Администрация
Главы Республики Бурятия
и Правительства
Республики Бурятия

Буряад Уласай
Толгойлогшын
ба Буряад Уласай Засагай
газарай Захиргаан

АДМИНИСТРАЦИЯ ГЛАВЫ РЕСПУБЛИКИ БУРЯТИЯ И ПРАВИТЕЛЬСТВА РЕСПУБЛИКИ БУРЯТИЯ
БУРЯАД УЛАСАЙ ТОЛГОЙЛОГШЫН БА БУРЯАДУЛАСАЙ ЗАСАГАЙ ГАЗАРАЙ ЗАХИРГААН
ЗАРЕГИСТРИРОВАНО В РЕЕСТРЕ ФОРМАТИВНЫХ ПРАВОВЫХ АКТОВ
ИСПОЛНИТЕЛЬНЫХ ОРГАНОВ ГОСУДАРСТВЕННОЙ
ВЛАСТИ РЕСПУБЛИКИ БУРЯТИЯ
БУРЯАД УЛАСАЙ ГҮРЭНЭЙ ЗАСАГАЙ ГҮЦЭДХЭХЫ ЗҮРГААНУУДАЙ ГУРИМШУУЛГЫН
ХУУЛИТА ШИИДХЭБЭРИНҮҮДЭЙ РЕЕСТРТЭ БҮРИДХЭЛДЭ АБТАА
НОМЕР ГОСУДАРСТВЕННОЙ РЕГИСТРАЦИИ
ГҮРЭНЭЙ ЗАСАГЛАЛЫН ДҮРЭМ ДУГААР
г. Улан-Удэ
№ 032023303
«09» октября 2023 г.

ПРИКАЗ

05.10.2023 № 633-д

г. Улан-Удэ

О включении выявленного объекта культурного наследия «Торговый посад г. Верхнеудинска в устье р. Уды», расположенного по адресу: Республика Бурятия, г. Улан-Удэ (в границах улиц Советская, Профсоюзная, Балтахинова, Набережная, Удинской и Селенгинской набережных), в единый государственный реестр объектов культурного наследия (памятников истории и культуры) народов Российской Федерации в качестве объекта культурного наследия регионального значения (достопримечательное место), об утверждении границ его территории, требований к осуществлению деятельности и градостроительным регламентам в границах его территории и утверждении предмета охраны

В соответствии со статьями 3.1 и 18 Федерального закона от 25.06.2002 № 73-ФЗ «Об объектах культурного наследия (памятниках истории и культуры) народов Российской Федерации», Законом Республики Бурятия от 01.12.2003 № 542-III «Об объектах культурного наследия (памятниках истории и культуры) Республики Бурятия», на основании заключения государственной историко-культурной экспертизы **п р и к а з ы в а ю**:

1. Включить выявленный объект культурного наследия «Торговый посад г. Верхнеудинска в устье р. Уды», расположенный по адресу: Республика Бурятия, г. Улан-Удэ (в границах улиц Советская, Профсоюзная, Балтахинова, Набережная, Удинской и Селенгинской набережных), в единый государственный реестр объектов культурного наследия (памятников истории и культуры) народов Российской Федерации в качестве объекта культурного наследия регионального значения с наименованием «Торговый посад с городской застройкой г. Верхнеудинска»; время возникновения – XVIII–XIX вв.; местонахождение объекта – Республика Бурятия, г. Улан-Удэ (в границах улиц Советская, Профсоюзная, Некрасова, Балтахинова, Набережная, Свободы); вид объекта – достопримечательное место (далее – Достопримечательное место).

2. Утвердить:

границы территории Достопримечательного места согласно приложению № 1 к настоящему приказу;

требования к осуществлению деятельности и градостроительным регламентам в границах территории Достопримечательного места согласно приложению № 2 к настоящему приказу;

предмет охраны Достопримечательного места согласно приложению № 3 к настоящему приказу.

3. Исключить выявленный объект культурного наследия «Торговый посад г. Верхнеудинска в устье р. Уды», расположенный по адресу: Республика Бурятия, г. Улан-Удэ (в границах улиц Советская, Профсоюзная, Балтахинова, Набережная, Удинской и Селенгинской набережных), из перечня выявленных объектов культурного наследия.

4. Признать утратившим силу приказ Администрации Главы Республики Бурятия и Правительства Республики Бурятия от 17.01.2023 № 104д «О включении в перечень выявленных объектов культурного наследия» (зарегистрирован в реестре нормативных правовых актов исполнительных органов государственной власти Республики Бурятия 20.01.2023 № 032023009).

5. Настоящий приказ вступает в силу со дня его официального опубликования.

Исполняющий обязанности Руководителя
Администрации Главы Республики Бурятия
и Правительства Республики Бурятия **В.В. Андронов**

Проект представлен Комитетом государственной охраны объектов культурного наследия
тел. 21-18-37

Приложение № 1
к приказу Администрации
Главы Республики Бурятия и
Правительства Республики Бурятия
от «05» 10 2023 № 633

Границы территории Достопримечательного места

Описание местоположения границ
«Торговый посад г. Верхнеудинск в устье р. Уды»

(наименование объекта, местоположение границ которого описано (далее – объект)

Раздел 1

Сведения об объекте				
N п/п	Характеристики объекта	Описание характеристик		
1	2	3		
1	Местоположение объекта	Республика Бурятия, г. Улан-Удэ (в границах улиц Советская, Профсоюзная, Балтахинова, Набережная, Удинской и Селенгинской набережных)		
2	Площадь объекта +/- величина погрешности определения площади (Р +/- Дельта Р)	893 145 м² ± 331		
3	Иные характеристики объекта	от точки	до точки	Описание прохождения границы
		1	2	На северо-восток - 31,95 м;
		2	3	На северо-восток - 15,91 м;
		3	4	На северо-запад - 36,54 м;
		4	5	На северо-запад - 16,73 м;
		5	6	На север - 5,25 м;
		6	7	На северо-запад - 28,55 м;
		7	8	На северо-запад - 7,92 м;
		8	9	На северо-восток - 5,31 м;
		9	10	На северо-восток - 1,78 м;
		10	11	На северо-восток - 19,85 м;
		11	12	На юго-восток - 3,98 м;
		12	13	На юго-восток - 6,57 м;
		13	14	На юго-восток - 10,37 м;
		14	15	На юго-восток - 14,23 м;
		15	16	На северо-восток - 4,24 м;
		16	17	На юго-восток - 3,79 м;
		17	18	На юго-восток – 14,00 м;
		18	19	На юго-восток - 4,51 м;
		19	20	На северо-восток - 1,48 м;
		20	21	На северо-восток - 33,20 м;
		21	22	На северо-восток - 15,21 м;
		22	23	На юго-восток - 3,58 м;
		23	24	На северо-восток - 11,66 м;
		24	25	На северо-восток - 26,10 м;
		25	26	На северо-запад - 20,08 м;
		26	27	На северо-запад - 34,96 м;
		27	28	На северо-восток - 22,68 м;
		28	29	На северо-запад - 1,20 м;
		29	30	На северо-восток - 11,45 м;
		30	31	На северо-восток - 2,45 м;
		31	32	На северо-восток - 35,67 м;
		32	33	На северо-восток - 0,41 м;
		33	34	На северо-запад - 5,59 м;
		34	35	На северо-восток - 8,94 м;

		35	36	На северо-восток - 6,96 м;
		36	37	На северо-запад - 52,21 м;
		37	38	На северо-запад - 2,04 м;
		38	39	На северо-восток - 36,41 м;
		39	40	На юго-восток - 1,61 м;
		40	41	На юго-восток - 43,77 м;
		41	42	На северо-восток - 79,72 м;
		42	43	На северо-запад - 41,82 м;
		43	44	На северо-восток - 13,83 м;
		44	45	На северо-восток - 15,14 м;
		45	46	На северо-восток - 9,42 м;
		46	47	На северо-восток - 19,39 м;
		47	48	На северо-восток - 29,51 м;
		48	49	На северо-восток - 22,59 м;
		49	50	На северо-восток - 4,22 м;
		50	51	На северо-восток - 4,29 м;
		51	52	На северо-восток - 1,74 м;
		52	53	На юго-восток - 22,91 м;
		53	54	На юго-восток - 2,75 м;
		54	55	На северо-восток - 54,64 м;
		55	56	На юго-восток - 9,94 м;
		56	57	На юго-восток - 20,10 м;
		57	58	На юго-восток - 3,12 м;
		58	59	На юго-восток - 2,79 м;
		59	60	На юго-восток - 15,21 м;
		60	61	На юго-восток - 4,50 м;
		61	62	На юго-восток - 62,28 м;
		62	63	На юг - 37,63 м;
		63	64	На юго-восток - 38,16 м;
		64	65	На юго-восток - 18,35 м;
		65	66	На юго-запад - 3,55 м;
		66	67	На юго-восток - 24,76 м;
		67	68	На юго-восток - 28,28 м;
		68	69	На юго-восток - 30,07 м;
		69	70	На юго-восток - 35,84 м;
		70	71	На юго-восток - 15,29 м;
		71	72	На юго-восток - 9,41 м;
		72	73	На юго-восток - 24,07 м;
		73	74	На юго-восток - 64,06 м;
		74	75	На юго-восток – 20,43 м;
		75	76	На юг - 3,29 м;
		76	77	На юго-восток - 23,09 м;
		77	78	На юго-восток - 169,90 м;
		78	79	На юго-восток - 22,74 м;
		79	80	На юго-восток - 23,08 м;
		80	81	На юго-восток - 49,88 м;
		81	82	На юго-восток - 36,18 м;
		82	83	На юго-восток - 0,60 м;
		83	84	На юго-восток - 52,67 м;
		84	85	На юго-восток - 35,29 м;
		85	86	На юго-восток - 10,56 м;
		86	87	На юго-восток - 6,18 м;
		87	88	На юго-восток - 22,26 м;
		88	89	На юго-восток - 2,36 м;
		89	90	На юго-восток - 2,49 м;
		90	91	На юго-восток - 4,34 м;
		91	92	На юго-восток - 66,75 м;
		92	93	На юго-запад - 28,27 м;
		93	94	На юго-запад - 0,82 м;
		94	95	На юго-восток - 4,01 м;

		95	96	На юго-восток - 0,80 м;
		96	97	На юго-восток - 10,43 м;
		97	98	На юго-восток - 3,49 м;
		98	99	На юго-восток - 82,34 м;
		99	100	На юго-запад - 3,45 м;
		100	101	На юго-запад - 7,41 м;
		101	102	На юго-восток - 12,78 м;
		102	103	На юго-восток - 20,02 м;
		103	104	На юго-восток - 26,24 м;
		104	105	На юго-запад - 13,02 м;
		105	106	На юго-запад - 12,87 м;
		106	107	На юго-запад - 17,94 м;
		107	108	На юго-запад - 4,47 м;
		108	109	На северо-запад - 28,58 м;
		109	110	На юго-запад - 19,16 м;
		110	111	На юго-восток - 12,47 м;
		111	112	На юго-восток - 2,24 м;
		112	113	На юг - 9,80 м;
		113	114	На юго-запад - 4,97 м;
		114	115	На северо-запад - 1,20 м;
		115	116	На юго-запад - 2,29 м;
		116	117	На северо-запад - 23,89 м;
		117	118	На юго-запад - 9,63 м;
		118	119	На юго-запад - 19,85 м;
		119	120	На юго-запад - 4,96 м;
		120	121	На северо-запад - 1,84 м;
		121	122	На юго-запад - 11,82 м;
		122	123	На юго-запад - 24,07 м;
		123	124	На юго-запад - 18,51 м;
		124	125	На северо-запад - 5,91 м;
		125	126	На северо-запад - 55,77 м;
		126	127	На северо-запад - 8,87 м;
		127	128	На юго-запад - 95,39 м;
		128	129	На северо-запад - 48,04 м;
		129	130	На северо-запад - 44,90 м;
		130	131	На северо-запад - 81,98 м;
		131	132	На северо-запад - 46,98 м;
		132	133	На северо-запад - 8,42 м;
		133	134	На северо-запад - 15,85 м;
		134	135	На юго-запад - 10,77 м;
		135	136	На северо-запад - 45,48 м;
		136	137	На северо-запад - 88,28 м;
		137	138	На северо-запад - 3,59 м;
		138	139	На северо-запад - 18,80 м;
		139	140	На северо-восток - 18,20 м;
		140	141	На северо-запад - 30,41 м;
		141	142	На северо-запад - 14,76 м;
		142	143	На северо-запад - 82,40 м;
		143	144	На северо-запад - 31,38 м;
		144	145	На северо-запад - 6,19 м;
		145	146	На северо-запад - 25,18 м;
		146	147	На северо-запад - 49,87 м;
		147	148	На северо-запад - 42,51 м;
		148	149	На северо-восток - 19,30 м;
		149	150	На северо-запад - 41,51 м;
		150	151	На северо-запад - 2,70 м;
		151	152	На северо-запад - 9,10 м;
		152	153	На северо-запад - 55,05 м;
		153	154	На северо-запад - 8,77 м;
		154	155	На северо-запад - 53,79 м;

		155	156	На северо-запад - 18,09 м;
		156	157	На северо-запад - 26,74 м;
		157	158	На северо-восток - 0,91 м;
		158	159	На северо-запад - 48,86 м;
		159	160	На северо-запад - 50,37 м;
		160	161	На северо-запад - 10,36 м;
		161	162	На северо-запад - 13,36 м;
		162	163	На северо-запад - 37,06 м;
		163	164	На северо-запад - 27,12 м;
		164	165	На северо-запад - 13,96 м;
		165	166	На северо-запад - 10,93 м;
		166	167	На северо-запад - 9,66 м;
		167	168	На северо-запад - 2,02 м;
		168	169	На северо-запад - 5,64 м;
		169	170	На северо-запад - 1,60 м;
		170	171	На северо-запад - 18,91 м;
		171	172	На северо-запад - 10,42 м;
		172	173	На северо-запад - 10,26 м;
		173	174	На северо-запад - 15,75 м;
		174	175	На северо-запад - 2,80 м;
		175	176	На юго-запад - 5,76 м;
		176	177	На северо-запад - 5,88 м;
		177	178	На северо-восток - 7,06 м;
		178	179	На северо-запад - 39,20 м;
		179	180	На северо-запад - 19,27 м;
		180	181	На северо-запад - 29,15 м;
		181	182	На северо-запад - 13,28 м;
		182	183	На северо-запад - 51,89 м;
		183	1	На северо-запад в исходную точку- 118,37 м.

Раздел 2

Сведения о местоположении границ объекта					
1. Система координат МСК-03 (местная), Зона № 4					
2. Сведения о характерных точках границ объекта					
Обозначение характерных точек границ	Координаты, м		Метод определения координат характерной точки	Средняя квадратическая погрешность положения характерной точки (Mt), м	Описание обозначения точки на местности (при наличии)
	X	Y			
1	2	3	4	5	6
1.	**534419,89**	**4149622,93**	Геодезический	0,1	-
2.	**534421,23**	**4149654,85**	Геодезический	0,1	-
3.	**534424,02**	**4149670,51**	Геодезический	0,1	-
4.	**534460,55**	**4149669,75**	Геодезический	0,1	-
5.	**534477,15**	**4149667,68**	Геодезический	0,1	-
6.	**534482,40**	**4149667,59**	Геодезический	0,1	-
7.	**534510,93**	**4149666,50**	Геодезический	0,1	-
8.	**534518,84**	**4149666,20**	Геодезический	0,1	-
9.	**534522,92**	**4149669,60**	Геодезический	0,1	-
10.	**534524,54**	**4149670,34**	Геодезический	0,1	-
11.	**534526,35**	**4149690,11**	Геодезический	0,1	-
12.	**534525,64**	**4149694,03**	Геодезический	0,1	-
13.	**534523,33**	**4149700,18**	Геодезический	0,1	-
14.	**534520,62**	**4149710,19**	Геодезический	0,1	-
15.	**534516,90**	**4149723,92**	Геодезический	0,1	-
16.	**534517,30**	**4149728,14**	Геодезический	0,1	-
17.	**534514,00**	**4149730,00**	Геодезический	0,1	-
18.	**534514,00**	**4149744,00**	Геодезический	0,1	-
19.	**534512,37**	**4149748,20**	Геодезический	0,1	-
20.	**534512,53**	**4149749,67**	Геодезический	0,1	-

21.	**534516,07**	**4149782,68**	Геодезический	0,1	-
22.	**534517,44**	**4149797,82**	Геодезический	0,1	-
23.	**534517,38**	**4149801,40**	Геодезический	0,1	-
24.	**534518,80**	**4149812,97**	Геодезический	0,1	-
25.	**534519,91**	**4149839,05**	Геодезический	0,1	-
26.	**534539,95**	**4149837,78**	Геодезический	0,1	-
27.	**534574,49**	**4149832,39**	Геодезический	0,1	-
28.	**534575,94**	**4149855,02**	Геодезический	0,1	-
29.	**534577,14**	**4149854,95**	Геодезический	0,1	-
30.	**534578,01**	**4149866,37**	Геодезический	0,1	-
31.	**534578,22**	**4149868,81**	Геодезический	0,1	-
32.	**534581,34**	**4149904,34**	Геодезический	0,1	-
33.	**534581,48**	**4149904,73**	Геодезический	0,1	-
34.	**534587,07**	**4149904,56**	Геодезический	0,1	-
35.	**534587,34**	**4149913,50**	Геодезический	0,1	-
36.	**534587,60**	**4149920,46**	Геодезический	0,1	-
37.	**534639,72**	**4149917,39**	Геодезический	0,1	-
38.	**534641,76**	**4149917,30**	Геодезический	0,1	-
39.	**534643,44**	**4149953,67**	Геодезический	0,1	-
40.	**534641,83**	**4149953,74**	Геодезический	0,1	-
41.	**534628,51**	**4149995,43**	Геодезический	0,1	-
42.	**534630,54**	**4150075,12**	Геодезический	0,1	-
43.	**534672,34**	**4150073,88**	Геодезический	0,1	-
44.	**534673,43**	**4150087,67**	Геодезический	0,1	-
45.	**534674,26**	**4150102,79**	Геодезический	0,1	-
46.	**534674,86**	**4150112,19**	Геодезический	0,1	-
47.	**534675,89**	**4150131,55**	Геодезический	0,1	-
48.	**534677,76**	**4150161,00**	Геодезический	0,1	-
49.	**534679,26**	**4150183,54**	Геодезический	0,1	-
50.	**534679,54**	**4150187,75**	Геодезический	0,1	-
51.	**534679,94**	**4150192,02**	Геодезический	0,1	-
52.	**534679,97**	**4150193,76**	Геодезический	0,1	-
53.	**534657,06**	**4150194,23**	Геодезический	0,1	-
54.	**534654,31**	**4150194,29**	Геодезический	0,1	-
55.	**534655,20**	**4150248,92**	Геодезический	0,1	-
56.	**534650,81**	**4150257,84**	Геодезический	0,1	-
57.	**534650,72**	**4150277,94**	Геодезический	0,1	-
58.	**534647,60**	**4150277,96**	Геодезический	0,1	-
59.	**534644,81**	**4150278,02**	Геодезический	0,1	-
60.	**534629,60**	**4150278,31**	Геодезический	0,1	-
61.	**534625,12**	**4150278,78**	Геодезический	0,1	-
62.	**534562,85**	**4150280,00**	Геодезический	0,1	-
63.	**534525,22**	**4150279,81**	Геодезический	0,1	-
64.	**534487,13**	**4150282,06**	Геодезический	0,1	-
65.	**534468,78**	**4150282,22**	Геодезический	0,1	-
66.	**534465,30**	**4150281,51**	Геодезический	0,1	-
67.	**534440,54**	**4150281,57**	Геодезический	0,1	-
68.	**534412,27**	**4150282,47**	Геодезический	0,1	-
69.	**534382,20**	**4150282,82**	Геодезический	0,1	-
70.	**534346,37**	**4150283,47**	Геодезический	0,1	-
71.	**534331,42**	**4150286,70**	Геодезический	0,1	-
72.	**534322,39**	**4150289,35**	Геодезический	0,1	-
73.	**534301,83**	**4150301,87**	Геодезический	0,1	-
74.	**534243,53**	**4150328,42**	Геодезический	0,1	-
75.	**534225,71**	**4150338,41**	Геодезический	0,1	-
76.	**534222,42**	**4150338,46**	Геодезический	0,1	-
77.	**534204,44**	**4150352,95**	Геодезический	0,1	-
78.	**534059,34**	**4150441,34**	Геодезический	0,1	-
79.	**534039,92**	**4150453,17**	Геодезический	0,1	-

80.	**534019,72**	**4150464,34**	Геодезический	0,1	-
81.	**533976,67**	**4150489,54**	Геодезический	0,1	-
82.	**533945,83**	**4150508,45**	Геодезический	0,1	-
83.	**533945,32**	**4150508,76**	Геодезический	0,1	-
84.	**533900,42**	**4150536,30**	Геодезический	0,1	-
85.	**533870,34**	**4150554,75**	Геодезический	0,1	-
86.	**533865,81**	**4150564,29**	Геодезический	0,1	-
87.	**533859,64**	**4150564,54**	Геодезический	0,1	-
88.	**533838,30**	**4150570,88**	Геодезический	0,1	-
89.	**533837,38**	**4150573,05**	Геодезический	0,1	-
90.	**533835,80**	**4150574,97**	Геодезический	0,1	-
91.	**533832,10**	**4150577,24**	Геодезический	0,1	-
92.	**533765,90**	**4150585,81**	Геодезический	0,1	-
93.	**533738,08**	**4150580,77**	Геодезический	0,1	-
94.	**533738,06**	**4150579,95**	Геодезический	0,1	-
95.	**533734,05**	**4150580,06**	Геодезический	0,1	-
96.	**533734,05**	**4150580,86**	Геодезический	0,1	-
97.	**533723,63**	**4150581,19**	Геодезический	0,1	-
98.	**533720,14**	**4150581,27**	Геодезический	0,1	-
99.	**533637,88**	**4150584,86**	Геодезический	0,1	-
100.	**533634,82**	**4150583,26**	Геодезический	0,1	-
101.	**533628,17**	**4150579,98**	Геодезический	0,1	-
102.	**533615,41**	**4150580,73**	Геодезический	0,1	-
103.	**533595,40**	**4150581,21**	Геодезический	0,1	-
104.	**533569,17**	**4150581,88**	Геодезический	0,1	-
105.	**533556,16**	**4150581,29**	Геодезический	0,1	-
106.	**533543,30**	**4150580,80**	Геодезический	0,1	-
107.	**533525,60**	**4150577,90**	Геодезический	0,1	-
108.	**533521,40**	**4150576,36**	Геодезический	0,1	-
109.	**533522,11**	**4150547,79**	Геодезический	0,1	-
110.	**533505,77**	**4150537,78**	Геодезический	0,1	-
111.	**533493,31**	**4150538,36**	Геодезический	0,1	-
112.	**533493,27**	**4150540,60**	Геодезический	0,1	-
113.	**533483,47**	**4150540,45**	Геодезический	0,1	-
114.	**533478,82**	**4150538,69**	Геодезический	0,1	-
115.	**533478,86**	**4150537,49**	Геодезический	0,1	-
116.	**533476,73**	**4150536,65**	Геодезический	0,1	-
117.	**533477,55**	**4150512,77**	Геодезический	0,1	-
118.	**533468,34**	**4150509,96**	Геодезический	0,1	-
119.	**533449,71**	**4150503,10**	Геодезический	0,1	-
120.	**533444,94**	**4150501,73**	Геодезический	0,1	-
121.	**533445,47**	**4150499,97**	Геодезический	0,1	-
122.	**533435,26**	**4150494,01**	Геодезический	0,1	-
123.	**533424,79**	**4150472,34**	Геодезический	0,1	-
124.	**533407,51**	**4150465,70**	Геодезический	0,1	-
125.	**533408,64**	**4150459,90**	Геодезический	0,1	-
126.	**533409,25**	**4150404,13**	Геодезический	0,1	-
127.	**533409,40**	**4150395,26**	Геодезический	0,1	-
128.	**533407,69**	**4150299,89**	Геодезический	0,1	-
129.	**533414,40**	**4150252,32**	Геодезический	0,1	-
130.	**533425,92**	**4150208,92**	Геодезический	0,1	-
131.	**533447,35**	**4150129,79**	Геодезический	0,1	-
132.	**533456,52**	**4150083,71**	Геодезический	0,1	-
133.	**533462,87**	**4150078,18**	Геодезический	0,1	-
134.	**533467,19**	**4150062,93**	Геодезический	0,1	-
135.	**533466,14**	**4150052,21**	Геодезический	0,1	-
136.	**533479,65**	**4150008,78**	Геодезический	0,1	-
137.	**533501,03**	**4149923,13**	Геодезический	0,1	-
138.	**533502,04**	**4149919,68**	Геодезический	0,1	-

139.	**533506,62**	**4149901,45**	Геодезический	0,1	-
140.	**533524,25**	**4149905,94**	Геодезический	0,1	-
141.	**533530,18**	**4149876,11**	Геодезический	0,1	-
142.	**533533,93**	**4149861,83**	Геодезический	0,1	-
143.	**533551,31**	**4149781,28**	Геодезический	0,1	-
144.	**533558,47**	**4149750,73**	Геодезический	0,1	-
145.	**533560,68**	**4149744,95**	Геодезический	0,1	-
146.	**533571,03**	**4149721,99**	Геодезический	0,1	-
147.	**533578,52**	**4149672,69**	Геодезический	0,1	-
148.	**533621,01**	**4149671,32**	Геодезический	0,1	-
149.	**533640,11**	**4149674,07**	Геодезический	0,1	-
150.	**533681,46**	**4149670,48**	Геодезический	0,1	-
151.	**533684,15**	**4149670,25**	Геодезический	0,1	-
152.	**533693,22**	**4149669,46**	Геодезический	0,1	-
153.	**533747,98**	**4149663,83**	Геодезический	0,1	-
154.	**533756,70**	**4149662,88**	Геодезический	0,1	-
155.	**533810,47**	**4149661,28**	Геодезический	0,1	-
156.	**533828,26**	**4149658,00**	Геодезический	0,1	-
157.	**533854,89**	**4149655,61**	Геодезический	0,1	-
158.	**533854,92**	**4149656,52**	Геодезический	0,1	-
159.	**533903,64**	**4149652,82**	Геодезический	0,1	-
160.	**533953,85**	**4149648,86**	Геодезический	0,1	-
161.	**533964,18**	**4149648,07**	Геодезический	0,1	-
162.	**533977,53**	**4149647,59**	Геодезический	0,1	-
163.	**534014,47**	**4149644,63**	Геодезический	0,1	-
164.	**534041,52**	**4149642,72**	Геодезический	0,1	-
165.	**534055,42**	**4149641,40**	Геодезический	0,1	-
166.	**534066,28**	**4149640,19**	Геодезический	0,1	-
167.	**534075,92**	**4149639,53**	Геодезический	0,1	-
168.	**534077,94**	**4149639,39**	Геодезический	0,1	-
169.	**534083,56**	**4149638,95**	Геодезический	0,1	-
170.	**534085,14**	**4149638,73**	Геодезический	0,1	-
171.	**534104,00**	**4149637,41**	Геодезический	0,1	-
172.	**534114,38**	**4149636,45**	Геодезический	0,1	-
173.	**534124,60**	**4149635,51**	Геодезический	0,1	-
174.	**534139,99**	**4149632,17**	Геодезический	0,1	-
175.	**534142,79**	**4149632,08**	Геодезический	0,1	-
176.	**534141,96**	**4149626,38**	Геодезический	0,1	-
177.	**534147,66**	**4149624,93**	Геодезический	0,1	-
178.	**534148,96**	**4149631,87**	Геодезический	0,1	-
179.	**534188,14**	**4149630,53**	Геодезический	0,1	-
180.	**534207,38**	**4149629,47**	Геодезический	0,1	-
181.	**534236,52**	**4149628,66**	Геодезический	0,1	-
182.	**534249,68**	**4149626,86**	Геодезический	0,1	-
183.	**534301,55**	**4149625,41**	Геодезический	0,1	-
1.	**534419,89**	**4149622,93**	Геодезический	0,1	-

3. Сведения о характерных точках части (частей) границы объекта

Обозначение характерных точек части границы	Координаты, м		Метод определения координат характерной точки	Средняя квадратическая погрешность положения характерной точки (Mt), м	Описание обозначения точки на местности (при наличии)
	X	Y			
1	2	3	4	5	6
Часть № 1					
-	-	-	-	-	-

Раздел 4

План границ объекта



УСЛОВНЫЕ ОБОЗНАЧЕНИЯ:

– Граница территории достопримечательного места

1 – Номер и расположение поворотной точки

Карта (схема) границ территории достопримечательного места
Разбивка на листы




С
ул. Некрас
ул. Профсоюзная
ул. Советская
ул. Каландашвили
ул. Кирова
ул. Куйбышева
ул. Свердлова
ул. Ленина
ул. Смолина
обводный
Шоссейная

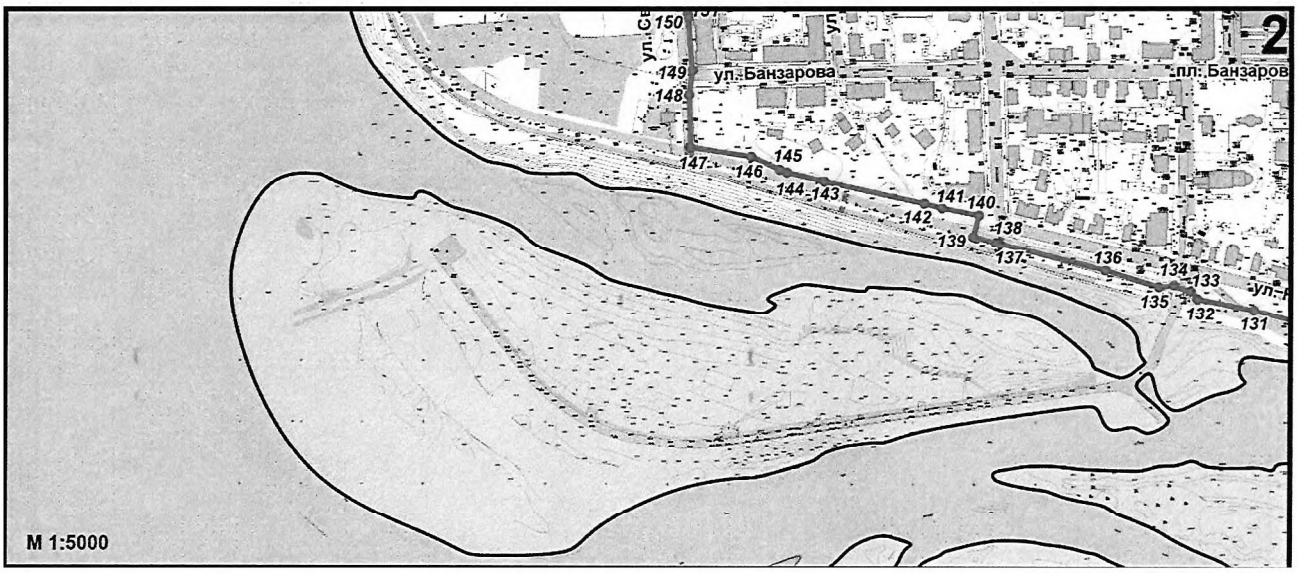
2
ул. Банзарова
пл. Банзаров
150
149
148
147
146
145
144
143
142
141
140
139
138
137
136
135
134
133
132
131
М 1:5000

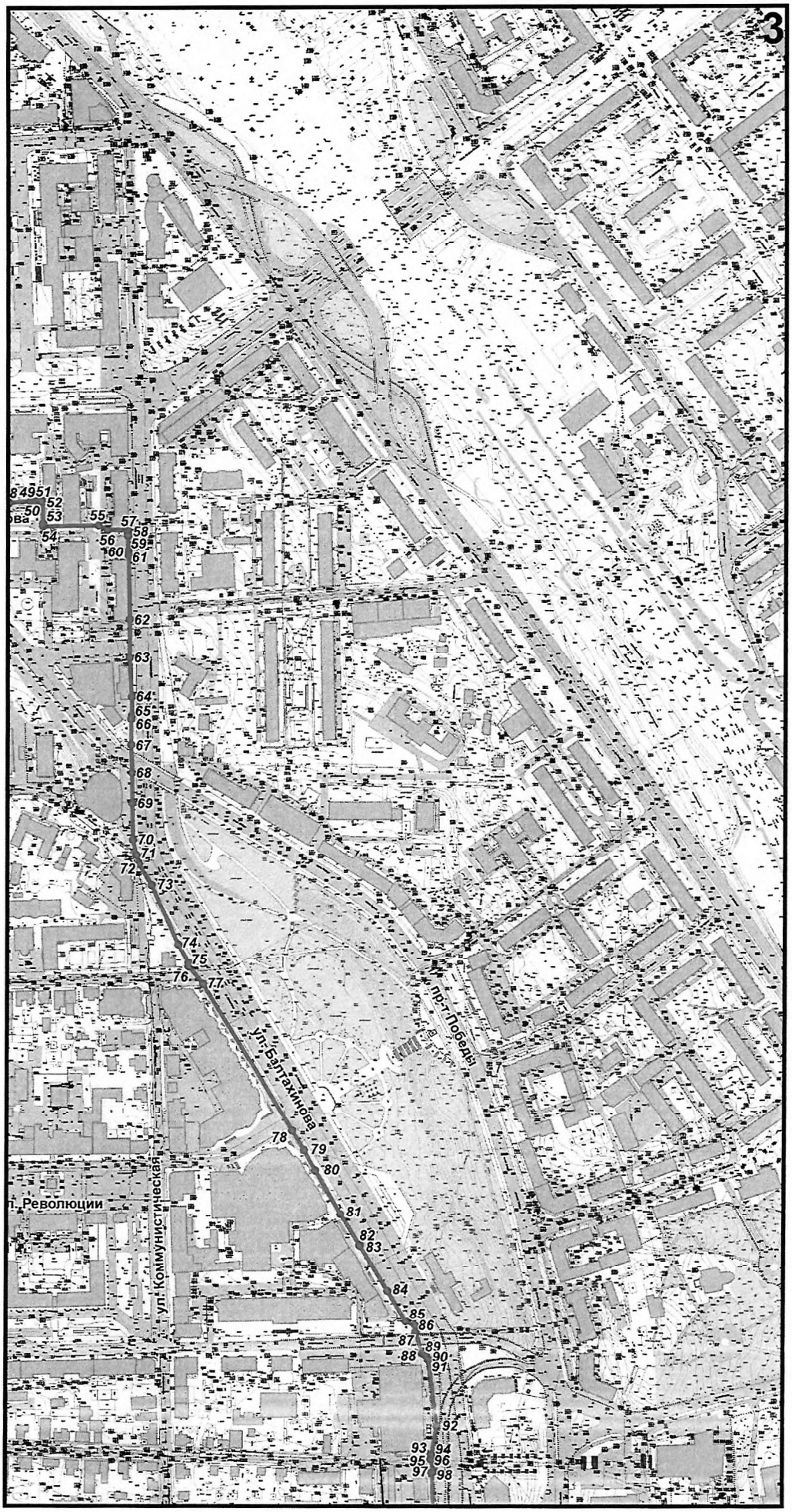
3
ул. Коммунистическая
ул. Баптахинова
пр-т Победы
пл. Революции

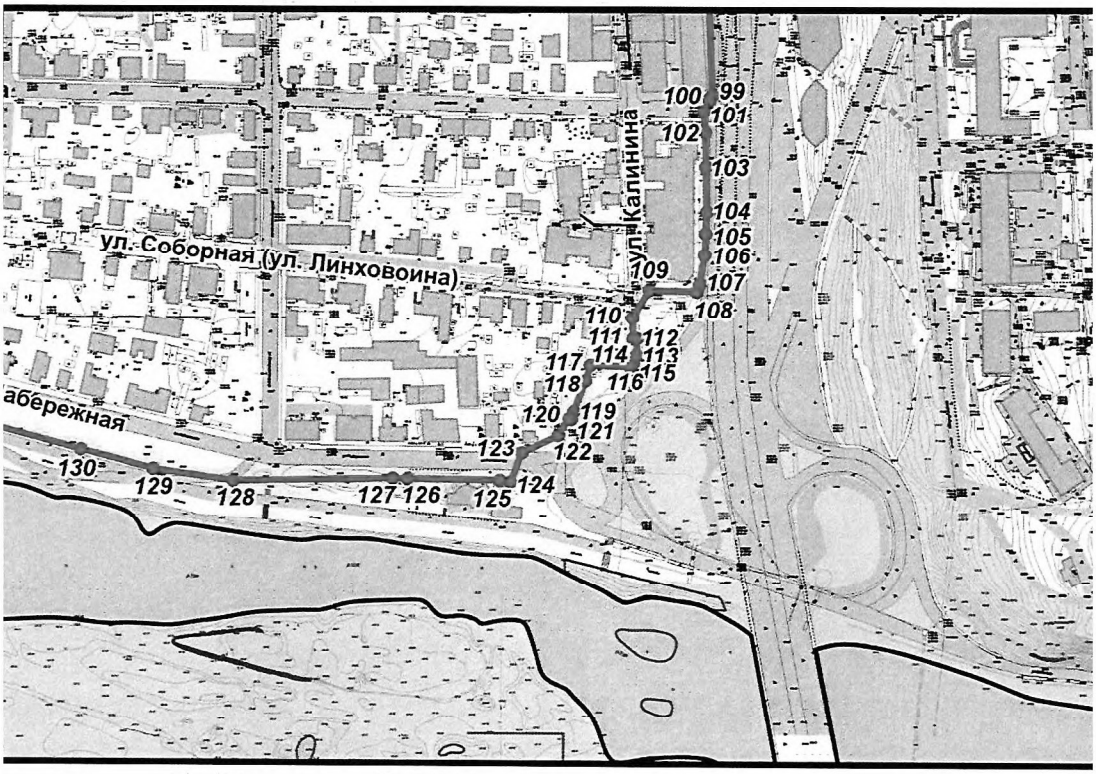

УСЛОВНЫЕ ОБОЗНАЧЕНИЯ:

– Граница территории достопримечательного места

1 – Номер и расположение поворотной точки

Приложение № 2
к приказу Администрации
Главы Республики Бурятия и
Правительства Республики Бурятия
от «05» 10 2023 № 633-д

Требования к осуществлению деятельности и градостроительным регламентам в границах территории Достопримечательного места

1.1. Требования к осуществлению деятельности и градостроительным регламентам в границах территории Достопримечательного места

Состав режимов и регламентных участков в границах территории Достопримечательного места

Режимы территории Достопримечательного места

- Р-1 – режим территорий объектов культурного наследия;
- Р-2 – режим исторической застройки, сформированной ценными объектами историко-архитектурной среды;
- Р-3 – режим застройки с целостной историко-архитектурной средой с преобладающей деревянной застройкой;
- Р-4 – режим застройки с частично нарушенной историко-архитектурной средой со смешанной застройкой;
- Р-5 – режим застройки с нарушенной историко-архитектурной средой с преобладающей смешанной застройкой;
- Р-6 – режим территорий объектов транспортной инфраструктуры – исторический пространственно-планировочный каркас территории.

Регламентные участки территории Достопримечательного места:

- регламентный участок с индексом 1 (Р-1), включающий 143 участка: Р-1-1, Р-1-2, Р-1-3, Р-1-4, Р-1-5, Р-1-6, Р-1-7, Р-1-8, Р-1-9, Р-1-10, Р-1-11, Р-1-12, Р-1-13, Р-1-14, Р-1-15, Р-1-16, Р-1-17, Р-1-18, Р-1-19, Р-1-20, Р-1-21, Р-1-22, Р-1-23, Р-1-24, Р-1-25, Р-1-26, Р-1-27, Р-1-28, Р-1-29, Р-1-30, Р-1-31, Р-1-32, Р-1-33, Р-1-34, Р-1-35, Р-1-36, Р-1-37, Р-1-38, Р-1-39, Р-1-40, Р-1-41, Р-1-42, Р-1-43, Р-1-44, Р-1-45, Р-1-46, Р-1-47, Р-1-48, Р-1-49, Р-1-50, Р-1-51, Р-1-52, Р-1-53, Р-1-54, Р-1-55, Р-1-56, Р-1-57, Р-1-58, Р-1-59, Р-1-60, Р-1-61, Р-1-62, Р-1-63, Р-1-64, Р-1-65, Р-1-66, Р-1-67, Р-1-68, Р-1-69, Р-1-70, Р-1-71, Р-1-72, Р-1-73, Р-1-74, Р-1-75, Р-1-76, Р-1-77, Р-1-78, Р-1-79, Р-1-80, Р-1-81, Р-1-82, Р-1-83, Р-1-84, Р-1-85, Р-1-86, Р-1-87, Р-1-88, Р-1-89, Р-1-90, Р-1-91, Р-1-92, Р-1-93, Р-1-94, Р-1-95, Р-1-96, Р-1-97, Р-1-98, Р-1-99, Р-1-100, Р-1-101, Р-1-102, Р-1-103, Р-1-104, Р-1-105, Р-1-106, Р-1-107, Р-1-108, Р-1-109, Р-1-110, Р-1-111, Р-1-112, Р-1-113, Р-1-114, Р-1-115, Р-1-116, Р-1-

117, Р-1-118, Р-1-119, Р-1-120, Р-1-121, Р-1-122, Р-1-123, Р-1-124, Р-1-125, Р-1-126, Р-1-127, Р-1-128, Р-1-129, Р-1-130, Р-1-131, Р-1-132, Р-1-133, Р-1-134, Р-1-135, Р-1-136, Р-1-137, Р-1-138, Р-1-139, Р-1-140, Р-1-141, Р-1-142, Р-1-143;

- регламентный участок с индексом 2 (Р-2), включающий 34 участка: Р-2-1, Р-2-2, Р-2-3, Р-2-4, Р-2-5, Р-2-6, Р-2-7, Р-2-8, Р-2-9, Р-2-10, Р-2-11, Р-2-12, Р-2-13, Р-2-14, Р-2-15, Р-2-16, Р-2-17, Р-2-18, Р-2-19, Р-2-20, Р-2-21, Р-2-22, Р-2-23, Р-2-24, Р-2-25, Р-2-26, Р-2-27, Р-2-28, Р-2-29, Р-2-30, Р-2-31, Р-2-32, Р-2-33, Р-2-34;

- регламентный участок с индексом 3 (Р-3), включающий 14 участков: Р-3-1, Р-3-2, Р-3-3, Р-3-4, Р-3-5, Р-3-6, Р-3-7, Р-3-8, Р-3-9, Р-3-10, Р-3-11, Р-3-12, Р-3-13, Р-3-14;

- регламентный участок с индексом 4 (Р-4), включающий 21 участок: Р-4-1, Р-4-2, Р-4-3, Р-4-4, Р-4-5, Р-4-6, Р-4-7, Р-4-8, Р-4-9, Р-4-10, Р-4-11, Р-4-12, Р-4-13, Р-4-14, Р-4-15, Р-4-16, Р-4-17, Р-4-18, Р-4-19, Р-4-20, Р-4-21;

- регламентный участок с индексом 5 (Р-5), включающий 22 участка: Р-5-1, Р-5-2, Р-5-3, Р-5-4, Р-5-5, Р-5-6, Р-5-7, Р-5-8, Р-5-9, Р-5-10, Р-5-11, Р-5-12, Р-5-13, Р-5-14, Р-5-15, Р-5-16, Р-5-17, Р-5-18, Р-5-19, Р-5-20, Р-5-21, Р-5-22;

- регламентный участок с индексом 6 (Р-6).

I. Общие требования к осуществлению деятельности и градостроительным регламентам в границах территории Достопримечательного места

Требования к осуществлению деятельности и градостроительным регламентам в границах территории Достопримечательного места устанавливают исчерпывающий перечень видов зданий, строений, сооружений, их разрешенного использования (назначения), и (или) требования к параметрам зданий, строений, сооружений, размещение которых допускается в границах территории Достопримечательного места, в границах территорий соответствующих режимов Р-1 – Р-6.

Общие требования к осуществлению деятельности и градостроительным регламентам в границах территории Достопримечательного места применяются в границах всей территории Достопримечательного места, если режимами Р-1 – Р-6 прямо не предусмотрено иное.

Требования к осуществлению деятельности и градостроительным регламентам в границах территории Достопримечательного места обеспечивают сохранность особенностей Достопримечательного места, являющихся основаниями для включения его в Единый государственный реестр объектов культурного наследия (памятников истории и культуры) народов Российской Федерации и подлежащих обязательному сохранению (предмет охраны Достопримечательного места).

1. Разрешается:

1.1. Установка памятных знаков, малых архитектурных форм, сооружений монументального искусства, информационных надписей, знаков и обозначений, связанных с сохранением объектов культурного наследия (памятников истории и культуры) народов Российской Федерации, включенных в Единый государственный реестр объектов культурного наследия (памятников истории и культуры) народов Российской Федерации (далее – объекты культурного наследия), либо с деятельностью в сфере культуры, туризма, спорта, патриотического воспитания, а также музейной деятельностью.

1.2. Проведение работ по выявлению и научному изучению (археологические раскопки, археологические разведки) объектов археологического наследия (археологические полевые работы) на основании разрешения (открытого листа) с рекультивацией участков раскопок после завершения работ.

1.3. Проведение работ по благоустройству территорий и озеленению общественных пространств древесными насаждениями кустарникового типа и деревьями с применением газонного и цветочного покрытия открытых пространств; устройство зеленых кулис, вертикального озеленения по границам земельных участков, вдоль линий застройки улиц.

1.4. Ремонт существующих объектов инженерной инфраструктуры, инженерных сетей (коммуникаций) без изменения их объемно-пространственных характеристик с последующей рекультивацией и благоустройством нарушенных земель существующих объсктов инженерной инфраструктуры, подземных инженерных сетей (коммуникаций), а также наземных и надземных инженерных сетей (коммуникаций) с их прокладкой в подземные трассы (при проведении реконструкции существующих наземных и надземных инженерных сетей рассмотреть возможность последующей прокладки их в подземные трассы), за исключением случаев, предусмотренных действующим законодательством.

1.5. Строительство подземных объектов инженерной инфраструктуры, подземных инженерных сетей (коммуникаций) с последующей рекультивацией и благоустройством нарушенных земель.

1.6. Ремонт существующих линейных объектов транспортной инфраструктуры без изменения их объемно-пространственных и планировочных характеристик с последующей рекультивацией и благоустройством нарушенных земель.

1.7. Строительство линий уличного освещения с установкой опор наружного освещения высотой не более 12,0 м от планировочной отметки уровня земли (высотный параметр устанавливается в относительных отметках, является величиной постоянной).

1.8. Ремонт, реконструкция существующих объектов капитального строительства без увеличения их объемно-пространственных характеристик, если иное не установлено параметрами градостроительного регламента режимов Р1-Р6.

1.9. Ремонт существующих некапитальных строений, сооружений без увеличения их объемно-пространственных характеристик.

1.10. Снос, демонтаж объектов капитального строительства, некапитальных строений, сооружений, не являющихся объектами культурного наследия, выявленными объектами культурного наследия, ценными объектами исторической застройки (за исключением случаев, предусмотренных п.1.13).

1.11. Воссоздание и восстановление объектов исторической застройки, связанных с формированием градостроительной историко-архитектурной среды, утраченных в процессе жизнедеятельности, на основании комплексных историко-культурных исследований.

1.12. Воссоздание утраченного планировочного элемента – пл. Банзарова, в ее исторических границах, на основании комплексных историко-культурных исследований.

1.13. Перемещение ценных объектов исторической застройки, а также их демонтаж и (или) разборка в целях перемещения.

1.14. Ведение деятельности согласно видам разрешенного использования земельных участков: 2.0, 2.1, 2.1.1, 2.2, 2.3, 2.4, 2.5, 2.6, 2.7, 2.7.1, 2.7.2, 3.0, 3.1, 3.1.1, 3.1.2, 3.2, 3.2.1, 3.2.2, 3.2.3, 3.2.4, 3.3, 3.4, 3.4.1, 3.4.2, 3.4.3, 3.5, 3.5.1, 3.5.2, 3.6, 3.6.1, 3.6.2, 3.6.3, 3.7, 3.7.1, 3.7.2, 3.8, 3.8.1, 3.8.2, 3.9, 3.9.1, 3.9.2, 3.9.3, 3.10, 3.10.1, 3.10.2, 4.0, 4.1, 4.2, 4.3, 4.4, 4.5, 4.6, 4.7, 4.8, 4.8.1, 4.8.2, 4.8.3, 4.9, 4.9.1, 4.9.1.1, 4.9.1.2, 4.9.1.3, 4.9.1.4, 4.9.2, 4.10, 5.0, 5.1, 5.1.1, 5.1.2, 5.1.3, 5.1.4, 5.1.5, 5.1.7, 5.2.1, 5.5, 6.3, 6.3.1, 6.3.2, 6.3.3, 6.3.4, 6.4, 6.8, 6.9, 6.12, 7.0, 7.2, 7.2.2, 7.2.3, 7.5, 8.0, 8.1, 8.2, 8.3, 8.4, 9.0, 9.1, 9.1.1, 9.2, 9.2.1, 9.3, 12.0, 12.0.1, 12.0.2, 12.1, 12.3, 13.0, 13.1, 13.2, 14.0*. Функциональное назначение объектов капитального строительства, некапитальных строений, сооружений – в пределах вида разрешенного использования земельного участка.

1.15. Архитектурная подсветка зданий, строений, сооружений.

1.16. Использование существующих чердачных помещений для устройства мансардных этажей с размещением оконных проемов исключительно в плоскости кровельного покрытия.

1.17. Общая площадь остекления - не более 40 процентов поверхности фасада, с обязательным устройством оконных проемов и исключением ленточного или сплошного остекления (за исключением случаев, предусмотренных п. 13.7).

1.18. Возведение ограждений между домовладениями (усадьбами) с использованием традиционных типов (сплошная ограда из досок уложенных вертикально либо горизонтально, с разбивкой на секции столбиками). Воссоздание или возведение ограждений по границам кварталов с использованием традиционных каменных и деревянных типов с воротами.

1.19. Возведение временных глухих металлопрофильных и (или) железобетонных ограждений на период проведения строительных, ремонтных работ.

1.20. Создание пешеходных улиц, а также пешеходных зон (общественных пространств).

1.21. Организация пешеходных площадок, дорожек, тротуаров с использованием в покрытии традиционных материалов (камень, гранит, брусчатка и иные материалы, а также имитирующие натуральные).

1.22. Организация велосипедных дорожек, дорожек для средств индивидуальной мобильности, приспособлений, обеспечивающих передвижение маломобильных групп населения.

1.23. Размещение мобильных элементов информационно-декоративного оформления событийного характера, включая праздничное оформление, устанавливаемых на срок проведения публичных мероприятий.

1.24. Проведение мероприятий по пожарной безопасности.

2. Запрещается:

2.1. Проектирование и проведение земляных, строительных, мелиоративных, хозяйственных и иных работ, создающих угрозу повреждения, разрушения или уничтожения объектов культурного наследия, выявленных объектов культурного наследия, ценных объектов исторической застройки, элементов предмета охраны достопримечательного места.

2.2. Образование новых земельных участков без наличия или возможности устройства подъездов, подходов к каждому земельному участку.

2.3. Ведение деятельности согласно видам разрешенного использования земельных участков: 1.0, 1.1, 1.2, 1.3, 1.4, 1.5, 1.5.1, 1.6, 1.7, 1.8, 1.9, 1.10, 1.11, 1.12, 1.13, 1.14, 1.15, 1.16, 1.17, 1.18, 1.19, 1.20, 5.1.6, 5.2, 5.3, 5.4, 6.0, 6.1, 6.2, 6.2.1, 6.5, 6.6, 6.7, 6.7.1, 6.9.1, 6.10, 6.11, 7.1, 7.1.1, 7.1.2, 7.2.1, 7.3, 7.4, 7.6, 10.0, 10.1, 10.2, 10.3, 10.4, 11.0, 11.1, 11.2, 11.3, 12.2*. Функциональное назначение объектов капитального строительства, некапитальных строений, сооружений – в пределах вида разрешенного использования земельного участка.

2.4. Хозяйственная деятельность, приводящая к загрязнению почв, грунтовых и подземных вод, поверхностных стоков.

2.5. Размещение рекламных щитов, а также установка рекламных конструкций на крышах зданий, строений, сооружений, выходящих на линии застройки улиц.

2.6. Размещение вывесок на фасадах зданий площадью более 1,0 кв. м.

2.7. Размещение вывесок на фасадах зданий, закрывающих собой декоративные элементы фасадов, а также размещение вывесок выше 2 этажа.

2.8. Использование в отделке крыш и фасадов материалов ярких цветов (в том числе: малиновый, красный, оранжевый, синий, фиолетовый, желтый).

2.9. Установка накладных наружных рольставен на лицевых фасадах зданий.

2.10. Вырубка древесно-кустарниковой растительности, за исключением санитарных рубок, рубок формирования и кронирования по основным секторам обзора.

2.11. Возведение ограждений глухих металлопрофильных и (или) железобетонных ограждений, за исключением временных на период проведения строительных, ремонтных работ.

2.12. Размещение объектов складирования огнеопасных и взрывопожароопасных объектов и материалов.

II. Режим Р-1

Режим Р-1 распространяется на участки 1-143.

В границах участков 1-143 режима Р-1:

3. Разрешается:

3.1. Проведение работ по сохранению объектов культурного наследия или их отдельных элементов, сохранению историко-градостроительной или природной среды объектов культурного наследия.

3.2. Ведение хозяйственной деятельности, не противоречащей требованиям обеспечения сохранности объектов культурного наследия и позволяющей обеспечить функционирование объектов культурного наследия в современных условиях.

4. Запрещается:

4.1. Строительство объектов капитального строительства и увеличение объемно-пространственных характеристик существующих объектов капитального строительства; проведение земляных, строительных, мелиоративных и иных работ, за исключением работ по сохранению объектов культурного наследия или их отдельных элементов, сохранению историко-градостроительной или природной среды объектов культурного наследия.

III. Режим Р-2

Режим Р-2 распространяется на участки 1-34.

В границах участков 1-34 режима Р-2:

5. Разрешается:

5.1. Специальные меры, направленные на сохранение и восстановление (регенерацию) историко-градостроительной и (или) природной среды объектов культурного наследия (восстановление, воссоздание, восполнение частично или полностью утраченных элементов и (или) характеристик историко-градостроительной и (или) природной среды).

5.2. Ремонт и реконструкция существующих объектов капитального строительства без увеличения их высотных характеристик и длины лицевого фасада.

5.3. Строительство новых объектов капитального строительства общественно-делового и жилого назначения.

5.4. Ремонт и реконструкция существующих объектов инженерной и транспортной инфраструктуры без изменения их объемно-пространственных характеристик.

5.5. Размещение новых некапитальных строений, сооружений высотой не более 3,6 м (не более 1 надземного этажа) от планировочной отметки уровня земли (высотный параметр устанавливается в относительных отметках, является величиной постоянной) с отступом от линии застройки улицы не менее 10,0 м.

5.6. Воссоздание утраченных объектов застройки осуществляется при наличии достаточных научных данных, посредством реставрационных методов на основании комплексных историко-культурных исследований и включает восстановление структуры и состава городской усадьбы, воссоздание исторических ограждений и ворот, малых архитектурных форм.

5.7. Строительство новых объектов капитального строительства с габаритами и архитектурным решением, подчинёнными сложившейся исторической застройке:

– максимальная высота - 8,0 м до конька кровли (не более 2 надземных этажей) от планировочной отметки уровня земли (высотный параметр устанавливается в относительных отметках, является величиной постоянной);

– максимальная протяженность уличного фасада - 15,0 м, минимальная протяженность уличного фасада - 5,0 м (по линии застройки улиц);

– крыши вальмовые или двускатные с треугольным фронтоном, для хозяйственных построек допускается односкатная форма крыши;

– угол уклона кровли от 20° до 35°;

– кровельный тип покрытия – фальцевая кровля;

– использования традиционных стеновых строительных материалов: дерево (древесина) и кирпич;

– применение традиционных материалов и принципов отделки фасадов: деревянная обшивка, окраска, фасадная штукатурка, лицевой кирпич, природный камень;

– расположение зданий - по линии застройки улиц (без отступа от красных линий);

– учет сложившихся принципов формирования фронта застройки (усадебная («с прозорами») и периметральная).

Ремонт и реконструкция проездов и подъездов, связанных с функционированием застройки, включая установку осветительного оборудования.

6. Запрещается:

6.1. Размещение промышленных и складских объектов, гаражей, блокированных общими стенами с другими гаражами в одном ряду, имеющих общие с ними крышу, фундамент и коммуникации, предусматривающих более 2 машиномест.

6.2. Строительство малоэтажных блокированных домов.

6.3. Строительство новых объектов капитального строительства на территории пл. Революции (в границах регламентного участка Р-2-20).

6.4. Строительство объектов капитального строительства башенного типа, за исключением установки молниеотводов и антенн специальной связи.

6.5. Использование в отделке крыш и фасадов материалов, имеющих или создающих светоотражающий эффект.

6.6. Размещение технических устройств на лицевых фасадах зданий, а также размещение перед лицевыми фасадами на расстоянии ближе 2 метров (включая лицевые части кровель): инженерно-техническое оборудование, внешние блоки систем кондиционирования, антенны спутниковой связи, телефонные и электрические распределительные шкафы, опоры контактных сетей.

6.7. Установка рекламных конструкций на крышах зданий, строений, сооружений.

6.8. Ведение деятельности согласно видам разрешенного использования земельных участков: 2.3, 2.4, 2.5, 2.6, 4.9.1.1, 4.9.1.3, 6.9. Функциональное назначение объектов капитального строительства, некапитальных строений, сооружений – в пределах вида разрешенного использования земельного участка.

IV. Режим Р-3

Режим Р-3 распространяется на участки 1-14.

В границах участков 1-14 режима Р-3:

7. Разрешается:

7.1. Ремонт, модернизация систем инженерного обеспечения, реконструкция без изменения существующих габаритов, строительство и реконструкция объектов капитального строительства.

7.2. Ремонт, размещение некапитальных строений, сооружений.

7.3. Ремонт и реконструкция проездов и подъездов, связанных с функционированием жилой застройки, включая установку осветительного оборудования.

7.4. Строительство объектов инженерной инфраструктуры, необходимых для функционирования существующей застройки и объектов нового строительства.

7.5. Ремонт, прокладка инженерных сетей (коммуникаций), необходимых для жизнеобеспечения застройки, с последующей рекультивацией нарушенных земель, а также строительство сопутствующих объектов инфраструктуры.

7.6. Строительство новых объектов капитального строительства общественно-делового, социального, культурного и жилого назначения.

8. Параметры градостроительного регламента:

8.1. Номер регламентного участка: 1-14	
Наименование характеристик и показателей, отражающих	**Значения характеристик и показателей, отражающих**

требования градостроительного регламента	требования градостроительного регламента
Минимальный отступ от линий застройки улиц	не устанавливается
Максимальная высота (этажность) застройки (объектов капитального строительства) от существующего уровня земли в границах регламентного участка	9,6 м (3 надземных этажа)
Максимальная протяженность уличного фасада объекта капитального строительства	15,0 м для участков Р-3-1 - Р-3-7, Р-3-13 - Р-3-14
	не устанавливается для участков Р-3-8 - Р-3-12
Минимальная протяженность уличного фасада объекта капитального строительства	5,0 м (по линии застройки улиц)
Максимальный процент застройки в границах регламентного участка (наземная часть) от общей площади земельного участка	75
Минимальный процент площади озеленения в границах регламентного участка от общей площади земельного участка	не устанавливается
Максимальная высота застройки прочими зданиями и некапитальными строениями, сооружениями (пристройки, навесы, хозяйственные и временные сооружения) в границах регламентного участка	5,0 м
Минимальный размер интервалов в уличном фронте застройки в границах регламентного участка	6,0 м
Архитектурно-стилистические характеристики (в том числе, особенности оформления фасадов)	при проектировании и строительстве объектов нового капитального строительства в их архитектурном решении и объёмной композиции применение: приемов членения и разбивки фасадов; или приемов включения в композицию выступающих и западающих (глубинных) объёмов; или традиционных пропорций и форм

	оконных и дверных проемов с перемычками прямого, лучкового или арочного типа; или архитектурных акцентов. Раздел «Архитектурные решения» проектной документации объекта капитального строительства подлежит согласованию с органом исполнительной власти, уполномоченным в области градостроительного проектирования и архитектуры.
Объемно-пространственные и композиционно-силуэтные характеристики (в том числе угол наклона кровли, мезонин, мансарда, слуховые окна, эркеры, балконы, фронтоны, аттики и проч.)	при строительстве и реконструкции зданий, строений, сооружений применение двускатной с треугольным фронтоном, вальмовой форм крыш, угол наклона кровли от 20° до 35°; для участков Р-3-8 - Р-3-12 допускается применение плоской формы крыши; для хозяйственных построек допускается односкатная форма крыши; кровельный тип покрытия – фальцевая кровля
Основные строительные и отделочные материалы фасадов	при строительстве и реконструкции зданий, строений, сооружений при отделке фасадов применение традиционных материалов (камень, кирпич, дерево (древесина), металл) или имитирующие их современных материалов; традиционные материалы и принципы отделки фасадов: деревянная обшивка, окраска, фасадная штукатурка, лицевой кирпич, природный камень
Цветовое решение	при строительстве и реконструкции зданий, строений, сооружений для отделки фасадов, кровель и ограждений применение цветов нейтральных, пастельных и природных оттенков: белого, бежевого, серого, зеленого, синего, охристого, терракотового, коричневого, желтого, красного цветов и их оттенков, а также цвета «состаренной» и натуральной древесины, кирпичного цвета

Ограничения в части проведения земляных, землеустроительных, мелиоративных работ	обеспечение сохранности объектов культурного наследия, выявленных объектов культурного наследия и объектов археологического наследия
Требования по защите объектов археологического наследия и культурного слоя	проведение землеустроительных, земляных, строительных, мелиоративных, хозяйственных и иных работ осуществляется с соблюдением требований законодательства об объектах культурного наследия, в том числе с обеспечением сохранности объектов археологического наследия и выявленных объектов археологического наследия
Ограничения в части проведения работ по размещению информационных стендов, рекламных щитов, вывесок, наружного освещения	запрещается установка рекламных конструкций, кроме рекламных конструкций на нестационарных торговых объектах вида «Киоск», на остановочных пунктах наземного городского транспорта общего пользования, на пунктах проката велотранспорта и на общественных туалетах нестационарного типа; на афишных стендах, указателях с рекламными модулями, сити-форматах, тумбах
Сохраняемые исторические линии застройки улиц, переулков, площадей и других элементов планировочной структуры, в том числе улично-дорожной сети	- линии застройки улицы Соборной, улицы Набережной, улицы Калинина, и участков улиц: Ленина от ул. Набережная до ул. Свердлова, Коммунистической от ул. Набережная до ул. Свердлова, Банзарова от улицы Смолина до ул. Калинина, Свердлова от ул. Ленина до ул. Калинина, Куйбышева от ул. Шмидта до ул. Смолина, Кирова от ул. Свободы до ул. Смолина, Смолина от ул. Куйбышева до ул. Каландаришвили, с допустимым отступом от линии застройки; - учет сложившихся принципов формирования фронта застройки по усадебному типу («с прозорами»)
Сохраняемый или возобновляемый исторический композиционно-пространственный тип застройки в	при проведении работ по ценным объектам исторической застройки и по

границах регламентного участка (морфотипы застройки)	воссозданию и восстановлению объектов исторической застройки: – жилые усадьбы XIX – начала XX вв., с развитым комплексом каменных, деревянных и каменно-деревянных строений; – жилые деревянные усадьбы XIX – начала XX вв.; – доходные дома второй половины XIX – начала XX вв. – каменные и деревянные объекты, расположенные по линии застройки улицы или с отступом от нее, и на внутриквартальной территории в границах домовладений; – торговые лавки второй половины XIX – начала XX вв. – малогабаритные отдельно стоящие объемы.
Иные требования	- освоение подземного пространства и его допустимые параметры определяются в установленном порядке проектной документацией при условии отсутствия негативного влияния на сохранность объектов культурного наследия, в том числе объектов археологического наследия и культурного слоя, а также при условии отсутствия опасности для окружающей среды и жизни и/или здоровья человека; - при установлении на крыше архитектурных элементов: купола, шатры, башни, фронтоны и другие элементы, их высота должна составлять не более одной четвертой от высоты здания, измеряемой от планировочной отметки уровня земли до верхней отметки объекта, не превышая установленную настоящими требованиями предельную высоту зданий, строений, сооружений; - дымоходы, вентиляционные каналы, антенны, молниеотводы и другое инженерное оборудование, устанавливаемое на крышах, при

	расчете предельной высоты зданий, строений, сооружений не учитываются; - предельная высота зданий, строений, сооружений измеряется в границах площади застройки объекта от планировочной отметки уровня земли до верхней отметки объекта (высотный параметр устанавливается в относительных отметках, является величиной постоянной).

9. Запрещается:

9.1. Размещение промышленных и складских объектов, гаражей, блокированных общими стенами с другими гаражами в одном ряду, имеющих общие с ними крышу, фундамент и коммуникации, предусматривающих более 2 машиномест.

9.2. Строительство малоэтажных блокированных домов.

9.3. Строительство объектов капитального строительства башенного типа, за исключением установки молниеотводов и антенн специальной связи.

9.4. Использование в отделке крыш и фасадов материалов, имеющих или создающих светоотражающий эффект.

9.5. Размещение технических устройств на лицевых фасадах зданий, а также размещение перед лицевыми фасадами на расстоянии ближе 2 метров (включая лицевые части кровель): инженерно-техническое оборудование, внешние блоки систем кондиционирования (за исключением размещения их в маскирующих коробах), антенны спутниковой связи, телефонные и электрические распределительные шкафы, опоры контактных сетей.

9.6. Установка рекламных конструкций на крышах зданий, строений, сооружений.

9.7. Ведение деятельности согласно видам разрешенного использования земельных участков: 2.3, 2.4, 2.5, 2.6, 4.9.1.1, 4.9.1.3, 6.9. Функциональное назначение объектов капитального строительства, некапитальных строений, сооружений – в пределах вида разрешенного использования земельного участка.

V. Режим Р-4

Режим Р-4 распространяется на участки 1-21.

В границах участков 1-21 режима Р-4:

10. Разрешается:

10.1. Ремонт, модернизация систем инженерного обеспечения, реконструкция без изменения существующих габаритов, строительство и реконструкция объектов капитального строительства.

10.2. Ремонт, размещение некапитальных строений, сооружений.

10.3. Ремонт и реконструкция проездов и подъездов, связанных с функционированием застройки, включая установку осветительного оборудования.

10.4. Строительство объектов инженерной инфраструктуры, необходимых для функционирования существующей застройки и объектов нового строительства.

10.5. Ремонт, прокладка инженерных сетей (коммуникаций), необходимых для жизнеобеспечения застройки, с последующей рекультивацией нарушенных земель, а также строительство сопутствующих объектов инфраструктуры.

10.6. Строительство новых объектов капитального строительства общественно-делового, социального, культурного и жилого назначения.

11. Параметры градостроительного регламента:

11.1. Номер регламентного участка: 1-21	
Наименование характеристик и показателей, отражающих требования градостроительного регламента	**Значения характеристик и показателей, отражающих требования градостроительного регламента**
Минимальный отступ от линий застройки улиц	Не устанавливается
Максимальная высота (этажность) застройки (объектов капитального строительства) от существующего уровня земли в границах регламентного участка	15,6 м (5 надземных этажей) для участков Р-4-1 - Р-4-18, Р-4-20 - Р-4-21
	19,6 м (5 надземных этажей) для участка Р-4-19
Максимальная протяженность уличного фасада объекта капитального строительства	не устанавливается
Минимальная протяженность уличного фасада объекта капитального строительства	5,0 м (по линии застройки улиц)
Максимальный процент застройки в границах регламентного участка (наземная часть) от общей площади земельного участка	75
Минимальный процент площади озеленения в границах регламентного участка от общей площади земельного участка	не устанавливается
Максимальная высота застройки прочими зданиями и некапитальными строениями,	5,0 м

сооружениями (пристройки, навесы, хозяйственные и временные сооружения) в границах регламентного участка	
Минимальный размер интервалов в уличном фронте застройки в границах регламентного участка	не устанавливается
Архитектурно-стилистические характеристики (в том числе, особенности оформления фасадов)	при проектировании и строительстве объектов нового капитального строительства в их архитектурном решении и объёмной композиции применение: приемов членения и разбивки фасадов; или приемов включения в композицию выступающих и западающих (глубинных) объёмов; или разновысотности объёмов; или традиционных пропорций и форм оконных и дверных проемов с перемычками прямого, лучкового или арочного типа; или архитектурных акцентов. Раздел «Архитектурные решения» проектной документации объекта капитального строительства подлежит согласованию с органом исполнительной власти, уполномоченным в области градостроительного проектирования и архитектуры.
Объемно-пространственные и композиционно-силуэтные характеристики (в том числе угол наклона кровли, мезонин, мансарда, слуховые окна, эркеры, балконы, фронтоны, аттики и проч.)	при строительстве и реконструкции зданий, строений, сооружений применение двускатной, вальмовой и полувальмовой форм крыш, угол наклона до 35°; плоской формы крыши; для хозяйственных построек допускается односкатная форма крыши
Основные строительные и отделочные материалы фасадов	при строительстве и реконструкции зданий, строений, сооружений при отделке фасадов применение традиционных материалов (камень, кирпич, дерево (древесина), металл) или имитирующие их современных материалов; традиционные материалы и принципы отделки фасадов:

	деревянная обшивка, окраска, фасадная штукатурка, лицевой кирпич, природный камень; отделка фасадов современными материалами, имитирующими лепные и штукатурные детали, с последующей окраской фасадными красками
Цветовое решение	при строительстве и реконструкции зданий, строений, сооружений для отделки фасадов, кровель и ограждений применение цветов нейтральных, пастельных и природных оттенков: белого, бежевого, серого, зеленого, синего, охристого, терракотового, коричневого, желтого, красного цветов и их оттенков, а также цвета «состаренной» и натуральной древесины, кирпичного цвета
Ограничения в части проведения земляных, землеустроительных, мелиоративных работ	обеспечение сохранности объектов культурного наследия, выявленных объектов культурного наследия и объектов археологического наследия
Требования по защите объектов археологического наследия и культурного слоя	проведение землеустроительных, земляных, строительных, мелиоративных, хозяйственных и иных работ осуществляется с соблюдением требований законодательства об объектах культурного наследия, в том числе с обеспечением сохранности объектов археологического наследия и выявленных объектов археологического наследия
Ограничения в части проведения работ по размещению информационных стендов, рекламных щитов, вывесок, наружного освещения	запрещается установка рекламных конструкций, кроме рекламных конструкций на нестационарных торговых объектах вида «Киоск», на остановочных пунктах наземного городского транспорта общего пользования, на пунктах проката велотранспорта и на общественных туалетах нестационарного типа; на афишных стендах, указателях с рекламными модулями, сити-форматах, тумбах

Сохраняемые исторические линии застройки улиц, переулков, площадей и других элементов планировочной структуры, в том числе улично-дорожной сети	линии застройки площади Революции, улицы Ленина, улицы Калинина и участков улиц: Смолина от ул. Банзарова до ул. Профсоюзная, Коммунистической от Свердлова до ул. Каландаришвили, улицы Свердлова от ул. Смолина до ул. Ленина, Куйбышева от ул. Смолина до ул. Балтахинова, Кирова от ул. Смолина до ул. Коммунистическая, Каландаришвили от ул. Смолина до ул. Балтахинова, Советской от ул. Смолина до ул. Ленина, с допустимым отступом от линии застройки;
Сохраняемый или возобновляемый исторический композиционно-пространственный тип застройки в границах регламентного участка (морфотипы застройки)	при проведении работ по ценным объектам исторической застройки и по воссозданию и восстановлению объектов исторической застройки: -торговые здания, магазины и доходные комплексы XIX - начала XX вв., со сплошной застройкой по линии улиц; -торговые лавки второй половины XIX - начала XX вв. - малогабаритные отдельно стоящие объемы; -отдельно стоящие общественные здания второй половины XIX - середины XX вв.; -доходные дома второй половины XIX – начала XX вв. – каменные и деревянные объекты, расположенные по линии застройки улицы или с отступом от нее, и на внутриквартальной территории в границах домовладений; -жилые усадьбы XIX – начала XX вв., с развитым комплексом каменных, деревянных и каменно-деревянных строений; -жилые деревянные усадьбы XIX – начала XX вв.
Иные требования	- освоение подземного пространства и его допустимые параметры определяются в установленном порядке проектной документацией при условии отсутствия негативного влияния на

	сохранность объектов культурного наследия, в том числе объектов археологического наследия и культурного слоя, а также при условии отсутствия опасности для окружающей среды и жизни и/или здоровья человека; - при установлении на крыше архитектурных элементов: купола, шатры, башни, фронтоны и другие элементы, их высота должна составлять не более одной четвертой от высоты здания, измеряемой от планировочной отметки уровня земли до верхней отметки объекта, не превышая установленную настоящими требованиями предельную высоту зданий, строений, сооружений; - дымоходы, вентиляционные каналы, антенны, молниеотводы и другое инженерное оборудование, устанавливаемое на крышах, при расчете предельной высоты зданий, строений, сооружений не учитываются; - предельная высота зданий, строений, сооружений измеряется в границах площади застройки объекта от планировочной отметки уровня земли до верхней отметки объекта (высотный параметр устанавливается в относительных отметках, является величиной постоянной).

12. Запрещается:

12.1. Размещение промышленных и складских объектов, гаражей, блокированных общими стенами с другими гаражами в одном ряду, имеющих общие с ними крышу, фундамент и коммуникации.

12.2. Использование в отделке крыш и фасадов материалов, имеющих или создающих светоотражающий эффект.

12.3. Размещение технических устройств на лицевых фасадах зданий, а также размещение перед лицевыми фасадами на расстоянии ближе 2 метров (включая лицевые части кровель): инженерно-техническое оборудование, внешние блоки систем кондиционирования (за исключением размещения их в маскирующих коробах), антенны спутниковой связи, телефонные и электрические распределительные шкафы, опоры контактных сетей.

12.4. Установка рекламных конструкций на крышах зданий, строений, сооружений.

12.5. Ведение деятельности согласно видам разрешенного использования земельных участков: 2.6, 4.9.1.1, 6.9. Функциональное назначение объектов капитального строительства, некапитальных строений, сооружений – в пределах вида разрешенного использования земельного участка.

VI. Режим Р-5

Режим Р-5 распространяется на участки 1-22.

В границах участков 1-22 режима Р-5:

13. Разрешается:

13.1. Ремонт, модернизация систем инженерного обеспечения, реконструкция без изменения существующих габаритов, строительство и реконструкция объектов капитального строительства.

13.2. Ремонт, размещение некапитальных строений, сооружений.

13.3. Ремонт и реконструкция проездов и подъездов, связанных с функционированием застройки, включая установку осветительного оборудования.

13.4. Строительство объектов инженерной инфраструктуры, необходимых для функционирования существующей застройки и объектов нового строительства.

13.5. Ремонт, прокладка инженерных сетей (коммуникаций), необходимых для жизнеобеспечения застройки, с последующей рекультивацией нарушенных земель, а также строительство сопутствующих объектов инфраструктуры.

13.6. Нейтрализация визуального восприятия зданий, строений, сооружений многоярусными посадками лиственных и хвойных растений, формирующих зелёные кулисы и обеспечивающих всесезонный характер экранирования объектов.

13.7. Допускается фрагментарное применение современных материалов (планарное остекление), не более 50 % от общей площади фасадов, для нейтрализации негативного влияния новых объектов на визуальное восприятие объектов культурного наследия и ценных объектов исторической застройки.

14. Параметры градостроительного регламента:

14.1. Номер регламентного участка: 1, 7	
Наименование характеристик и показателей, отражающих требования градостроительного регламента	**Значения характеристик и показателей, отражающих требования градостроительного регламента**
Минимальный отступ от линий застройки улиц	не устанавливается

Максимальная высота (этажность) застройки (объектов капитального строительства) от существующего уровня земли в границах регламентного участка	17,0 м (5 надземных этажей)
Максимальная протяженность уличного фасада объекта капитального строительства	не устанавливается
Минимальная протяженность уличного фасада объекта капитального строительства	5,0 м (по линии застройки улиц)
Максимальный процент застройки в границах регламентного участка (наземная часть) от общей площади земельного участка	75
Минимальный процент площади озеленения в границах регламентного участка от общей площади земельного участка	10
Максимальная высота застройки прочими зданиями и некапитальными строениями, сооружениями (пристройки, навесы, хозяйственные и временные сооружения) в границах регламентного участка	5,0 м (не более 1 надземного этажа)
Минимальный размер интервалов в уличном фронте застройки в границах регламентного участка	не устанавливается
Архитектурно-стилистические характеристики (в том числе, особенности оформления фасадов)	при проектировании и строительстве объектов нового капитального строительства в их архитектурном решении и объёмной композиции применение: приемов членения и разбивки фасадов; или приемов включения в композицию выступающих и западающих (глубинных) объёмов; или разновысотности объёмов; или традиционных пропорций и форм оконных и дверных проемов с перемычками прямого, лучкового или арочного типа; или архитектурных акцентов.

	Раздел «Архитектурные решения» проектной документации объекта капитального строительства подлежит согласованию с органом исполнительной власти, уполномоченным в области градостроительного проектирования и архитектуры.
Объемно-пространственные и композиционно-силуэтные характеристики (в том числе угол наклона кровли, мезонин, мансарда, слуховые окна, эркеры, балконы, фронтоны, аттики и проч.)	при строительстве и реконструкции зданий, строений, сооружений применение двускатной, вальмовой и полувальмовой форм крыш, угол наклона до 35°; плоской формы крыши; для хозяйственных построек допускается односкатная форма крыши
Основные строительные и отделочные материалы фасадов	при строительстве и реконструкции зданий, строений, сооружений - традиционные фасадные отделочные материалы (камень, кирпич, дерево (древесина), штукатурка, металл) или имитирующие их фактуру современные материалы; железобетон с имитацией фактуры и цвета традиционных материалов
Цветовое решение	при строительстве и реконструкции зданий, строений, сооружений для отделки фасадов, кровель и ограждений применение цветов нейтральных, пастельных и природных оттенков: белого, бежевого, серого, зеленого, синего, охристого, терракотового, коричневого, желтого, красного цветов и их оттенков, а также цвета «состаренной» и натуральной древесины, кирпичного цвета
Ограничения в части проведения земляных, землеустроительных, мелиоративных работ	обеспечение сохранности объектов культурного наследия, выявленных объектов культурного наследия и объектов археологического наследия
Требования по защите объектов археологического наследия и культурного слоя	проведение землеустроительных, земляных, строительных, мелиоративных, хозяйственных и иных работ осуществляется с соблюдением требований законодательства об объектах культурного наследия, в том

	числе с обеспечением сохранности объектов археологического наследия и выявленных объектов археологического наследия
Ограничения в части проведения работ по размещению информационных стендов, рекламных щитов, вывесок, наружного освещения	запрещается установка рекламных конструкций, кроме рекламных конструкций на нестационарных торговых объектах вида «Киоск», на остановочных пунктах наземного городского транспорта общего пользования, на пунктах проката велотранспорта и на общественных туалетах нестационарного типа; на афишных стендах, указателях с рекламными модулями, сити-форматах, тумбах
Сохраняемые исторические линии застройки улиц, переулков, площадей и других элементов планировочной структуры, в том числе улично-дорожной сети	не устанавливается
Сохраняемый или возобновляемый исторический композиционно-пространственный тип застройки в границах регламентного участка (морфотипы застройки)	не устанавливается
Иные требования	- освоение подземного пространства и его допустимые параметры определяются в установленном порядке проектной документацией при условии отсутствия негативного влияния на сохранность объсктов культурного наследия, в том числе объектов археологического наследия и культурного слоя, а также при условии отсутствия опасности для окружающей среды и жизни и/или здоровья человека; - при установлении на крыше архитектурных элементов: купола, шатры, башни, фронтоны и другие элементы, их высота должна составлять не более одной четвертой от высоты здания, измеряемой от планировочной отметки уровня земли до верхней

	отметки объекта, не превышая установленную настоящими требованиями предельную высоту зданий, строений, сооружений; - дымоходы, вентиляционные каналы, антенны, молниеотводы и другое инженерное оборудование, устанавливаемое на крышах, при расчете предельной высоты зданий, строений, сооружений не учитываются; - предельная высота зданий, строений, сооружений измеряется в границах площади застройки объекта от планировочной отметки уровня земли до верхней отметки объекта (высотный параметр устанавливается в относительных отметках, является величиной постоянной).
14.2. Номер регламентного участка: 5, 11, 15, 19-22	
Наименование характеристик и показателей, отражающих требования градостроительного регламента	**Значения характеристик и показателей, отражающих требования градостроительного регламента**
Минимальный отступ от линий застройки улиц	не устанавливается
Максимальная высота (этажность) застройки (объектов капитального строительства) от существующего уровня земли в границах регламентного участка	22,0 м (7 надземных этажей)
Максимальная протяженность уличного фасада объекта капитального строительства	не устанавливается
Минимальная протяженность уличного фасада объекта капитального строительства	5,0 м (по линии застройки улиц)
Максимальный процент застройки в границах регламентного участка (наземная часть) от общей площади земельного участка	75
Минимальный процент площади озеленения в границах регламентного участка от общей площади земельного участка	10

Максимальная высота застройки прочими зданиями и некапитальными строениями, сооружениями (пристройки, навесы, хозяйственные и временные сооружения) в границах регламентного участка	5,0 м (не более 1 надземного этажа)
Минимальный размер интервалов в уличном фронте застройки в границах регламентного участка	не устанавливается
Архитектурно-стилистические характеристики (в том числе, особенности оформления фасадов)	при проектировании и строительстве объектов нового капитального строительства в их архитектурном решении и объёмной композиции применение: приемов членения и разбивки фасадов; или приемов включения в композицию выступающих и западающих (глубинных) объёмов; или разновысотности объёмов; или традиционных пропорций и форм оконных и дверных проемов с перемычками прямого, лучкового или арочного типа; или архитектурных акцентов. Раздел «Архитектурные решения» проектной документации объекта капитального строительства подлежит согласованию с органом исполнительной власти, уполномоченным в области градостроительного проектирования и архитектуры.
Объемно-пространственные и композиционно-силуэтные характеристики (в том числе угол наклона кровли, мезонин, мансарда, слуховые окна, эркеры, балконы, фронтоны, аттики и проч.)	при строительстве и реконструкции зданий, строений, сооружений применение двускатной, вальмовой и полувальмовой форм крыш, угол наклона до 35°; плоской формы крыши; для хозяйственных построек допускается односкатная форма крыши
Основные строительные и отделочные материалы фасадов	при строительстве и реконструкции зданий, строений, сооружений - традиционные материалы (камень, кирпич, дерево (древесина), штукатурка, металл) или имитирующие

	их фактуру современные материалы; железобетон с имитацией фактуры и цвета традиционных материалов
Цветовое решение	при строительстве и реконструкции зданий, строений, сооружений для отделки фасадов, кровель и ограждений применение цветов нейтральных, пастельных и природных оттенков: белого, бежевого, серого, зеленого, синего, охристого, терракотового, коричневого, желтого, красного цветов и их оттенков, а также цвета «состаренной» и натуральной древесины, кирпичного цвета
Ограничения в части проведения земляных, землеустроительных, мелиоративных работ	обеспечение сохранности объектов культурного наследия, выявленных объектов культурного наследия и объектов археологического наследия
Требования по защите объектов археологического наследия и культурного слоя	проведение землеустроительных, земляных, строительных, мелиоративных, хозяйственных и иных работ осуществляется с соблюдением требований законодательства об объектах культурного наследия, в том числе с обеспечением сохранности объектов археологического наследия и выявленных объектов археологического наследия
Ограничения в части проведения работ по размещению информационных стендов, рекламных щитов, вывесок, наружного освещения	запрещается установка рекламных конструкций, кроме рекламных конструкций на нестационарных торговых объектах вида «Киоск», на остановочных пунктах наземного городского транспорта общего пользования, на пунктах проката велотранспорта и на общественных туалетах нестационарного типа; на афишных стендах, указателях с рекламными модулями, сити-форматах, тумбах
Сохраняемые исторические линии застройки улиц, переулков, площадей и других элементов планировочной структуры, в том числе улично-дорожной сети	не устанавливается

Сохраняемый или возобновляемый исторический композиционно-пространственный тип застройки в границах регламентного участка (морфотипы застройки)	не устанавливается
Иные требования	- освоение подземного пространства и его допустимые параметры определяются в установленном порядке проектной документацией при условии отсутствия негативного влияния на сохранность объектов культурного наследия, в том числе объектов археологического наследия и культурного слоя, а также при условии отсутствия опасности для окружающей среды и жизни и/или здоровья человека; - при установлении на крыше архитектурных элементов: купола, шатры, башни, фронтоны и другие элементы, их высота должна составлять не более одной четвертой от высоты здания, измеряемой от планировочной отметки уровня земли до верхней отметки объекта, не превышая установленную настоящими требованиями предельную высоту зданий, строений, сооружений; - дымоходы, вентиляционные каналы, антенны, молниеотводы и другое инженерное оборудование, устанавливаемое на крышах, при расчете предельной высоты зданий, строений, сооружений не учитываются; - предельная высота зданий, строений, сооружений измеряется в границах площади застройки объекта от планировочной отметки уровня земли до верхней отметки объекта (высотный параметр устанавливается в относительных отметках, является величиной постоянной).
14.3. Номер регламентного участка: 3-4, 10	
Наименование характеристик и показателей, отражающих	**Значения характеристик и показателей, отражающих**

требования градостроительного регламента	требования градостроительного регламента
Минимальный отступ от линий застройки улиц	не устанавливается
Максимальная высота (этажность) застройки (объектов капитального строительства) от существующего уровня земли в границах регламентного участка	25,0 м (8 надземных этажей) для участков Р-5-3 - Р-5-4
	28,6 м (8 надземных этажей) для участка Р-5-10
Максимальная протяженность уличного фасада объекта капитального строительства	не устанавливается
Минимальная протяженность уличного фасада объекта капитального строительства	5,0 м (по линии застройки улиц)
Максимальный процент застройки в границах регламентного участка (наземная часть) от общей площади земельного участка	75
Минимальный процент площади озеленения в границах регламентного участка от общей площади земельного участка	10
Максимальная высота застройки прочими зданиями и некапитальными строениями, сооружениями (пристройки, навесы, хозяйственные и временные сооружения) в границах регламентного участка	6,0 м (не более 1 надземного этажа)
Минимальный размер интервалов в уличном фронте застройки в границах регламентного участка	не устанавливается
Архитектурно-стилистические характеристики (в том числе, особенности оформления фасадов)	при проектировании и строительстве объектов нового капитального строительства в их архитектурном решении и объёмной композиции применение: приемов членения и разбивки фасадов; или приемов включения в композицию выступающих и западающих (глубинных) объёмов; или разновысотности объёмов; или традиционных пропорций и форм

	оконных и дверных проемов с перемычками прямого, лучкового или арочного типа; или архитектурных акцентов. Раздел «Архитектурные решения» проектной документации объекта капитального строительства подлежит согласованию с органом исполнительной власти, уполномоченным в области градостроительного проектирования и архитектуры.
Объемно-пространственные и композиционно-силуэтные характеристики (в том числе угол наклона кровли, мезонин, мансарда, слуховые окна, эркеры, балконы, фронтоны, аттики и проч.)	при строительстве и реконструкции зданий, строений, сооружений применение двускатной, вальмовой и полувальмовой форм крыш, угол наклона до 35°; плоской формы крыши; для хозяйственных построек допускается односкатная форма крыши
Основные строительные и отделочные материалы фасадов	при строительстве и реконструкции зданий, строений, сооружений - традиционные материалы (камень, кирпич, дерево (древесина), штукатурка, металл) или имитирующие их фактуру современные материалы; железобетон с имитацией фактуры и цвета традиционных материалов
Цветовое решение	при строительстве и реконструкции зданий, строений, сооружений для отделки фасадов, кровель и ограждений применение цветов нейтральных, пастельных и природных оттенков: белого, бежевого, серого, зеленого, синего, охристого, терракотового, коричневого, желтого, красного цветов и их оттенков, а также цвета «состаренной» и натуральной древесины, кирпичного цвета
Ограничения в части проведения земляных, землеустроительных, мелиоративных работ	обеспечение сохранности объектов культурного наследия, выявленных объектов культурного наследия и объектов археологического наследия
Требования по защите объектов археологического наследия и культурного слоя	проведение землеустроительных, земляных, строительных, мелиоративных, хозяйственных и иных

	работ осуществляется с соблюдением требований законодательства об объектах культурного наследия, в том числе с обеспечением сохранности объектов археологического наследия и выявленных объектов археологического наследия
Ограничения в части проведения работ по размещению информационных стендов, рекламных щитов, вывесок, наружного освещения	запрещается установка рекламных конструкций, кроме рекламных конструкций на нестационарных торговых объектах вида «Киоск», на остановочных пунктах наземного городского транспорта общего пользования, на пунктах проката велотранспорта и на общественных туалетах нестационарного типа; на афишных стендах, указателях с рекламными модулями, сити-форматах, тумбах
Сохраняемые исторические линии застройки улиц, переулков, площадей и других элементов планировочной структуры, в том числе улично-дорожной сети	не устанавливается
Сохраняемый или возобновляемый исторический композиционно-пространственный тип застройки в границах регламентного участка (морфотипы застройки)	не устанавливается
Иные требования	- освоение подземного пространства и его допустимые параметры определяются в установленном порядке проектной документацией при условии отсутствия негативного влияния на сохранность объектов культурного наследия, в том числе объектов археологического наследия и культурного слоя, а также при условии отсутствия опасности для окружающей среды и жизни и/или здоровья человека; - при установлении на крыше архитектурных элементов: купола, шатры, башни, фронтоны и другие элементы, их высота должна составлять

	не более одной четвертой от высоты здания, измеряемой от планировочной отметки уровня земли до верхней отметки объекта, не превышая установленную настоящими требованиями предельную высоту зданий, строений, сооружений; - дымоходы, вентиляционные каналы, антенны, молниеотводы и другое инженерное оборудование, устанавливаемое на крышах, при расчете предельной высоты зданий, строений, сооружений не учитываются; - предельная высота зданий, строений, сооружений измеряется в границах площади застройки объекта от планировочной отметки уровня земли до верхней отметки объекта (высотный параметр устанавливается в относительных отметках, является величиной постоянной).
14.4. Номер регламентного участка: 8, 14, 16	
Наименование характеристик и показателей, отражающих требования градостроительного регламента	**Значения характеристик и показателей, отражающих требования градостроительного регламента**
Минимальный отступ от линий застройки улиц	не устанавливается
Максимальная высота (этажность) застройки (объектов капитального строительства) от существующего уровня земли в границах регламентного участка	31,6 м (10 надземных этажей)
Максимальная протяженность уличного фасада объекта капитального строительства	не устанавливается
Минимальная протяженность уличного фасада объекта капитального строительства	5,0 м (по линии застройки улиц)
Максимальный процент застройки в границах регламентного участка (наземная часть) от общей площади земельного участка	75

Минимальный процент площади озеленения в границах регламентного участка от общей площади земельного участка	10
Максимальная высота застройки прочими зданиями и некапитальными строениями, сооружениями (пристройки, навесы, хозяйственные и временные сооружения) в границах регламентного участка	6,0 м (не более 1 надземного этажа)
Минимальный размер интервалов в уличном фронте застройки в границах регламентного участка	не устанавливается
Архитектурно-стилистические характеристики (в том числе, особенности оформления фасадов)	при проектировании и строительстве объектов нового капитального строительства в их архитектурном решении и объёмной композиции применение: приемов членения и разбивки фасадов; или приемов включения в композицию выступающих и западающих (глубинных) объёмов; или разновысотности объёмов; или традиционных пропорций и форм оконных и дверных проемов с перемычками прямого, лучкового или арочного типа; или архитектурных акцентов. Раздел «Архитектурные решения» проектной документации объекта капитального строительства подлежит согласованию с органом исполнительной власти, уполномоченным в области градостроительного проектирования и архитектуры.
Объемно-пространственные и композиционно-силуэтные характеристики (в том числе угол наклона кровли, мезонин, мансарда, слуховые окна, эркеры, балконы, фронтоны, аттики и проч.)	при строительстве и реконструкции зданий, строений, сооружений применение двускатной, вальмовой и полувальмовой форм крыш, угол наклона до 35°; плоской формы крыши; для хозяйственных построек допускается односкатная форма крыши

Основные строительные и отделочные материалы фасадов	при строительстве и реконструкции зданий, строений, сооружений - традиционные материалы (камень, кирпич, дерево (древесина), штукатурка. металл) или имитирующие их фактуру современные материалы; железобетон с имитацией фактуры и цвета традиционных материалов
Цветовое решение	при строительстве и реконструкции зданий, строений, сооружений для отделки фасадов, кровель и ограждений применение цветов нейтральных, пастельных и природных оттенков: белого, бежевого, серого, зеленого, синего, охристого, терракотового, коричневого, желтого, красного цветов и их оттенков, а также цвета «состаренной» и натуральной древесины, кирпичного цвета
Ограничения в части проведения земляных, землеустроительных, мелиоративных работ	обеспечение сохранности объектов культурного наследия, выявленных объектов культурного наследия и объектов археологического наследия
Требования по защите объектов археологического наследия и культурного слоя	проведение землеустроительных, земляных, строительных, мелиоративных, хозяйственных и иных работ осуществляется с соблюдением требований законодательства об объектах культурного наследия, в том числе с обеспечением сохранности объектов археологического наследия и выявленных объектов археологического наследия
Ограничения в части проведения работ по размещению информационных стендов, рекламных щитов, вывесок, наружного освещения	запрещается установка рекламных конструкций, кроме рекламных конструкций на нестационарных торговых объектах вида «Киоск», на остановочных пунктах наземного городского транспорта общего пользования, на пунктах проката велотранспорта и на общественных туалетах нестационарного типа; на афишных стендах, указателях с рекламными модулями, сити-форматах, тумбах

Сохраняемые исторические линии застройки улиц, переулков, площадей и других элементов планировочной структуры, в том числе улично-дорожной сети	не устанавливается
Сохраняемый или возобновляемый исторический композиционно-пространственный тип застройки в границах регламентного участка (морфотипы застройки)	не устанавливается
Иные требования	- освоение подземного пространства и его допустимые параметры определяются в установленном порядке проектной документацией при условии отсутствия негативного влияния на сохранность объектов культурного наследия, в том числе объектов археологического наследия и культурного слоя, а также при условии отсутствия опасности для окружающей среды и жизни и/или здоровья человека; - при установлении на крыше архитектурных элементов: купола, шатры, башни, фронтоны и другие элементы, их высота должна составлять не более одной четвертой от высоты здания, измеряемой от планировочной отметки уровня земли до верхней отметки объекта, не превышая установленную настоящими требованиями предельную высоту зданий, строений, сооружений; - дымоходы, вентиляционные каналы, антенны, молниеотводы и другое инженерное оборудование, устанавливаемое на крышах, при расчете предельной высоты зданий, строений, сооружений не учитываются; - предельная высота зданий, строений, сооружений измеряется в границах площади застройки объекта от планировочной отметки уровня земли до верхней отметки объекта (высотный параметр устанавливается в

	относительных отметках, является величиной постоянной).
14.5. Номер регламентного участка: 2, 6, 9, 12	
Наименование характеристик и показателей, отражающих требования градостроительного регламента	**Значения характеристик и показателей, отражающих требования градостроительного регламента**
Минимальный отступ от линий застройки улиц	не устанавливается
Максимальная высота (этажность) застройки (объектов капитального строительства) от существующего уровня земли в границах регламентного участка	40,0 м (13 надземных этажей)
Максимальная протяженность уличного фасада объекта капитального строительства	не устанавливается
Минимальная протяженность уличного фасада объекта капитального строительства	5,0 м (по линии застройки улиц)
Максимальный процент застройки в границах регламентного участка (наземная часть) от общей площади земельного участка	75
Минимальный процент площади озеленения в границах регламентного участка от общей площади земельного участка	10
Максимальная высота застройки прочими зданиями и некапитальными строениями, сооружениями (пристройки, навесы, хозяйственные и временные сооружения) в границах регламентного участка	6,0 м (не более 1 надземного этажа)
Минимальный размер интервалов в уличном фронте застройки в границах регламентного участка	не устанавливается
Архитектурно-стилистические характеристики (в том числе, особенности оформления фасадов)	при проектировании и строительстве объектов нового капитального строительства в их архитектурном решении и объёмной композиции применение: приемов членения и разбивки фасадов; или приемов

	включения в композицию выступающих и западающих (глубинных) объёмов; или разновысотности объёмов; или традиционных пропорций и форм оконных и дверных проемов с перемычками прямого, лучкового или арочного типа; или архитектурных акцентов. Раздел «Архитектурные решения» проектной документации объекта капитального строительства подлежит согласованию с органом исполнительной власти, уполномоченным в области градостроительного проектирования и архитектуры.
Объемно-пространственные и композиционно-силуэтные характеристики (в том числе угол наклона кровли, мезонин, мансарда, слуховые окна, эркеры, балконы, фронтоны, аттики и проч.)	при строительстве и реконструкции зданий, строений, сооружений применение двускатной, вальмовой и полувальмовой форм крыш, угол наклона до 35°; плоской формы крыши; для хозяйственных построек допускается односкатная форма крыши
Основные строительные и отделочные материалы фасадов	при строительстве и реконструкции зданий, строений, сооружений - традиционные материалы (камень, кирпич, дерево (древесина), штукатурка, металл) или имитирующие их фактуру современные материалы; железобетон с имитацией фактуры и цвета традиционных материалов
Цветовое решение	при строительстве и реконструкции зданий, строений, сооружений для отделки фасадов, кровель и ограждений применение цветов нейтральных, пастельных и природных оттенков: белого, бежевого, серого, зеленого, синего, охристого, терракотового, коричневого, желтого, красного цветов и их оттенков, а также цвета «состаренной» и натуральной древесины, кирпичного цвета

Ограничения в части проведения земляных, землеустроительных, мелиоративных работ	обеспечение сохранности объектов культурного наследия, выявленных объектов культурного наследия и объектов археологического наследия
Требования по защите объектов археологического наследия и культурного слоя	проведение землеустроительных, земляных, строительных, мелиоративных, хозяйственных и иных работ осуществляется с соблюдением требований законодательства об объектах культурного наследия, в том числе с обеспечением сохранности объектов археологического наследия и выявленных объектов археологического наследия
Ограничения в части проведения работ по размещению информационных стендов, рекламных щитов, вывесок, наружного освещения	запрещается установка рекламных конструкций, кроме рекламных конструкций на нестационарных торговых объектах вида «Киоск», на остановочных пунктах наземного городского транспорта общего пользования, на пунктах проката велотранспорта и на общественных туалетах нестационарного типа; на афишных стендах, указателях с рекламными модулями, сити-форматах, тумбах
Сохраняемые исторические линии застройки улиц, переулков, площадей и других элементов планировочной структуры, в том числе улично-дорожной сети	не устанавливается
Сохраняемый или возобновляемый исторический композиционно-пространственный тип застройки в границах регламентного участка (морфотипы застройки)	не устанавливается
Иные требования	- освоение подземного пространства и его допустимые параметры определяются в установленном порядке проектной документацией при условии отсутствия негативного влияния на сохранность объектов культурного наследия, в том числе объектов археологического наследия и культурного слоя, а также при условии

	отсутствия опасности для окружающей среды и жизни и/или здоровья человека; - при установлении на крыше архитектурных элементов: купола, шатры, башни, фронтоны и другие элементы, их высота должна составлять не более одной четвертой от высоты здания, измеряемой от планировочной отметки уровня земли до верхней отметки объекта, не превышая установленную настоящими требованиями предельную высоту зданий, строений, сооружений; - дымоходы, вентиляционные каналы, антенны, молниеотводы и другое инженерное оборудование, устанавливаемое на крышах, при расчете предельной высоты зданий, строений, сооружений не учитываются; - предельная высота зданий, строений, сооружений измеряется в границах площади застройки объекта от планировочной отметки уровня земли до верхней отметки объекта (высотный параметр устанавливается в относительных отметках, является величиной постоянной).
14.6. Номер регламентного участка:	13, 17, 18
Наименование характеристик и показателей, отражающих требования градостроительного регламента	**Значения характеристик и показателей, отражающих требования градостроительного регламента**
Минимальный отступ от линий застройки улиц	не устанавливается
Максимальная высота (этажность) застройки (объектов капитального строительства) от существующего уровня земли в границах регламентного участка	55,0 м (18 надземных этажей)
Максимальная протяженность уличного фасада объекта капитального строительства	не устанавливается

Минимальная протяженность уличного фасада объекта капитального строительства	5,0 м (по линии застройки улиц)
Максимальный процент застройки в границах регламентного участка (наземная часть) от общей площади земельного участка	75
Минимальный процент площади озеленения в границах регламентного участка от общей площади земельного участка	10
Максимальная высота застройки прочими зданиями и некапитальными строениями, сооружениями (пристройки, навесы, хозяйственные и временные сооружения) в границах регламентного участка	6,0 м (не более 1 надземного этажа)
Минимальный размер интервалов в уличном фронте застройки в границах регламентного участка	не устанавливается
Архитектурно-стилистические характеристики (в том числе, особенности оформления фасадов)	при проектировании и строительстве объектов нового капитального строительства в их архитектурном решении и объёмной композиции применение: приемов членения и разбивки фасадов; или приемов включения в композицию выступающих и западающих (глубинных) объёмов; или разновысотности объёмов; или традиционных пропорций и форм оконных и дверных проемов с перемычками прямого, лучкового или арочного типа; или архитектурных акцентов. Раздел «Архитектурные решения» проектной документации объекта капитального строительства подлежит согласованию с органом исполнительной власти, уполномоченным в области градостроительного проектирования и архитектуры.

Объемно-пространственные и композиционно-силуэтные характеристики (в том числе угол наклона кровли, мезонин, мансарда, слуховые окна, эркеры, балконы, фронтоны, аттики и проч.)	при строительстве и реконструкции зданий, строений, сооружений применение двускатной, вальмовой и полувальмовой форм крыш, угол наклона до 35°; плоской формы крыши; для хозяйственных построек допускается односкатная форма крыши
Основные строительные и отделочные материалы фасадов	при строительстве и реконструкции зданий, строений, сооружений - традиционные материалы (камень, кирпич, дерево (древесина), штукатурка, металл) или имитирующие их фактуру современные материалы; железобетон с имитацией фактуры и цвета традиционных материалов
Цветовое решение	при строительстве и реконструкции зданий, строений, сооружений для отделки фасадов, кровель и ограждений применение цветов нейтральных, пастельных и природных оттенков: белого, бежевого, серого, зеленого, синего, охристого, терракотового, коричневого, желтого, красного цветов и их оттенков, а также цвета «состаренной» и натуральной древесины, кирпичного цвета
Ограничения в части проведения земляных, землеустроительных, мелиоративных работ	обеспечение сохранности объектов культурного наследия, выявленных объектов культурного наследия и объектов археологического наследия
Требования по защите объектов археологического наследия и культурного слоя	проведение землеустроительных, земляных, строительных, мелиоративных, хозяйственных и иных работ осуществляется с соблюдением требований законодательства об объектах культурного наследия, в том числе с обеспечением сохранности объектов археологического наследия и выявленных объектов археологического наследия
Ограничения в части проведения работ по размещению информационных стендов, рекламных щитов, вывесок, наружного освещения	запрещается установка рекламных конструкций, кроме рекламных конструкций на нестационарных торговых объектах вида «Киоск», на остановочных пунктах наземного

	городского транспорта общего пользования, на пунктах проката велотранспорта и на общественных туалетах нестационарного типа; на афишных стендах, указателях с рекламными модулями, сити-форматах, тумбах
Сохраняемые исторические линии застройки улиц, переулков, площадей и других элементов планировочной структуры, в том числе улично-дорожной сети	не устанавливается
Сохраняемый или возобновляемый исторический композиционно-пространственный тип застройки в границах регламентного участка (морфотипы застройки)	не устанавливается
Иные требования	- освоение подземного пространства и его допустимые параметры определяются в установленном порядке проектной документацией при условии отсутствия негативного влияния на сохранность объектов культурного наследия, в том числе объектов археологического наследия и культурного слоя, а также при условии отсутствия опасности для окружающей среды и жизни и/или здоровья человека; - при установлении на крыше архитектурных элементов: купола, шатры, башни, фронтоны и другие элементы, их высота должна составлять не более одной четвертой от высоты здания, измеряемой от планировочной отметки уровня земли до верхней отметки объекта, не превышая установленную настоящими требованиями предельную высоту зданий, строений, сооружений; - дымоходы, вентиляционные каналы, антенны, молниеотводы и другое инженерное оборудование, устанавливаемое на крышах, при

	расчете предельной высоты зданий, строений, сооружений не учитываются; - предельная высота зданий, строений, сооружений измеряется в границах площади застройки объекта от планировочной отметки уровня земли до верхней отметки объекта (высотный параметр устанавливается в относительных отметках, является величиной постоянной); - при озеленении в том числе высадка деревьев лиственных и хвойных пород вдоль линий застройки улиц.

15. Запрещается:

15.1. Размещение технических устройств на лицевых фасадах зданий, а также размещение перед лицевыми фасадами на расстоянии ближе 2 метров (включая лицевые части кровель): инженерно-техническое оборудование, внешние блоки систем кондиционирования (за исключением размещения их в маскирующих коробах), антенны спутниковой связи, телефонные и электрические распределительные шкафы, опоры контактных сетей.

VII. Режим Р-6

Режим Р-6 распространяется на участок 1.

В границах участка 1 режима Р-6:

16. Разрешается:

16.1. Ремонт и реконструкция дорог, проездов и подъездов, связанных с функционированием существующей застройки.

16.2. Посадка зеленых насаждений в виде рядов деревьев и кустарников вдоль дорог, проездов и подъездов, мероприятия по уходу за ними.

16.3. Установка технических средств регулирования дорожного движения, дорожных знаков высотой не более 4,0 метров.

16.4. Использование территории площадей для проведения культурно-массовых мероприятий в соответствии с установленным законодательством порядком.

16.5. Размещение временных (на срок проведения мероприятий) строений, сооружений высотой не более 3,6 м от планировочной отметки уровня земли (высотный параметр устанавливается в относительных отметках, является величиной постоянной).

16.6. Размещение некапитальных строений, сооружений, необходимых для функционирования транспортной инфраструктуры высотой не более 3,6 м от планировочной отметки уровня земли (высотный параметр устанавливается в относительных отметках, является величиной постоянной).

17. Запрещается:

17.1. Вырубка зеленых насаждений в виде рядов деревьев и кустарников вдоль дорог, проездов и подъездов, за исключением санитарных рубок с последующей компенсационной высадкой деревьев и кустарников.

17.2. Строительство объектов капитального строительства, за исключением линейных.

17.3. Размещение некапитальных строений, сооружений, за исключением необходимых для функционирования транспортной инфраструктуры.

---

* согласно приказу Росреестра от 10.11.2020 № П/0412 «Об утверждении классификатора видов разрешенного использования земельных участков» (Зарегистрировано в Минюсте России 15.12.2020 № 61482) (в ред. Приказов Росреестра от 20.04.2021 № П/0166, от 30.07.2021 № П/0326, от 16.09.2021 № П/0414, от 23.06.2022 № П/0246).

1.2. Карта (схема) границ территорий регламентных участков в границах территории Достопримечательного места (на геоподоснове). Лист 3 (с разрезкой на листы)



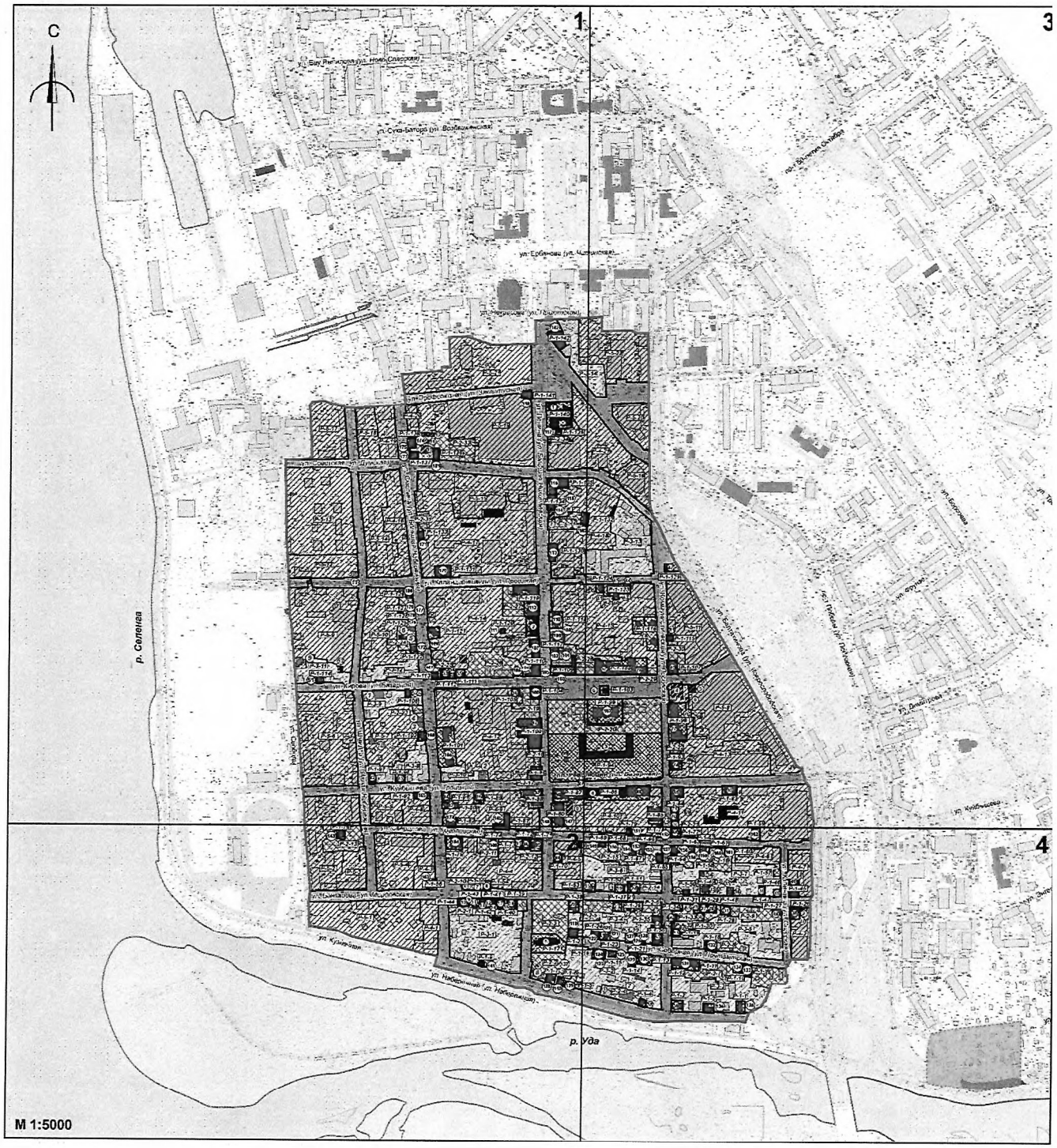
С
1
3
2
4
р. Селенга
р. Уда
М 1:5000

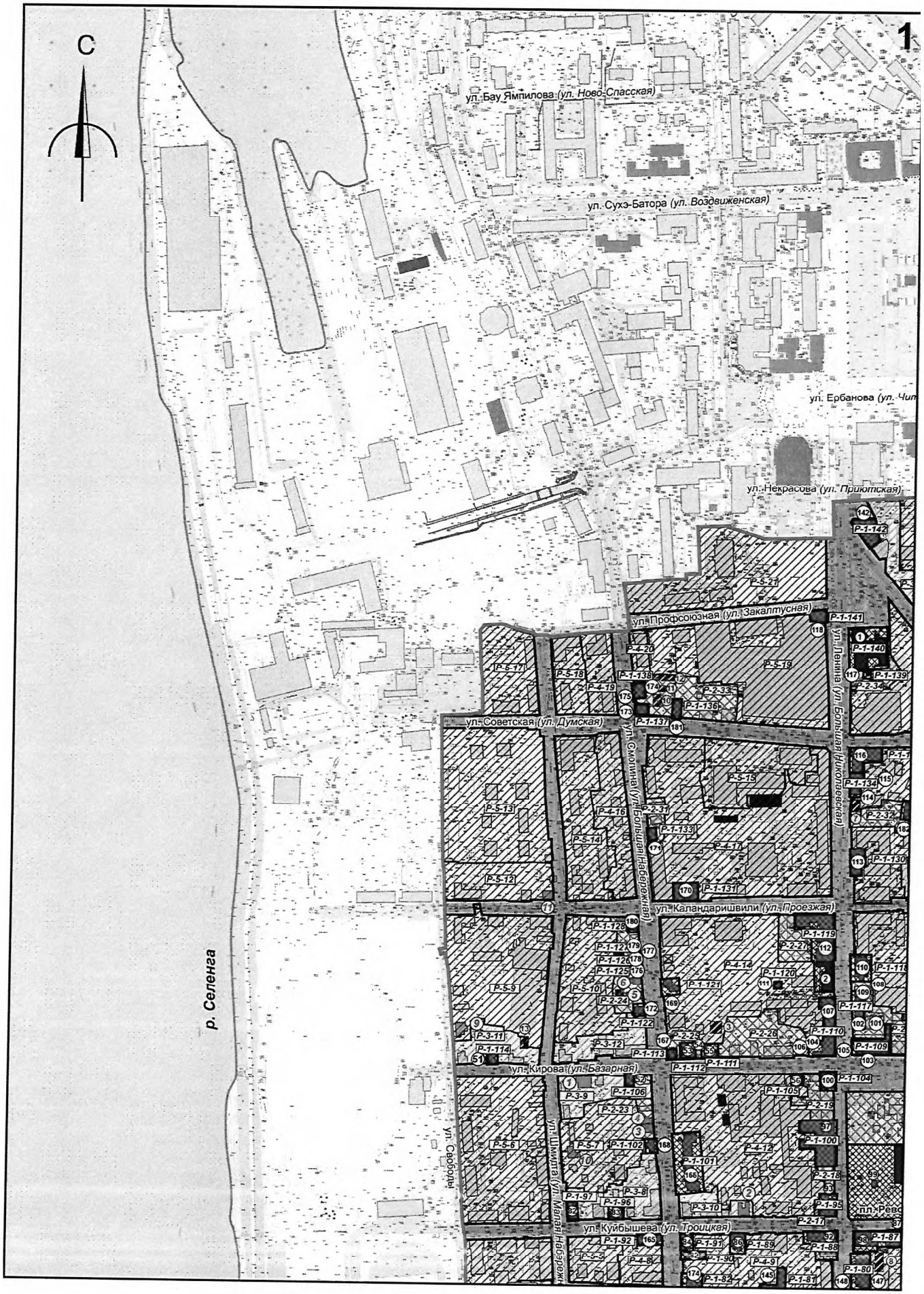
С
ул. Бау Ямпилова (ул. Ново-Спасская)
ул. Сухэ-Батора (ул. Воздвиженская)
ул. Ербанова (ул. Чит
ул. Некрасова (ул. Приютская)
ул. Профсоюзная (ул. Закалтусная)
ул. Ленина (ул. Большая (Николаевская)
ул. Советская (ул. Думская)
ул. Смолина (ул. Большая Набережная)
ул. Каландаришвили (ул. Проезжая)
ул. Кирова (ул. Базарная)
ул. Куйбышева (ул. Троицкая)
ул. Свободы
ул. Шмидта (ул. Малая Набережная)
р. Селенга

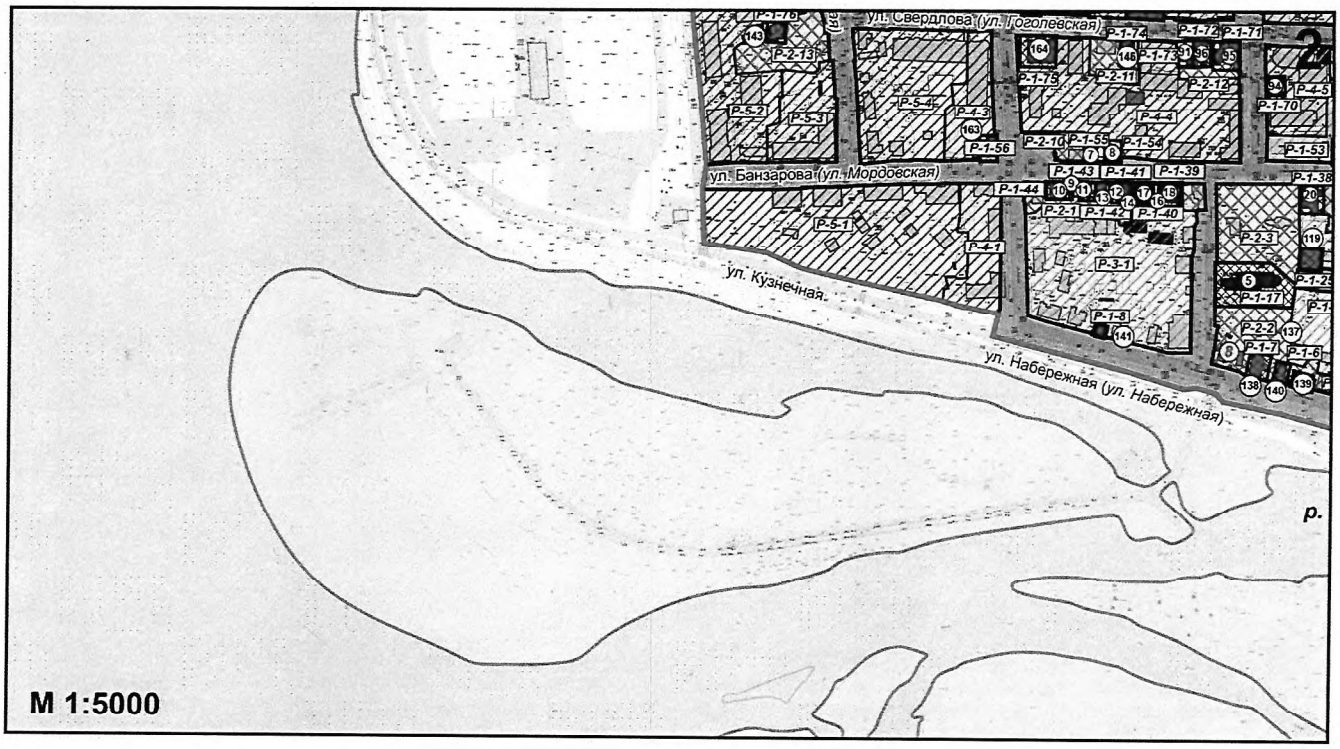
ул. Свердлова (ул. Гоголевская)
ул. Банзарова (ул. Мордовская)
ул. Кузнечная
ул. Набережная (ул. Набережная)
р.
М 1:5000

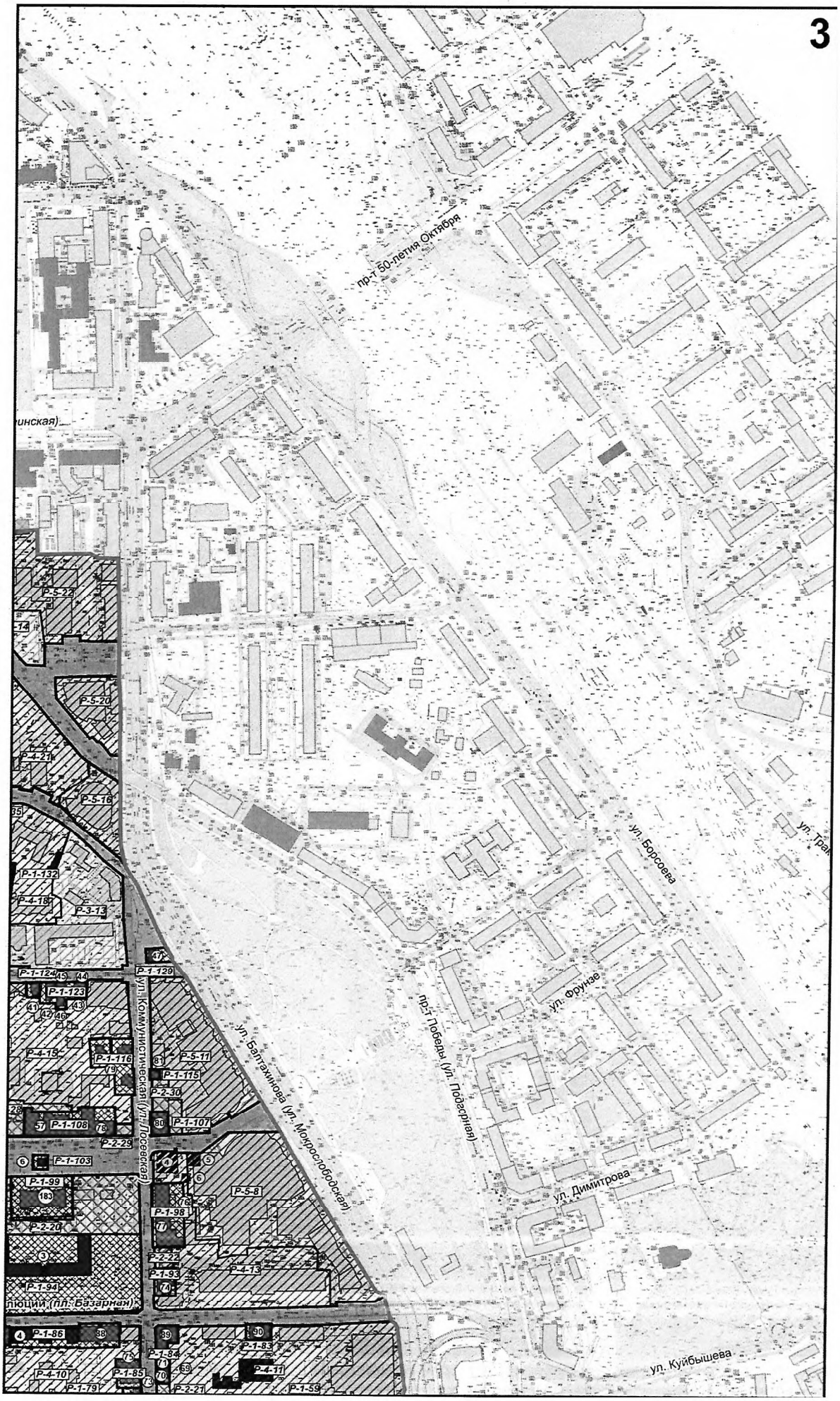
3
пр-т 50-летия Октября
ул. Борсоева
ул. Фрунзе
пр-т Победы (ул. Подгорная)
ул. Димитрова
ул. Куйбышева
ул. Баптахинова (ул. Мокрослободская)
ул. Коммунистическая (ул. Посевская)
Р-5-23
Р-5-20
Р-4-21
Р-5-16
Р-1-132
Р-4-18
Р-3-13
Р-1-124
Р-1-123
Р-4-15
Р-1-116
Р-1-120
Р-5-11
Р-1-115
Р-2-30
Р-1-108
Р-1-107
Р-2-29
Р-1-103
Р-1-99
Р-5-8
Р-1-98
Р-2-20
Р-2-22
Р-1-93
Р-4-13
Р-1-94
Р-1-86
Р-1-84
Р-1-83
Р-4-10
Р-1-85
Р-4-11
Р-1-79
Р-2-27
Р-1-59

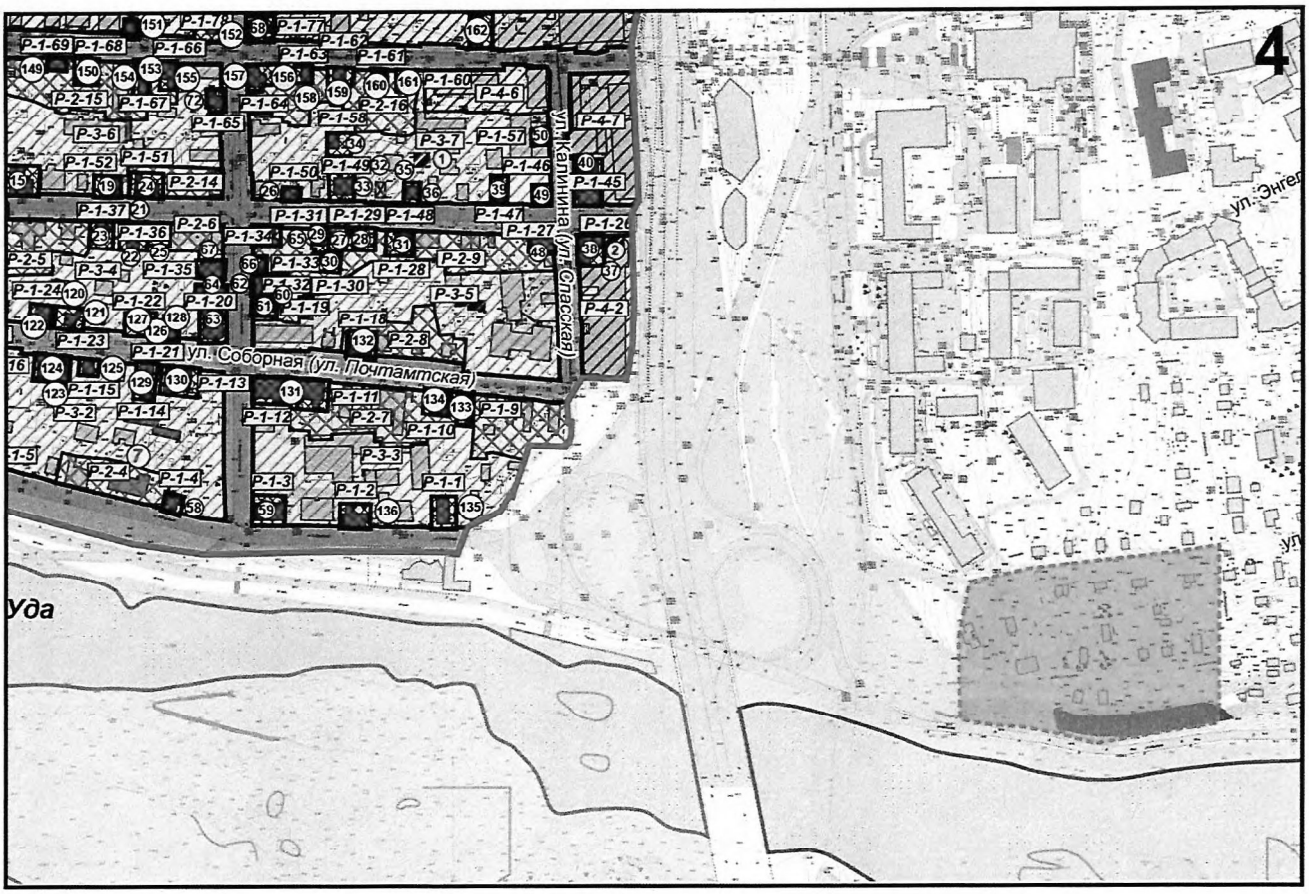

Условное обозначение	Индекс	Наименование режима	Регламентные участки
	Р-1	Режим территорий объектов культурного наследия	Р-1-1 – Р-1-143
	Р-2	Режим исторической застройки, сформированной ценными объектами историко-архитектурной среды	Р-2-1 – Р-2-34
	Р-3	Режим застройки с целостной историко-архитектурной средой с преобладающей деревянной застройкой	Р-3-1 – Р- -14
	Р-4	Режим застройки с частично нарушенной историко-архитектурной средой со смешанной застройкой	Р-4-1 – Р-4-21
	Р-5	Режим застройки с нарушенной историко-архитектурной средой со преобладающей смешанной застройкой	Р-5-1 – Р-5-22
	Р-6	Режим территорий объектов транспортной инфраструктуры – исторический пространственно-планировочный каркас территории	Р-6

УСЛОВНЫЕ ОБОЗНАЧЕНИЯ

 – Граница объекта культурного наследия – достопримечательного места «Торговый посад с городской застройкой г. Верхнеудинска»», XVIII –XIX вв., (Республика Бурятия, г. Улан-Удэ (в границах улиц Советская, Профсоюзная, Некрасова, Балтахинова, Набережная, Свободы)

 – Объекты культурного наследия федерального значения

 – Объекты культурного наследия регионального значения

 – Утраченные объекты культурного наследия

 – Объекты ценной историко-архитектурной среды

 – Экспликационный номер объекта культурного наследия

 – Экспликационный номер утраченного объекта культурного наследия

 – Экспликационный номер объекта ценной историко-архитектурной среды

 – Объекты историко-архитектурной среды

 – Исторические хозяйственные постройки

 – Городская застройка

ЭКСПЛИКАЦИЯ ОБЪЕКТОВ ЦЕННОЙ ИСТОРИЧЕСКОЙ ЗАСТРОЙКИ

Номер экспликации	Наименование объекта	Адрес	Период строительства
№ 1	Жилой дом	г. Улан-Удэ, ул. Кирова, 14	к. XIX – нач. XX вв.
№ 2	Жилой дом	г. Улан-Удэ, ул. Куйбышева, 19	к. XIX – нач. XX вв.
№ 3	Жилой дом	г. Улан-Удэ, ул. Смолина, 19-б	к. XIX – нач. XX вв.
№ 4	Жилой дом	г. Улан-Удэ, ул. Смолина, 21	к. XIX – нач. XX вв.
№ 5	Жилой дом	г. Улан-Удэ, ул. Смолина, 33	к. XIX – нач. XX вв.
№ 6	Жилой дом	г. Улан-Удэ, ул. Смолина, 35	к. XIX – нач. XX вв.
№ 7	Жилой дом	г. Улан-Удэ, ул. Набережная, 20	к. XIX – нач. XX вв.
№ 8	Дом с оградой	г. Улан-Удэ, ул. Набережная,30	к. XIX – нач. XX вв.
№ 9	Жилой дом	г. Улан-Удэ, ул. Свободы, 28	к. XIX – нач. XX вв.
№ 10	Жилой дом	г. Улан-Удэ, ул. Шмидта, 8	к. XIX – нач. XX вв.
№ 11	Жилой дом	г. Улан-Удэ, ул. Шмидта, 23	к. XIX – нач. XX вв.

ЭКСПЛИКАЦИЯ ОБЪЕКТОВ КУЛЬТУРНОГО НАСЛЕДИЯ

Номер экспликации	Наименование объекта культурного наследия	Дата строительства/ исторического события	Адрес
	Объекты культурного наследия федерального значения		
1	Дом, в котором в 1920 г. на Съезде трудового населения Забайкалья была принята Декларация об образовании Дальневосточной Республики и избрано правительство. Здесь в декабре 1923 г. на I-ом Съезде Советов Бурят-Монгольской АССР были избраны ЦИК БурАССР и Совнарком – первое правительство Бурят-Монгольской АССР	1920 г., 1923 г.	Республика Бурятия, г. Улан-Удэ, ул. Ленина, 46
2	Дом, в котором в 1920 г. находилось Министерство иностранных дел Дальневосточной Республики и в 1923 г. – ЦИК и Совнарком Бурят-Монгольской АССР	1920 г., 1923 г.	Республика Бурятия, г. Улан-Удэ, ул. Ленина, 27
3	Ряды гостинодворские	1839 г.	Республика Бурятия, г. Улан-Удэ, пл. Революции, 1
4	Ряды торговые	1839 г.	Республика Бурятия, г. Улан-Удэ, ул. Куйбышева, 18
5	Собор Одигитриевский	1741 г.	Республика Бурятия, г. Улан-Удэ, ул. Ленина, 2
6	Памятник борцам, погибшим за власть Советов в Забайкалье, сооруженный в 1920 г.	1920 г.	Республика Бурятия, г. Улан-Удэ, пл. Революции
	Объекты культурного наследия регионального значения		
7	Усадьба Мостовской – дом жилой	II пол. XIX в.	Республика Бурятия, г. Улан-Удэ, ул. Банзарова, 7
8	Усадьба Мостового М.Г. Дом жилой	2-я пол. XIX в.	Республика Бурятия, г. Улан-Удэ, ул. Банзарова, 9
9	Усадьба Бутакова А.А.	1877 г., нач. XX в.	Республика Бурятия, г. Улан-Удэ, ул. Банзарова, 12 лит. А, Б1
10	Жилой дом	1879 г.	Республика Бурятия, г. Улан-Удэ, ул. Банзарова, 12 (лит. А)
11	Дом жилой	нач. XX в.	Республика Бурятия, г. Улан-Удэ, ул. Банзарова, 12 (лит. Б)
12	Усадьба Незнамова Е.Е.	кон. XIX в.	Республика Бурятия, г. Улан-Удэ, ул. Банзарова, д. 14а, д. 14б
13	Дом жилой	кон. XIX в.	Республика Бурятия, г. Улан-Удэ, ул. Банзарова, д. 14в
14	Дом жилой	нач. XX в.	Республика Бурятия, г. Улан-Удэ, ул. Банзарова, д. 14б
15	Жилой деревянный дом богатого сословия и типовое здание начала XX века	нач. XX в.	Республика Бурятия, г. Улан-Удэ, ул. Банзарова, д. 15 А
16	Усадьба купца Котельникова	1912 г.	Республика Бурятия, г. Улан-Удэ, ул. Банзарова, 16, 18
17	Дом жилой	1912 г.	Республика Бурятия, г. Улан-Удэ, ул. Банзарова, 19
18	Дом жилой	нач. XX в.	Республика Бурятия, г. Улан-Удэ, ул. Банзарова, 18
19	Усадьба Нордановой М.Д., дом жилой	1910-е гг.	Республика Бурятия, г. Улан-Удэ, ул. Банзарова, 19
20	Дом Медведевых А.Е.	1876 г.	Республика Бурятия, г. Улан-Удэ, ул. Банзарова, 20
21	Усадьба Овчинникова Н.И.	1870 г., начало XX в.	Республика Бурятия, г. Улан-Удэ, ул. Банзарова, 22а, 22б
22	Дом жилой (Экспериментальный деревянный жилой дом сооружения первой половины XX века)	I пол. XX в.	Республика Бурятия, г. Улан-Удэ, ул. Банзарова, 22-а, литер А
23	Дом жилой	1878 г.	Республика Бурятия, г. Улан-Удэ, ул. Банзарова, 22б
24	Дом Второвых Г.К.	нач. XX в.	Республика Бурятия, г. Улан-Удэ, ул. Банзарова, д. 23
25	Усадьба [illegible] Дом жилой, начало XX в.	нач. XX в.	Республика Бурятия, г. Улан-Удэ, ул. Банзарова, д. 24
26	Жилой дом	к. XIX в.	Республика Бурятия, г. Улан-Удэ, ул. Банзарова, д. 27
27	Усадьба Большакова М.Н.	кон. XIX в. – нач. XX в.	Республика Бурятия, г. Улан-Удэ, ул. Банзарова, 29а, 29б, 29в
28	Главный дом	1890 г.	Республика Бурятия, г. Улан-Удэ, ул. Банзарова, 29в
29	Дом жилой	1890 г.	Республика Бурятия, г. Улан-Удэ, ул. Банзарова, 29г
30	Дом жилой	кон. XIX в.	Республика Бурятия, г. Улан-Удэ, ул. Банзарова, 29д
31	Дом [illegible] М.А.	нач. XX в.	Республика Бурятия, г. Улан-Удэ, ул. Банзарова, 30/1
32	Усадьба Бертова Г.К.	к. XIX в.	Республика Бурятия, г. Улан-Удэ, ул. Банзарова, 31а, 31 б
33	Дом [illegible]	к. XIX в.	Республика Бурятия, г. Улан-Удэ, ул. Банзарова, 31в
34	Дом жилой	к. XIX в.	Республика Бурятия, г. Улан-Удэ, ул. Банзарова, 31 д
35	Усадьба Н.М. Абашеева	1900-е гг.	Республика Бурятия, г. Улан-Удэ, ул. Банзарова, 35а
36	Дом жилой	1900-е гг.	Республика Бурятия, г. Улан-Удэ, ул. Банзарова, 35б
37	Усадьба Соловьевой	нач. XX в.	Республика Бурятия, г. Улан-Удэ, ул. Банзарова, 37
38	Дом жилой	нач. XX в.	Республика Бурятия, г. Улан-Удэ, ул. Банзарова, 38
39	Усадьба М.М. Жбанова, дом жилой	к. XIX в.	Республика Бурятия, г. Улан-Удэ, ул. Банзарова, 39
40	Здание общественное	нач. XX в.	Республика Бурятия, г. Улан-Удэ, ул. Банзарова, 41
41	Дом городского главы Гунова	к. XIX в.	Республика Бурятия, г. Улан-Удэ, ул. Каландаришвили, д. 24
42	Жилой дом мещанина Гурьева	нач. XX в.	Республика Бурятия, г. Улан-Удэ, ул. Каландаришвили, д. 26
43	Усадьба купца Обвинцева	к. XIX в.	Республика Бурятия, г. Улан-Удэ, ул. Каландаришвили, 28А, 28/1
44	Жилой дом	к. XIX в.	Республика Бурятия, г. Улан-Удэ, ул. Каландаришвили, 28А
45	Флигель	к. XIX в.	Республика Бурятия, г. Улан-Удэ, ул. Каландаришвили, 28/1
46	Амбар	к. XIX в.	Республика Бурятия, г. Улан-Удэ, ул. Каландаришвили, 28 А
47	Здание, где в 1917-1918 гг. размещались штаб Красной Гвардии, правление Прибайкальского союза профессиональных союзов и клуб [illegible]	1917-1918 гг.	Республика Бурятия, г. Улан-Удэ, ул. Каландаришвили, 41
48	Дом Бутыгина Т.К.	1900-е гг.	Республика Бурятия, г. Улан-Удэ, ул. Калинина, 11
49	Дом жилой Соболева Н.И.	1891 г.	Республика Бурятия, г. Улан-Удэ, ул. Калинина, 12
50	Усадьба Суханова Н.И. [illegible]	1880-е гг. XIX в.	Республика Бурятия, г. Улан-Удэ, ул. Калинина, 15
51	Дом жилой	нач. XX в.	Республика Бурятия, г. Улан-Удэ, ул. Кирова, 11
52	Амбар	к. XIX в. – н. XX в.	Республика Бурятия, г. Улан-Удэ, ул. Кирова, 21
53	Дом деревянный	XIX в.	Республика Бурятия, г. Улан-Удэ, ул. Кирова, 23/1
54	Усадьба	к. XIX в. – н. XX в.	Республика Бурятия, г. Улан-Удэ, ул. Кирова, 25
55	Жилой дом	к. XIX в. – н. XX в.	Республика Бурятия, г. Улан-Удэ, ул. Кирова, 25
56	Жилой дом усадьбы Голдобина	конец XIX в.	Республика Бурятия, г. Улан-Удэ, ул. Кирова, 29
57	Усадьба Рубинштейна	конец XIX в.	Республика Бурятия, г. Улан-Удэ, ул. Кирова, 33
58	Дом жилой	нач. XX в.	Республика Бурятия, г. Улан-Удэ, ул. Коммунистическая, 1
59	Жилой дом	конец XIX в.	Республика Бурятия, г. Улан-Удэ, ул. Коммунистическая, 2
60	Дом [illegible] А.	нач. XX в.	Республика Бурятия, г. Улан-Удэ, ул. Коммунистическая, 4А
61	Дом Самсоновых Т.А.	1880-е гг.	Республика Бурятия, г. Улан-Удэ, ул. Коммунистическая, 45
62	Усадьба М.А. Бушуева: жилой дом, амбар	нач. XX в.	Республика Бурятия, г. Улан-Удэ, ул. Коммунистическая, 5
63	Жилой дом	нач. XX в.	Республика Бурятия, г. Улан-Удэ, ул. Коммунистическая, 5
64	Амбар	нач. XX в.	Республика Бурятия, г. Улан-Удэ, ул. Коммунистическая, 5
65	Усадьба Мордовских, жилой дом	1890-е гг.	Республика Бурятия, г. Улан-Удэ, ул. Коммунистическая, 64
66	Усадьба Архангельской Е.Д., флигель жилой	1901 г.	Республика Бурятия, г. Улан-Удэ, ул. Коммунистическая, 65
67	Дом [illegible] А., жилой с торговыми лавками	нач. XX в.	Республика Бурятия, г. Улан-Удэ, ул. Коммунистическая, 7 литера А
68	Усадьба Торцева, дом жилой	нач. XX в.	Республика Бурятия, г. Улан-Удэ, ул. Коммунистическая, 10
69	Усадьба купца Обвинцева	конец XIX в.	Республика Бурятия, г. Улан-Удэ, ул. Коммунистическая, 12, 14
70	Торговые лавки	конец XIX в.	Республика Бурятия, г. Улан-Удэ, ул. Коммунистическая, 12
71	Жилой дом	конец XIX в.	Республика Бурятия, г. Улан-Удэ, ул. Коммунистическая, 14
72	Усадьба Шарыгина В.Н.	1856 г.	Республика Бурятия, г. Улан-Удэ, ул. Коммунистическая, 15
73	Двухэтажный деревянный жилой дом богатого сословия XX века (типовой долгоустроенный № 2)	нач. XX в.	Республика Бурятия, г. Улан-Удэ, ул. Коммунистическая, 15
74	Здание бывшего Верхнеудинского реального училища, в котором с 1947 по 1960 год жил и работал [illegible] (1911-1982) – [illegible]	с 1947 по 1956 гг.	Республика Бурятия, г. Улан-Удэ, ул. Коммунистическая, 16 А
75	Жилой деревянный дом богатого сословия второй половины XIX века (типовой долгоустроенный № 3)	XIX в.	Республика Бурятия, г. Улан-Удэ, ул. Коммунистическая, 19
76	Усадьба Акиева	втор. пол. XIX в.	Республика Бурятия, г. Улан-Удэ, ул. Коммунистическая, 18
77	Торговые лавки	I пол. XIX в.	Республика Бурятия, г. Улан-Удэ, ул. Коммунистическая, 18
78	Торговые лавки усадьбы А.Н. Сасильевой	конец XIX в.	Республика Бурятия, г. Улан-Удэ, ул. Коммунистическая, 21
79	Усадьба Немчинова Л.	начало XX в.	Республика Бурятия, г. Улан-Удэ, ул. Коммунистическая, 21, 23
80	Здание, в котором с мая по август 1918 г. размещался Центральный Исполнительный комитет Советов Сибири. В 1918-1920 гг. в подвалах здания находились застенки белогвардейской контрразведки	1918-1926 гг.	Республика Бурятия, г. Улан-Удэ, ул. Коммунистическая, 22
81	Торговые лавки Гасимова	к. XIX в.	Республика Бурятия, г. Улан-Удэ, ул. Коммунистическая, 26
82	Жилой дом	начало XX в.	Республика Бурятия, г. Улан-Удэ, ул. Куйбышева, 24
83	Дом жилой	начало XX в.	Республика Бурятия, г. Улан-Удэ, ул. Куйбышева, 30
84	Усадьба мещанина Бурасова Н.А. Дом жилой	к. XIX в.	Республика Бурятия, г. Улан-Удэ, ул. Куйбышева, 10 литера А
85	Усадьба мещанина Бурасова Н.А. Амбар	II пол. XIX в.	Республика Бурятия, г. Улан-Удэ, ул. Куйбышева, 10 литера Б
86	Особняк мещанина Симонова	начало XIX в.	Республика Бурятия, г. Улан-Удэ, ул. Куйбышева, 12
87	Дом купца Антонова	к. XIX в.	Республика Бурятия, г. Улан-Удэ, ул. Куйбышева, 18
88	Дом купеческий	1852-1862 гг.	Республика Бурятия, г. Улан-Удэ, ул. Куйбышева, 23
89	Дом отставного поручика Порфа	к. XIX в.	Республика Бурятия, г. Улан-Удэ, ул. Куйбышева, 22
90	Городская богадельня	втор. пол. XIX в.	Республика Бурятия, г. Улан-Удэ, ул. Куйбышева, 26
91	Усадьба [illegible] Ф.В. Флигель	к. XIX в.	Республика Бурятия, г. Улан-Удэ, ул. Ленина, 27а
92	Дом жилой	1795 г.	Республика Бурятия, г. Улан-Удэ, ул. Ленина, 11
93	Здание бывших Присутственных мест (начало XIX в.), ныне Советское отделение Госбанка	начало XIX в.	Республика Бурятия, г. Улан-Удэ, ул. Ленина, 33
94	Дом городской усадьбы	начало XX в.	Республика Бурятия, г. Улан-Удэ, ул. Ленина, 34
95	Усадьба Цыбикова-[illegible] Ф.В. Жилой дом	вторая половина XIX в.	Республика Бурятия, г. Улан-Удэ, ул. Ленина, 15/1
96	Усадьба Цыбикова-[illegible] Ф.В. Жилой дом	1860-е гг.	Республика Бурятия, г. Улан-Удэ, ул. Ленина, 15/2
97	Усадьба Масловских – торговые лавки	к. XIX в.	Республика Бурятия, г. Улан-Удэ, ул. Ленина, 17
98	Главный дом усадьбы Немчинова Н.А.	кон. XIX в.	Республика Бурятия, г. Улан-Удэ, ул. Ленина, 20
99	Павильон общественного [illegible]	вторая половина XIX в.	Республика Бурятия, г. Улан-Удэ, ул. Ленина, 22
100	Здание бывшего кооперативного общества «Экономия», где работала подпольная большевистская организация, [illegible] в 1919 г.	1919 г.	Республика Бурятия, г. Улан-Удэ, ул. Ленина, 23
101	Усадьба Мещанинова: жилой дом, торговые лавки, к. XIX в.	кон. XIX в.	Республика Бурятия, г. Улан-Удэ, ул. Ленина, 24
102	Торговые лавки	кон. XIX в.	Республика Бурятия, г. Улан-Удэ, ул. Ленина, 24
103	Главный дом	кон. XIX в.	Республика Бурятия, г. Улан-Удэ, ул. Ленина, 24
104	Усадьба Борисова	1870-е гг.	Республика Бурятия, г. Улан-Удэ, ул. Ленина, 25, 27
105	Главный дом	1870-е гг.	Республика Бурятия, г. Улан-Удэ, ул. Ленина, 25
106	Флигель	1870-е гг.	Республика Бурятия, г. Улан-Удэ, ул. Ленина, 25
107	Торговые лавки	1870-е гг.	Республика Бурятия, г. Улан-Удэ, ул. Ленина, 27
108	Усадьба Голдобиных: главный дом, торговые лавки	1880-е гг.	Республика Бурятия, г. Улан-Удэ, ул. Ленина, 26
109	Торговые лавки	1880-е гг.	Республика Бурятия, г. Улан-Удэ, ул. Ленина, 26
110	Главный дом	1880-е гг.	Республика Бурятия, г. Улан-Удэ, ул. Ленина, 26
111	Дом, где размещалась типография купца Кальмина, в которой в 1905-1907 гг. работала подпольная большевистская организация, здесь в 1918 г. печаталась газета «Вестник Советов Прибайкалья и Забайкалья», [illegible] 1918-1920 гг. [illegible]	начало XX в.	Республика Бурятия, г. Улан-Удэ, ул. Ленина, 27 (во дворе)
112	Здание, где в 1923 г. размещался Прибайкальский губком РКП (б) во главе с П.П. Постышевым	1923 г.	Республика Бурятия, г. Улан-Удэ, ул. Ленина, 29
113	Здание Буркоопсоюза, в котором в 1918-1926 гг. вела работу подпольная организация большевиков при Прибайкальском Союзе кооперативных потребительского общества	1907 г., 1918-1926 гг.	Республика Бурятия, г. Улан-Удэ, ул. Ленина, 39 А
114	Дом жилой	кон. XIX в.	Республика Бурятия, г. Улан-Удэ, ул. Ленина, 35 А
115	Дом жилой зажиточного горожанина	кон. XIX в.	Республика Бурятия, г. Улан-Удэ, ул. Ленина, д. 40
116	Здание АТС	1954 г.	Республика Бурятия, г. Улан-Удэ, ул. Ленина, д. 47
117	Памятник Серову Василию Матвеевичу (1879-1918) – профессиональному революционеру, члену 2-ой Государственной Думы от большевиков, председателю Верхнеудинского Совета рабочих, солдатских и крестьянских депутатов, замученному белогвардейцами в сентябре 1918 г.	1965 г., реконструкция в 1977 г.	Республика Бурятия, г. Улан-Удэ, ул. Ленина, 45
118	Гостиница «[illegible]», к. XIX	кон. XIX в.	Республика Бурятия, г. Улан-Удэ, ул. Ленина, 47
119	Дом Родионова	начало XX в.	Республика Бурятия, г. Улан-Удэ, ул. Советская, 1/1
120	Усадьба Полютовых	кон. XIX в.	Республика Бурятия, г. Улан-Удэ, ул. Линховоина, 3
121	Жилой дом	1886 г.	Республика Бурятия, г. Улан-Удэ, ул. Советская, 3
122	Жилой дом	кон. XIX в.	Республика Бурятия, г. Улан-Удэ, ул. Советская, 3
123	Усадьба [illegible]	1880-е гг.	Республика Бурятия, г. Улан-Удэ, ул. Линховоина, 4/1, 4/2
124	Главный дом	1880-е гг.	Республика Бурятия, г. Улан-Удэ, ул. Советская, 4/1
125	Флигель	1880-е гг.	Республика Бурятия, г. Улан-Удэ, ул. Советская, 4/2
126	Усадьба крестьянина [illegible] И.А.	конец XIX – начало XX вв.	Республика Бурятия, г. Улан-Удэ, ул. Советская, 7, 7Б
127	Дом жилой	конец XIX – начало XX вв.	Республика Бурятия, г. Улан-Удэ, ул. Советская, 7
128	Флигель	конец XIX – начало XX вв.	Республика Бурятия, г. Улан-Удэ, ул. Советская, 7Б
129	Усадьба Скрыльниковой Н.А.	кон. XIX в.	Республика Бурятия, г. Улан-Удэ, ул. Линховоина, 8
130	Жилой дом	начало XX в.	Республика Бурятия, г. Улан-Удэ, ул. Советская, 10
131	Усадьба с торговой лавкой мещанина Бутерина П.А.	1900-е гг.	Республика Бурятия, г. Улан-Удэ, ул. Линховоина, 12/1, 12/2
132	Дом Скрыльниковой Н.А.	начало XX в.	Республика Бурятия, г. Улан-Удэ, ул. Линховоина, 12/1
133	Усадьба Котельникова П. Дом доходный	начало XX в.	Республика Бурятия, г. Улан-Удэ, ул. Линховоина, 18/1
134	Усадьба Котельникова П. Дом жилой	начало XX в.	Республика Бурятия, г. Улан-Удэ, ул. Линховоина, 18/2
135	Жилой дом кон. XIX в.	кон. XIX в.	Республика Бурятия, г. Улан-Удэ, ул. Набережная, д. 32
136	Жилой дом	кон. XIX в.	Республика Бурятия, г. Улан-Удэ, ул. Набережная, д. 36
137	Усадьба зажиточного горожанина	к. XIX в. – н. XX в.	Республика Бурятия, г. Улан-Удэ, ул. Набережная, 28
138	Дом жилой (Дом Ребровых), где в 1903-1904 гг. размещались типография и редакция газеты «Верхнеудинский листок», которая была закрыта за печатание статей [illegible]	1880 г.	Республика Бурятия, г. Улан-Удэ, ул. Набережная, 28
139	Дом жилой	к. XIX в. – н. XX в.	Республика Бурятия, г. Улан-Удэ, ул. Набережная, 28
140	Дом жилой	к. XIX в. – н. XX в.	Республика Бурятия, г. Улан-Удэ, ул. Набережная, 28/2
141	Дом жилой	кон. XIX в.	Республика Бурятия, г. Улан-Удэ, ул. Набережная, 36
142	Почтово-телеграфная контора	кон. XIX в.	Республика Бурятия, г. Улан-Удэ, ул. Некрасова, 20
143	Дом жилой	начало XX в.	Республика Бурятия, г. Улан-Удэ, ул. Свердлова, 2, литер А
144	Двухэтажный [illegible] дом ([illegible])	конец XIX в.	Республика Бурятия, г. Улан-Удэ, улица Свердлова, 8
145	Дом [illegible]	начало XX в.	Республика Бурятия, г. Улан-Удэ, улица Свердлова, 9А
146	Жилой деревянный дом и каменные ворота усадьбы богатого горожанина второй половины XIX века (типовой долгоустроенный № 2)	вторая половина XIX века	Республика Бурятия, г. Улан-Удэ, улица Свердлова, 10
147	Усадьба купца Матвеева	начало XIX в.	Республика Бурятия, г. Улан-Удэ, ул. Свердлова, 12, ул. Ленина, 12
148	Жилой дом с торговыми лавками	начало XIX в.	Республика Бурятия, г. Улан-Удэ, ул. Свердлова, 19
149	Усадьба Хороших Е.М.	кон. XIX – нач. XX вв.	Республика Бурятия, г. Улан-Удэ, ул. Свердлова, 15
150	Дом Гончарова Т.Н.	начало XX в.	Республика Бурятия, г. Улан-Удэ, ул. Свердлова, 20
151	Усадьба Кузнецова А.А.	1880-е гг.	Республика Бурятия, г. Улан-Удэ, ул. Свердлова, 21, 21 литер А
152	Жилой дом	1880-е гг.	Республика Бурятия, г. Улан-Удэ, ул. Свердлова, 21
153	Амбар	1880-е гг.	Республика Бурятия, г. Улан-Удэ, ул. Свердлова, 21
154	Жилой дом	1870-1880 гг.	Республика Бурятия, г. Улан-Удэ, ул. Свердлова, 22А
155	Жилой дом	конец XIX в.	Республика Бурятия, г. Улан-Удэ, ул. Свердлова, 22Б
156	Дом [illegible] А.В.	сер. XIX в.	Республика Бурятия, г. Улан-Удэ, ул. Свердлова, 24 литер А, 24-Б
157	Жилой дом	сер. XIX в.	Республика Бурятия, г. Улан-Удэ, ул. Свердлова, 24 литер А
158	Флигель	сер. XIX в.	Республика Бурятия, г. Улан-Удэ, ул. Свердлова, 24-Б
159	Усадьба Петухова П.Р. – дом жилой	1880-е гг.	Республика Бурятия, г. Улан-Удэ, ул. Свердлова, 25 А
160	Дом жилой Петухова П.П.	80-е гг. XIX в.	Республика Бурятия, г. Улан-Удэ, ул. Свердлова, 30
161	Дом жилой [illegible]	1870-1880 гг.	Республика Бурятия, г. Улан-Удэ, ул. Свердлова, 32
162	Дом [illegible]	начало XX в.	Республика Бурятия, г. Улан-Удэ, ул. Свердлова, 35
163	Усадьба мещанина Загорского	2-я пол. XIX в.	Республика Бурятия, г. Улан-Удэ, ул. Смолина, 2
164	Дом чиновника Перова А.Г.	2-я пол. XIX в.	Республика Бурятия, г. Улан-Удэ, ул. Смолина, 10
165	Дом купца Зорова	к. XIX в.	Республика Бурятия, г. Улан-Удэ, ул. Смолина, 13
166	Здание [illegible] школы № 4, где в годы Великой Отечественной войны (с октября 1941 г. по декабрь 1945 г.) размещался эвакогоспиталь № 939	1930-е гг.	Республика Бурятия, г. Улан-Удэ, ул. Смолина, 30
167	Дом коллежского советника Федорова А.И.	2-я пол. XIX в.	Республика Бурятия, г. Улан-Удэ, ул. Смолина, 14
168	Дом [illegible]	начало XX в.	Республика Бурятия, г. Улан-Удэ, ул. Смолина, 15
169	Дом жилой	к. XIX в.	Республика Бурятия, г. Улан-Удэ, ул. Смолина, 20
170	Дом, где с 5 февраля по 20 августа 1918 г. размещались Прибайкальский комитет большевиков и Исполком Советов Прибайкалья	1918 г.	Республика Бурятия, г. Улан-Удэ, ул. Смолина, 25, учебный корпус
171	Дом мещанина Фомина П.Д.	к. XIX в. – н. XX в.	Республика Бурятия, г. Улан-Удэ, ул. Смолина, 28
172	Дом крестьянина Фомина Е.	к. XIX в.	Республика Бурятия, г. Улан-Удэ, ул. Смолина, 31, литер А
173	Дом, где с марта 1917 г. по 5 февраля 1918 г. работал Верхнеудинский комитет РСДРП и Совет рабочих, солдатских и крестьянских депутатов	1917-1918 гг.	Республика Бурятия, г. Улан-Удэ, ул. Смолина, 34/1
174	Усадьба мещанина [illegible] С.С.	к. XIX в.	Республика Бурятия, г. Улан-Удэ, ул. Смолина, 34, литер Б, 34-Б
175	Дом	к. XIX в.	Республика Бурятия, г. Улан-Удэ, ул. Смолина, 34 литер Б
176	Жилой деревянный дом горожанина начала XX века (типовой долгоустроенный № 2)	начало XX в.	Республика Бурятия, г. Улан-Удэ, ул. Смолина, 35/1 и 35/2
177	Усадьба Лобанова	к. XIX в.	Республика Бурятия, г. Улан-Удэ, ул. Смолина, 37
178	Торговая лавка	к. XIX в.	Республика Бурятия, г. Улан-Удэ, ул. Смолина, 37
179	Флигель	к. XIX в. – к. XX в.	Республика Бурятия, г. Улан-Удэ, ул. Смолина, 37
180	Дом мещанина [illegible]	к. XIX в.	Республика Бурятия, г. Улан-Удэ, ул. Смолина, 24
181	Усадьба	начало XX в.	Республика Бурятия, г. Улан-Удэ, ул. Советская, 11
182	Жилой дом из усадьбы	к. XIX в.	Республика Бурятия, г. Улан-Удэ, ул. Советская, 22
183	Центральный универмаг	1940 г.	Республика Бурятия, г. Улан-Удэ, пл. Революции, 5

ЭКСПЛИКАЦИЯ УТРАЧЕННЫХ ОБЪЕКТОВ КУЛЬТУРНОГО НАСЛЕДИЯ РЕГИОНАЛЬНОГО ЗНАЧЕНИЯ

Номер экспликации	Наименование объекта культурного наследия	Дата строительства/ исторического события	Адрес	Вид объекта/ Видовая принадлежность	Реквизиты документа о постановке на государственную охрану	Реквизиты справки об утрате
1	**«Амбар»** **Примечание:** в составе ансамбля «Усадьба А.М.Жданова», 1900-е г.	1900-е г.	Республика Бурятия, г. Улан-Удэ, ул. Банзарова, 35а	Памятник/Памятник архитектуры и градостроительства	№ 242 от 09.07.1996 г.	№ 158 от 15.12.2017 г.
2	**«Торговая лавка»** **Примечание:** в составе ансамбля «Усадьба Селивановой», н. XX вв.	нач. XX в.	Республика Бурятия, г. Улан-Удэ, ул. Банзарова, 38	Памятник/Памятник архитектуры и градостроительства	№ 242 от 09.07.1996 г.	№ 153 от 15.12.2017 г.
3	**«Завозня»** **Примечание:** в составе ансамбля «Усадьба», конец XIX - начало XX вв.	к. XIX в. - н. XX в	Республика Бурятия, г. Улан-Удэ, ул. Кирова, 25	Памятник/Памятник архитектуры и градостроительства	№ 242 от 09.07.1996 г.	№ 154 от 15.12.2017 г.
4	**«Главный дом»** **Примечание:** в составе ансамбля «Усадьба Лосева», перв. пол. XIX в.	перв. пол. XIX в.	Республика Бурятия, г. Улан-Удэ, ул. Коммунистическая, 20	Памятник/Памятник архитектуры и градостроительства	№ 242 от 09.07.1996 г.	№ 150 от 15.12.2017 г.
5	**«Флигель»** **Примечание:** в составе ансамбля «Усадьба Лосева», перв. пол. XIX в.	перв. пол. XIX в.	Республика Бурятия, г. Улан-Удэ, ул. Коммунистическая, 20	Памятник/Памятник архитектуры и градостроительства	№ 242 от 09.07.1996 г.	№ 151 от 15.12.2017 г.
6	**«Кухня каменная»** **Примечание:** в составе ансамбля «Усадьба Лосева», перв. пол. XIX в.	перв. пол. XIX в.	Республика Бурятия, г. Улан-Удэ, ул. Коммунистическая, 20	Памятник/Памятник архитектуры и градостроительства	№ 242 от 09.07.1996 г.	№ 152 от 15.12.2017 г.
7	**«Дом деревянный, двухэтажный, XIX в.»**	XIX в.	Республика Бурятия, г. Улан-Удэ, ул. Ленина, 36	Памятник/Памятник архитектуры и градостроительства	№ 379 от 29.09.1997 г.	№ 144 от 17.08.2017 г.
8	**«Склады»** **Примечание:** в составе ансамбля «Усадьба купца Немчинова», начало XIX в.	начало XIX в.	Республика Бурятия, г. Улан-Удэ, ул. Свердлова, 13, ул. Ленина, 20	Памятник/Памятник архитектуры и градостроительства	№ 242 от 09.07.1996 г.	№ 159 от 15.12.2017 г.
9	**«Дом Титова А.К.»**	начало XX в.	Республика Бурятия, г. Улан-Удэ, ул. Свердлова, 14-б	Памятник/Памятник архитектуры и градостроительства	№ 242 от 09.07.1996 г.	№ 149 от 04.12.2017 г.
10	**«Флигель»** **Примечание:** в составе ансамбля «Усадьба мещанина Эйрагульского С.С.», к. XIX в.	к. XIX в.	Республика Бурятия, г. Улан-Удэ, ул. Смолина, 34-б	Памятник/Памятник архитектуры и градостроительства	№ 242 от 09.07.1996 г.	№ 155 от 15.12.2017 г.
11	**«Баня-кухня»** **Примечание:** в составе ансамбля «Усадьба мещанина Эйрагульского С.С.», к. XIX в.	к. XIX в.	Республика Бурятия, г. Улан-Удэ, ул. Смолина, 34-б	Памятник/Памятник архитектуры и градостроительства	№ 242 от 09.07.1996 г.	№ 156 от 15.12.2017 г.
12	**«Конюшня»** **Примечание:** в составе ансамбля «Усадьба мещанина Эйрагульского С.С.», к. XIX в.	к. XIX в.	Республика Бурятия, г. Улан-Удэ, ул. Смолина, 34-б	Памятник/Памятник архитектуры и градостроительства	№ 242 от 09.07.1996 г.	№ 157 от 15.12.2017 г.
13	**«Паровая мельница купца Родовского»**	нач. XX в.	Республика Бурятия, г. Улан-Удэ, ул. Кирова, 13	Памятник/Памятник архитектуры и градостроительства	№ 242 от 09.07.1996 г.	№ 138 от 11.08.2017 г.

1.3. Карта (схема) границ территорий регламентных участков в границах территории достопримечательного места (на карте кадастрового деления). Лист 4



1.4. Описание и перечень координат границ территорий регламентных участков в границах территории Достопримечательного места

I. Описание и перечень координат границ территорий регламентных участков режима Р-1 в границах территории достопримечательного места

Описание местоположения границ
Участок Р-1-1

(наименование объекта, местоположение границ которого описано (далее – объект)

Раздел 1

Сведения об объекте				
N п/п	Характеристики объекта	Описание характеристик		
1	2	3		
1	Местоположение объекта	Республика Бурятия, г. Улан-Удэ		
2	Площадь объекта +/- величина погрешности определения площади (Р +/- Дельта Р)	351 ± 7		
3	Иные характеристики объекта	Прохождение границы		Описание прохождения границы
		от точки	до точки	
		1	2	На север- 21,65 м;
		2	3	На восток- 16,25 м;
		3	4	На юг- 21,52 м;
		4	1	На запад в исходную точку- 16,25 м.

Раздел 2

Сведения о местоположении границ объекта					
1. Система координат МСК-03 (местная), Зона № 4					
2. Сведения о характерных точках границ объекта					
Обозначение характерных точек границ	Координаты, м		Метод определения координат характерной точки	Средняя квадратическая погрешность положения характерной точки (Mt), м	Описание обозначения точки на местности (при наличии)
	X	Y			
1	2	3	4	5	6
1	**533423.67**	**4150448.77**	Геодезический	0,1	-
2	**533445.32**	**4150448.64**	Геодезический	0,1	-
3	**533445.20**	**4150464.89**	Геодезический	0,1	-
4	**533423.68**	**4150465.02**	Геодезический	0,1	-
1	**533423.67**	**4150448.77**	Геодезический	0,1	-
3. Сведения о характерных точках части (частей) границы объекта					
Обозначение характерных точек части границы	Координаты, м		Метод определения координат характерной точки	Средняя квадратическая погрешность положения характерной точки (Mt), м	Описание обозначения точки на местности (при наличии)
	X	Y			
1	2	3	4	5	6
Часть № 1					
-	-	-	-	-	-

Раздел 4

План границ объекта

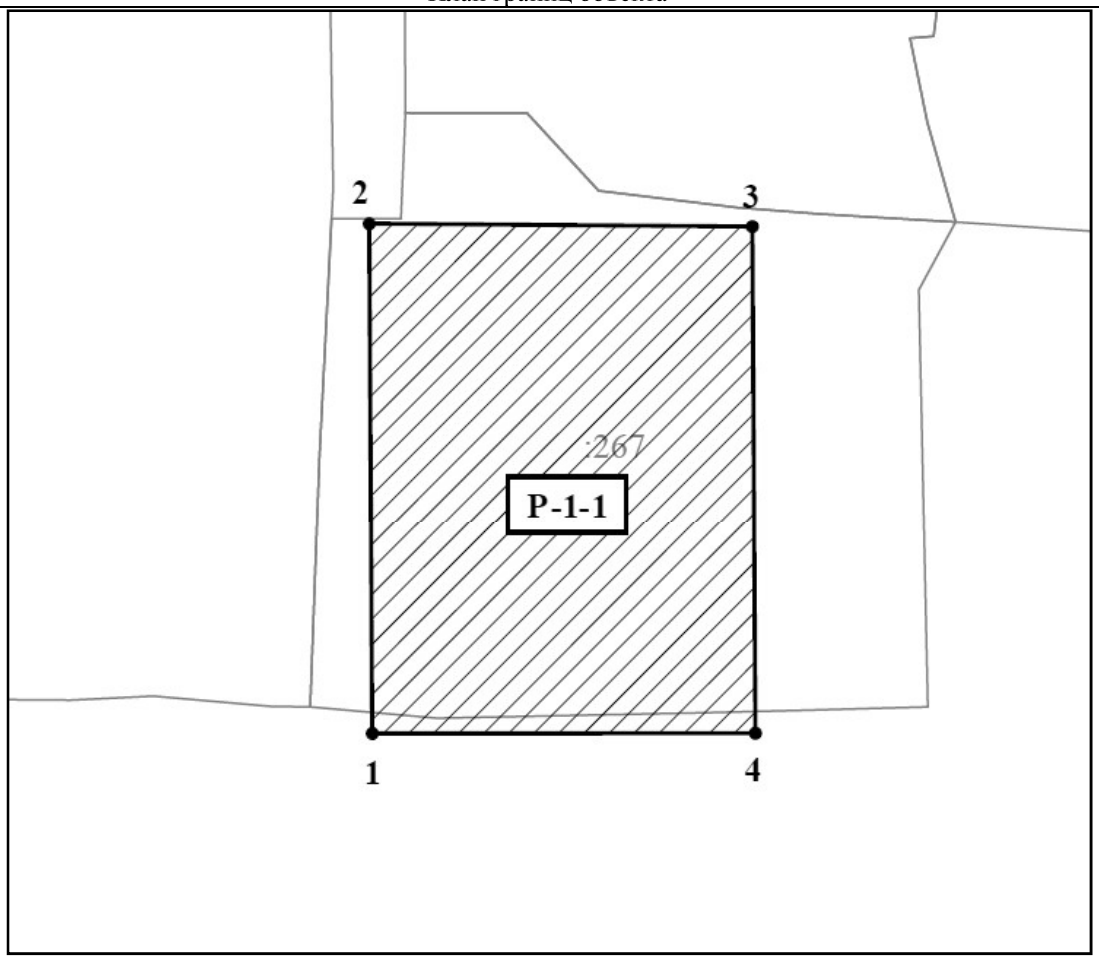

Масштаб 1:500

Используемые условные знаки и обозначения:

- границы участка

●1 - обозначение характерной (поворотной) точки

Описание местоположения границ
Участок Р-1-2

(наименование объекта, местоположение границ которого описано (далее – объект)

Раздел 1

Сведения об объекте				
N п/п	Характеристики объекта	Описание характеристик		
1	2	3		
1	Местоположение объекта	Республика Бурятия, г. Улан-Удэ		
2	Площадь объекта +/- величина погрешности определения площади (Р +/- Дельта Р)	330 ± 6		
3	Иные характеристики объекта	Прохождение границы		Описание прохождения границы
		от точки	до точки	
		5	6	На север- 16,50 м;
		6	7	На восток- 19,99 м;
		7	8	На юг- 16,51 м;
		8	5	На запад в исходную точку- 20,00м.

Раздел 2

Сведения о местоположении границ объекта					
1. Система координат МСК-03 (местная), Зона № 4					
2. Сведения о характерных точках границ объекта					
Обозначение характерных точек границ	Координаты, м		Метод определения координат характерной точки	Средняя квадратическая погрешность положения характерной точки (Mt), м	Описание обозначения точки на местности (при наличии)
	X	Y			
1	2	3	4	5	6
5	**533424.24**	**4150388.37**	Геодезический	0,1	-
6	**533440.74**	**4150388.71**	Геодезический	0,1	-
7	**533440.34**	**4150408.70**	Геодезический	0,1	-
8	**533423.83**	**4150408.37**	Геодезический	0,1	-
5	**533424.24**	**4150388.37**	Геодезический	0,1	-
3. Сведения о характерных точках части (частей) границы объекта					
Обозначение характерных точек части границы	Координаты, м		Метод определения координат характерной точки	Средняя квадратическая погрешность положения характерной точки (Mt), м	Описание обозначения точки на местности (при наличии)
	X	Y			
1	2	3	4	5	6
Часть № 1					
-	-	-	-	-	-

Раздел 4

План границ объекта

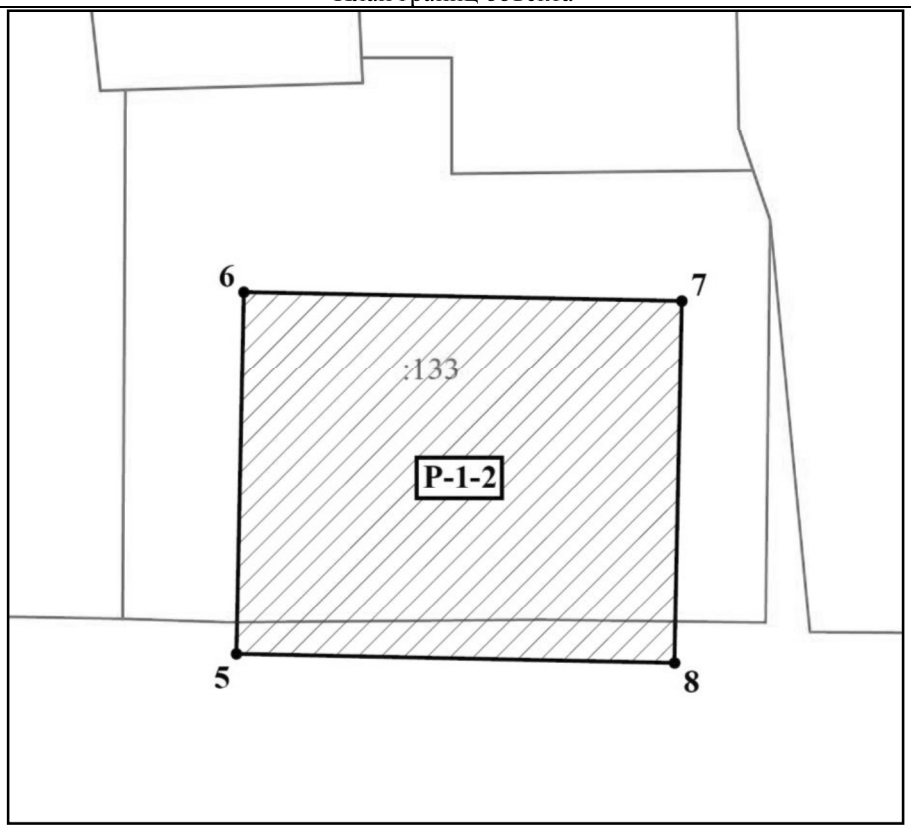

Масштаб 1:400

Используемые условные знаки и обозначения:

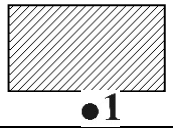

- границы участка

- обозначение характерной (поворотной) точки

Описание местоположения границ
Участок Р-1-3

(наименование объекта, местоположение границ которого описано (далее – объект)

Раздел 1

Сведения об объекте				
N п/п	Характеристики объекта	Описание характеристик		
1	2	3		
1	Местоположение объекта	Республика Бурятия, г. Улан-Удэ		
2	Площадь объекта +/- величина погрешности определения площади (Р +/- Дельта Р)	432 ± 7		
3	Иные характеристики объекта	Прохождение границы		Описание прохождения границы
		от точки	до точки	
		9	10	На восток- 21,58 м;
		10	11	На юг- 19,89 м;
		11	12	На запад- 21,59 м;
		12	9	На север в исходную точку- 20,12 м.

Раздел 2

Сведения о местоположении границ объекта					
1. Система координат МСК-03 (местная), Зона № 4					
2. Сведения о характерных точках границ объекта					
Обозначение характерных точек границ	Координаты, м		Метод определения координат характерной точки	Средняя квадратическая погрешность положения характерной точки (Mt), м	Описание обозначения точки на местности (при наличии)
	X	Y			
1	2	3	4	5	6
9	**533446.57**	**4150331.22**	Геодезический	0,1	-
10	**533445.90**	**4150352.79**	Геодезический	0,1	-
11	**533426.01**	**4150352.39**	Геодезический	0,1	-
12	**533426.45**	**4150330.80**	Геодезический	0,1	-
9	**533446.57**	**4150331.22**	Геодезический	0,1	-
3. Сведения о характерных точках части (частей) границы объекта					
Обозначение характерных точек части границы	Координаты, м		Метод определения координат характерной точки	Средняя квадратическая погрешность положения характерной точки (Mt), м	Описание обозначения точки на местности (при наличии)
	X	Y			
1	2	3	4	5	6
Часть № 1					
-	-	-	-	-	-

Раздел 4

План границ объекта

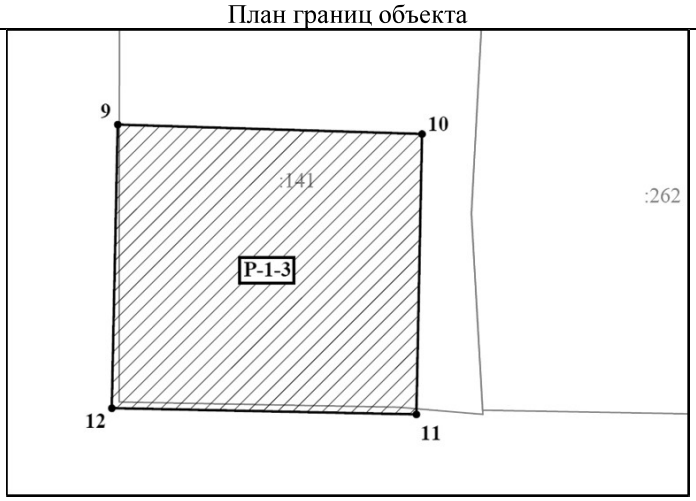

Масштаб 1:500

Используемые условные знаки и обозначения:

- границы участка

●1 - обозначение характерной (поворотной) точки

Описание местоположения границ
Участок Р-1-4

(наименование объекта, местоположение границ которого описано (далее – объект)

Раздел 1

Сведения об объекте				
N п/п	Характеристики объекта	Описание характеристик		
1	2	3		
1	Местоположение объекта	Республика Бурятия, г. Улан-Удэ		
2	Площадь объекта +/- величина погрешности определения площади (Р +/- Дельта Р)	170 ± 5		
3	Иные характеристики объекта	Прохождение границы		Описание прохождения границы
		от точки	до точки	
		13	14	На юго-восток- 13,12 м;
		14	15	На юго-запад- 12,85 м;
		15	16	На северо-запад- 13,16 м;
		16	13	На северо-восток в исходную точку- 12,97 м.

Раздел 2

Сведения о местоположении границ объекта					
1. Система координат МСК-03 (местная), Зона № 4					
2. Сведения о характерных точках границ объекта					
Обозначение характерных точек границ	Координаты, м		Метод определения координат характерной точки	Средняя квадратическая погрешность положения характерной точки (Mt), м	Описание обозначения точки на местности (при наличии)
	X	Y			
1	2	3	4	5	6
13	**533449.18**	**4150274.18**	Геодезический	0,1	-
14	**533445.38**	**4150286.74**	Геодезический	0,1	-
15	**533432.92**	**4150283.60**	Геодезический	0,1	-
16	**533436.61**	**4150270.97**	Геодезический	0,1	-
13	**533449.18**	**4150274.18**	Геодезический	0,1	-
3. Сведения о характерных точках части (частей) границы объекта					
Обозначение характерных точек части границы	Координаты, м		Метод определения координат характерной точки	Средняя квадратическая погрешность положения характерной точки (Mt), м	Описание обозначения точки на местности (при наличии)
	X	Y			
1	2	3	4	5	6
Часть № 1					
-	-	-	-	-	-

Раздел 4

План границ объекта

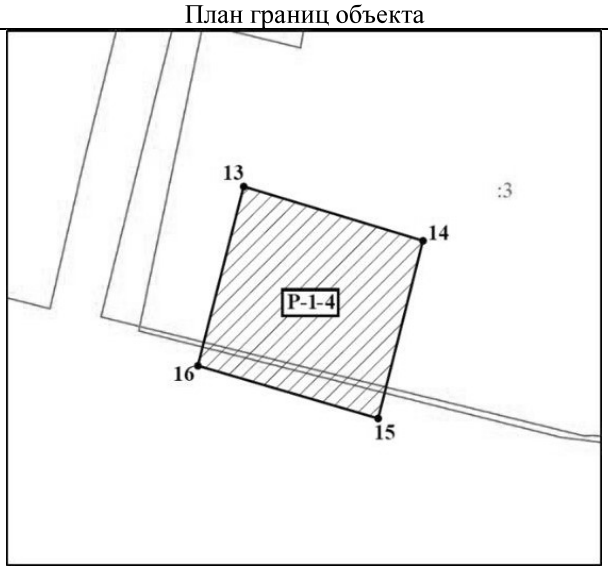

Масштаб 1:500

Используемые условные знаки и обозначения:

- границы участка

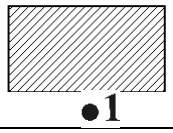

- обозначение характерной (поворотной) точки

Описание местоположения границ
Участок Р-1-5

(наименование объекта, местоположение границ которого описано (далее – объект)

Раздел 1

Сведения об объекте				
N п/п	Характеристики объекта	Описание характеристик		
1	2	3		
1	Местоположение объекта	Республика Бурятия, г. Улан-Удэ		
2	Площадь объекта +/- величина погрешности определения площади (Р +/- Дельта Р)	220 ± 5		
3	Иные характеристики объекта	Прохождение границы		Описание прохождения границы
		от точки	до точки	
		17	18	На юго-восток- 16,01 м;
		18	19	На юго-запад- 2,45 м;
		19	20	На юго-восток- 1,81 м;
		20	21	На юго-запад- 10,15 м;
		21	22	На северо-запад- 18,00 м;
		22	17	На северо-восток в исходную точку- 12,50 м.

Раздел 2

Сведения о местоположении границ объекта					
1. Система координат МСК-03 (местная), Зона № 4					
2. Сведения о характерных точках границ объекта					
Обозначение характерных точек границ	Координаты, м		Метод определения координат характерной точки	Средняя квадратическая погрешность положения характерной точки (Mt), м	Описание обозначения точки на местности (при наличии)
	X	Y			
1	2	3	4	5	6
17	**533481.77**	**4150139.85**	Геодезический	0,1	-
18	**533477.61**	**4150155.31**	Геодезический	0,1	-
19	**533475.23**	**4150154.74**	Геодезический	0,1	-
20	**533474.76**	**4150156.49**	Геодезический	0,1	-
21	**533464.94**	**4150153.94**	Геодезический	0,1	-
22	**533469.71**	**4150136.58**	Геодезический	0,1	-
17	**533481.77**	**4150139.85**	Геодезический	0,1	-
3. Сведения о характерных точках части (частей) границы объекта					
Обозначение характерных точек части границы	Координаты, м		Метод определения координат характерной точки	Средняя квадратическая погрешность положения характерной точки (Mt), м	Описание обозначения точки на местности (при наличии)
	X	Y			
1	2	3	4	5	6
Часть № 1					
-	-	-	-	-	-

Раздел 4

План границ объекта

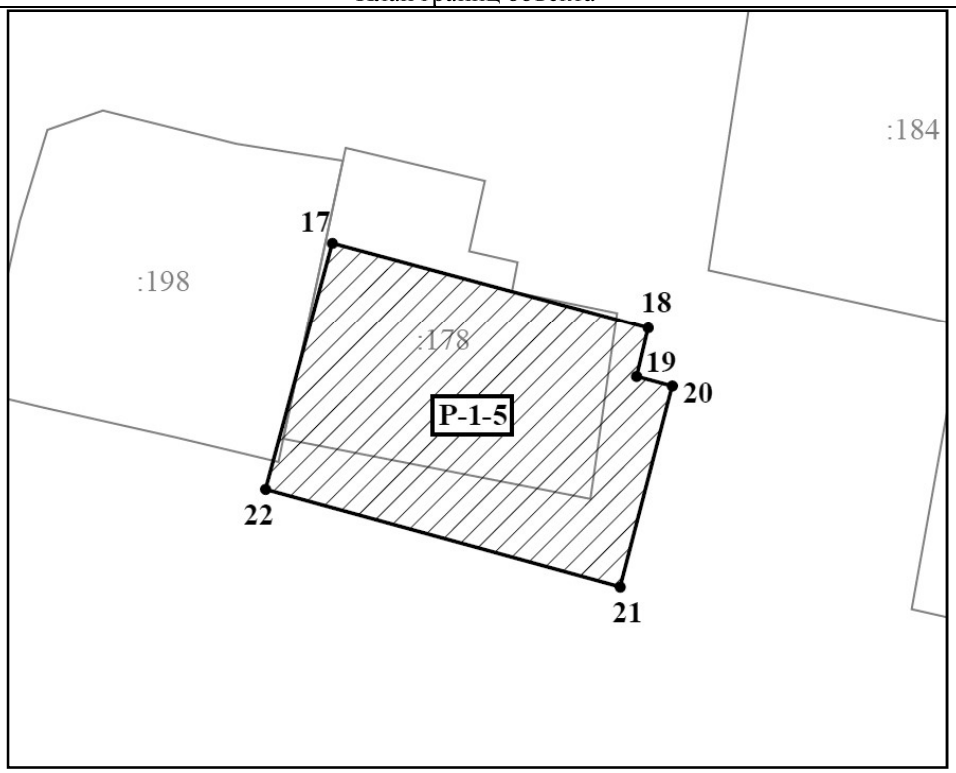

Масштаб 1:500

Используемые условные знаки и обозначения:

- границы участка

1 - обозначение характерной (поворотной) точки

Описание местоположения границ
Участок Р-1-6

(наименование объекта, местоположение границ которого описано (далее – объект)

Раздел 1

Сведения об объекте				
N п/п	Характеристики объекта	Описание характеристик		
1	2	3		
1	Местоположение объекта	Республика Бурятия, г. Улан-Удэ		
2	Площадь объекта +/- величина погрешности определения площади (Р +/- Дельта Р)	182 ± 5		
3	Иные характеристики объекта	Прохождение границы		Описание прохождения границы
		от точки	до точки	
		23	24	На юго-восток- 11,00 м;
		24	25	На юго-запад- 16,50 м;
		25	26	На северо-запад- 11,01 м;
		26	23	На северо-восток в исходную точку- 16,49 м.

Раздел 2

Сведения о местоположении границ объекта					
1. Система координат МСК-03 (местная), Зона № 4					
2. Сведения о характерных точках границ объекта					
Обозначение характерных точек границ	Координаты, м		Метод определения координат характерной точки	Средняя квадратическая погрешность положения характерной точки (Mt), м	Описание обозначения точки на местности (при наличии)
	X	Y			
1	2	3	4	5	6
23	**533489.27**	**4150126.56**	Геодезический	0,1	-
24	**533486.38**	**4150137.17**	Геодезический	0,1	-
25	**533470.42**	**4150132.98**	Геодезический	0,1	-
26	**533473.32**	**4150122.36**	Геодезический	0,1	-
23	**533489.27**	**4150126.56**	Геодезический	0,1	-
3. Сведения о характерных точках части (частей) границы объекта					
Обозначение характерных точек части границы	Координаты, м		Метод определения координат характерной точки	Средняя квадратическая погрешность положения характерной точки (Mt), м	Описание обозначения точки на местности (при наличии)
	X	Y			
1	2	3	4	5	6
Часть № 1					
-	-	-	-	-	-

Раздел 4

План границ объекта

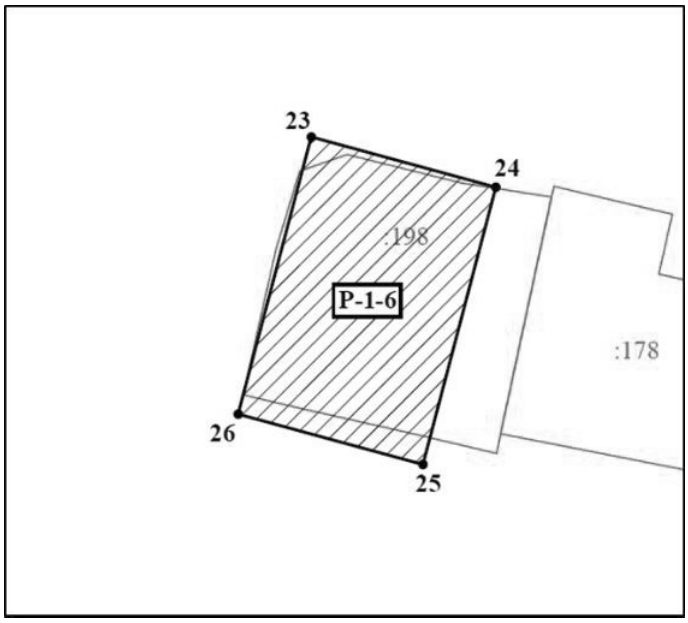

Масштаб 1:500

Используемые условные знаки и обозначения:

- границы участка

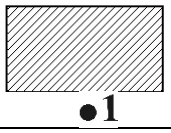

- обозначение характерной (поворотной) точки

Описание местоположения границ
Участок Р-1-7

(наименование объекта, местоположение границ которого описано (далее – объект)

Раздел 1

Сведения об объекте				
N п/п	Характеристики объекта	Описание характеристик		
1	2	3		
1	Местоположение объекта	Республика Бурятия, г. Улан-Удэ		
2	Площадь объекта +/- величина погрешности определения площади (Р +/- Дельта Р)	322 ± 6		
3	Иные характеристики объекта	Прохождение границы		Описание прохождения границы
		от точки	до точки	
		27	28	На юго-восток- 16,99 м;
		28	29	На юго-запад- 19,00 м;
		29	30	На северо-запад- 17,00 м;
		30	27	На северо-восток в исходную точку- 18,95 м.

Раздел 2

Сведения о местоположении границ объекта					
1. Система координат МСК-03 (местная), Зона № 4					
2. Сведения о характерных точках границ объекта					
Обозначение характерных точек границ	Координаты, м		Метод определения координат характерной точки	Средняя квадратическая погрешность положения характерной точки (Mt), м	Описание обозначения точки на местности (при наличии)
	X	Y			
1	2	3	4	5	6
27	**533496.57**	**4150105.41**	Геодезический	0,1	-
28	**533492.75**	**4150121.96**	Геодезический	0,1	-
29	**533474.17**	**4150117.99**	Геодезический	0,1	-
30	**533478.04**	**4150101.44**	Геодезический	0,1	-
27	**533496.57**	**4150105.41**	Геодезический	0,1	-
3. Сведения о характерных точках части (частей) границы объекта					
Обозначение характерных точек части границы	Координаты, м		Метод определения координат характерной точки	Средняя квадратическая погрешность положения характерной точки (Mt), м	Описание обозначения точки на местности (при наличии)
	X	Y			
1	2	3	4	5	6
Часть № 1					
-	-	-	-	-	-

Раздел 4

План границ объекта

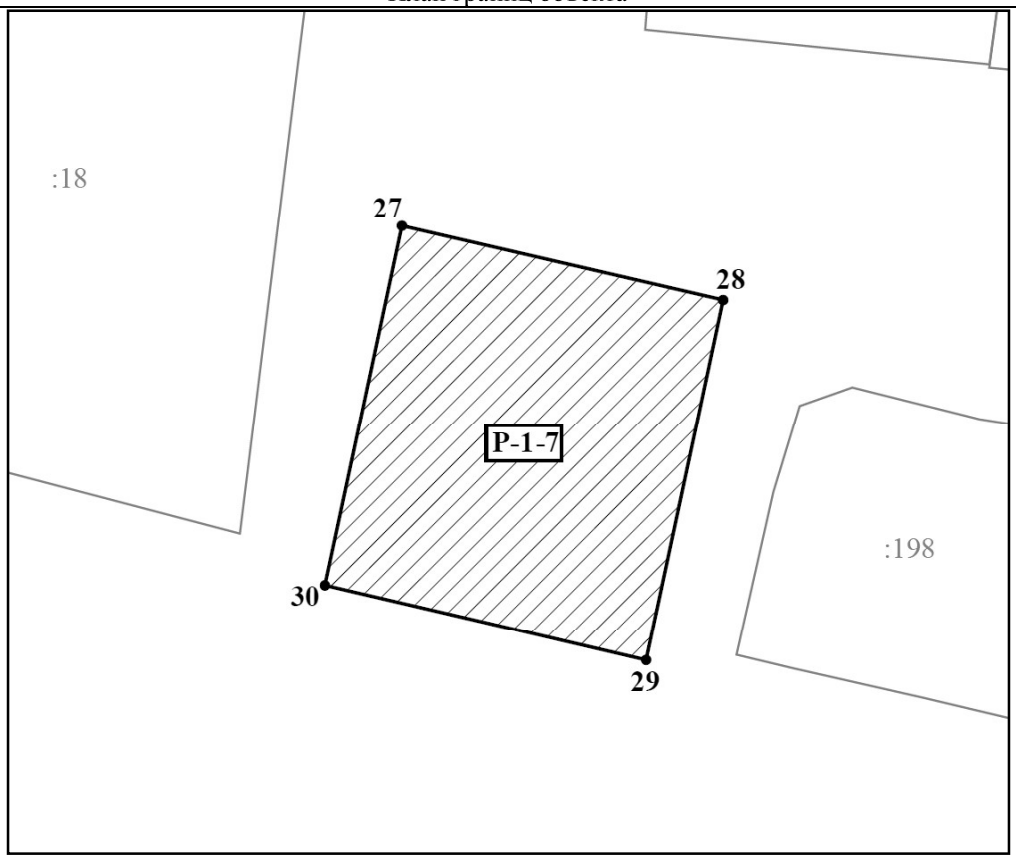

Масштаб 1:500

Используемые условные знаки и обозначения:

- границы участка

1 - обозначение характерной (поворотной) точки

Описание местоположения границ
Участок Р-1-8

(наименование объекта, местоположение границ которого описано (далее – объект)

Раздел 1

Сведения об объекте				
N п/п	Характеристики объекта	Описание характеристик		
1	2	3		
1	Местоположение объекта	Республика Бурятия, г. Улан-Удэ		
2	Площадь объекта +/- величина погрешности определения площади (Р +/- Дельта Р)	107 ± 4		
3	Иные характеристики объекта	Прохождение границы		Описание прохождения границы
		от точки	до точки	
		31	32	На юго-восток- 11,10 м;
		32	33	На юго-запад- 9,62 м;
		33	34	На северо-запад- 11,20 м;
		34	31	На северо-восток в исходную точку- 9,64 м.

Раздел 2

Сведения о местоположении границ объекта					
1. Система координат МСК-03 (местная), Зона № 4					
2. Сведения о характерных точках границ объекта					
Обозначение характерных точек границ	Координаты, м		Метод определения координат характерной точки	Средняя квадратическая погрешность положения характерной точки (Mt), м	Описание обозначения точки на местности (при наличии)
	X	Y			
1	2	3	4	5	6
31	**533517.69**	**4149982.37**	Геодезический	0,1	-
32	**533515.19**	**4149993.18**	Геодезический	0,1	-
33	**533505.83**	**4149990.98**	Геодезический	0,1	-
34	**533508.33**	**4149980.06**	Геодезический	0,1	-
31	**533517.69**	**4149982.37**	Геодезический	0,1	-
3. Сведения о характерных точках части (частей) границы объекта					
Обозначение характерных точек части границы	Координаты, м		Метод определения координат характерной точки	Средняя квадратическая погрешность положения характерной точки (Mt), м	Описание обозначения точки на местности (при наличии)
	X	Y			
1	2	3	4	5	6
Часть № 1					
-	-	-	-	-	-

Раздел 4

План границ объекта

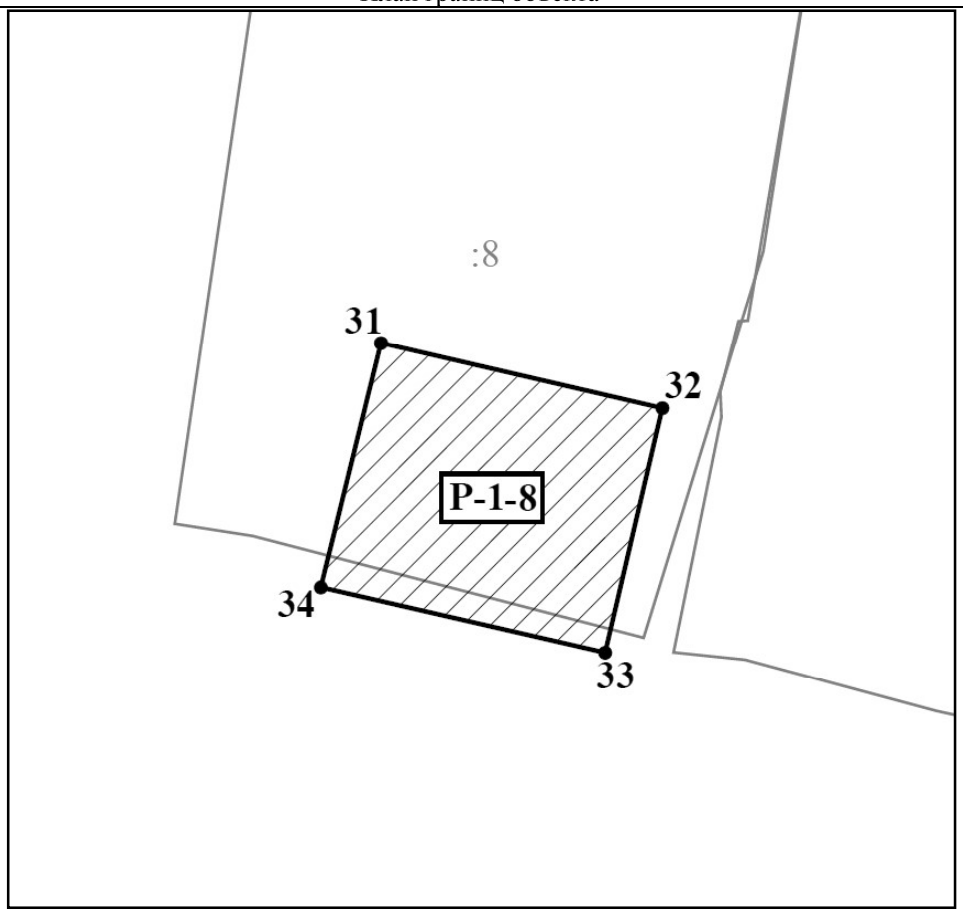

Масштаб 1:400

Используемые условные знаки и обозначения:

- границы участка

●1 - обозначение характерной (поворотной) точки

Описание местоположения границ
Участок Р-1-9

(наименование объекта, местоположение границ которого описано (далее – объект)

Раздел 1

Сведения об объекте				
N п/п	Характеристики объекта	Описание характеристик		
1	2	3		
1	Местоположение объекта	Республика Бурятия, г. Улан-Удэ		
2	Площадь объекта +/- величина погрешности определения площади (Р +/- Дельта Р)	233 ± 5		
3	Иные характеристики объекта	Прохождение границы		Описание прохождения границы
		от точки	до точки	
		35	36	На восток- 10,85 м;
		36	37	На юг- 1,49 м;
		37	38	На юг- 19,77 м;
		38	39	На запад- 11,02 м;
		39	35	На север в исходную точку- 21,42 м.

Раздел 2

Сведения о местоположении границ объекта					
1. Система координат МСК-03 (местная), Зона № 4					
2. Сведения о характерных точках границ объекта					
Обозначение характерных точек границ	Координаты, м		Метод определения координат характерной точки	Средняя квадратическая погрешность положения характерной точки (Mt), м	Описание обозначения точки на местности (при наличии)
	X	Y			
1	2	3	4	5	6
35	**533513.10**	**4150465.66**	Геодезический	0,1	-
36	**533512.73**	**4150476.50**	Геодезический	0,1	-
37	**533511.24**	**4150476.47**	Геодезический	0,1	-
38	**533491.47**	**4150476.10**	Геодезический	0,1	-
39	**533491.69**	**4150465.08**	Геодезический	0,1	-
35	**533513.10**	**4150465.66**	Геодезический	0,1	
3. Сведения о характерных точках части (частей) границы объекта					
Обозначение характерных точек части границы	Координаты, м		Метод определения координат характерной точки	Средняя квадратическая погрешность положения характерной точки (Mt), м	Описание обозначения точки на местности (при наличии)
	X	Y			
1	2	3	4	5	6
Часть № 1					
-	-	-	-	-	-

Раздел 4

План границ объекта

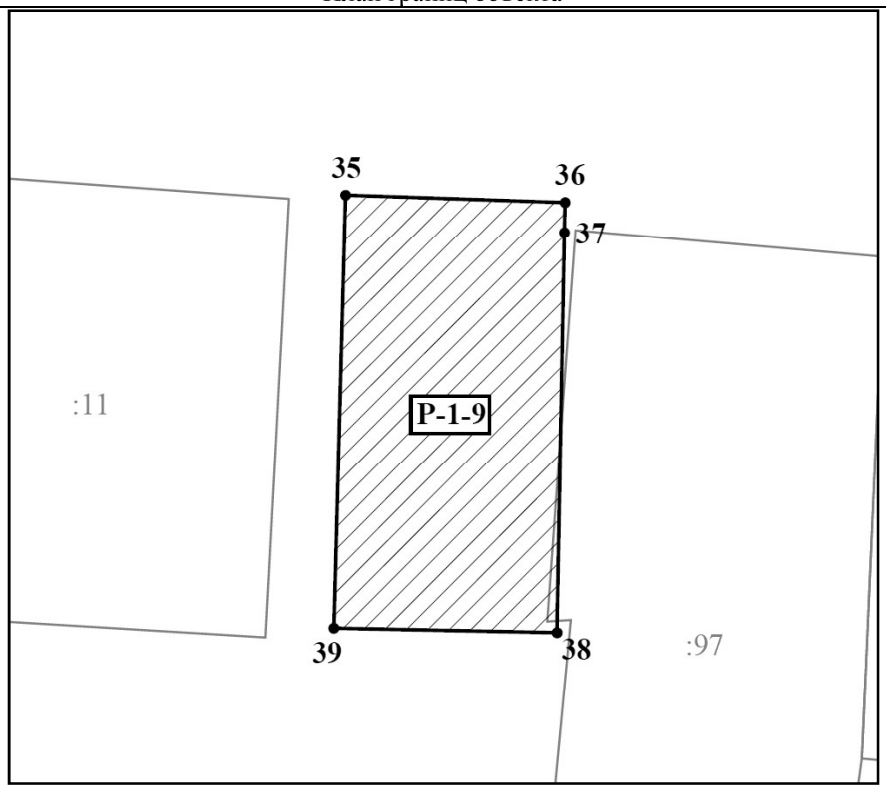

Масштаб 1:500

Используемые условные знаки и обозначения:

- границы участка

●1 - обозначение характерной (поворотной) точки

Описание местоположения границ
Участок Р-1-10

(наименование объекта, местоположение границ которого описано (далее – объект)

Раздел 1

Сведения об объекте				
N п/п	Характеристики объекта	Описание характеристик		
1	2	3		
1	Местоположение объекта	Республика Бурятия, г. Улан-Удэ		
2	Площадь объекта +/- величина погрешности определения площади (Р +/- Дельта Р)	298 ± 6		
3	Иные характеристики объекта	Прохождение границы		Описание прохождения границы
		от точки	до точки	
		40	41	На северо-восток- 16,65 м;
		41	42	На юго-восток- 17,52 м;
		42	43	На юго-запад- 17,41 м;
		43	40	На северо-запад в исходную точку -

Раздел 2

Сведения о местоположении границ объекта					
1. Система координат МСК-03 (местная), Зона № 4					
2. Сведения о характерных точках границ объекта					
Обозначение характерных точек границ	Координаты, м		Метод определения координат характерной точки	Средняя квадратическая погрешность положения характерной точки (Mt), м	Описание обозначения точки на местности (при наличии)
	X	Y			
1	2	3	4	5	6
40	**533498.68**	**4150442.82**	Геодезический	0,1	-
41	**533515.27**	**4150444.27**	Геодезический	0,1	-
42	**533514.01**	**4150461.74**	Геодезический	0,1	-
43	**533496.67**	**4150460.22**	Геодезический	0,1	-
40	**533498.68**	**4150442.82**	Геодезический	0,1	-
3. Сведения о характерных точках части (частей) границы объекта					
Обозначение характерных точек части границы	Координаты, м		Метод определения координат характерной точки	Средняя квадратическая погрешность положения характерной точки (Mt), м	Описание обозначения точки на местности (при наличии)
	X	Y			
1	2	3	4	5	6
Часть № 1					
-	-	-	-	-	-

Раздел 4

План границ объекта

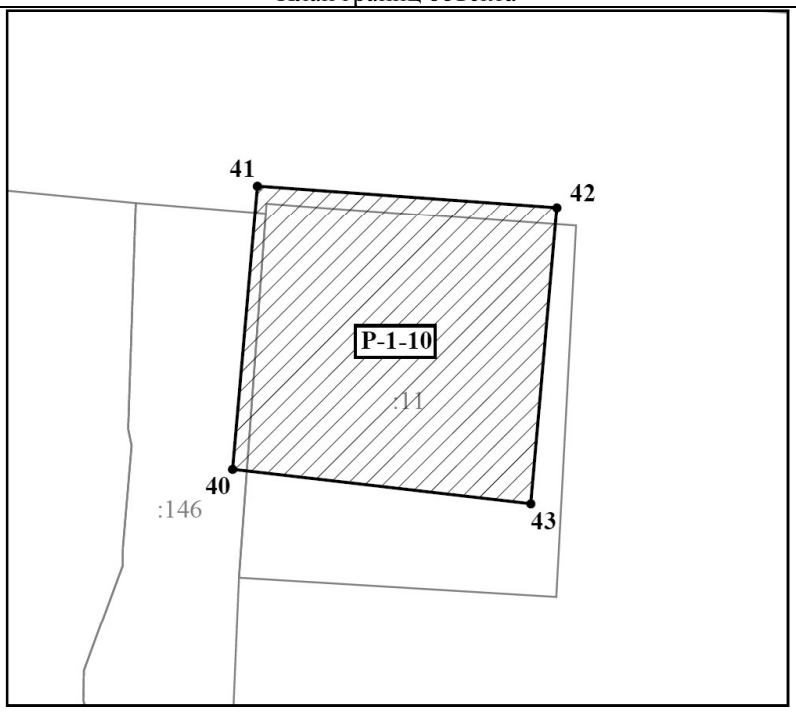

Масштаб 1:500

Используемые условные знаки и обозначения:

- границы участка

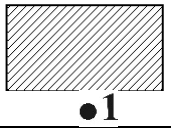

- обозначение характерной (поворотной) точки

Описание местоположения границ
Участок Р-1-11

(наименование объекта, местоположение границ которого описано (далее – объект)

Раздел 1

Сведения об объекте				
N п/п	Характеристики объекта	Описание характеристик		
1	2	3		
1	Местоположение объекта	Республика Бурятия, г. Улан-Удэ		
2	Площадь объекта +/- величина погрешности определения площади (Р +/- Дельта Р)	503 ± 8		
3	Иные характеристики объекта	Прохождение границы		Описание прохождения границы
		от точки	до точки	
		44	45	На юго-восток- 24,50 м;
		45	46	На юго-запад- 20,50 м;
		46	47	На северо-запад- 24,50 м;
		47	44	На северо-восток в исходную точку- 20,54 м.

Раздел 2

Сведения о местоположении границ объекта					
1. Система координат МСК-03 (местная), Зона № 4					
2. Сведения о характерных точках границ объекта					
Обозначение характерных точек границ	Координаты, м		Метод определения координат характерной точки	Средняя квадратическая погрешность положения характерной точки (Mt), м	Описание обозначения точки на местности (при наличии)
	X	Y			
1	2	3	4	5	6
44	**533522.67**	**4150357.06**	Геодезический	0,1	-
45	**533520.76**	**4150381.49**	Геодезический	0,1	-
46	**533500.31**	**4150380.02**	Геодезический	0,1	-
47	**533502.18**	**4150355.59**	Геодезический	0,1	-
44	**533522.67**	**4150357.06**	Геодезический	0,1	-
3. Сведения о характерных точках части (частей) границы объекта					
Обозначение характерных точек части границы	Координаты, м		Метод определения координат характерной точки	Средняя квадратическая погрешность положения характерной точки (Mt), м	Описание обозначения точки на местности (при наличии)
	X	Y			
1	2	3	4	5	6
Часть № 1					
-	-	-	-	-	-

Раздел 4

План границ объекта

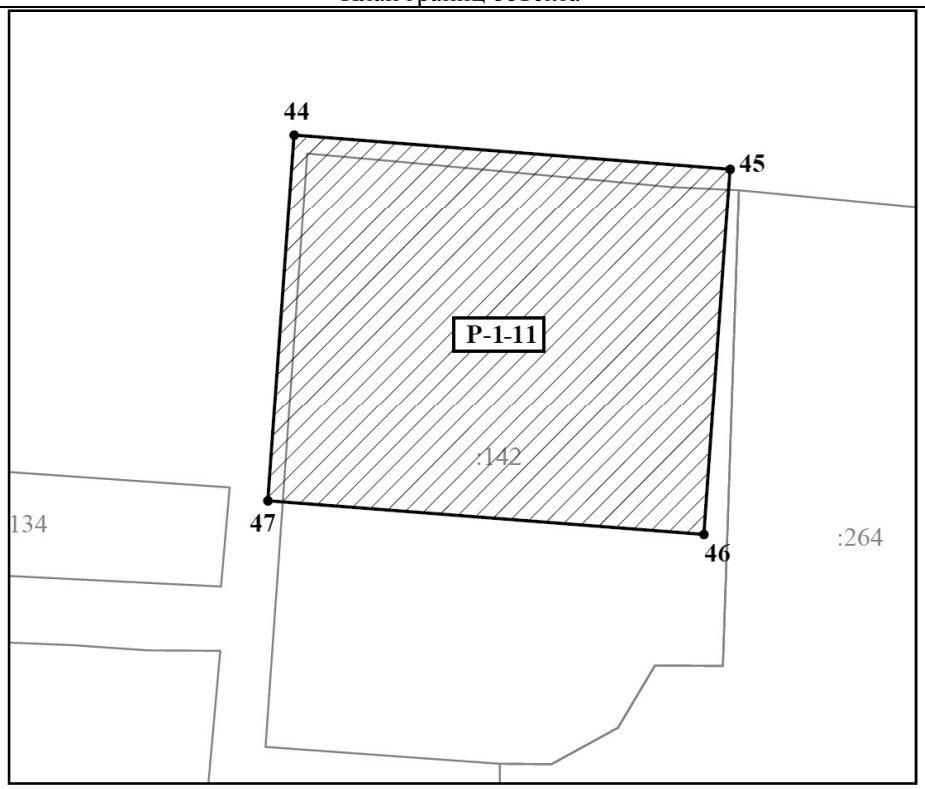

Масштаб 1:500

Используемые условные знаки и обозначения:

- границы участка

●1 - обозначение характерной (поворотной) точки

Описание местоположения границ
Участок Р-1-12

(наименование объекта, местоположение границ которого описано (далее – объект)

Раздел 1

Сведения об объекте				
N п/п	Характеристики объекта	Описание характеристик		
1	2	3		
1	Местоположение объекта	Республика Бурятия, г. Улан-Удэ		
2	Площадь объекта +/- величина погрешности определения площади (Р +/- Дельта Р)	426 ± 7		
3	Иные характеристики объекта	Прохождение границы		Описание прохождения границы
		от точки	до точки	
		48	49	На восток- 23,72 м;
		49	50	На юг- 18,10 м;
		50	51	На запад- 23,68 м;
		51	48	На север в исходную точку- 17,88 м.

Раздел 2

Сведения о местоположении границ объекта					
1. Система координат МСК-03 (местная), Зона № 4					
2. Сведения о характерных точках границ объекта					
Обозначение характерных точек границ	Координаты, м		Метод определения координат характерной точки	Средняя квадратическая погрешность положения характерной точки (Mt), м	Описание обозначения точки на местности (при наличии)
	X	Y			
1	2	3	4	5	6
48	**533523.56**	**4150331.25**	Геодезический	0,1	-
49	**533523.15**	**4150354.97**	Геодезический	0,1	-
50	**533505.05**	**4150354.60**	Геодезический	0,1	-
51	**533505.68**	**4150330.93**	Геодезический	0,1	-
48	**533523.56**	**4150331.25**	Геодезический	0,1	-
3. Сведения о характерных точках части (частей) границы объекта					
Обозначение характерных точек части границы	Координаты, м		Метод определения координат характерной точки	Средняя квадратическая погрешность положения характерной точки (Mt), м	Описание обозначения точки на местности (при наличии)
	X	Y			
1	2	3	4	5	6
Часть № 1					
-	-	-	-	-	-

Раздел 4

План границ объекта

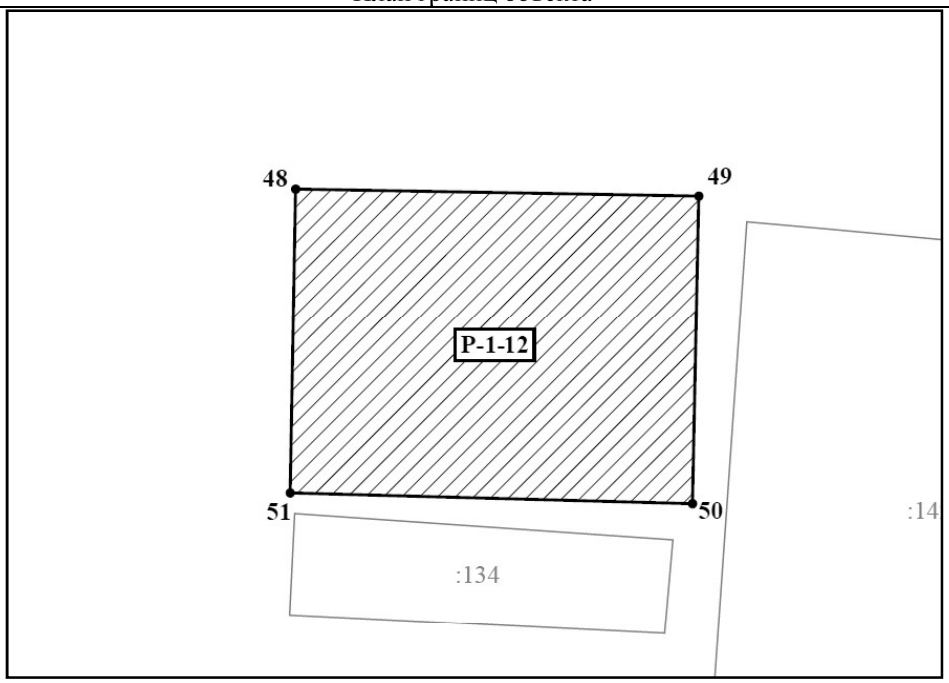

Масштаб 1:500

Используемые условные знаки и обозначения:

- границы участка

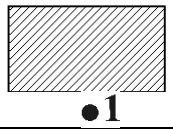

- обозначение характерной (поворотной) точки

Описание местоположения границ
Участок Р-1-13

(наименование объекта, местоположение границ которого описано (далее – объект)

Раздел 1

Сведения об объекте				
N п/п	Характеристики объекта	Описание характеристик		
1	2	3		
1	Местоположение объекта	Республика Бурятия, г. Улан-Удэ		
2	Площадь объекта +/- величина погрешности определения площади (Р +/- Дельта Р)	482 ± 8		
3	Иные характеристики объекта	Прохождение границы		Описание прохождения границы
		от точки	до точки	
		52	53	На юго-восток- 25,17 м;
		53	54	На юго-запад- 19,47 м;
		54	55	На северо-запад- 25,12 м;
		55	52	На северо-восток в исходную точку- 18,84 м.

Раздел 2

Сведения о местоположении границ объекта					
1. Система координат МСК-03 (местная), Зона № 4					
2. Сведения о характерных точках границ объекта					
Обозначение характерных точек границ	Координаты, м		Метод определения координат характерной точки	Средняя квадратическая погрешность положения характерной точки (Mt), м	Описание обозначения точки на местности (при наличии)
	X	Y			
1	2	3	4	5	6
52	**533531.05**	**4150271.55**	Геодезический	0,1	-
53	**533528.91**	**4150296.63**	Геодезический	0,1	-
54	**533509.51**	**4150294.98**	Геодезический	0,1	-
55	**533512.27**	**4150270.01**	Геодезический	0,1	-
52	**533531.05**	**4150271.55**	Геодезический	0,1	-
3. Сведения о характерных точках части (частей) границы объекта					
Обозначение характерных точек части границы	Координаты, м		Метод определения координат характерной точки	Средняя квадратическая погрешность положения характерной точки (Mt), м	Описание обозначения точки на местности (при наличии)
	X	Y			
1	2	3	4	5	6
Часть № 1					
-	-	-	-	-	-

Раздел 4

План границ объекта

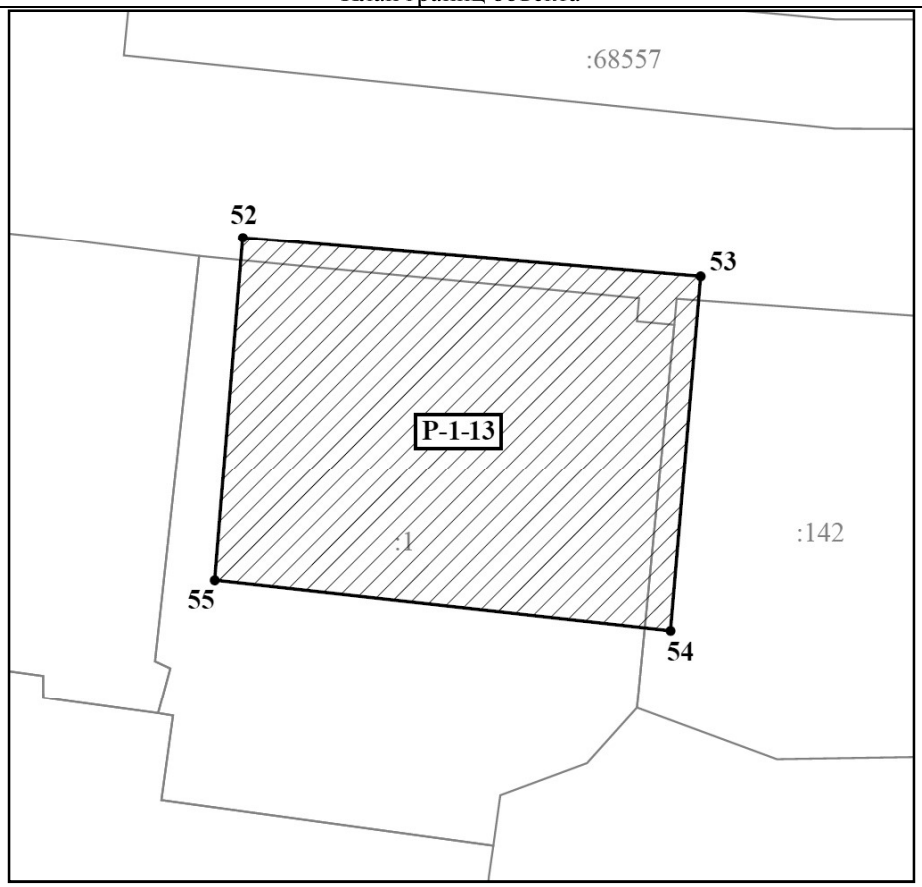

Масштаб 1:500

Используемые условные знаки и обозначения:

- границы участка

1 - обозначение характерной (поворотной) точки

Описание местоположения границ
Участок Р-1-14

(наименование объекта, местоположение границ которого описано (далее – объект)

Раздел 1

<table>
<tr><td colspan="5">Сведения об объекте</td></tr>
<tr><td>N п/п</td><td>Характеристики объекта</td><td colspan="3">Описание характеристик</td></tr>
<tr><td>1</td><td>2</td><td colspan="3">3</td></tr>
<tr><td>1</td><td>Местоположение объекта</td><td colspan="3">Республика Бурятия, г. Улан-Удэ</td></tr>
<tr><td>2</td><td>Площадь объекта +/- величина погрешности определения площади (Р +/- Дельта Р)</td><td colspan="3">339 ± 6</td></tr>
<tr><td rowspan="5">3</td><td rowspan="5">Иные характеристики объекта</td><td colspan="2">Прохождение границы</td><td rowspan="2">Описание прохождения границы</td></tr>
<tr><td>от точки</td><td>до точки</td></tr>
<tr><td>56</td><td>57</td><td>На юго-восток- 13,63 м;</td></tr>
<tr><td>57</td><td>58</td><td>На юго-запад- 24,85 м;</td></tr>
<tr><td>58</td><td>59</td><td>На северо-запад- 13,70 м;</td></tr>
<tr><td>59</td><td>56</td><td>На северо-восток в исходную точку- 24,84 м.</td></tr>
</table>

Раздел 2

<table>
<tr><td colspan="6">Сведения о местоположении границ объекта</td></tr>
<tr><td colspan="6">1. Система координат МСК-03 (местная), Зона № 4</td></tr>
<tr><td colspan="6">2. Сведения о характерных точках границ объекта</td></tr>
<tr><td rowspan="2">Обозначение характерных точек границ</td><td colspan="2">Координаты, м</td><td rowspan="2">Метод определения координат характерной точки</td><td rowspan="2">Средняя квадратическая погрешность положения характерной точки (Mt), м</td><td rowspan="2">Описание обозначения точки на местности (при наличии)</td></tr>
<tr><td>X</td><td>Y</td></tr>
<tr><td>1</td><td>2</td><td>3</td><td>4</td><td>5</td><td>6</td></tr>
<tr><td>56</td><td>533533.62</td><td>4150255.18</td><td>Геодезический</td><td>0,1</td><td>-</td></tr>
<tr><td>57</td><td>533532.19</td><td>4150268.73</td><td>Геодезический</td><td>0,1</td><td>-</td></tr>
<tr><td>58</td><td>533507.46</td><td>4150266.29</td><td>Геодезический</td><td>0,1</td><td>-</td></tr>
<tr><td>59</td><td>533508.91</td><td>4150252.67</td><td>Геодезический</td><td>0,1</td><td>-</td></tr>
<tr><td>56</td><td>533533.62</td><td>4150255.18</td><td>Геодезический</td><td>0,1</td><td>-</td></tr>
<tr><td colspan="6">3. Сведения о характерных точках части (частей) границы объекта</td></tr>
<tr><td rowspan="2">Обозначение характерных точек части границы</td><td colspan="2">Координаты, м</td><td rowspan="2">Метод определения координат характерной точки</td><td rowspan="2">Средняя квадратическая погрешность положения характерной точки (Mt), м</td><td rowspan="2">Описание обозначения точки на местности (при наличии)</td></tr>
<tr><td>X</td><td>Y</td></tr>
<tr><td>1</td><td>2</td><td>3</td><td>4</td><td>5</td><td>6</td></tr>
<tr><td>Часть № 1</td><td></td><td></td><td></td><td></td><td></td></tr>
<tr><td>-</td><td>-</td><td>-</td><td>-</td><td>-</td><td>-</td></tr>
</table>

Раздел 4

План границ объекта

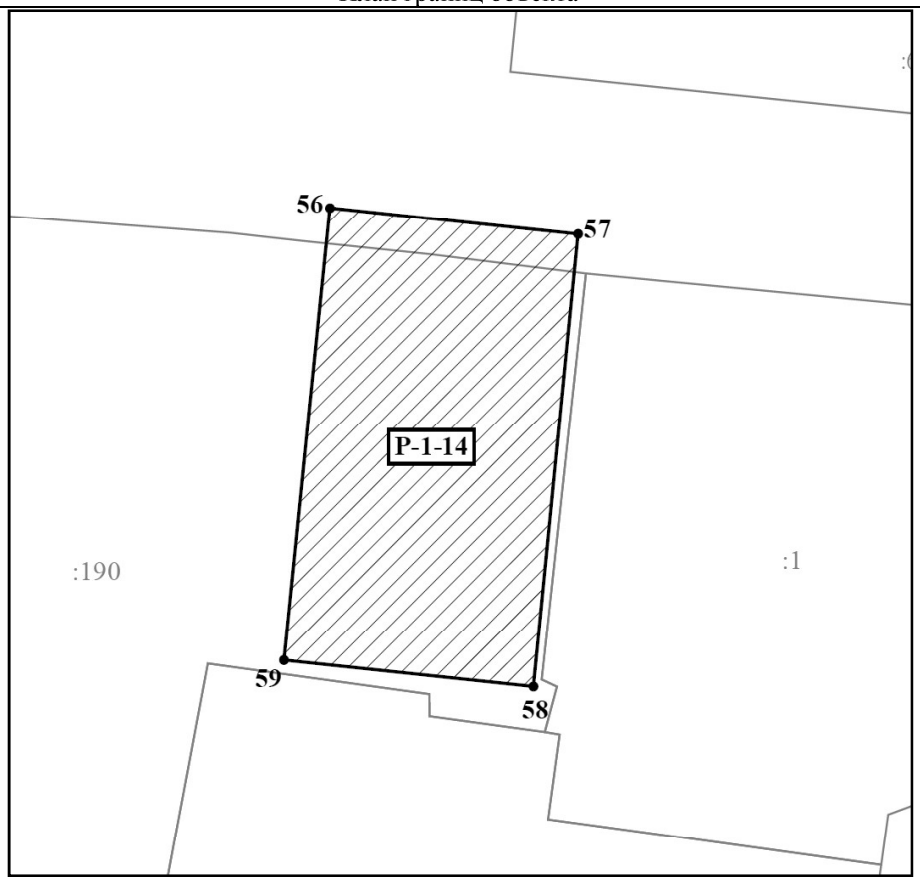

Масштаб 1:500

Используемые условные знаки и обозначения:

- границы участка

1 - обозначение характерной (поворотной) точки

Описание местоположения границ
Участок Р-1-15

(наименование объекта, местоположение границ которого описано (далее – объект)

Раздел 1

Сведения об объекте				
N п/п	Характеристики объекта	Описание характеристик		
1	2	3		
1	Местоположение объекта	Республика Бурятия, г. Улан-Удэ		
2	Площадь объекта +/- величина погрешности определения площади (Р +/- Дельта Р)	142 ± 4		
3	Иные характеристики объекта	Прохождение границы		Описание прохождения границы
		от точки	до точки	
		60	61	На юго-восток- 13,50 м;
		61	62	На юго-запад- 10,49 м;
		62	63	На северо-запад- 13,51 м;
		63	60	На северо-восток в исходную точку- 10,50 м.

Раздел 2

Сведения о местоположении границ объекта					
1. Система координат МСК-03 (местная), Зона № 4					
2. Сведения о характерных точках границ объекта					
Обозначение характерных точек границ	Координаты, м		Метод определения координат характерной точки	Средняя квадратическая погрешность положения характерной точки (Mt), м	Описание обозначения точки на местности (при наличии)
	X	Y			
1	2	3	4	5	6
60	533535,93	4150217,38	Геодезический	0,1	-
61	533534,43	4150230,80	Геодезический	0,1	-
62	533524,01	4150229,63	Геодезический	0,1	-
63	533525,50	4150216,20	Геодезический	0,1	-
60	533535,93	4150217,38	Геодезический	0,1	-
3. Сведения о характерных точках части (частей) границы объекта					
Обозначение характерных точек части границы	Координаты, м		Метод определения координат характерной точки	Средняя квадратическая погрешность положения характерной точки (Mt), м	Описание обозначения точки на местности (при наличии)
	X	Y			
1	2	3	4	5	6
Часть № 1					
-	-	-	-	-	-

Раздел 4

План границ объекта

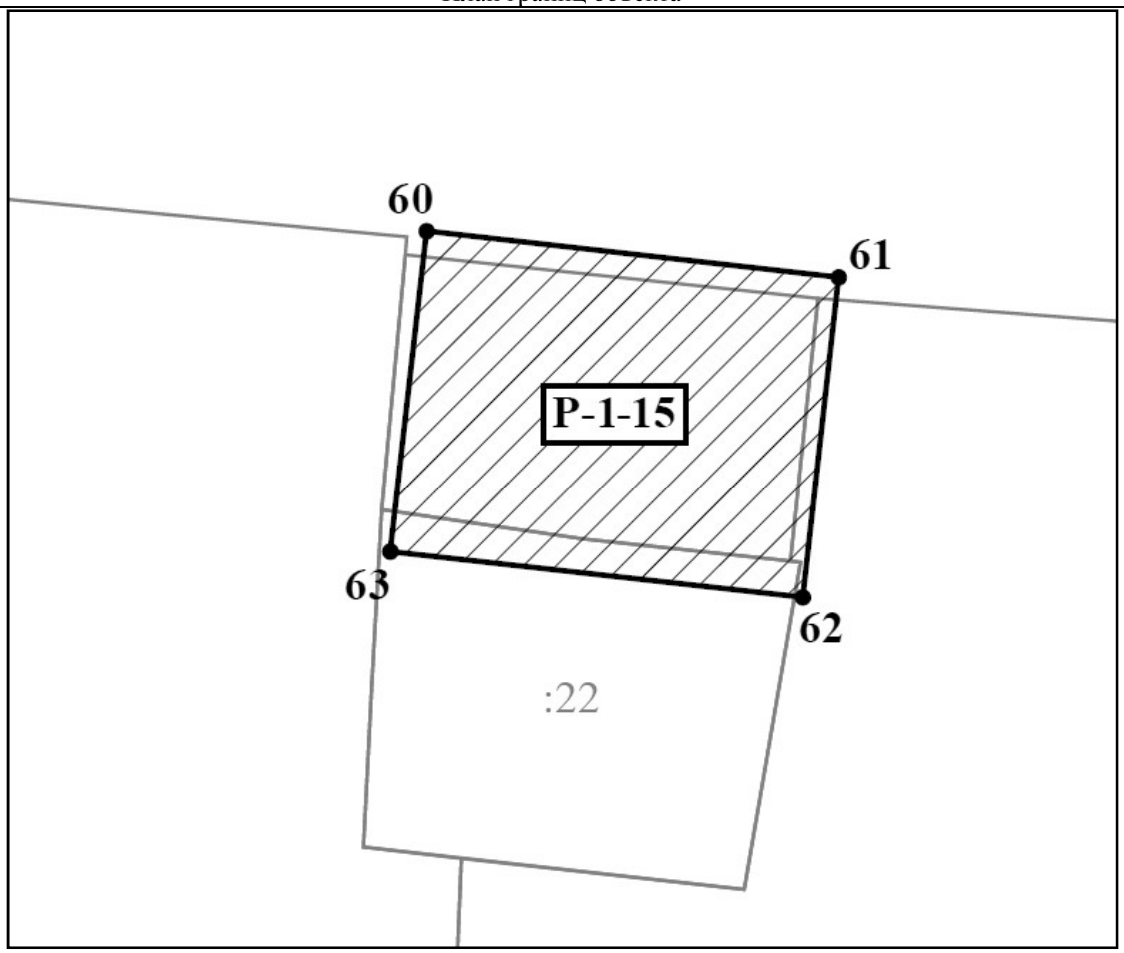

Масштаб 1:500

Используемые условные знаки и обозначения:

- границы участка

1 - обозначение характерной (поворотной) точки

Описание местоположения границ
Участок Р-1-16

(наименование объекта, местоположение границ которого описано (далее – объект)

Раздел 1

Сведения об объекте				
N п/п	Характеристики объекта	Описание характеристик		
1	2	3		
1	Местоположение объекта	Республика Бурятия, г. Улан-Удэ		
2	Площадь объекта +/- величина погрешности определения площади (Р +/- Дельта Р)	433 ± 7		
3	Иные характеристики объекта	Прохождение границы		Описание прохождения границы
		от точки	до точки	
		64	65	На юго-восток- 24,00 м;
		65	66	На юго-запад- 18,00 м;
		66	67	На северо-запад- 24,00 м;
		67	64	На северо-восток в исходную точку- 18,04 м.

Раздел 2

Сведения о местоположении границ объекта					
1. Система координат МСК-03 (местная), Зона № 4					
2. Сведения о характерных точках границ объекта					
Обозначение характерных точек границ	Координаты, м		Метод определения координат характерной точки	Средняя квадратическая погрешность положения характерной точки (Mt), м	Описание обозначения точки на местности (при наличии)
	X	Y			
1	2	3	4	5	6
64	**533539.09**	**4150188.03**	Геодезический	0,1	-
65	**533537.04**	**4150211.94**	Геодезический	0,1	-
66	**533519.09**	**4150210.59**	Геодезический	0,1	-
67	**533521.10**	**4150186.67**	Геодезический	0,1	-
64	**533539.09**	**4150188.03**	Геодезический	0,1	-
3. Сведения о характерных точках части (частей) границы объекта					
Обозначение характерных точек части границы	Координаты, м		Метод определения координат характерной точки	Средняя квадратическая погрешность положения характерной точки (Mt), м	Описание обозначения точки на местности (при наличии)
	X	Y			
1	2	3	4	5	6
Часть № 1					
-	-	-	-	-	-

Раздел 4

План границ объекта

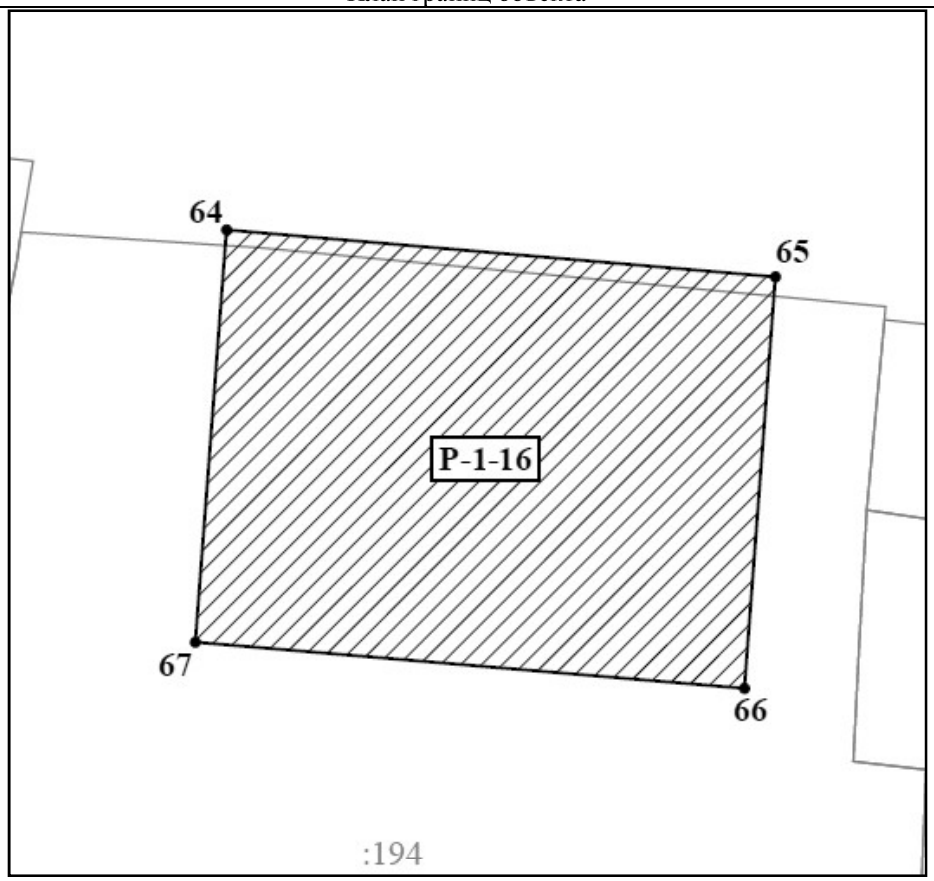

Масштаб 1:600

Используемые условные знаки и обозначения:

- границы участка

●1 - обозначение характерной (поворотной) точки

Описание местоположения границ
Участок Р-1-17

(наименование объекта, местоположение границ которого описано (далее – объект)

Раздел 1

Сведения об объекте				
N п/п	Характеристики объекта	Описание характеристик		
1	2	3		
1	Местоположение объекта	Республика Бурятия, г. Улан-Удэ		
2	Площадь объекта +/- величина погрешности определения площади (Р +/- Дельта Р)	1 990 ± 16		
3	Иные характеристики объекта	Прохождение границы		Описание прохождения границы
		от точки	до точки	
		68	69	На юго-восток- 25,84 м;
		69	70	На юго-запад- 17,66 м;
		70	71	На запад- 61,59 м;
		71	72	На север- 33,64 м;
		72	68	На восток в исходную точку- 44,40 м.

Раздел 2

Сведения о местоположении границ объекта					
1. Система координат МСК-03 (местная), Зона № 4					
2. Сведения о характерных точках границ объекта					
Обозначение характерных точек границ	Координаты, м		Метод определения координат характерной точки	Средняя квадратическая погрешность положения характерной точки (Mt), м	Описание обозначения точки на местности (при наличии)
	X	Y			
1	2	3	4	5	6
68	**533565.11**	**4150121.15**	Геодезический	0,1	-
69	**533548.16**	**4150140.66**	Геодезический	0,1	-
70	**533530.65**	**4150138.33**	Геодезический	0,1	-
71	**533531.57**	**4150076.75**	Геодезический	0,1	-
72	**533565.21**	**4150076.75**	Геодезический	0,1	-
68	**533565.11**	**4150121.15**	Геодезический	0,1	-
3. Сведения о характерных точках части (частей) границы объекта					
Обозначение характерных точек части границы	Координаты, м		Метод определения координат характерной точки	Средняя квадратическая погрешность положения характерной точки (Mt), м	Описание обозначения точки на местности (при наличии)
	X	Y			
1	2	3	4	5	6
Часть № 1					
-	-	-	-	-	-

Раздел 4

План границ объекта

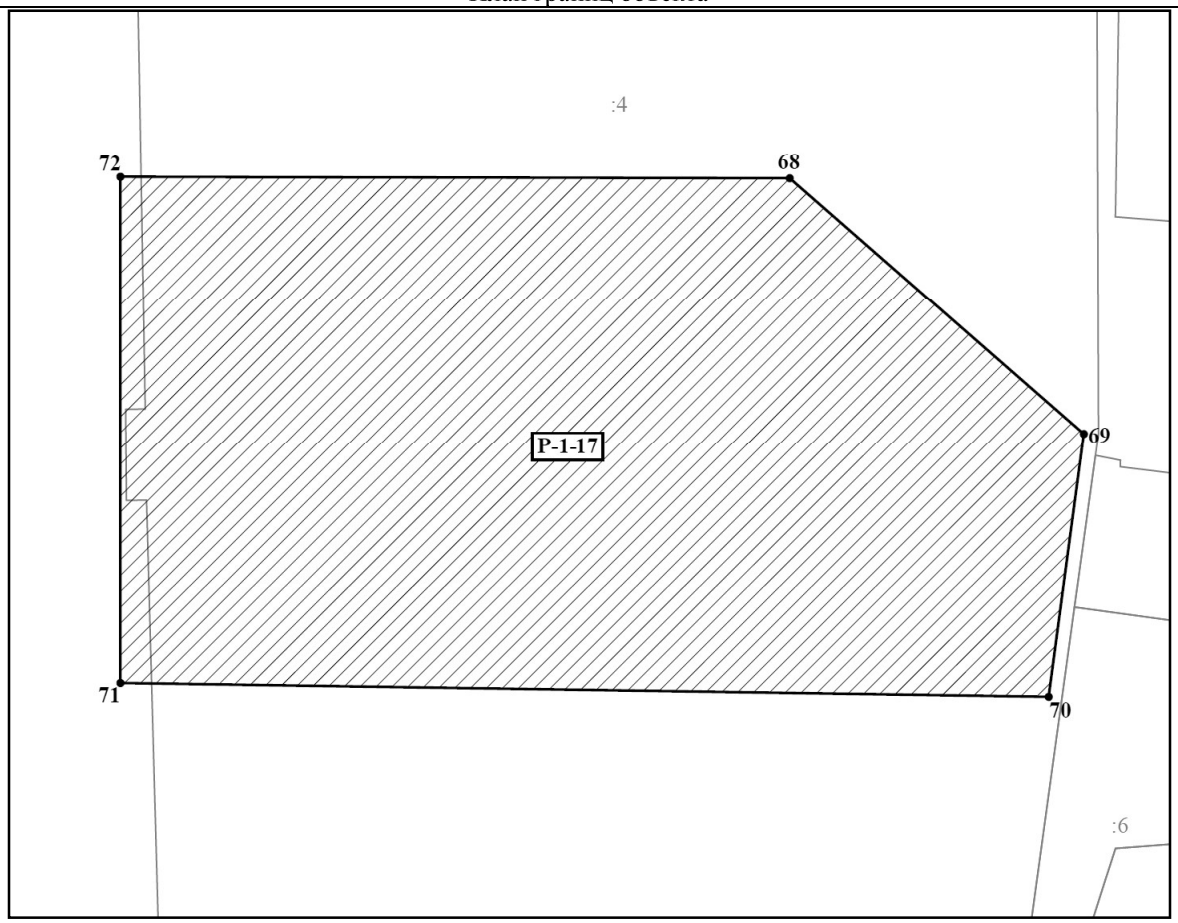

Масштаб 1:700

Используемые условные знаки и обозначения:

- границы участка

1 - обозначение характерной (поворотной) точки

Описание местоположения границ
Участок Р-1-18

(наименование объекта, местоположение границ которого описано (далее – объект)

Раздел 1

Сведения об объекте				
N п/п	Характеристики объекта	Описание характеристик		
1	2	3		
1	Местоположение объекта	Республика Бурятия, г. Улан-Удэ		
2	Площадь объекта +/- величина погрешности определения площади (Р +/- Дельта Р)	319 ± 6		
3	Иные характеристики объекта	Прохождение границы		Описание прохождения границы
		от точки	до точки	
		73	74	На восток- 19,06 м;
		74	75	На юг- 16,63 м;
		75	76	На запад- 19,29 м;
		76	73	На север в исходную точку- 16,60 м.

Раздел 2

Сведения о местоположении границ объекта					
1. Система координат МСК-03 (местная), Зона № 4					
2. Сведения о характерных точках границ объекта					
Обозначение характерных точек границ	Координаты, м		Метод определения координат характерной точки	Средняя квадратическая погрешность положения характерной точки (Mt), м	Описание обозначения точки на местности (при наличии)
	X	Y			
1	2	3	4	5	6
73	**533553.16**	**4150392.78**	Геодезический	0,1	-
74	**533552.47**	**4150411.83**	Геодезический	0,1	-
75	**533535.84**	**4150411.51**	Геодезический	0,1	-
76	**533536.57**	**4150392.23**	Геодезический	0,1	-
73	**533553.16**	**4150392.78**	Геодезический	0,1	-
3. Сведения о характерных точках части (частей) границы объекта					
Обозначение характерных точек части границы	Координаты, м		Метод определения координат характерной точки	Средняя квадратическая погрешность положения характерной точки (Mt), м	Описание обозначения точки на местности (при наличии)
	X	Y			
1	2	3	4	5	6
Часть № 1					
-	-	-	-	-	-

Раздел 4

План границ объекта

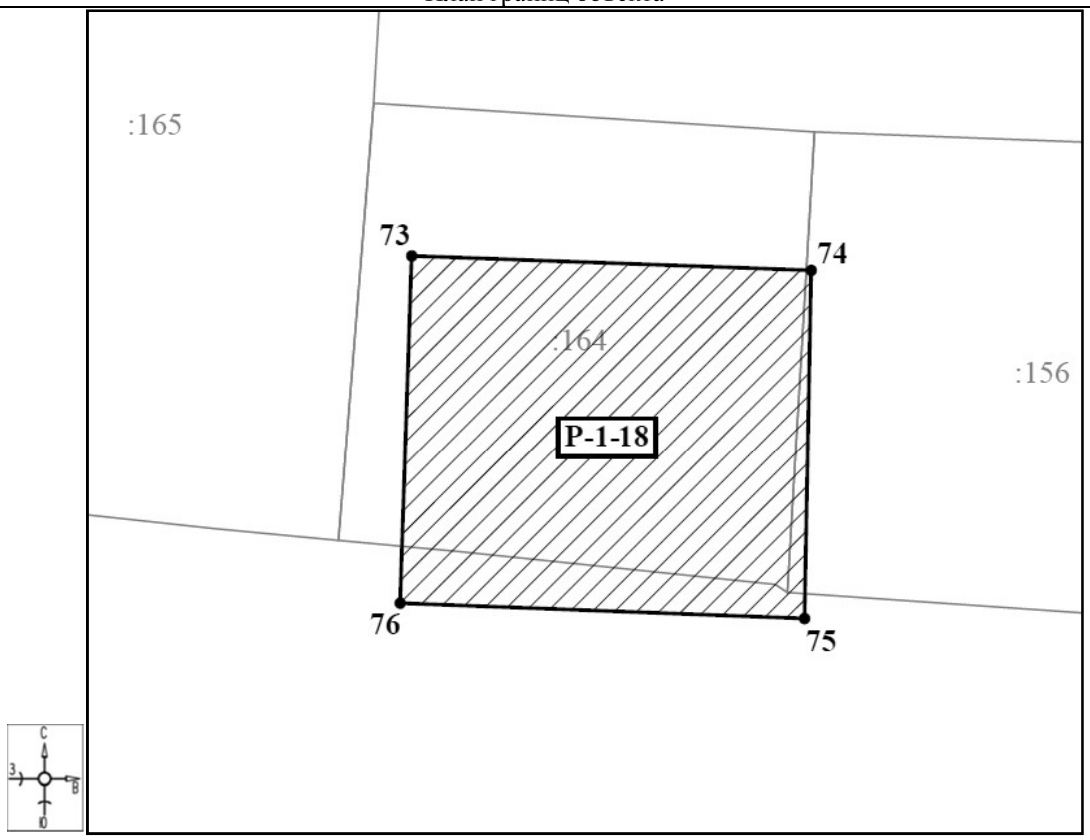

Масштаб 1:500

Используемые условные знаки и обозначения:

- границы участка

- обозначение характерной (поворотной) точки

Описание местоположения границ
Участок Р-1-19

(наименование объекта, местоположение границ которого описано (далее – объект)

Раздел 1

Сведения об объекте				
N п/п	Характеристики объекта	Описание характеристик		
1	2	3		
1	Местоположение объекта	Республика Бурятия, г. Улан-Удэ		
2	Площадь объекта +/- величина погрешности определения площади (Р +/- Дельта Р)	136 ± 4		
3	Иные характеристики объекта	Прохождение границы		Описание прохождения границы
		от точки	до точки	
		77	78	На восток- 15,37 м;
		78	79	На юг- 8,95 м;
		79	80	На запад- 15,27 м;
		80	77	На север в исходную точку- 8,83 м.

Раздел 2

Сведения о местоположении границ объекта					
1. Система координат МСК-03 (местная), Зона № 4					
2. Сведения о характерных точках границ объекта					
Обозначение характерных точек границ	Координаты, м		Метод определения координат характерной точки	Средняя квадратическая погрешность положения характерной точки (Mt), м	Описание обозначения точки на местности (при наличии)
	X	Y			
1	2	3	4	5	6
77	**533573.14**	**4150330.88**	Геодезический	0,1	-
78	**533572.90**	**4150346.25**	Геодезический	0,1	-
79	**533563.95**	**4150346.07**	Геодезический	0,1	-
80	**533564.31**	**4150330.80**	Геодезический	0,1	-
77	**533573.14**	**4150330.88**	Геодезический	0,1	-
3. Сведения о характерных точках части (частей) границы объекта					
Обозначение характерных точек части границы	Координаты, м		Метод определения координат характерной точки	Средняя квадратическая погрешность положения характерной точки (Mt), м	Описание обозначения точки на местности (при наличии)
	X	Y			
1	2	3	4	5	6
Часть № 1					
-	-	-	-	-	-

Раздел 4

План границ объекта

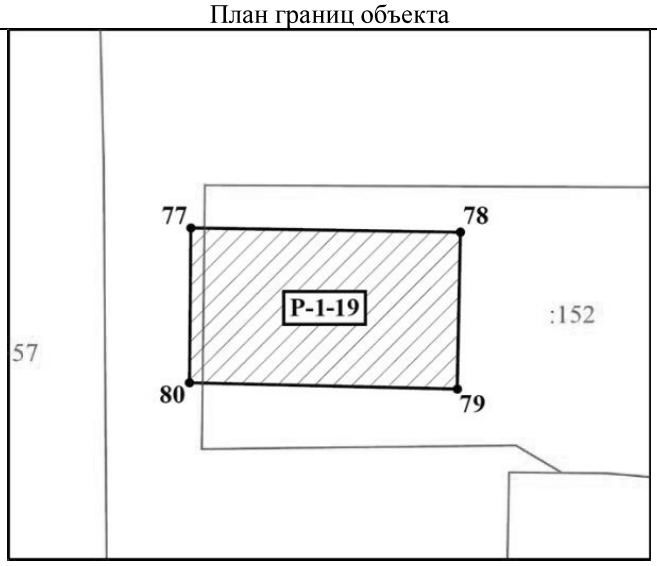

Масштаб 1:400

Используемые условные знаки и обозначения:

- границы участка

1 - обозначение характерной (поворотной) точки

Описание местоположения границ
Участок Р-1-20

(наименование объекта, местоположение границ которого описано (далее – объект)

Раздел 1

Сведения об объекте				
N п/п	Характеристики объекта	Описание характеристик		
1	2	3		
1	Местоположение объекта	Республика Бурятия, г. Улан-Удэ		
2	Площадь объекта +/- величина погрешности определения площади (Р +/- Дельта Р)	709 ± 9		
3	Иные характеристики объекта	Прохождение границы		Описание прохождения границы
		от точки	до точки	
		81	82	На юго-восток- 21,00 м;
		82	83	На юг- 7,00 м;
		83	84	На запад- 0,48 м;
		84	85	На юг- 30,91 м;
		85	86	На запад- 17,95 м;
		86	87	На север- 31,42 м;
		87	88	На восток- 10,86 м;
		88	89	На северо-запад- 13,45 м;
		89	81	На север в исходную точку- 7,20 м.

Раздел 2

Сведения о местоположении границ объекта					
1. Система координат МСК-03 (местная), Зона № 4					
2. Сведения о характерных точках границ объекта					
Обозначение характерных точек границ	Координаты, м		Метод определения координат характерной точки	Средняя квадратическая погрешность положения характерной точки (Mt), м	Описание обозначения точки на местности (при наличии)
	X	Y			
1	2	3	4	5	6
81	**533584.66**	**4150293.57**	Геодезический	0,1	-
82	**533583.51**	**4150314.54**	Геодезический	0,1	-
83	**533576.51**	**4150314.40**	Геодезический	0,1	-
84	**533576.53**	**4150313.92**	Геодезический	0,1	-
85	**533545.62**	**4150314.12**	Геодезический	0,1	-
86	**533545.57**	**4150296.17**	Геодезический	0,1	
87	**533576.99**	**4150295.99**	Геодезический	0,1	
88	**533576.85**	**4150306.85**	Геодезический	0,1	
89	**533577.46**	**4150293.41**	Геодезический	0,1	
81	**533584.66**	**4150293.57**	Геодезический	0,1	
3. Сведения о характерных точках части (частей) границы объекта					
Обозначение характерных точек части границы	Координаты, м		Метод определения координат характерной точки	Средняя квадратическая погрешность положения характерной точки (Mt), м	Описание обозначения точки на местности (при наличии)
	X	Y			
1	2	3	4	5	6
Часть № 1					
-	-	-	-	-	-

Раздел 4

План границ объекта

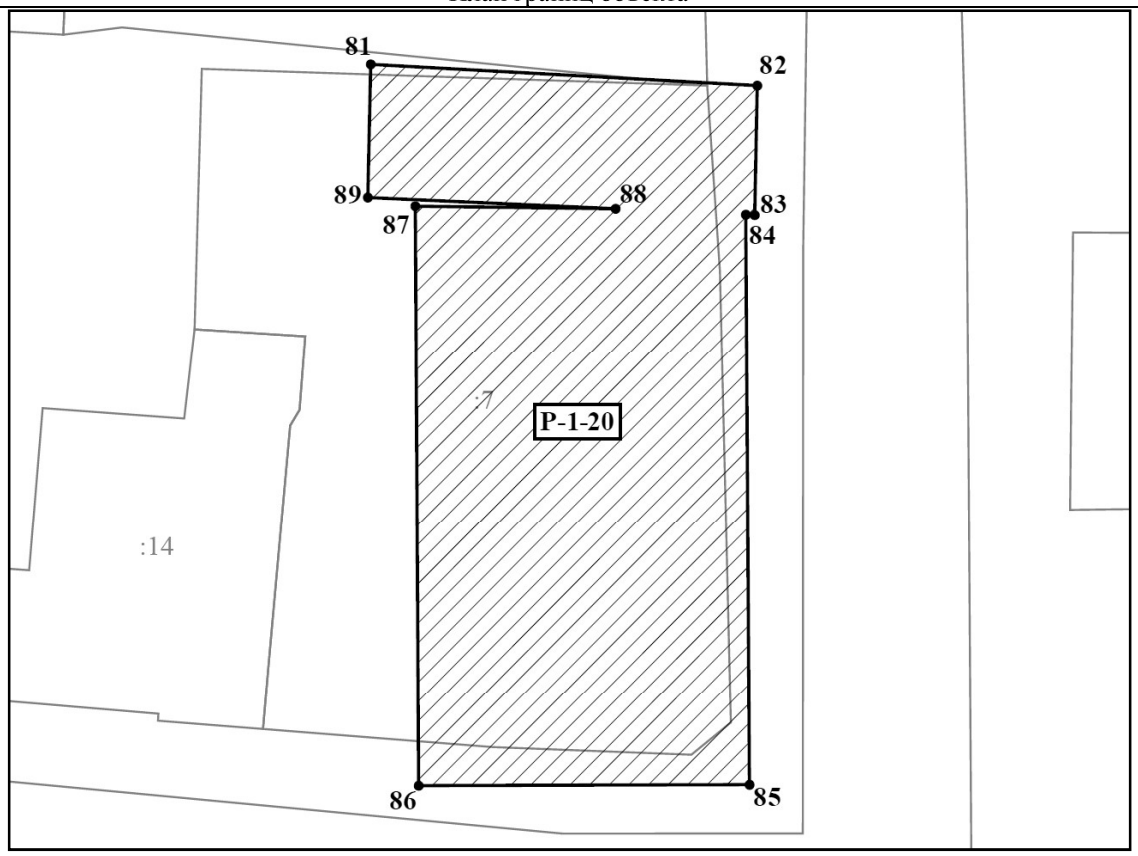

Масштаб 1:500

Используемые условные знаки и обозначения:

- границы участка

1 - обозначение характерной (поворотной) точки

Описание местоположения границ
Участок Р-1-21

(наименование объекта, местоположение границ которого описано (далее – объект)

Раздел 1

Сведения об объекте				
N п/п	Характеристики объекта	Описание характеристик		
1	2	3		
1	Местоположение объекта	Республика Бурятия, г. Улан-Удэ		
2	Площадь объекта +/- величина погрешности определения площади (Р +/- Дельта Р)	167 ± 5		
3	Иные характеристики объекта	Прохождение границы		Описание прохождения границы
		от точки	до точки	
		90	91	На юго-восток- 8,51 м;
		91	92	На юг- 3,26 м;
		92	93	На юго-восток- 2,20 м;
		93	94	На юго-запад- 13,17 м;
		94	95	На северо-запад- 10,50 м;
		95	90	На северо-восток в исходную точку- 16,20 м.

Раздел 2

Сведения о местоположении границ объекта					
1. Система координат МСК-03 (местная), Зона № 4					
2. Сведения о характерных точках границ объекта					
Обозначение характерных точек границ	Координаты, м		Метод определения координат характерной точки	Средняя квадратическая погрешность положения характерной точки (Mt), м	Описание обозначения точки на местности (при наличии)
	X	Y			
1	2	3	4	5	6
90	**533563.90**	**4150272.74**	Геодезический	0,1	-
91	**533563.37**	**4150281.23**	Геодезический	0,1	-
92	**533560.11**	**4150281.11**	Геодезический	0,1	-
93	**533559.93**	**4150283.30**	Геодезический	0,1	-
94	**533546.80**	**4150282.22**	Геодезический	0,1	-
95	**533547.73**	**4150271.76**	Геодезический	0,1	-
90	**533563.90**	**4150272.74**	Геодезический	0,1	-
3. Сведения о характерных точках части (частей) границы объекта					
Обозначение характерных точек части границы	Координаты, м		Метод определения координат характерной точки	Средняя квадратическая погрешность положения характерной точки (Mt), м	Описание обозначения точки на местности (при наличии)
	X	Y			
1	2	3	4	5	6
Часть № 1					
-	-	-	-	-	-

Раздел 4

План границ объекта



Масштаб 1:500

Используемые условные знаки и обозначения:

- границы участка

●1 - обозначение характерной (поворотной) точки

Описание местоположения границ
Участок Р-1-22

(наименование объекта, местоположение границ которого описано (далее – объект)

Раздел 1

Сведения об объекте				
N п/п	Характеристики объекта	Описание характеристик		
1	2	3		
1	Местоположение объекта	Республика Бурятия, г. Улан-Удэ		
2	Площадь объекта +/- величина погрешности определения площади (Р +/- Дельта Р)	325 ± 6		
3	Иные характеристики объекта	Прохождение границы		Описание прохождения границы
		от точки	до точки	
		96	97	На восток- 20,50 м;
		97	98	На юг- 15,86 м;
		98	99	На запад- 20,72 м;
		99	96	На север в исходную точку- 15,66 м.

Раздел 2

Сведения о местоположении границ объекта					
1. Система координат МСК-03 (местная), Зона № 4					
2. Сведения о характерных точках границ объекта					
Обозначение характерных точек границ	Координаты, м		Метод определения координат характерной точки	Средняя квадратическая погрешность положения характерной точки (Mt), м	Описание обозначения точки на местности (при наличии)
	X	Y			
1	2	3	4	5	6
96	**533566.23**	**4150247.14**	Геодезический	0,1	-
97	**533565.93**	**4150267.64**	Геодезический	0,1	-
98	**533550.07**	**4150267.54**	Геодезический	0,1	-
99	**533550.57**	**4150246.83**	Геодезический	0,1	-
96	**533566.23**	**4150247.14**	Геодезический	0,1	-
3. Сведения о характерных точках части (частей) границы объекта					
Обозначение характерных точек части границы	Координаты, м		Метод определения координат характерной точки	Средняя квадратическая погрешность положения характерной точки (Mt), м	Описание обозначения точки на местности (при наличии)
	X	Y			
1	2	3	4	5	6
Часть № 1					
-	-	-	-	-	-

Раздел 4

План границ объекта

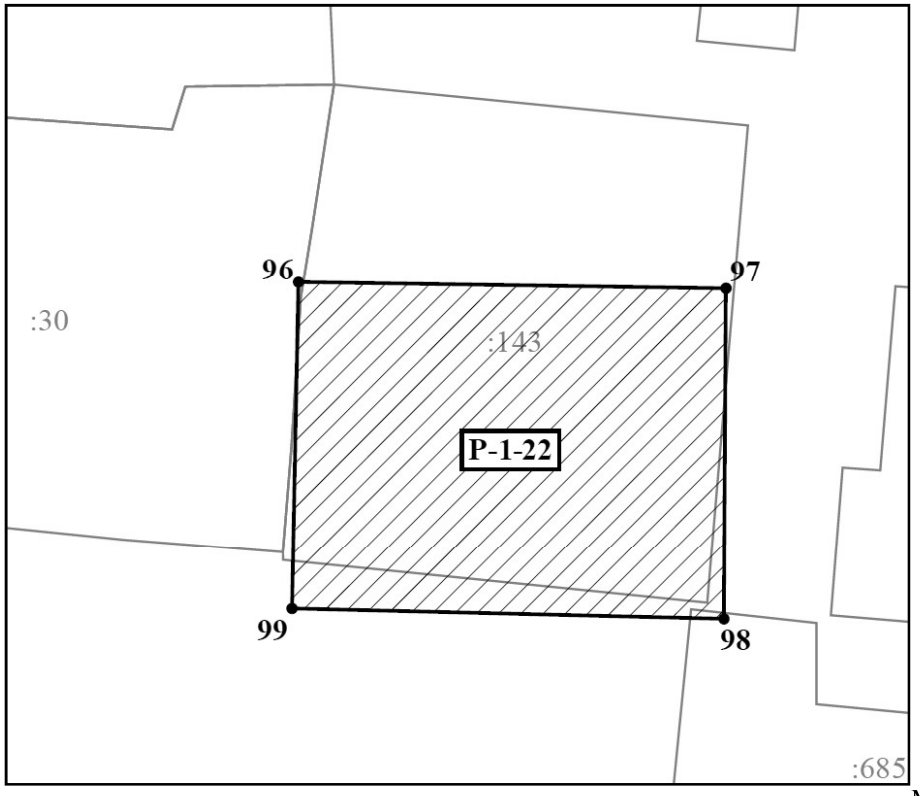

Масштаб 1:600

Используемые условные знаки и обозначения:

- границы участка

●1 - обозначение характерной (поворотной) точки

Описание местоположения границ
Участок Р-1-23

(наименование объекта, местоположение границ которого описано (далее – объект)

Раздел 1

Сведения об объекте				
N п/п	Характеристики объекта	Описание характеристик		
1	2	3		
1	Местоположение объекта	Республика Бурятия, г. Улан-Удэ		
2	Площадь объекта +/- величина погрешности определения площади (Р +/- Дельта Р)	285 ± 6		
3	Иные характеристики объекта	Прохождение границы		Описание прохождения границы
		от точки	до точки	
		100	101	На юго-восток- 19,01 м;
		101	102	На юго-запад- 15,00 м;
		102	103	На северо-запад- 19,00 м;
		103	100	На северо-восток в исходную точку- 15,03 м.

Раздел 2

Сведения о местоположении границ объекта					
1. Система координат МСК-03 (местная), Зона № 4					
2. Сведения о характерных точках границ объекта					
Обозначение характерных точек границ	Координаты, м		Метод определения координат характерной точки	Средняя квадратическая погрешность положения характерной точки (Mt), м	Описание обозначения точки на местности (при наличии)
	X	Y			
1	2	3	4	5	6
100	**533570.67**	**4150202.11**	Геодезический	0,1	-
101	**533568.74**	**4150221.02**	Геодезический	0,1	-
102	**533553.80**	**4150219.66**	Геодезический	0,1	-
103	**533555.70**	**4150200.76**	Геодезический	0,1	-
100	**533570.67**	**4150202.11**	Геодезический	0,1	-
3. Сведения о характерных точках части (частей) границы объекта					
Обозначение характерных точек части границы	Координаты, м		Метод определения координат характерной точки	Средняя квадратическая погрешность положения характерной точки (Mt), м	Описание обозначения точки на местности (при наличии)
	X	Y			
1	2	3	4	5	6
Часть № 1					
-	-	-	-	-	-

Раздел 4

План границ объекта

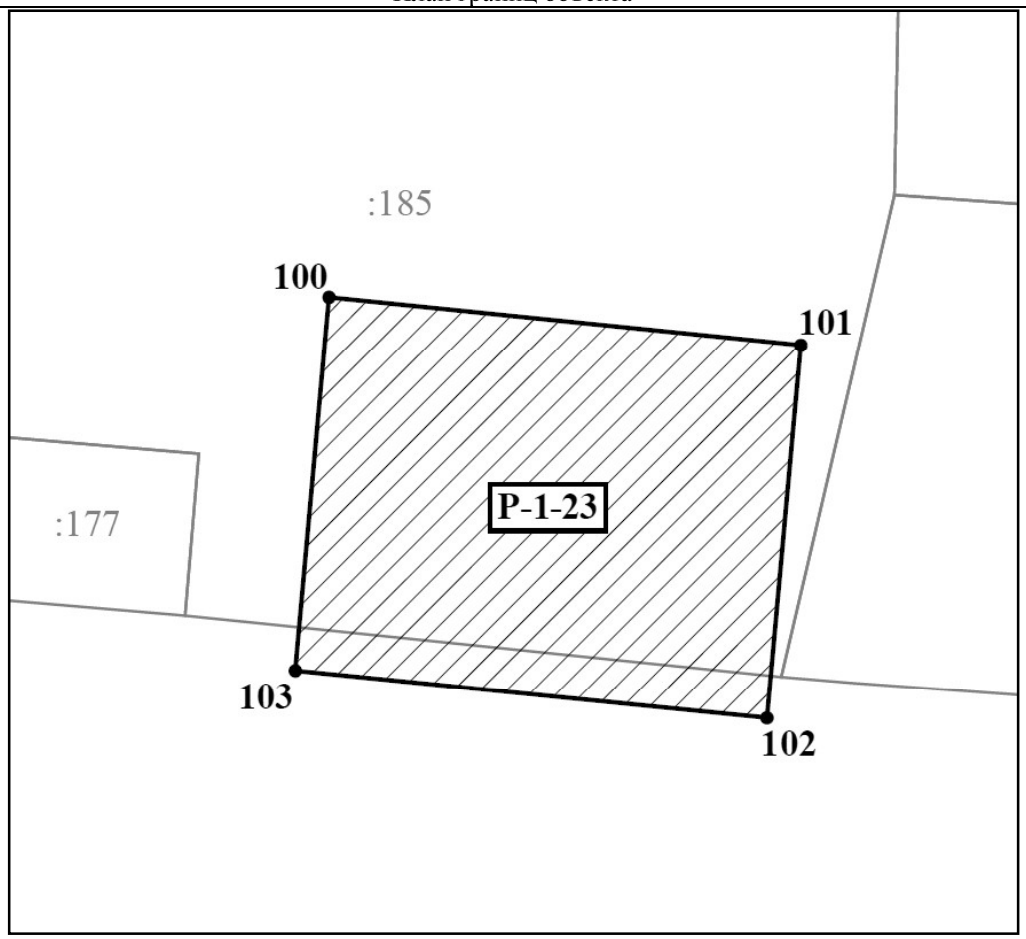

Масштаб 1:500

Используемые условные знаки и обозначения:

- границы участка

1 - обозначение характерной (поворотной) точки

Описание местоположения границ
Участок Р-1-24

(наименование объекта, местоположение границ которого описано (далее – объект)

Раздел 1

Сведения об объекте				
N п/п	Характеристики объекта	Описание характеристик		
1	2	3		
1	Местоположение объекта	Республика Бурятия, г. Улан-Удэ		
2	Площадь объекта +/- величина погрешности определения площади (Р +/- Дельта Р)	211 ± 5		
3	Иные характеристики объекта	Прохождение границы		Описание прохождения границы
		от точки	до точки	
		104	105	На юго-восток- 14,00 м;
		105	106	На юго-запад- 15,01 м;
		106	107	На северо-запад- 14,01 м;
		107	104	На северо-восток в исходную точку- 15,14 м.

Раздел 2

Сведения о местоположении границ объекта					
1. Система координат МСК-03 (местная), Зона № 4					
2. Сведения о характерных точках границ объекта					
Обозначение характерных точек границ	Координаты, м		Метод определения координат характерной точки	Средняя квадратическая погрешность положения характерной точки (Mt), м	Описание обозначения точки на местности (при наличии)
	X	Y			
1	2	3	4	5	6
104	**533572.32**	**4150185.58**	Геодезический	0,1	-
105	**533570.73**	**4150199.49**	Геодезический	0,1	-
106	**533555.80**	**4150197.99**	Геодезический	0,1	-
107	**533557.26**	**4150184.06**	Геодезический	0,1	-
104	**533572.32**	**4150185.58**	Геодезический	0,1	-
3. Сведения о характерных точках части (частей) границы объекта					
Обозначение характерных точек части границы	Координаты, м		Метод определения координат характерной точки	Средняя квадратическая погрешность положения характерной точки (Mt), м	Описание обозначения точки на местности (при наличии)
	X	Y			
1	2	3	4	5	6
Часть № 1					
-	-	-	-	-	-

Раздел 4

План границ объекта

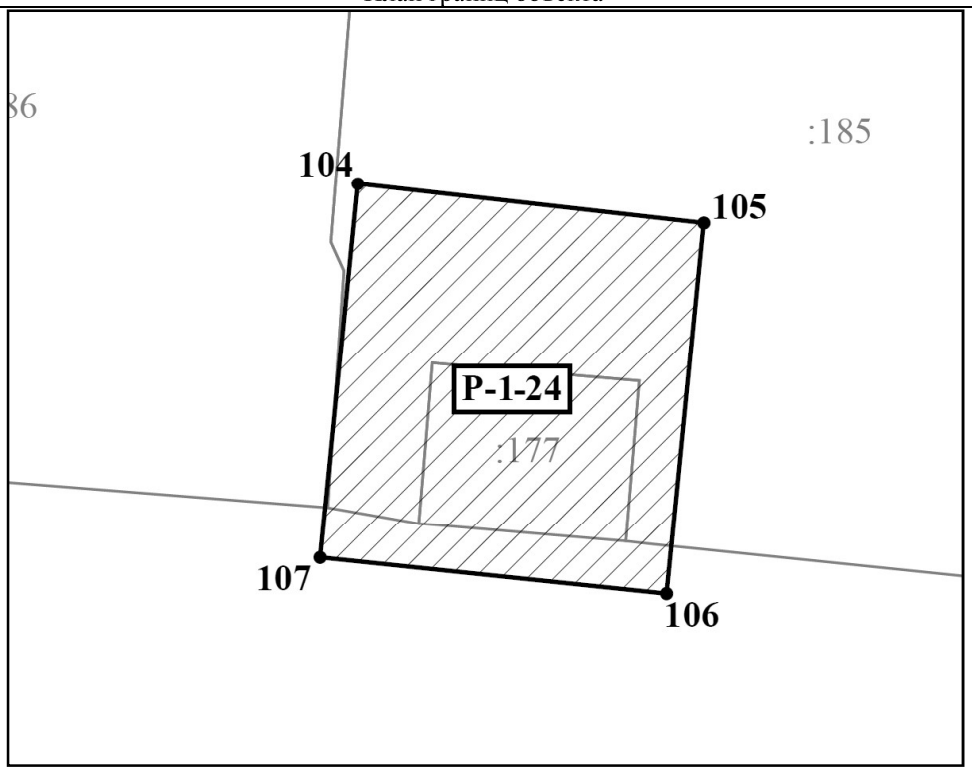

Масштаб 1:500

Используемые условные знаки и обозначения:

- границы участка

●1 - обозначение характерной (поворотной) точки

Описание местоположения границ
Участок Р-1-25

(наименование объекта, местоположение границ которого описано (далее – объект)

Раздел 1

Сведения об объекте				
N п/п	Характеристики объекта	Описание характеристик		
1	2	3		
1	Местоположение объекта	Республика Бурятия, г. Улан-Удэ		
2	Площадь объекта +/- величина погрешности определения площади (Р +/- Дельта Р)	314 ± 6		
3	Иные характеристики объекта	Прохождение границы		Описание прохождения границы
		от точки	до точки	
		108	109	На юго-восток- 18,00 м;
		109	110	На юго-запад- 17,49 м;
		110	111	На северо-запад- 18,00 м;
		111	108	На северо-восток в исходную точку- 17,37 м.

Раздел 2

Сведения о местоположении границ объекта					
1. Система координат МСК-03 (местная), Зона № 4					
2. Сведения о характерных точках границ объекта					
Обозначение характерных точек границ	Координаты, м		Метод определения координат характерной точки	Средняя квадратическая погрешность положения характерной точки (Mt), м	Описание обозначения точки на местности (при наличии)
	X	Y			
1	2	3	4	5	6
108	**533577.44**	**4150143.53**	Геодезический	0,1	-
109	**533576.25**	**4150161.49**	Геодезический	0,1	-
110	**533558.79**	**4150160.43**	Геодезический	0,1	-
111	**533560.10**	**4150142.48**	Геодезический	0,1	-
108	**533577.44**	**4150143.53**	Геодезический	0,1	-
3. Сведения о характерных точках части (частей) границы объекта					
Обозначение характерных точек части границы	Координаты, м		Метод определения координат характерной точки	Средняя квадратическая погрешность положения характерной точки (Mt), м	Описание обозначения точки на местности (при наличии)
	X	Y			
1	2	3	4	5	6
Часть № 1					
-	-	-	-	-	-

Раздел 4

План границ объекта

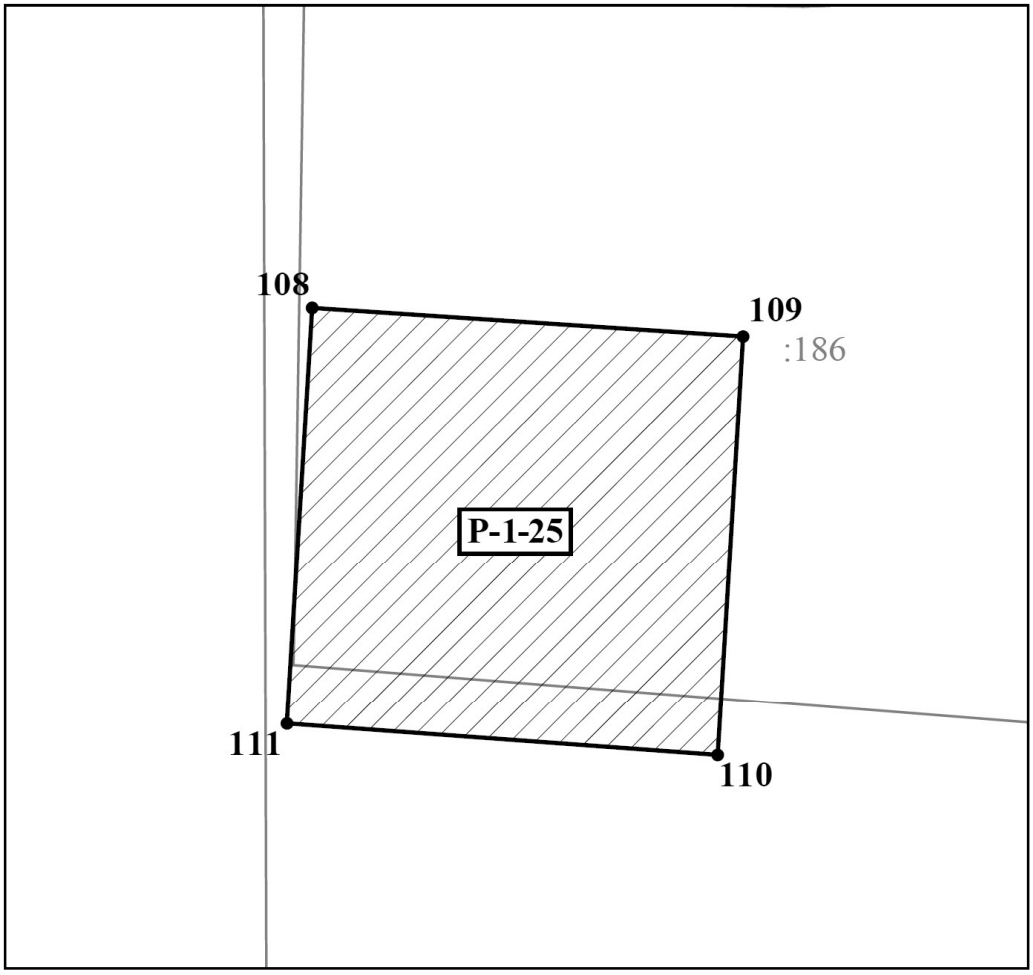

Масштаб 1:500

Используемые условные знаки и обозначения:

- границы участка

1 - обозначение характерной (поворотной) точки

Описание местоположения границ
Участок Р-1-26

(наименование объекта, местоположение границ которого описано (далее – объект)

Раздел 1

Сведения об объекте				
N п/п	Характеристики объекта	Описание характеристик		
1	2	3		
1	Местоположение объекта	Республика Бурятия, г. Улан-Удэ		
2	Площадь объекта +/- величина погрешности определения площади (Р +/- Дельта Р)	329 ± 6		
3	Иные характеристики объекта	Прохождение границы		Описание прохождения границы
		от точки	до точки	
		112	113	На северо-запад- 19,38 м;
		113	114	На восток- 17,13 м;
		114	115	На юго-восток- 18,64 м;
		115	112	На юго-запад в исходную точку- 17,54 м.

Раздел 2

Сведения о местоположении границ объекта					
1. Система координат МСК-03 (местная), Зона № 4					
2. Сведения о характерных точках границ объекта					
Обозначение характерных точек границ	Координаты, м		Метод определения координат характерной точки	Средняя квадратическая погрешность положения характерной точки (Mt), м	Описание обозначения точки на местности (при наличии)
	X	Y			
1	2	3	4	5	6
112	**533596.28**	**4150544.83**	Геодезический	0,1	-
113	**533615.65**	**4150544.30**	Геодезический	0,1	-
114	**533615.84**	**4150561.43**	Геодезический	0,1	-
115	**533597.22**	**4150562.34**	Геодезический	0,1	-
112	**533596.28**	**4150544.83**	Геодезический	0,1	-
3. Сведения о характерных точках части (частей) границы объекта					
Обозначение характерных точек части границы	Координаты, м		Метод определения координат характерной точки	Средняя квадратическая погрешность положения характерной точки (Mt), м	Описание обозначения точки на местности (при наличии)
	X	Y			
1	2	3	4	5	6
Часть № 1					
-	-	-	-	-	-

Раздел 4

План границ объекта

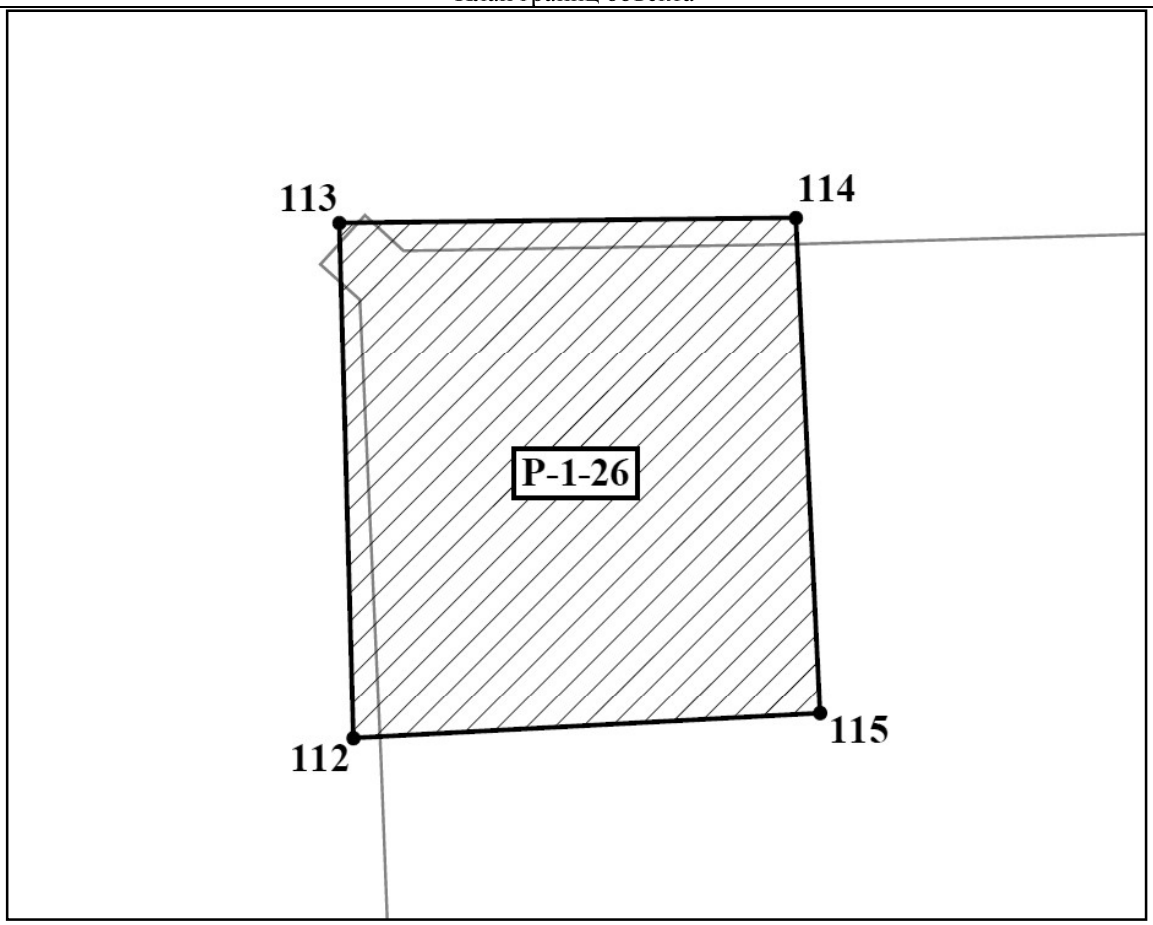

Масштаб 1:400

Используемые условные знаки и обозначения:

- границы участка

1 - обозначение характерной (поворотной) точки

Описание местоположения границ
Участок Р-1-27

(наименование объекта, местоположение границ которого описано (далее – объект)

Раздел 1

Сведения об объекте				
N п/п	Характеристики объекта	Описание характеристик		
1	2	3		
1	Местоположение объекта	Республика Бурятия, г. Улан-Удэ		
2	Площадь объекта +/- величина погрешности определения площади (Р +/- Дельта Р)	197 ± 5		
3	Иные характеристики объекта	Прохождение границы		Описание прохождения границы
		от точки	до точки	
		116	117	На восток- 17,39 м;
		117	118	На юг- 11,19 м;
		118	119	На запад- 17,60 м;
		119	116	На северо-восток в исходную точку- 11,38 м.

Раздел 2

Сведения о местоположении границ объекта					
1. Система координат МСК-03 (местная), Зона № 4					
2. Сведения о характерных точках границ объекта					
Обозначение характерных точек границ	Координаты, м		Метод определения координат характерной точки	Средняя квадратическая погрешность положения характерной точки (Mt), м	Описание обозначения точки на местности (при наличии)
	X	Y			
1	2	3	4	5	6
116	**533615.62**	**4150512.96**	Геодезический	0,1	-
117	**533615.08**	**4150530.34**	Геодезический	0,1	-
118	**533603.89**	**4150530.12**	Геодезический	0,1	-
119	**533604.25**	**4150512.52**	Геодезический	0,1	-
116	**533615.62**	**4150512.96**	Геодезический	0,1	-
3. Сведения о характерных точках части (частей) границы объекта					
Обозначение характерных точек части границы	Координаты, м		Метод определения координат характерной точки	Средняя квадратическая погрешность положения характерной точки (Mt), м	Описание обозначения точки на местности (при наличии)
	X	Y			
1	2	3	4	5	6
Часть № 1					
-	-	-	-	-	-

Раздел 4

План границ объекта

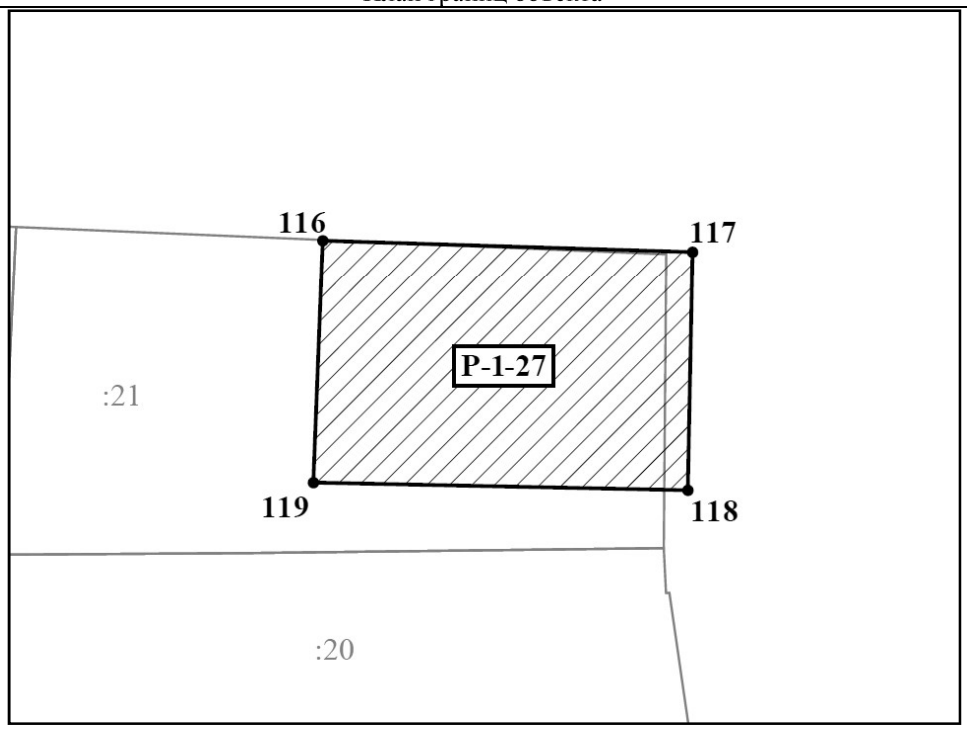

Масштаб 1:500

Используемые условные знаки и обозначения:

- границы участка

1 - обозначение характерной (поворотной) точки

Описание местоположения границ
Участок Р-1-28

(наименование объекта, местоположение границ которого описано (далее – объект)

Раздел 1

<table>
<tr><td colspan="5">Сведения об объекте</td></tr>
<tr><td>N п/п</td><td>Характеристики объекта</td><td colspan="3">Описание характеристик</td></tr>
<tr><td>1</td><td>2</td><td colspan="3">3</td></tr>
<tr><td>1</td><td>Местоположение объекта</td><td colspan="3">Республика Бурятия, г. Улан-Удэ</td></tr>
<tr><td>2</td><td>Площадь объекта +/- величина погрешности определения площади (Р +/- Дельта Р)</td><td colspan="3">297 ± 6</td></tr>
<tr><td rowspan="5">3</td><td rowspan="5">Иные характеристики объекта</td><td colspan="2">Прохождение границы</td><td rowspan="2">Описание прохождения границы</td></tr>
<tr><td>от точки</td><td>до точки</td></tr>
<tr><td>120</td><td>121</td><td>На восток- 17,48 м;</td></tr>
<tr><td>121</td><td>122</td><td>На юг- 16,98 м;</td></tr>
<tr><td>122</td><td>123</td><td>На запад- 17,25 м;</td></tr>
<tr><td>123</td><td>120</td><td>На север в исходную точку- 17,20 м.</td></tr>
</table>

Раздел 2

<table>
<tr><td colspan="6">Сведения о местоположении границ объекта</td></tr>
<tr><td colspan="6">1. Система координат МСК-03 (местная), Зона № 4</td></tr>
<tr><td colspan="6">2. Сведения о характерных точках границ объекта</td></tr>
<tr><td rowspan="2">Обозначение характерных точек границ</td><td colspan="2">Координаты, м</td><td rowspan="2">Метод определения координат характерной точки</td><td rowspan="2">Средняя квадратическая погрешность положения характерной точки (Mt), м</td><td rowspan="2">Описание обозначения точки на местности (при наличии)</td></tr>
<tr><td>X</td><td>Y</td></tr>
<tr><td>1</td><td>2</td><td>3</td><td>4</td><td>5</td><td>6</td></tr>
<tr><td>120</td><td>533619.56</td><td>4150418.84</td><td>Геодезический</td><td>0,1</td><td>-</td></tr>
<tr><td>121</td><td>533618.95</td><td>4150436.31</td><td>Геодезический</td><td>0,1</td><td>-</td></tr>
<tr><td>122</td><td>533601.98</td><td>4150435.76</td><td>Геодезический</td><td>0,1</td><td>-</td></tr>
<tr><td>123</td><td>533602.36</td><td>4150418.51</td><td>Геодезический</td><td>0,1</td><td>-</td></tr>
<tr><td>120</td><td>533619.56</td><td>4150418.84</td><td>Геодезический</td><td>0,1</td><td>-</td></tr>
<tr><td colspan="6">3. Сведения о характерных точках части (частей) границы объекта</td></tr>
<tr><td rowspan="2">Обозначение характерных точек части границы</td><td colspan="2">Координаты, м</td><td rowspan="2">Метод определения координат характерной точки</td><td rowspan="2">Средняя квадратическая погрешность положения характерной точки (Mt), м</td><td rowspan="2">Описание обозначения точки на местности (при наличии)</td></tr>
<tr><td>X</td><td>Y</td></tr>
<tr><td>1</td><td>2</td><td>3</td><td>4</td><td>5</td><td>6</td></tr>
<tr><td>Часть № 1</td><td></td><td></td><td></td><td></td><td></td></tr>
<tr><td>-</td><td>-</td><td>-</td><td>-</td><td>-</td><td>-</td></tr>
</table>

Раздел 4

План границ объекта
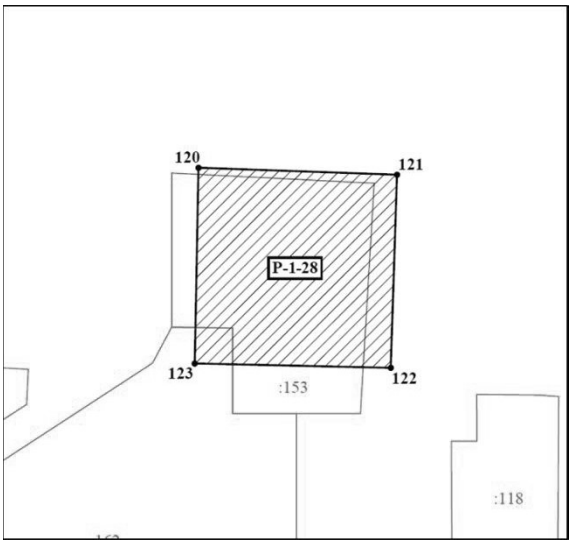 Масштаб 1:500 Используемые условные знаки и обозначения: - границы участка - обозначение характерной (поворотной) точки

Описание местоположения границ
Участок Р-1-29

(наименование объекта, местоположение границ которого описано (далее – объект)

Раздел 1

Сведения об объекте				
N п/п	Характеристики объекта	Описание характеристик		
1	2	3		
1	Местоположение объекта	Республика Бурятия, г. Улан-Удэ		
2	Площадь объекта +/- величина погрешности определения площади (Р +/- Дельта Р)	296 ± 6		
3	Иные характеристики объекта	Прохождение границы		Описание прохождения границы
		от точки	до точки	
		124	125	На восток- 19,39 м;
		125	126	На юг- 15,13 м;
		126	127	На запад- 19,46 м;
		127	124	На север в исходную точку- 15,31 м.

Раздел 2

Сведения о местоположении границ объекта					
1. Система координат МСК-03 (местная), Зона № 4					
2. Сведения о характерных точках границ объекта					
Обозначение характерных точек границ	Координаты, м		Метод определения координат характерной точки	Средняя квадратическая погрешность положения характерной точки (Mt), м	Описание обозначения точки на местности (при наличии)
	X	Y			
1	2	3	4	5	6
124	**533621.33**	**4150392.77**	Геодезический	0,1	-
125	**533620.71**	**4150412.15**	Геодезический	0,1	-
126	**533605.58**	**4150411.85**	Геодезический	0,1	-
127	**533606.02**	**4150392.39**	Геодезический	0,1	-
124	**533621.33**	**4150392.77**	Геодезический	0,1	-
3. Сведения о характерных точках части (частей) границы объекта					
Обозначение характерных точек части границы	Координаты, м		Метод определения координат характерной точки	Средняя квадратическая погрешность положения характерной точки (Mt), м	Описание обозначения точки на местности (при наличии)
	X	Y			
1	2	3	4	5	6
Часть № 1					
-	-	-	-	-	-

Раздел 4

План границ объекта

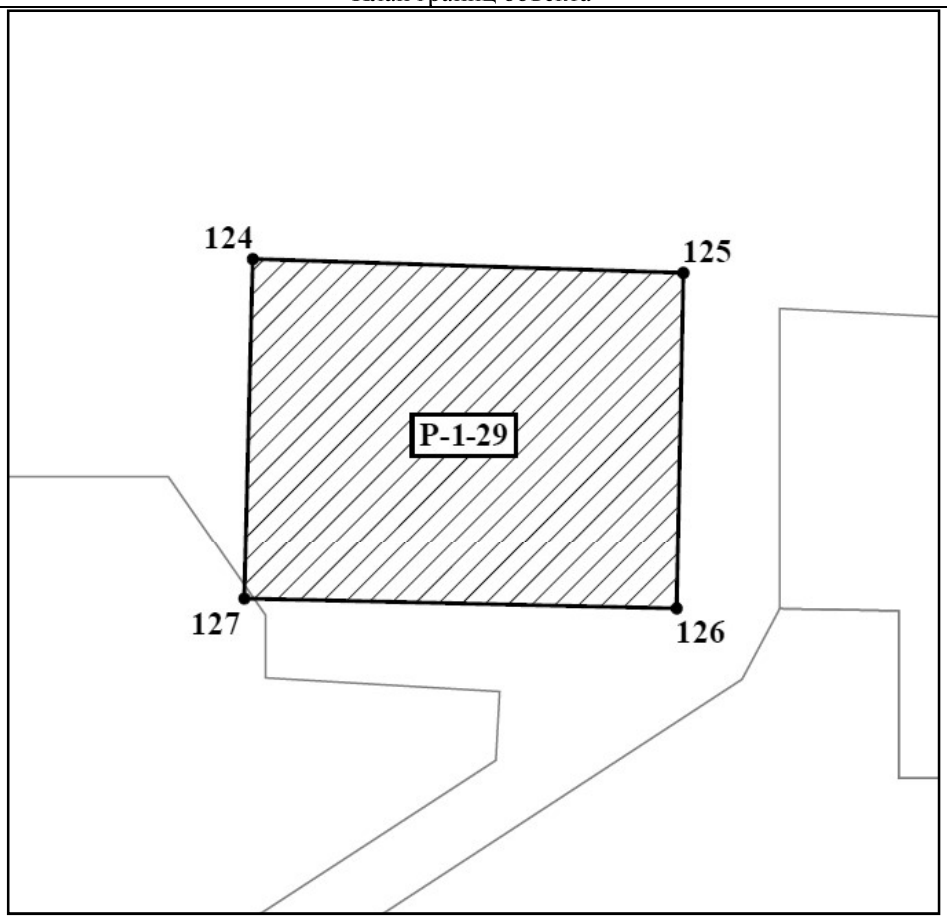

Масштаб 1:400

Используемые условные знаки и обозначения:

- границы участка

- обозначение характерной (поворотной) точки

Описание местоположения границ
Участок Р-1-30

(наименование объекта, местоположение границ которого описано (далее – объект)

Раздел 1

Сведения об объекте				
N п/п	Характеристики объекта	Описание характеристик		
1	2	3		
1	Местоположение объекта	Республика Бурятия, г. Улан-Удэ		
2	Площадь объекта +/- величина погрешности определения площади (Р +/- Дельта Р)	253 ± 6		
3	Иные характеристики объекта	Прохождение границы		Описание прохождения границы
		от точки	до точки	
		128	129	На северо-восток- 14,50 м;
		129	130	На юго-восток- 17,64 м;
		130	131	На юго-запад- 14,49 м;
		131	128	На северо-запад в исходную точку- 17,27 м.

Раздел 2

Сведения о местоположении границ объекта					
1. Система координат МСК-03 (местная), Зона № 4					
2. Сведения о характерных точках границ объекта					
Обозначение характерных точек границ	Координаты, м		Метод определения координат характерной точки	Средняя квадратическая погрешность положения характерной точки (Mt), м	Описание обозначения точки на местности (при наличии)
	X	Y			
1	2	3	4	5	6
128	**533592.47**	**4150371.20**	Геодезический	0,1	-
129	**533606.91**	**4150372.49**	Геодезический	0,1	-
130	**533605.68**	**4150390.09**	Геодезический	0,1	-
131	**533591.29**	**4150388.43**	Геодезический	0,1	-
128	**533592.47**	**4150371.20**	Геодезический	0,1	-
3. Сведения о характерных точках части (частей) границы объекта					
Обозначение характерных точек части границы	Координаты, м		Метод определения координат характерной точки	Средняя квадратическая погрешность положения характерной точки (Mt), м	Описание обозначения точки на местности (при наличии)
	X	Y			
1	2	3	4	5	6
Часть № 1					
-	-	-	-	-	-

Раздел 4

План границ объекта

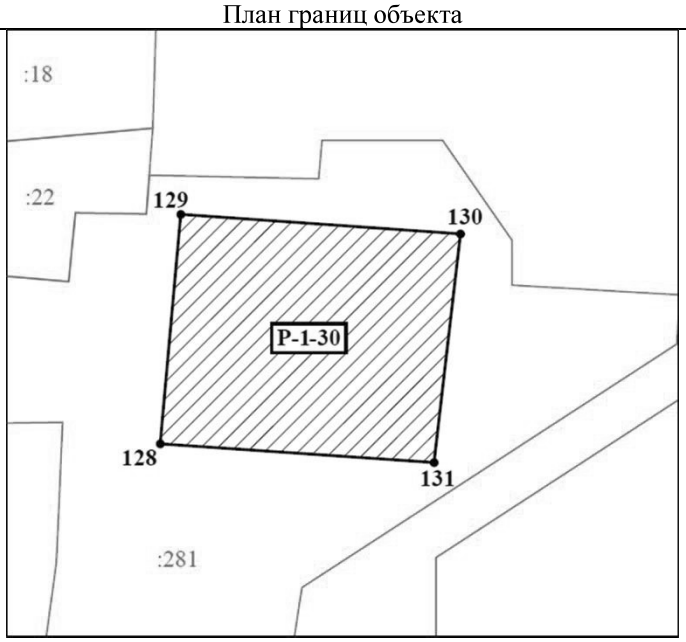

Масштаб 1:300

Используемые условные знаки и обозначения:

- границы участка

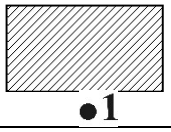

- обозначение характерной (поворотной) точки

Описание местоположения границ
Участок Р-1-31

(наименование объекта, местоположение границ которого описано (далее – объект)

Раздел 1

Сведения об объекте				
N п/п	Характеристики объекта	Описание характеристик		
1	2	3		
1	Местоположение объекта	Республика Бурятия, г. Улан-Удэ		
2	Площадь объекта +/- величина погрешности определения площади (Р +/- Дельта Р)	166 ± 5		
3	Иные характеристики объекта	Прохождение границы		Описание прохождения границы
		от точки	до точки	
		132	133	На восток- 11,21 м;
		133	134	На юго-запад- 14,79 м;
		134	135	На запад- 11,20 м;
		135	132	На северо-восток в исходную точку- 14,21 м.

Раздел 2

Сведения о местоположении границ объекта					
1. Система координат МСК-03 (местная), Зона № 4					
2. Сведения о характерных точках границ объекта					
Обозначение характерных точек границ	Координаты, м		Метод определения координат характерной точки	Средняя квадратическая погрешность положения характерной точки (Mt), м	Описание обозначения точки на местности (при наличии)
	X	Y			
1	2	3	4	5	6
32	**533621.92**	**4150370.45**	Геодезический	0,1	-
133	**533621.68**	**4150381.66**	Геодезический	0,1	-
134	**533606.90**	**4150381.15**	Геодезический	0,1	-
135	**533607.12**	**4150369.95**	Геодезический	0,1	-
132	**533621.92**	**4150370.45**	Геодезический	0,1	-
3. Сведения о характерных точках части (частей) границы объекта					
Обозначение характерных точек части границы	Координаты, м		Метод определения координат характерной точки	Средняя квадратическая погрешность положения характерной точки (Mt), м	Описание обозначения точки на местности (при наличии)
	X	Y			
1	2	3	4	5	6
Часть № 1					
-	-	-	-	-	-

Раздел 4

План границ объекта

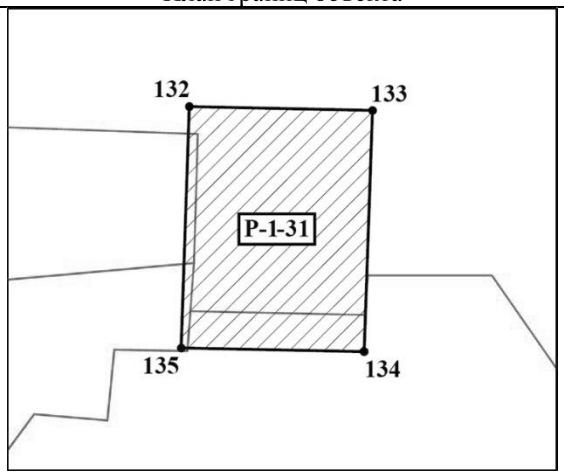

Масштаб 1:400

Используемые условные знаки и обозначения:

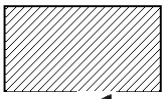

- границы участка

- обозначение характерной (поворотной) точки

Описание местоположения границ
Участок Р-1-32

(наименование объекта, местоположение границ которого описано (далее – объект)

Раздел 1

Сведения об объекте				
N п/п	Характеристики объекта	Описание характеристик		
1	2	3		
1	Местоположение объекта	Республика Бурятия, г. Улан-Удэ		
2	Площадь объекта +/- величина погрешности определения площади (Р +/- Дельта Р)	273± 6		
3	Иные характеристики объекта	Прохождение границы		Описание прохождения границы
		от точки	до точки	
		136	137	На восток- 32,18 м;
		137	138	На юг- 11,68 м;
		138	139	На запад- 23,17 м;
		139	136	На север в исходную точку- 11,86 м.

Раздел 2

Сведения о местоположении границ объекта					
1. Система координат МСК-03 (местная), Зона № 4					
2. Сведения о характерных точках границ объекта					
Обозначение характерных точек границ	Координаты, м		Метод определения координат характерной точки	Средняя квадратическая погрешность положения характерной точки (Mt), м	Описание обозначения точки на местности (при наличии)
	X	Y			
1	2	3	4	5	6
136	**533589.44**	**4150331.05**	Геодезический	0,1	-
137	**533588.89**	**4150354.22**	Геодезический	0,1	-
138	**533577.21**	**4150353.98**	Геодезический	0,1	-
139	**533577.58**	**4150330.81**	Геодезический	0,1	-
136	**533589.44**	**4150331.05**	Геодезический	0,1	-
3. Сведения о характерных точках части (частей) границы объекта					
Обозначение характерных точек части границы	Координаты, м		Метод определения координат характерной точки	Средняя квадратическая погрешность положения характерной точки (Mt), м	Описание обозначения точки на местности (при наличии)
	X	Y			
1	2	3	4	5	6
Часть № 1					
-	-	-	-	-	-

Раздел 4

План границ объекта

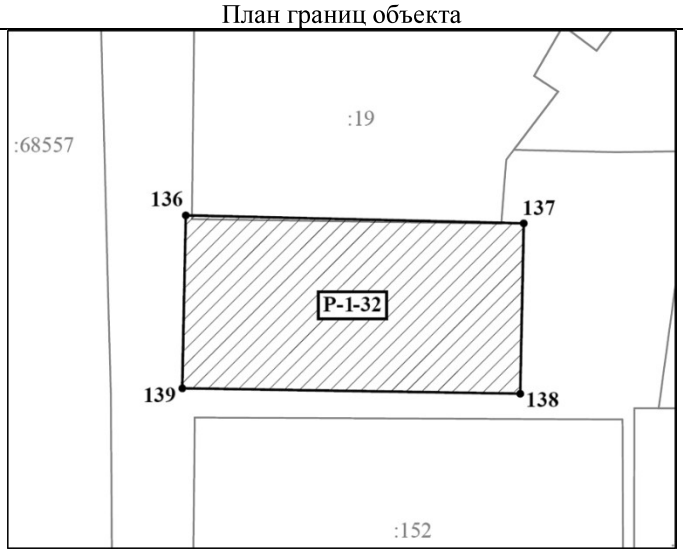

Масштаб 1:400

Используемые условные знаки и обозначения:

- границы участка

- обозначение характерной (поворотной) точки

Описание местоположения границ
Участок Р-1-33

(наименование объекта, местоположение границ которого описано (далее – объект)

Раздел 1

Сведения об объекте				
N п/п	Характеристики объекта	Описание характеристик		
1	2	3		
1	Местоположение объекта	Республика Бурятия, г. Улан-Удэ		
2	Площадь объекта +/- величина погрешности определения площади (Р +/- Дельта Р)	109 ± 4		
3	Иные характеристики объекта	Прохождение границы		Описание прохождения границы
		от точки	до точки	
		140	141	На восток- 9,67 м;
		141	142	На юг- 11,23 м;
		142	143	На запад- 9,82 м;
		143	140	На север в исходную точку- 11,21 м.

Раздел 2

Сведения о местоположении границ объекта					
1. Система координат МСК-03 (местная), Зона № 4					
2. Сведения о характерных точках границ объекта					
Обозначение характерных точек границ	Координаты, м		Метод определения координат характерной точки	Средняя квадратическая погрешность положения характерной точки (Mt), м	Описание обозначения точки на местности (при наличии)
	X	Y			
1	2	3	4	5	6
140	**533601.97**	**4150331.10**	Геодезический	0,1	-
141	**533601.85**	**4150340.77**	Геодезический	0,1	-
142	**533590.62**	**4150340.73**	Геодезический	0,1	-
143	**533590.76**	**4150330.91**	Геодезический	0,1	-
140	**533601.97**	**4150331.10**	Геодезический	0,1	-
3. Сведения о характерных точках части (частей) границы объекта					
Обозначение характерных точек части границы	Координаты, м		Метод определения координат характерной точки	Средняя квадратическая погрешность положения характерной точки (Mt), м	Описание обозначения точки на местности (при наличии)
	X	Y			
1	2	3	4	5	6
Часть № 1					
-	-	-	-	-	-

Раздел 4

План границ объекта

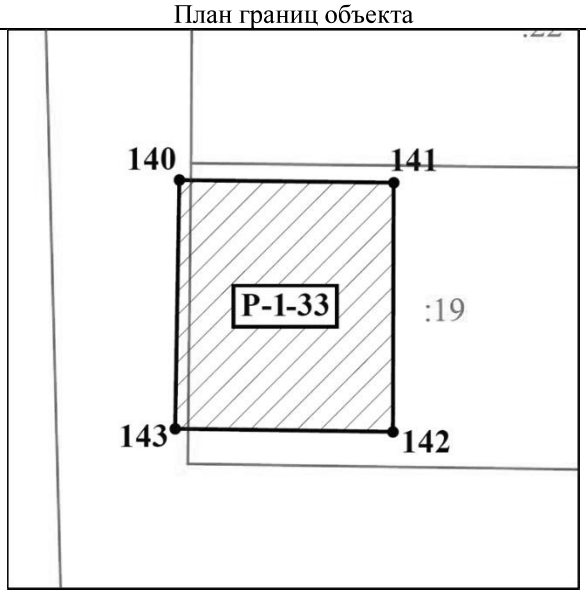

Масштаб 1:200

Используемые условные знаки и обозначения:

- границы участка

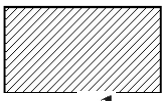

- обозначение характерной (поворотной) точки



Описание местоположения границ
Участок Р-1-34

(наименование объекта, местоположение границ которого описано (далее – объект)

Раздел 1

Сведения об объекте				
N п/п	Характеристики объекта	Описание характеристик		
1	2	3		
1	Местоположение объекта	Республика Бурятия, г. Улан-Удэ		
2	Площадь объекта +/- величина погрешности определения площади (Р +/- Дельта Р)	264 ± 6		
3	Иные характеристики объекта	Прохождение границы		Описание прохождения границы
		от точки	до точки	
		144	145	На восток- 18,42 м;
		145	146	На юг- 14,16 м;
		146	147	На северо-запад- 18,43 м;
		147	144	На север в исходную точку- 14,50 м.

Раздел 2

Сведения о местоположении границ объекта					
1. Система координат МСК-03 (местная), Зона № 4					
2. Сведения о характерных точках границ объекта					
Обозначение характерных точек границ	Координаты, м		Метод определения координат характерной точки	Средняя квадратическая погрешность положения характерной точки (Mt), м	Описание обозначения точки на местности (при наличии)
	X	Y			
1	2	3	4	5	6
144	**533623.19**	**4150330.91**	Геодезический	0,1	-
145	**533622.68**	**4150349.32**	Геодезический	0,1	-
146	**533608.52**	**4150349.08**	Геодезический	0,1	-
147	**533608.69**	**4150330.65**	Геодезический	0,1	-
144	**533623.19**	**4150330.91**	Геодезический	0,1	-
3. Сведения о характерных точках части (частей) границы объекта					
Обозначение характерных точек части границы	Координаты, м		Метод определения координат характерной точки	Средняя квадратическая погрешность положения характерной точки (Mt), м	Описание обозначения точки на местности (при наличии)
	X	Y			
1	2	3	4	5	6
Часть № 1					
-	-	-	-	-	-

Раздел 4

План границ объекта

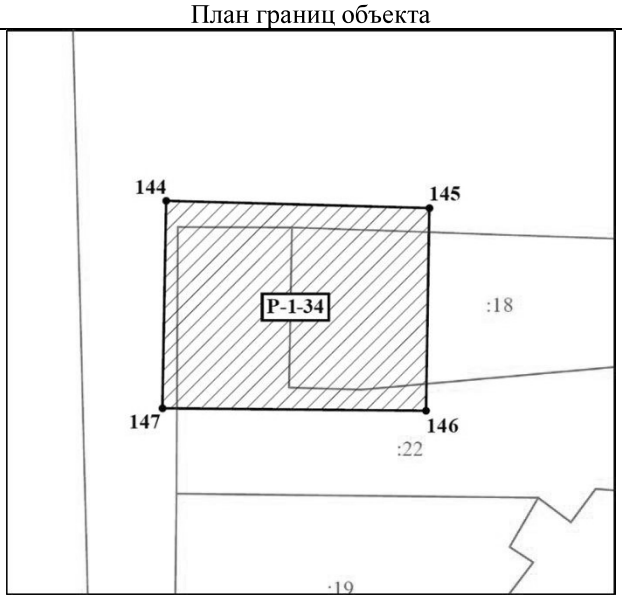

Масштаб 1:400

Используемые условные знаки и обозначения:

- границы участка

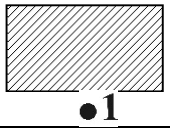

- обозначение характерной (поворотной) точки

Описание местоположения границ
Участок Р-1-35

(наименование объекта, местоположение границ которого описано (далее – объект)

Раздел 1

<table>
<tr><td colspan="5">Сведения об объекте</td></tr>
<tr><td>N п/п</td><td>Характеристики объекта</td><td colspan="3">Описание характеристик</td></tr>
<tr><td>1</td><td>2</td><td colspan="3">3</td></tr>
<tr><td>1</td><td>Местоположение объекта</td><td colspan="3">Республика Бурятия, г. Улан-Удэ</td></tr>
<tr><td>2</td><td>Площадь объекта +/- величина погрешности определения площади (Р +/- Дельта Р)</td><td colspan="3">225 ± 5</td></tr>
<tr><td rowspan="5">3</td><td rowspan="5">Иные характеристики объекта</td><td colspan="2">Прохождение границы</td><td rowspan="2">Описание прохождения границы</td></tr>
<tr><td>от точки</td><td>до точки</td></tr>
<tr><td>148</td><td>149</td><td>На восток- 19,12 м;</td></tr>
<tr><td>149</td><td>150</td><td>На юг- 11,98 м;</td></tr>
<tr><td>150</td><td>151</td><td>На северо-запад- 19,20 м;</td></tr>
<tr><td>151</td><td>148</td><td>На север в исходную точку- 11,51 м.</td></tr>
</table>

Раздел 2

<table>
<tr><td colspan="6">Сведения о местоположении границ объекта</td></tr>
<tr><td colspan="6">1. Система координат МСК-03 (местная), Зона № 4</td></tr>
<tr><td colspan="6">2. Сведения о характерных точках границ объекта</td></tr>
<tr><td rowspan="2">Обозначение характерных точек границ</td><td colspan="2">Координаты, м</td><td rowspan="2">Метод определения координат характерной точки</td><td rowspan="2">Средняя квадратическая погрешность положения характерной точки (Mt), м</td><td rowspan="2">Описание обозначения точки на местности (при наличии)</td></tr>
<tr><td>X</td><td>Y</td></tr>
<tr><td>1</td><td>2</td><td>3</td><td>4</td><td>5</td><td>6</td></tr>
<tr><td>48</td><td>533599.65</td><td>4150293.91</td><td>Геодезический</td><td>0,1</td><td>-</td></tr>
<tr><td>149</td><td>533599.41</td><td>4150313.03</td><td>Геодезический</td><td>0,1</td><td>-</td></tr>
<tr><td>150</td><td>533587.43</td><td>4150312.93</td><td>Геодезический</td><td>0,1</td><td>-</td></tr>
<tr><td>151</td><td>533588.14</td><td>4150293.74</td><td>Геодезический</td><td>0,1</td><td>-</td></tr>
<tr><td>148</td><td>533599.65</td><td>4150293.91</td><td>Геодезический</td><td>0,1</td><td>-</td></tr>
<tr><td colspan="6">3. Сведения о характерных точках части (частей) границы объекта</td></tr>
<tr><td rowspan="2">Обозначение характерных точек части границы</td><td colspan="2">Координаты, м</td><td rowspan="2">Метод определения координат характерной точки</td><td rowspan="2">Средняя квадратическая погрешность положения характерной точки (Mt), м</td><td rowspan="2">Описание обозначения точки на местности (при наличии)</td></tr>
<tr><td>X</td><td>Y</td></tr>
<tr><td>1</td><td>2</td><td>3</td><td>4</td><td>5</td><td>6</td></tr>
<tr><td>Часть № 1</td><td></td><td></td><td></td><td></td><td></td></tr>
<tr><td>-</td><td>-</td><td>-</td><td>-</td><td>-</td><td>-</td></tr>
</table>

Раздел 4

План границ объекта

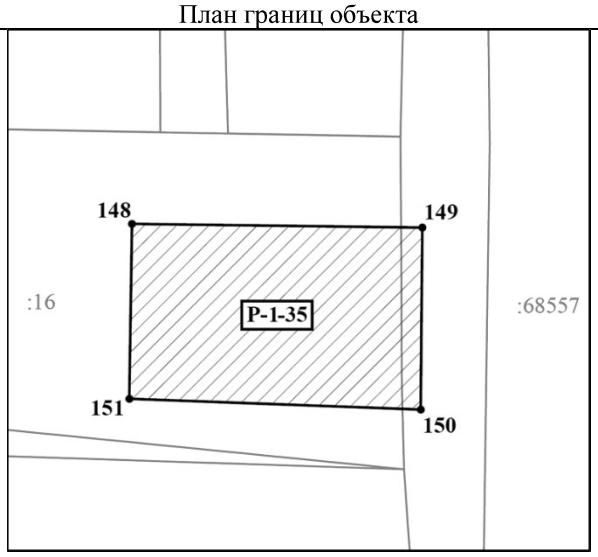

Масштаб 1:300

Используемые условные знаки и обозначения:

- границы участка

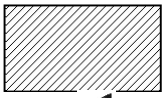

- обозначение характерной (поворотной) точки

Описание местоположения границ
Участок Р-1-36

(наименование объекта, местоположение границ которого описано (далее – объект)

Раздел 1

Сведения об объекте				
N п/п	Характеристики объекта	Описание характеристик		
1	2	3		
1	Местоположение объекта	Республика Бурятия, г. Улан-Удэ		
2	Площадь объекта +/- величина погрешности определения площади (Р +/- Дельта Р)	589 ± 8		
3	Иные характеристики объекта	Прохождение границы		Описание прохождения границы
		от точки	до точки	
		152	153	На юго-восток - 20,31 м;
		153	154	На юго-восток - 3,83 м;
		154	155	На юго-восток - 5,43 м;
		155	156	На северо-восток - 4,10 м;
		156	157	На юго-восток - 1,15 м;
		157	158	На юго-запад - 12,79 м;
		158	159	На юго-запад - 2,04 м;
		159	160	На северо-запад - 2,11 м;
		160	161	На северо-запад - 12,83 м;
		161	162	На юго-запад - 3,46 м;
		162	163	На северо-запад - 19,63 м;
		163	152	На северо-восток в исходную точку - 18,80 м.

Раздел 2

Сведения о местоположении границ объекта					
1. Система координат МСК-03 (местная), Зона № 4					
2. Сведения о характерных точках границ объекта					
Обозначение характерных точек границ	Координаты, м		Метод определения координат характерной точки	Средняя квадратическая погрешность положения характерной точки (Mt), м	Описание обозначения точки на местности (при наличии)
	X	Y			
1	2	3	4	5	6
152	**533625.52**	**4150242.30**	Геодезический	0,1	-
153	**533624.63**	**4150262.59**	Геодезический	0,1	-
154	**533624.52**	**4150266.42**	Геодезический	0,1	-
155	**533624.33**	**4150271.85**	Геодезический	0,1	-
156	**533624.40**	**4150275.95**	Геодезический	0,1	-
157	**533624.30**	**4150277.10**	Геодезический	0,1	-
158	**533611.52**	**4150276.73**	Геодезический	0,1	-
159	**533609.48**	**4150276.69**	Геодезический	0,1	-
160	**533609.52**	**4150274.58**	Геодезический	0,1	-
161	**533609.78**	**4150261.75**	Геодезический	0,1	-
162	**533606.33**	**4150261.55**	Геодезический	0,1	-
163	**533606.72**	**4150241.93**	Геодезический	0,1	-
152	**533625.52**	**4150242.30**	Геодезический	0,1	-
3. Сведения о характерных точках части (частей) границы объекта					
Обозначение характерных точек части границы	Координаты, м		Метод определения координат характерной точки	Средняя квадратическая погрешность положения характерной точки (Mt), м	Описание обозначения точки на местности (при наличии)
	X	Y			
1	2	3	4	5	6
Часть № 1					
-	-	-	-	-	-

Раздел 4

План границ объекта
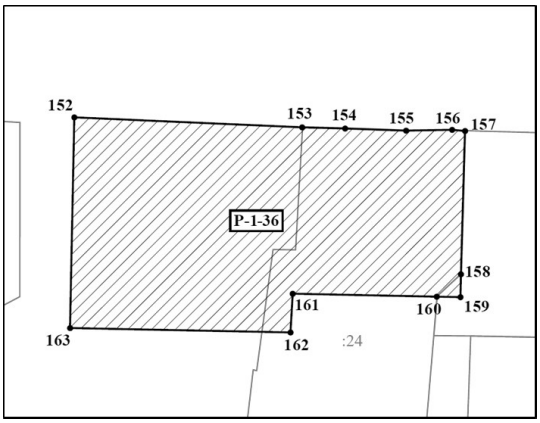 Масштаб 1:500 Используемые условные знаки и обозначения: 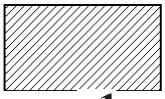 - границы участка  - обозначение характерной (поворотной) точки

Описание местоположения границ
Участок Р-1-37

(наименование объекта, местоположение границ которого описано (далее – объект)

Раздел 1

Сведения об объекте				
N п/п	Характеристики объекта	Описание характеристик		
1	2	3		
1	Местоположение объекта	Республика Бурятия, г. Улан-Удэ		
2	Площадь объекта +/- величина погрешности определения площади (Р +/- Дельта Р)	250 ± 6		
3	Иные характеристики объекта	Прохождение границы		Описание прохождения границы
		от точки	до точки	
		164	165	На восток- 14,66 м;
		165	166	На юг- 16,92 м;
		166	167	На запад- 14,71 м;
		167	164	На север в исходную точку- 17,13 м.

Раздел 2

Сведения о местоположении границ объекта					
1. Система координат МСК-03 (местная), Зона № 4					
2. Сведения о характерных точках границ объекта					
Обозначение характерных точек границ	Координаты, м		Метод определения координат характерной точки	Средняя квадратическая погрешность положения характерной точки (Mt), м	Описание обозначения точки на местности (при наличии)
	X	Y			
1	2	3	4	5	6
164	**533625.43**	**4150223.84**	Геодезический	0,1	-
165	**533625.18**	**4150238.50**	Геодезический	0,1	-
166	**533608.26**	**4150238.15**	Геодезический	0,1	-
167	**533608.30**	**4150223.44**	Геодезический	0,1	-
164	**533625.43**	**4150223.84**	Геодезический	0,1	-
3. Сведения о характерных точках части (частей) границы объекта					
Обозначение характерных точек части границы	Координаты, м		Метод определения координат характерной точки	Средняя квадратическая погрешность положения характерной точки (Mt), м	Описание обозначения точки на местности (при наличии)
	X	Y			
1	2	3	4	5	6
Часть № 1					
-	-	-	-	-	-

Раздел 4

План границ объекта
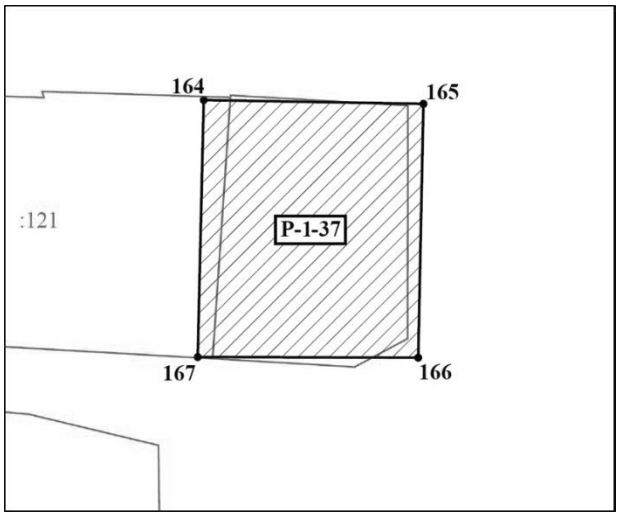 Масштаб 1:400 Используемые условные знаки и обозначения: 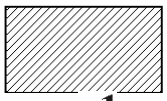 - границы участка - обозначение характерной (поворотной) точки

Описание местоположения границ
Участок Р-1-38

(наименование объекта, местоположение границ которого описано (далее – объект)

Раздел 1

Сведения об объекте				
N п/п	Характеристики объекта	Описание характеристик		
1	2	3		
1	Местоположение объекта	Республика Бурятия, г. Улан-Удэ		
2	Площадь объекта +/- величина погрешности определения площади (Р +/- Дельта Р)	427 ± 7		
3	Иные характеристики объекта	Прохождение границы		Описание прохождения границы
		от точки	до точки	
		168	169	На юго-восток- 19,19 м;
		169	170	На юг- 22,09 м;
		170	171	На запад- 19,19 м;
		171	168	На северо-восток в исходную точку- 22,41 м.

Раздел 2

Сведения о местоположении границ объекта					
1. Система координат МСК-03 (местная), Зона № 4					
2. Сведения о характерных точках границ объекта					
Обозначение характерных точек границ	Координаты, м		Метод определения координат характерной точки	Средняя квадратическая погрешность положения характерной точки (Mt), м	Описание обозначения точки на местности (при наличии)
	X	Y			
1	2	3	4	5	6
168	**533627.14**	**4150142.92**	Геодезический	0,1	-
169	**533626.43**	**4150162.10**	Геодезический	0,1	-
170	**533604.34**	**4150161.65**	Геодезический	0,1	-
171	**533604.73**	**4150142.46**	Геодезический	0,1	-
168	**533627.14**	**4150142.92**	Геодезический	0,1	-
3. Сведения о характерных точках части (частей) границы объекта					
Обозначение характерных точек части границы	Координаты, м		Метод определения координат характерной точки	Средняя квадратическая погрешность положения характерной точки (Mt), м	Описание обозначения точки на местности (при наличии)
	X	Y			
1	2	3	4	5	6
Часть № 1					
-	-	-	-	-	-

Раздел 4

План границ объекта

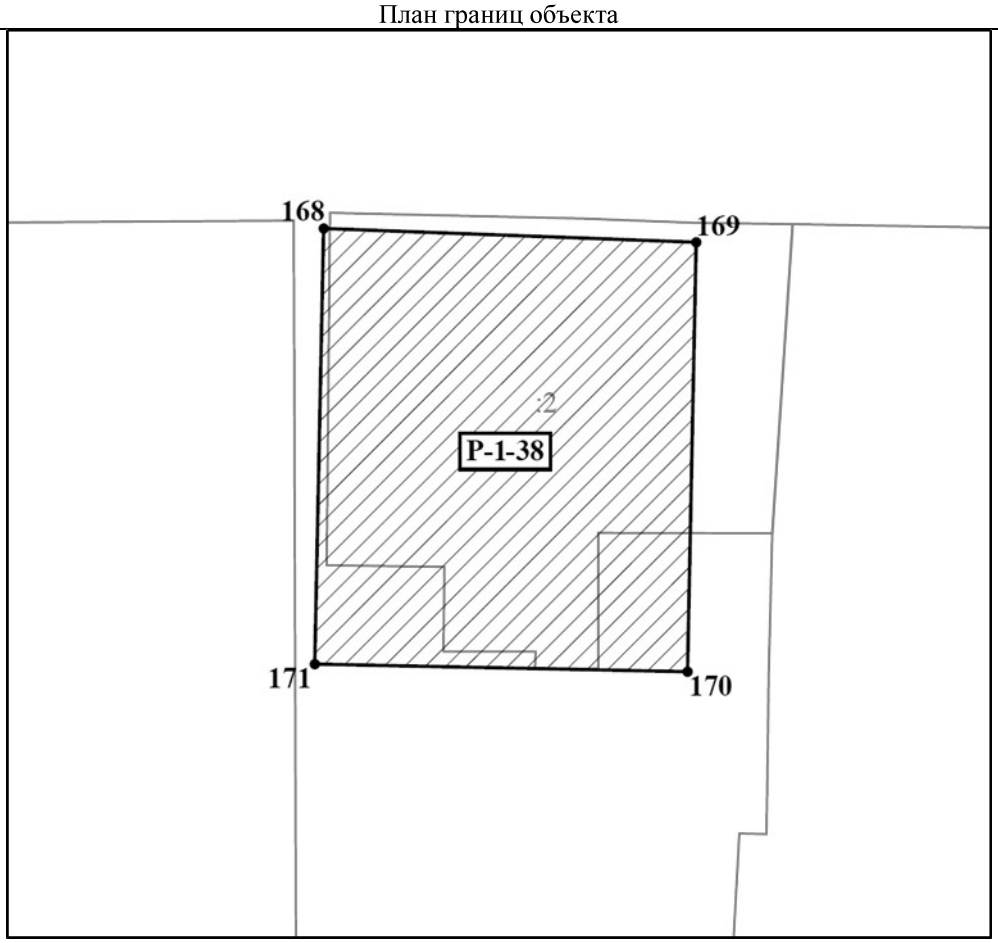

Масштаб 1:500

Используемые условные знаки и обозначения:

- границы участка

1 - обозначение характерной (поворотной) точки

Описание местоположения границ
Участок Р-1-39

(наименование объекта, местоположение границ которого описано (далее – объект)

Раздел 1

<table>
<tr><td colspan="5">Сведения об объекте</td></tr>
<tr><td>N п/п</td><td>Характеристики объекта</td><td colspan="3">Описание характеристик</td></tr>
<tr><td>1</td><td>2</td><td colspan="3">3</td></tr>
<tr><td>1</td><td>Местоположение объекта</td><td colspan="3">Республика Бурятия, г. Улан-Удэ</td></tr>
<tr><td>2</td><td>Площадь объекта +/- величина погрешности определения площади (Р +/- Дельта Р)</td><td colspan="3">292 ± 6</td></tr>
<tr><td rowspan="5">3</td><td rowspan="5">Иные характеристики объекта</td><td colspan="2">Прохождение границы</td><td rowspan="2">Описание прохождения границы</td></tr>
<tr><td>от точки</td><td>до точки</td></tr>
<tr><td>172</td><td>173</td><td>На восток- 17,15 м;</td></tr>
<tr><td>173</td><td>174</td><td>На юг- 17,01 м;</td></tr>
<tr><td>174</td><td>175</td><td>На запад- 17,15 м;</td></tr>
<tr><td>175</td><td>172</td><td>На север в исходную точку- 17,03 м.</td></tr>
</table>

Раздел 2

<table>
<tr><td colspan="6">Сведения о местоположении границ объекта</td></tr>
<tr><td colspan="6">1. Система координат МСК-03 (местная), Зона № 4</td></tr>
<tr><td colspan="6">2. Сведения о характерных точках границ объекта</td></tr>
<tr><td rowspan="2">Обозначение характерных точек границ</td><td colspan="2">Координаты, м</td><td rowspan="2">Метод определения координат характерной точки</td><td rowspan="2">Средняя квадратическая погрешность положения характерной точки (Mt), м</td><td rowspan="2">Описание обозначения точки на местности (при наличии)</td></tr>
<tr><td>X</td><td>Y</td></tr>
<tr><td>1</td><td>2</td><td>3</td><td>4</td><td>5</td><td>6</td></tr>
<tr><td>172</td><td>533627.35</td><td>4150030.87</td><td>Геодезический</td><td>0,1</td><td>-</td></tr>
<tr><td>173</td><td>533627.25</td><td>4150048.02</td><td>Геодезический</td><td>0,1</td><td>-</td></tr>
<tr><td>174</td><td>533610.24</td><td>4150047.99</td><td>Геодезический</td><td>0,1</td><td>-</td></tr>
<tr><td>175</td><td>533610.32</td><td>4150030.84</td><td>Геодезический</td><td>0,1</td><td>-</td></tr>
<tr><td>172</td><td>533627.35</td><td>4150030.87</td><td>Геодезический</td><td>0,1</td><td>-</td></tr>
<tr><td colspan="6">3. Сведения о характерных точках части (частей) границы объекта</td></tr>
<tr><td rowspan="2">Обозначение характерных точек части границы</td><td colspan="2">Координаты, м</td><td rowspan="2">Метод определения координат характерной точки</td><td rowspan="2">Средняя квадратическая погрешность положения характерной точки (Mt), м</td><td rowspan="2">Описание обозначения точки на местности (при наличии)</td></tr>
<tr><td>X</td><td>Y</td></tr>
<tr><td>1</td><td>2</td><td>3</td><td>4</td><td>5</td><td>6</td></tr>
<tr><td>Часть № 1</td><td></td><td></td><td></td><td></td><td></td></tr>
<tr><td>-</td><td>-</td><td>-</td><td>-</td><td>-</td><td>-</td></tr>
</table>

Раздел 4

План границ объекта

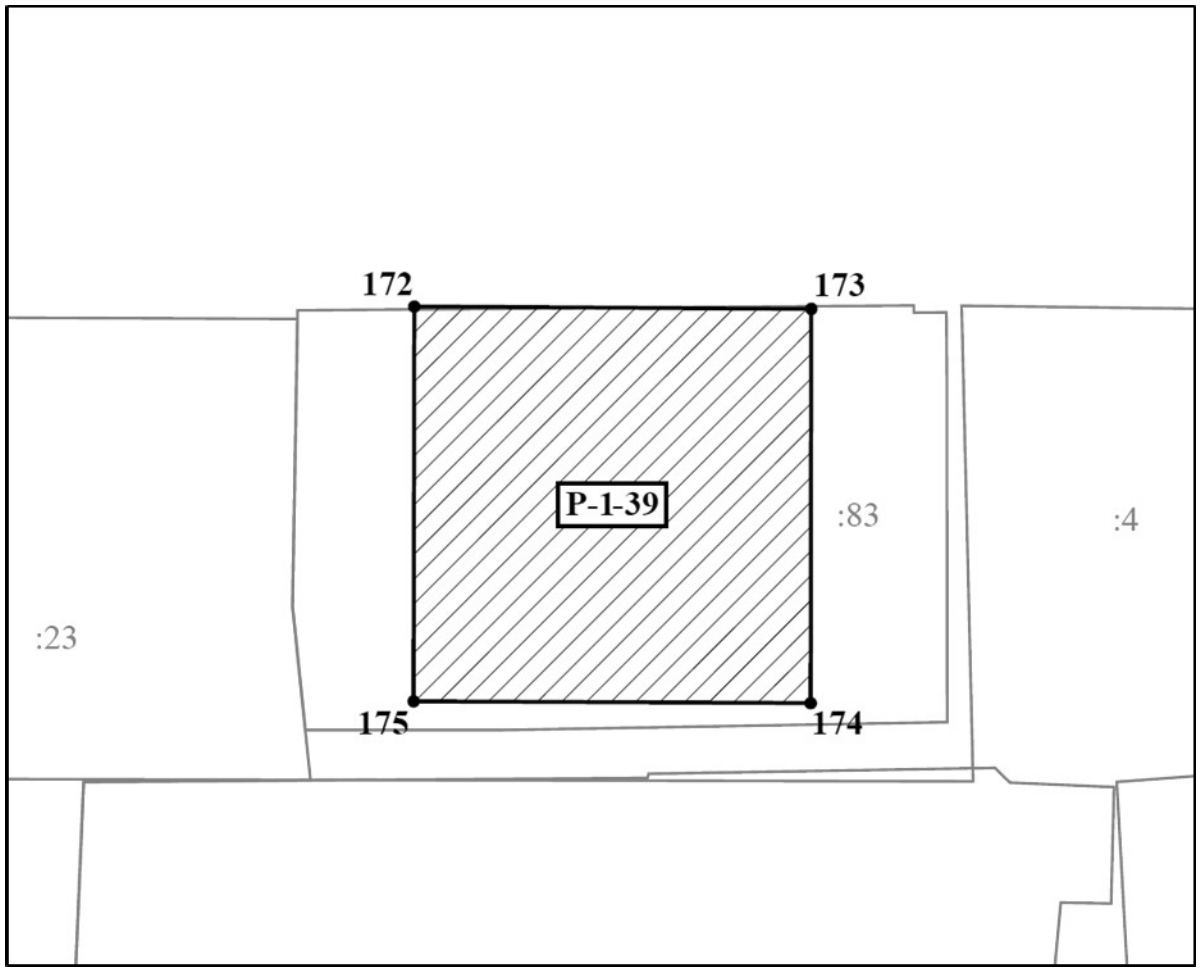

Масштаб 1:500

Используемые условные знаки и обозначения:

- границы участка

1 - обозначение характерной (поворотной) точки

Описание местоположения границ
Участок Р-1-40

(наименование объекта, местоположение границ которого описано (далее – объект)

Раздел 1

<table>
<tr><td colspan="6">Сведения об объекте</td></tr>
<tr><td>N п/п</td><td>Характеристики объекта</td><td colspan="4">Описание характеристик</td></tr>
<tr><td>1</td><td>2</td><td colspan="4">3</td></tr>
<tr><td>1</td><td>Местоположение объекта</td><td colspan="4">Республика Бурятия, г. Улан-Удэ</td></tr>
<tr><td>2</td><td>Площадь объекта +/- величина погрешности определения площади (Р +/- Дельта Р)</td><td colspan="4">193 ± 5</td></tr>
<tr><td rowspan="5">3</td><td rowspan="5">Иные характеристики объекта</td><td colspan="2">Прохождение границы</td><td colspan="2" rowspan="2">Описание прохождения границы</td></tr>
<tr><td>от точки</td><td>до точки</td></tr>
<tr><td>176</td><td>177</td><td colspan="2">На восток- 12,60 м;</td></tr>
<tr><td>177</td><td>178</td><td colspan="2">На юг- 15,40 м;</td></tr>
<tr><td>178</td><td>179</td><td colspan="2">На запад- 12,54 м;</td></tr>
<tr><td>179</td><td>176</td><td colspan="2">На север в исходную точку- 15,36 м.</td></tr>
</table>

Раздел 2

<table>
<tr><td colspan="6">Сведения о местоположении границ объекта</td></tr>
<tr><td colspan="6">1. Система координат МСК-03 (местная), Зона № 4</td></tr>
<tr><td colspan="6">2. Сведения о характерных точках границ объекта</td></tr>
<tr><td rowspan="2">Обозначение характерных точек границ</td><td colspan="2">Координаты, м</td><td rowspan="2">Метод определения координат характерной точки</td><td rowspan="2">Средняя квадратическая погрешность положения характерной точки (Mt), м</td><td rowspan="2">Описание обозначения точки на местности (при наличии)</td></tr>
<tr><td>X</td><td>Y</td></tr>
<tr><td>1</td><td>2</td><td>3</td><td>4</td><td>5</td><td>6</td></tr>
<tr><td>76</td><td>533627.68</td><td>4150012.69</td><td>Геодезический</td><td>0,1</td><td>-</td></tr>
<tr><td>177</td><td>533627.72</td><td>4150025.29</td><td>Геодезический</td><td>0,1</td><td>-</td></tr>
<tr><td>178</td><td>533612.32</td><td>4150025.19</td><td>Геодезический</td><td>0,1</td><td>-</td></tr>
<tr><td>179</td><td>533612.32</td><td>4150012.65</td><td>Геодезический</td><td>0,1</td><td>-</td></tr>
<tr><td>176</td><td>533627.68</td><td>4150012.69</td><td>Геодезический</td><td>0,1</td><td>-</td></tr>
<tr><td colspan="6">3. Сведения о характерных точках части (частей) границы объекта</td></tr>
<tr><td rowspan="2">Обозначение характерных точек части границы</td><td colspan="2">Координаты, м</td><td rowspan="2">Метод определения координат характерной точки</td><td rowspan="2">Средняя квадратическая погрешность положения характерной точки (Mt), м</td><td rowspan="2">Описание обозначения точки на местности (при наличии)</td></tr>
<tr><td>X</td><td>Y</td></tr>
<tr><td>1</td><td>2</td><td>3</td><td>4</td><td>5</td><td>6</td></tr>
<tr><td>Часть № 1</td><td></td><td></td><td></td><td></td><td></td></tr>
<tr><td>-</td><td>-</td><td>-</td><td>-</td><td>-</td><td>-</td></tr>
</table>

Раздел 4

План границ объекта

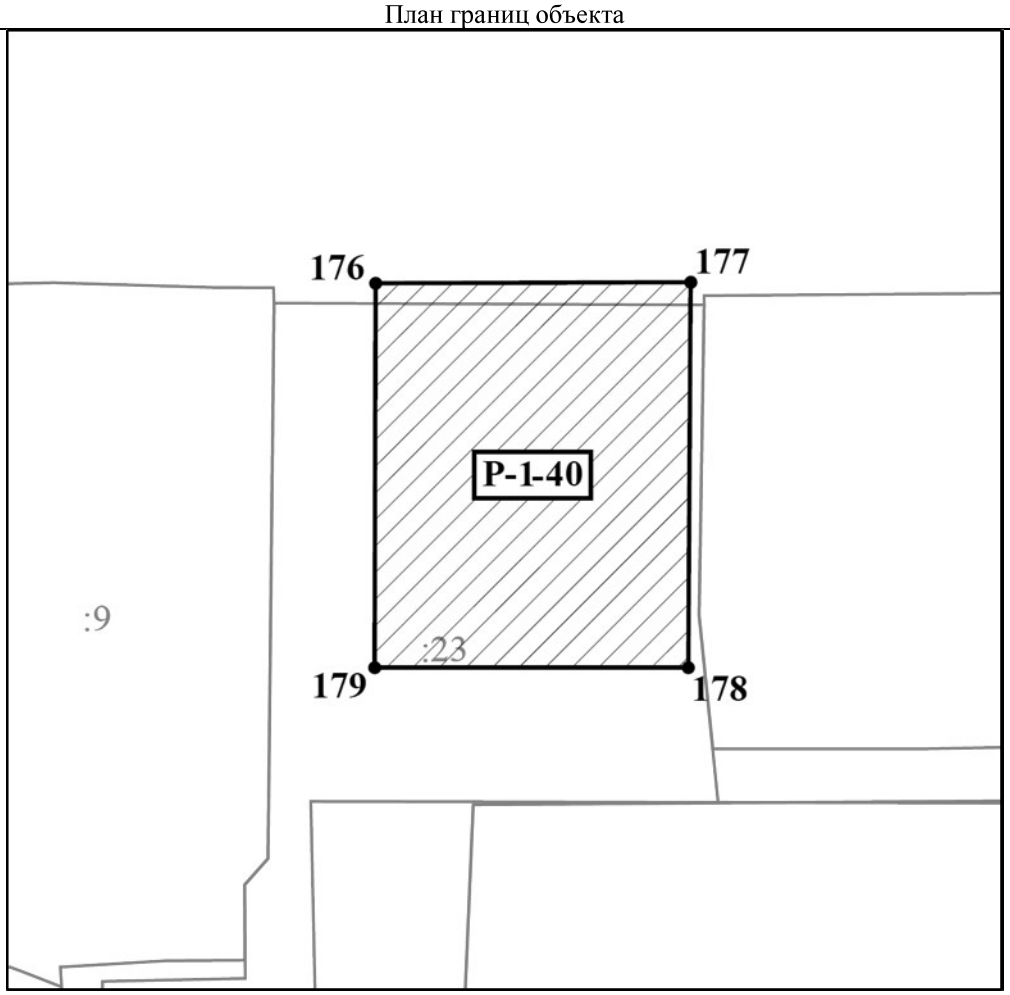

Масштаб 1:500

Используемые условные знаки и обозначения:

- границы участка

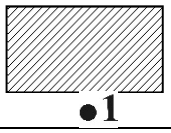

- обозначение характерной (поворотной) точки

Описание местоположения границ
Участок Р-1-41

(наименование объекта, местоположение границ которого описано (далее – объект)

Раздел 1

Сведения об объекте				
N п/п	Характеристики объекта	Описание характеристик		
1	2	3		
1	Местоположение объекта	Республика Бурятия, г. Улан-Удэ		
2	Площадь объекта +/- величина погрешности определения площади (Р +/- Дельта Р)	249 ± 6		
3	Иные характеристики объекта	Прохождение границы		Описание прохождения границы
		от точки	до точки	
		180	181	На восток- 16,03 м;
		181	182	На юг- 15,38 м;
		182	183	На запад- 16,10 м;
		183	180	На север в исходную точку- 15,56 м.

Раздел 2

Сведения о местоположении границ объекта					
1. Система координат МСК-03 (местная), Зона № 4					
2. Сведения о характерных точках границ объекта					
Обозначение характерных точек границ	Координаты, м		Метод определения координат характерной точки	Средняя квадратическая погрешность положения характерной точки (Mt), м	Описание обозначения точки на местности (при наличии)
	X	Y			
1	2	3	4	5	6
180	**533628.09**	**4149994.07**	Геодезический	0,1	-
181	**533628.09**	**4150010.10**	Геодезический	0,1	-
182	**533612.71**	**4150010.19**	Геодезический	0,1	-
183	**533612.53**	**4149994.09**	Геодезический	0,1	-
180	**533628.09**	**4149994.07**	Геодезический	0,1	-
3. Сведения о характерных точках части (частей) границы объекта					
Обозначение характерных точек части границы	Координаты, м		Метод определения координат характерной точки	Средняя квадратическая погрешность положения характерной точки (Mt), м	Описание обозначения точки на местности (при наличии)
	X	Y			
1	2	3	4	5	6
Часть № 1					
-	-	-	-	-	-

Раздел 4

План границ объекта

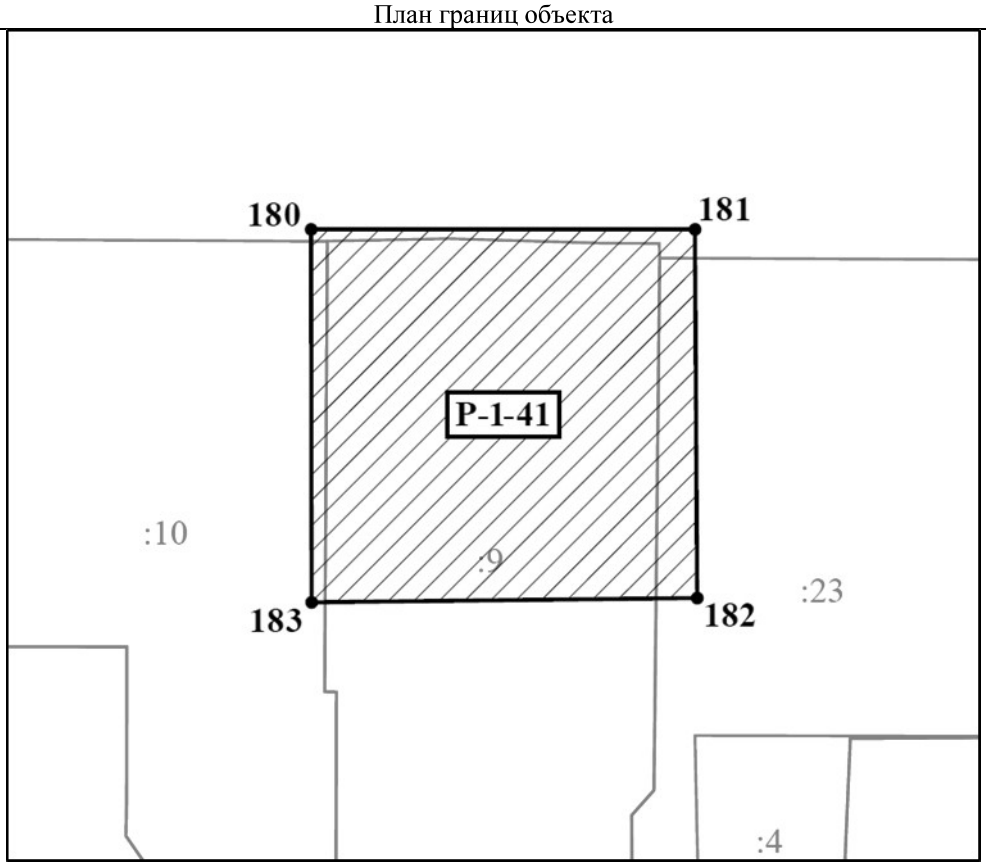

Масштаб 1:400

Используемые условные знаки и обозначения:

- границы участка

1 - обозначение характерной (поворотной) точки

Описание местоположения границ
Участок Р-1-42

(наименование объекта, местоположение границ которого описано (далее – объект)

Раздел 1

Сведения об объекте				
N п/п	Характеристики объекта	Описание характеристик		
1	2	3		
1	Местоположение объекта	Республика Бурятия, г. Улан-Удэ		
2	Площадь объекта +/- величина погрешности определения площади (Р +/- Дельта Р)	144 ± 4		
3	Иные характеристики объекта	Прохождение границы		Описание прохождения границы
		от точки	до точки	
		184	185	На восток- 12,39 м;
		185	186	На юг- 11,59 м;
		186	187	На запад- 12,37 м;
		187	184	На север в исходную точку- 11,59 м.

Раздел 2

Сведения о местоположении границ объекта					
1. Система координат МСК-03 (местная), Зона № 4					
2. Сведения о характерных точках границ объекта					
Обозначение характерных точек границ	Координаты, м		Метод определения координат характерной точки	Средняя квадратическая погрешность положения характерной точки (Mt), м	Описание обозначения точки на местности (при наличии)
	X	Y			
1	2	3	4	5	6
184	**533628.42**	**4149979.91**	Геодезический	0,1	-
185	**533628.17**	**4149992.30**	Геодезический	0,1	-
186	**533616.58**	**4149992.05**	Геодезический	0,1	-
187	**533616.83**	**4149979.68**	Геодезический	0,1	-
184	**533628.42**	**4149979.91**	Геодезический	0,1	-
3. Сведения о характерных точках части (частей) границы объекта					
Обозначение характерных точек части границы	Координаты, м		Метод определения координат характерной точки	Средняя квадратическая погрешность положения характерной точки (Mt), м	Описание обозначения точки на местности (при наличии)
	X	Y			
1	2	3	4	5	6
Часть № 1					
-	-	-	-	-	-

Раздел 4

План границ объекта

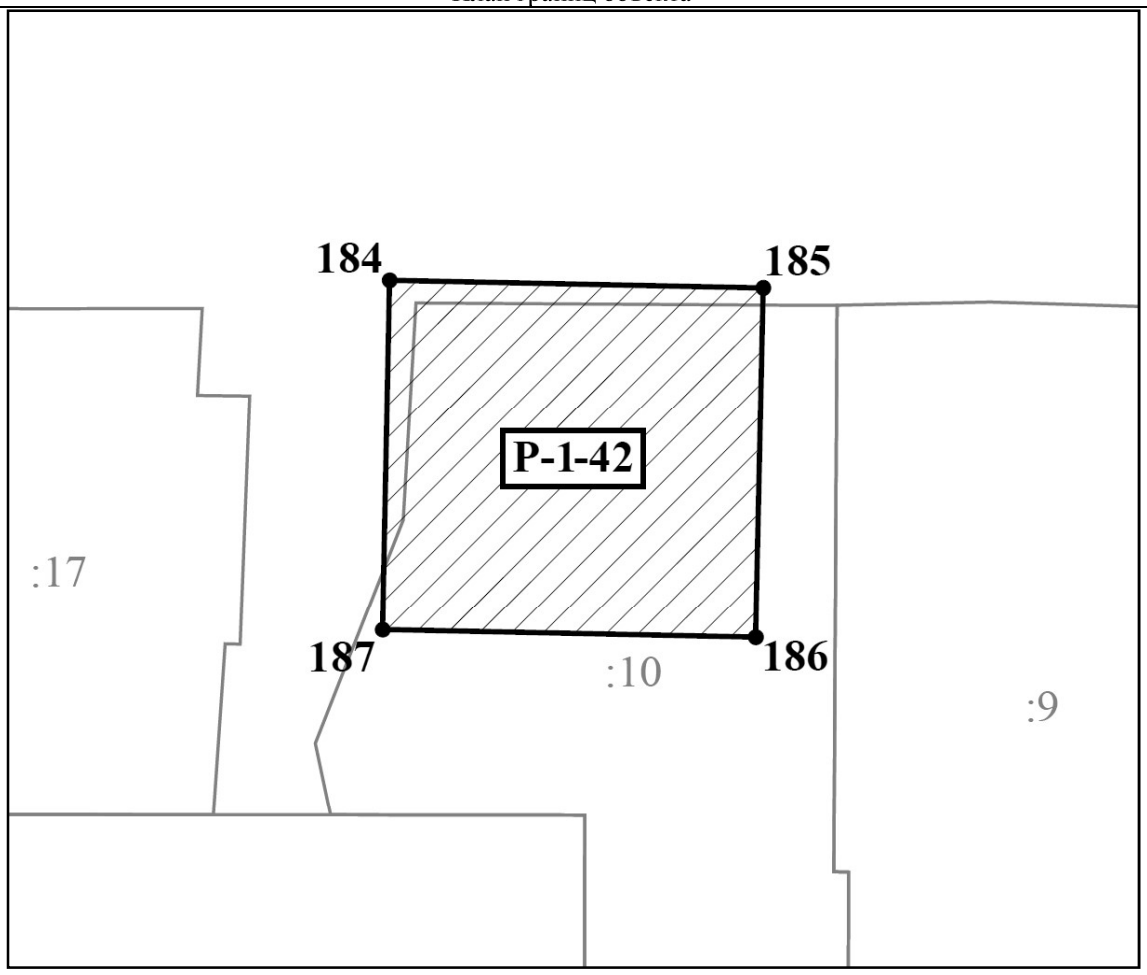

Масштаб 1:300

Используемые условные знаки и обозначения:

- границы участка

●1 - обозначение характерной (поворотной) точки

Описание местоположения границ
Участок Р-1-43

(наименование объекта, местоположение границ которого описано (далее – объект)

Раздел 1

Сведения об объекте				
N п/п	Характеристики объекта	Описание характеристик		
1	2	3		
1	Местоположение объекта	Республика Бурятия, г. Улан-Удэ		
2	Площадь объекта +/- величина погрешности определения площади (Р +/- Дельта Р)	169 ± 5		
3	Иные характеристики объекта	Прохождение границы		Описание прохождения границы
		от точки	до точки	
		188	189	На восток- 14,78 м;
		189	190	На юг- 11,41 м;
		190	191	На запад- 14,77 м;
		191	188	На север в исходную точку- 11,42 м.

Раздел 2

Сведения о местоположении границ объекта					
1. Система координат МСК-03 (местная), Зона № 4					
2. Сведения о характерных точках границ объекта					
Обозначение характерных точек границ	Координаты, м		Метод определения координат характерной точки	Средняя квадратическая погрешность положения характерной точки (Mt), м	Описание обозначения точки на местности (при наличии)
	X	Y			
1	2	3	4	5	6
188	**533628.74**	**4149964.33**	Геодезический	0,1	-
189	**533628.44**	**4149979.11**	Геодезический	0,1	-
190	**533617.03**	**4149978.88**	Геодезический	0,1	-
191	**533617.32**	**4149964.11**	Геодезический	0,1	-
188	**533628.74**	**4149964.33**	Геодезический	0,1	-
3. Сведения о характерных точках части (частей) границы объекта					
Обозначение характерных точек части границы	Координаты, м		Метод определения координат характерной точки	Средняя квадратическая погрешность положения характерной точки (Mt), м	Описание обозначения точки на местности (при наличии)
	X	Y			
1	2	3	4	5	6
Часть № 1					
-	-	-	-	-	-

Раздел 4

План границ объекта

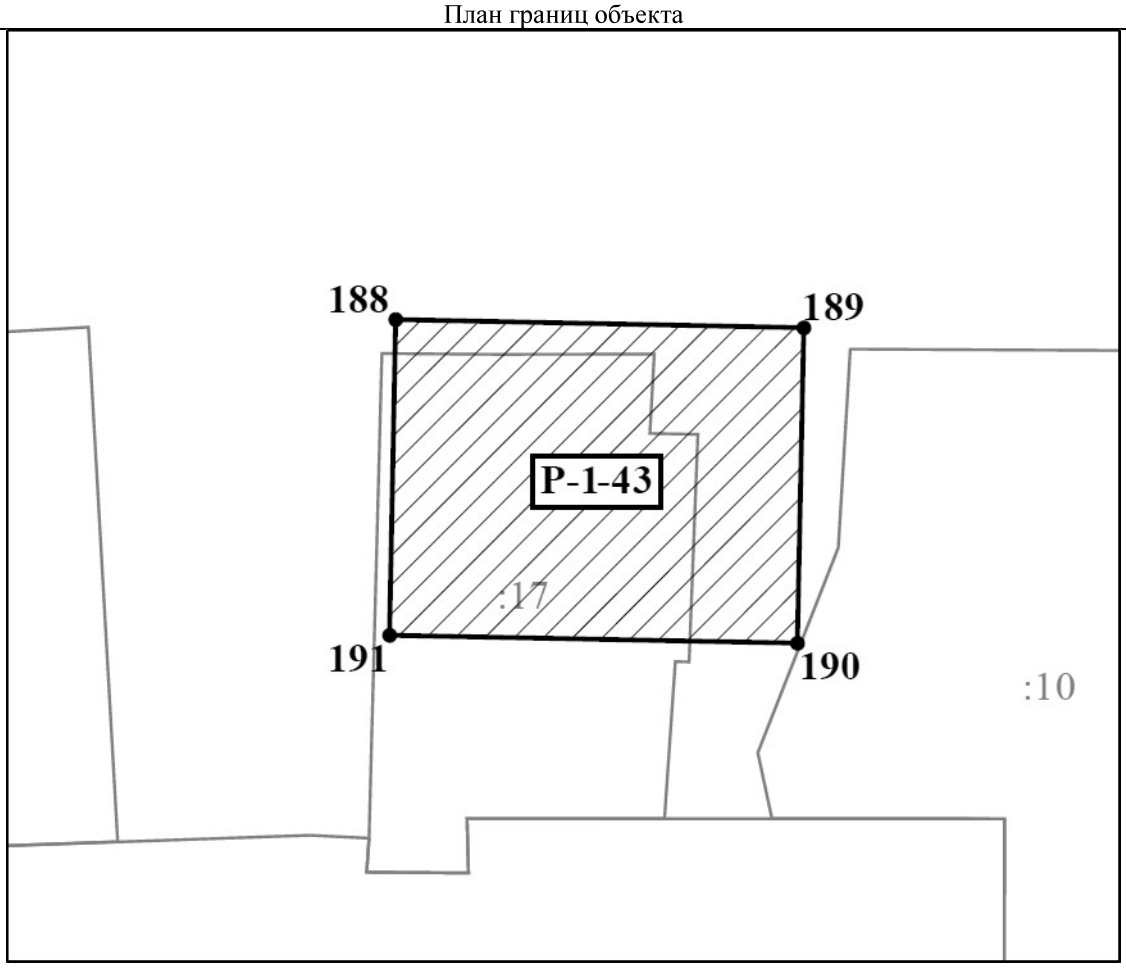

Масштаб 1:500

Используемые условные знаки и обозначения:

- границы участка

●1 - обозначение характерной (поворотной) точки

Описание местоположения границ
Участок Р-1-44

(наименование объекта, местоположение границ которого описано (далее – объект)

Раздел 1

Сведения об объекте				
N п/п	Характеристики объекта	Описание характеристик		
1	2	3		
1	Местоположение объекта	Республика Бурятия, г. Улан-Удэ		
2	Площадь объекта +/- величина погрешности определения площади (Р +/- Дельта Р)	246 ± 5		
3	Иные характеристики объекта	Прохождение границы		Описание прохождения границы
		от точки	до точки	
		192	193	На восток- 19,00 м;
		193	194	На юг- 12,99 м;
		194	195	На запад- 19,00 м;
		195	192	На северо-восток в исходную точку- 12,93 м.

Раздел 2

Сведения о местоположении границ объекта					
1. Система координат МСК-03 (местная), Зона № 4					
2. Сведения о характерных точках границ объекта					
Обозначение характерных точек границ	Координаты, м		Метод определения координат характерной точки	Средняя квадратическая погрешность положения характерной точки (Mt), м	Описание обозначения точки на местности (при наличии)
	X	Y			
1	2	3	4	5	6
192	**533628.52**	**4149942.10**	Геодезический	0,1	-
193	**533628.19**	**4149961.10**	Геодезический	0,1	-
194	**533615.20**	**4149960.84**	Геодезический	0,1	-
195	**533615.59**	**4149941.84**	Геодезический	0,1	-
192	**533628.52**	**4149942.10**	Геодезический	0,1	-
3. Сведения о характерных точках части (частей) границы объекта					
Обозначение характерных точек части границы	Координаты, м		Метод определения координат характерной точки	Средняя квадратическая погрешность положения характерной точки (Mt), м	Описание обозначения точки на местности (при наличии)
	X	Y			
1	2	3	4	5	6
Часть № 1					
-	-	-	-	-	-

Раздел 4

План границ объекта

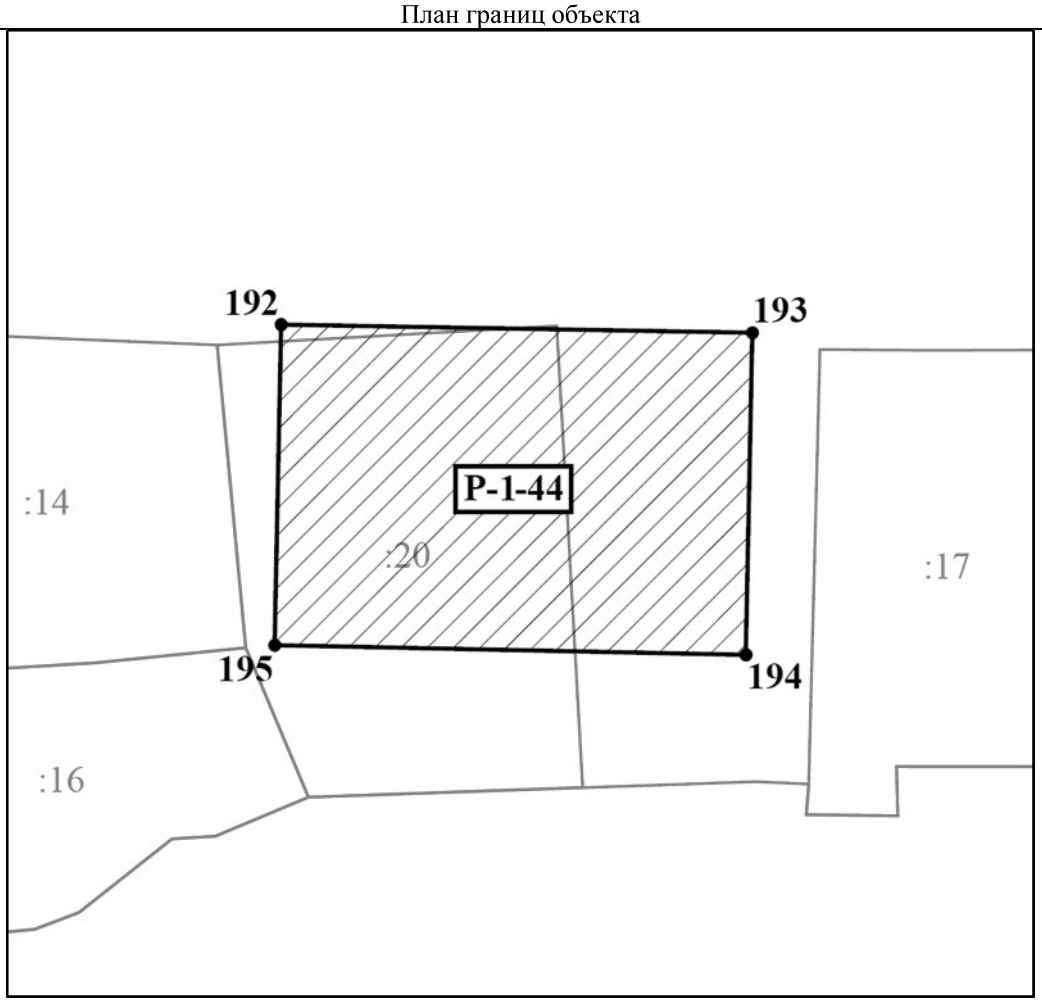

Масштаб 1:400

Используемые условные знаки и обозначения:

- границы участка

1 - обозначение характерной (поворотной) точки

Описание местоположения границ
Участок Р-1-45

(наименование объекта, местоположение границ которого описано (далее – объект)

Раздел 1

<table>
<tr><td colspan="5">Сведения об объекте</td></tr>
<tr><td>N п/п</td><td>Характеристики объекта</td><td colspan="3">Описание характеристик</td></tr>
<tr><td>1</td><td>2</td><td colspan="3">3</td></tr>
<tr><td>1</td><td>Местоположение объекта</td><td colspan="3">Республика Бурятия, г. Улан-Удэ</td></tr>
<tr><td>2</td><td>Площадь объекта +/- величина погрешности определения площади (Р +/- Дельта Р)</td><td colspan="3">554 ± 8</td></tr>
<tr><td rowspan="5">3</td><td rowspan="5">Иные характеристики объекта</td><td colspan="2">Прохождение границы</td><td rowspan="2">Описание прохождения границы</td></tr>
<tr><td>от точки</td><td>до точки</td></tr>
<tr><td>196</td><td>197</td><td>На восток- 18,53 м;</td></tr>
<tr><td>197</td><td>198</td><td>На юг- 30,02 м;</td></tr>
<tr><td>198</td><td>199</td><td>На запад- 18,40 м;</td></tr>
<tr><td>199</td><td>196</td><td>На север в исходную точку- 30,01 м.</td></tr>
</table>

Раздел 2

<table>
<tr><td colspan="6">Сведения о местоположении границ объекта</td></tr>
<tr><td colspan="6">1. Система координат МСК-03 (местная), Зона № 4</td></tr>
<tr><td colspan="6">2. Сведения о характерных точках границ объекта</td></tr>
<tr><td rowspan="2">Обозначение характерных точек границ</td><td colspan="2">Координаты, м</td><td rowspan="2">Метод определения координат характерной точки</td><td rowspan="2">Средняя квадратическая погрешность положения характерной точки (Mt), м</td><td rowspan="2">Описание обозначения точки на местности (при наличии)</td></tr>
<tr><td>X</td><td>Y</td></tr>
<tr><td>1</td><td>2</td><td>3</td><td>4</td><td>5</td><td>6</td></tr>
<tr><td>196</td><td>533664.42</td><td>4150542.62</td><td>Геодезический</td><td>0,1</td><td>-</td></tr>
<tr><td>197</td><td>533664.33</td><td>4150561.15</td><td>Геодезический</td><td>0,1</td><td>-</td></tr>
<tr><td>198</td><td>533634.31</td><td>4150560.96</td><td>Геодезический</td><td>0,1</td><td>-</td></tr>
<tr><td>199</td><td>533634.41</td><td>4150542.56</td><td>Геодезический</td><td>0,1</td><td>-</td></tr>
<tr><td>196</td><td>533664.42</td><td>4150542.62</td><td>Геодезический</td><td>0,1</td><td>-</td></tr>
<tr><td colspan="6">3. Сведения о характерных точках части (частей) границы объекта</td></tr>
<tr><td rowspan="2">Обозначение характерных точек части границы</td><td colspan="2">Координаты, м</td><td rowspan="2">Метод определения координат характерной точки</td><td rowspan="2">Средняя квадратическая погрешность положения характерной точки (Mt), м</td><td rowspan="2">Описание обозначения точки на местности (при наличии)</td></tr>
<tr><td>X</td><td>Y</td></tr>
<tr><td>1</td><td>2</td><td>3</td><td>4</td><td>5</td><td>6</td></tr>
<tr><td>Часть № 1</td><td></td><td></td><td></td><td></td><td></td></tr>
<tr><td>-</td><td>-</td><td>-</td><td>-</td><td>-</td><td>-</td></tr>
</table>

Раздел 4

План границ объекта

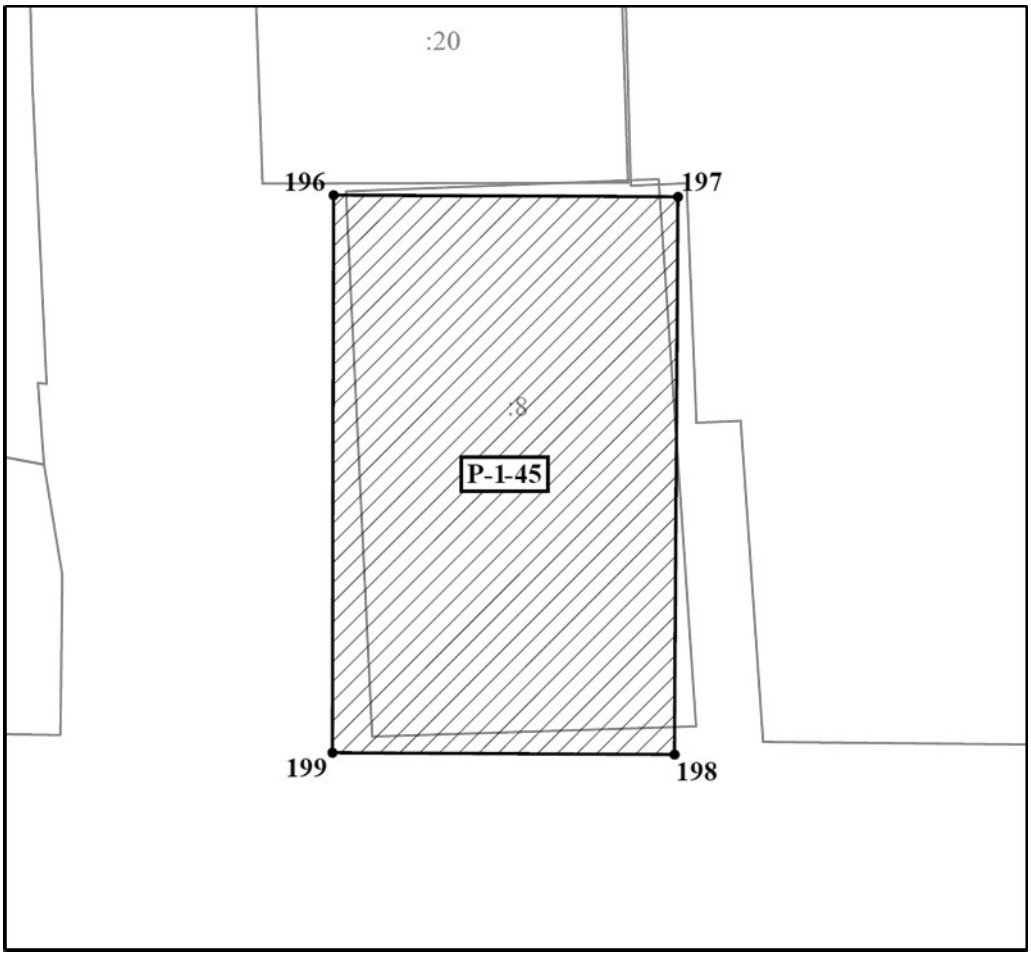

Масштаб 1:500

Используемые условные знаки и обозначения:

- границы участка

1 - обозначение характерной (поворотной) точки

Описание местоположения границ
Участок Р-1-46

(наименование объекта, местоположение границ которого описано (далее – объект)

Раздел 1

Сведения об объекте				
N п/п	Характеристики объекта	Описание характеристик		
1	2	3		
1	Местоположение объекта	Республика Бурятия, г. Улан-Удэ		
2	Площадь объекта +/- величина погрешности определения площади (Р +/- Дельта Р)	177 ± 5		
3	Иные характеристики объекта	Прохождение границы		Описание прохождения границы
		от точки	до точки	
		200	201	На северо-восток- 13,21 м;
		201	202	На юг- 13,61 м;
		202	203	На запад- 13,22 м;
		203	200	На север в исходную точку- 13,23 м.

Раздел 2

Сведения о местоположении границ объекта					
1. Система координат МСК-03 (местная), Зона № 4					
2. Сведения о характерных точках границ объекта					
Обозначение характерных точек границ	Координаты, м		Метод определения координат характерной точки	Средняя квадратическая погрешность положения характерной точки (Mt), м	Описание обозначения точки на местности (при наличии)
	X	Y			
1	2	3	4	5	6
200	**533648.04**	**4150514.33**	Геодезический	0,1	-
201	**533648.36**	**4150527.54**	Геодезический	0,1	-
202	**533634.75**	**4150527.57**	Геодезический	0,1	-
203	**533634.81**	**4150514.35**	Геодезический	0,1	-
200	**533648.04**	**4150514.33**	Геодезический	0,1	-
3. Сведения о характерных точках части (частей) границы объекта					
Обозначение характерных точек части границы	Координаты, м		Метод определения координат характерной точки	Средняя квадратическая погрешность положения характерной точки (Mt), м	Описание обозначения точки на местности (при наличии)
	X	Y			
1	2	3	4	5	6
Часть № 1					
-	-	-	-	-	-

Раздел 4

План границ объекта

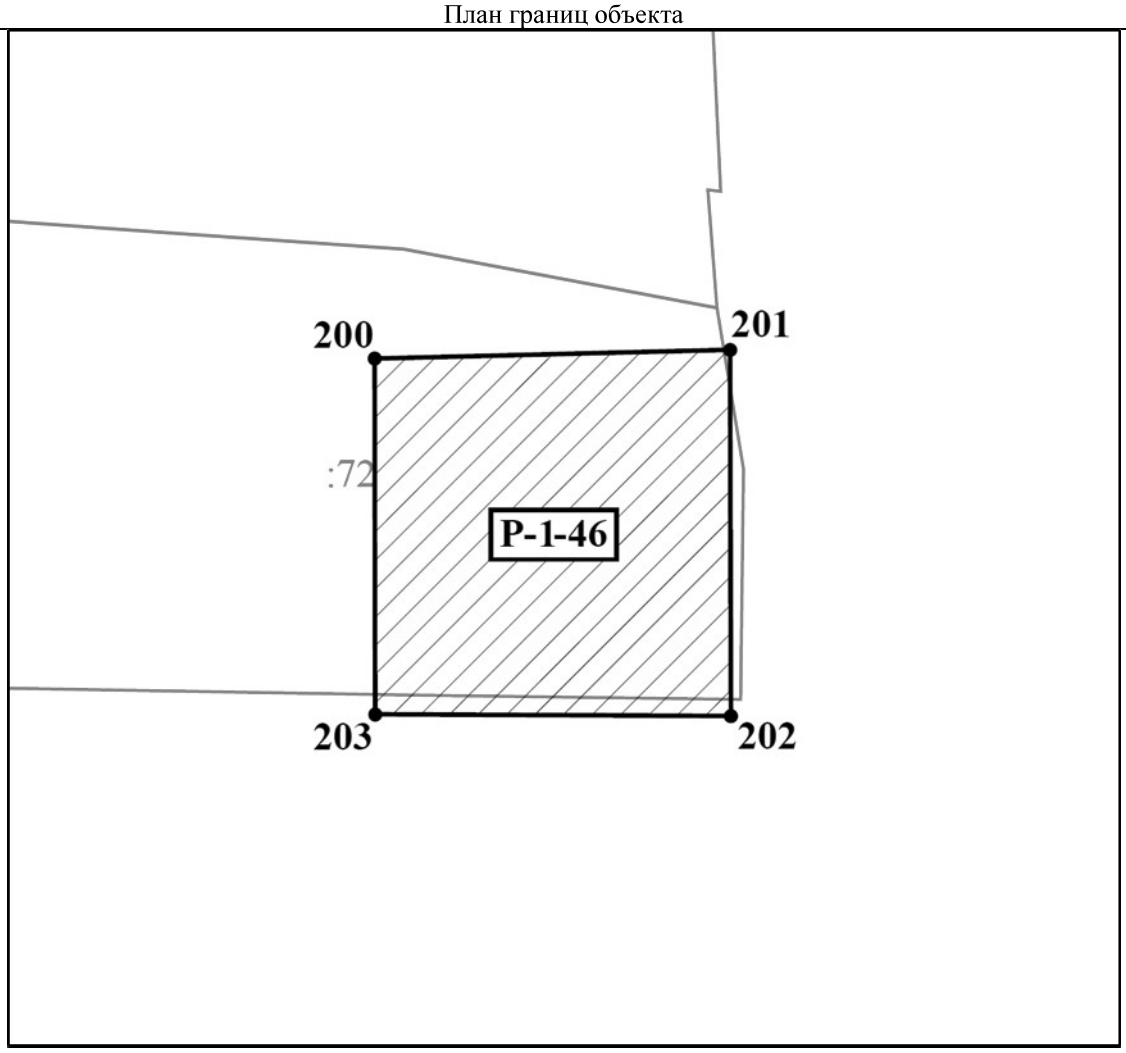

Масштаб 1:400

Используемые условные знаки и обозначения:

- границы участка

- обозначение характерной (поворотной) точки

Описание местоположения границ
Участок Р-1-47

(наименование объекта, местоположение границ которого описано (далее – объект)

Раздел 1

Сведения об объекте				
N п/п	Характеристики объекта	Описание характеристик		
1	2	3		
1	Местоположение объекта	Республика Бурятия, г. Улан-Удэ		
2	Площадь объекта +/- величина погрешности определения площади (Р +/- Дельта Р)	215 ± 5		
3	Иные характеристики объекта	Прохождение границы		Описание прохождения границы
		от точки	до точки	
		204	205	На восток- 11,41 м;
		205	206	На юг- 18,80 м;
		206	207	На запад- 11,39 м;
		207	204	На север в исходную точку- 18,82 м.

Раздел 2

Сведения о местоположении границ объекта					
1. Система координат МСК-03 (местная), Зона № 4					
2. Сведения о характерных точках границ объекта					
Обозначение характерных точек границ	Координаты, м		Метод определения координат характерной точки	Средняя квадратическая погрешность положения характерной точки (Mt), м	Описание обозначения точки на местности (при наличии)
	X	Y			
1	2	3	4	5	6
204	**533654.17**	**4150487.32**	Геодезический	0,1	-
205	**533653.93**	**4150498.73**	Геодезический	0,1	-
206	**533635.13**	**4150498.33**	Геодезический	0,1	-
207	**533635.35**	**4150486.94**	Геодезический	0,1	-
204	**533654.17**	**4150487.32**	Геодезический	0,1	-
3. Сведения о характерных точках части (частей) границы объекта					
Обозначение характерных точек части границы	Координаты, м		Метод определения координат характерной точки	Средняя квадратическая погрешность положения характерной точки (Mt), м	Описание обозначения точки на местности (при наличии)
	X	Y			
1	2	3	4	5	6
Часть № 1					
-	-	-	-	-	-

Раздел 4

План границ объекта

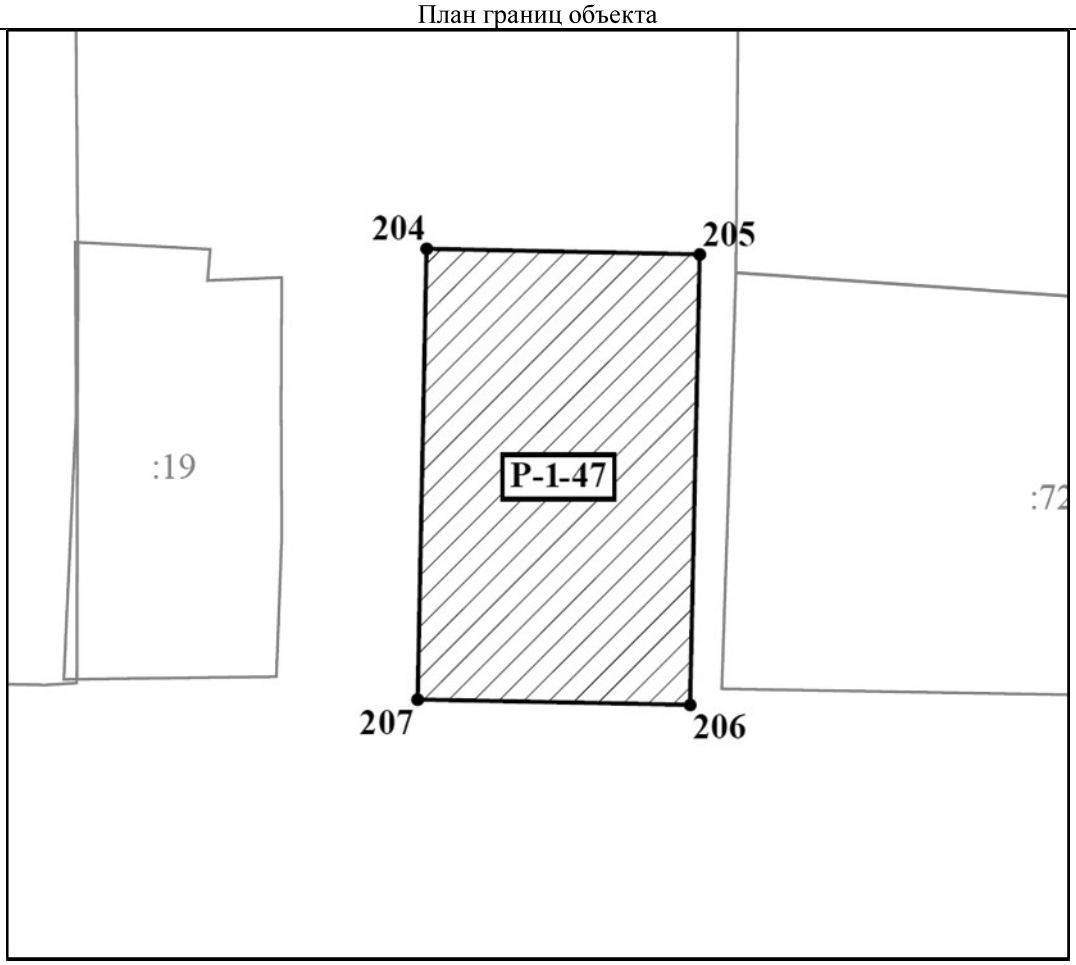

Масштаб 1:500

Используемые условные знаки и обозначения:

- границы участка

●1 - обозначение характерной (поворотной) точки

Описание местоположения границ
Участок Р-1-48

(наименование объекта, местоположение границ которого описано (далее – объект)

Раздел 1

Сведения об объекте				
N п/п	Характеристики объекта	Описание характеристик		
1	2	3		
1	Местоположение объекта	Республика Бурятия, г. Улан-Удэ		
2	Площадь объекта +/- величина погрешности определения площади (Р +/- Дельта Р)	149 ± 4		
3	Иные характеристики объекта	Прохождение границы		Описание прохождения границы
		от точки	до точки	
		208	209	На север- 13,71 м;
		209	210	На восток- 10,84 м;
		210	211	На юг- 13,91 м;
		211	208	На запад в исходную точку- 10,78 м.

Раздел 2

Сведения о местоположении границ объекта					
1. Система координат МСК-03 (местная), Зона № 4					
2. Сведения о характерных точках границ объекта					
Обозначение характерных точек границ	Координаты, м		Метод определения координат характерной точки	Средняя квадратическая погрешность положения характерной точки (Mt), м	Описание обозначения точки на местности (при наличии)
	X	Y			
1	2	3	4	5	6
208	**533636.28**	**4150429.88**	Геодезический	0,1	-
209	**533649.99**	**4150430.13**	Геодезический	0,1	-
210	**533649.99**	**4150440.97**	Геодезический	0,1	-
211	**533636.08**	**4150440.66**	Геодезический	0,1	-
208	**533636.28**	**4150429.88**	Геодезический	0,1	-
3. Сведения о характерных точках части (частей) границы объекта					
Обозначение характерных точек части границы	Координаты, м		Метод определения координат характерной точки	Средняя квадратическая погрешность положения характерной точки (Mt), м	Описание обозначения точки на местности (при наличии)
	X	Y			
1	2	3	4	5	6
Часть № 1					
-	-	-	-	-	-

Раздел 4

План границ объекта

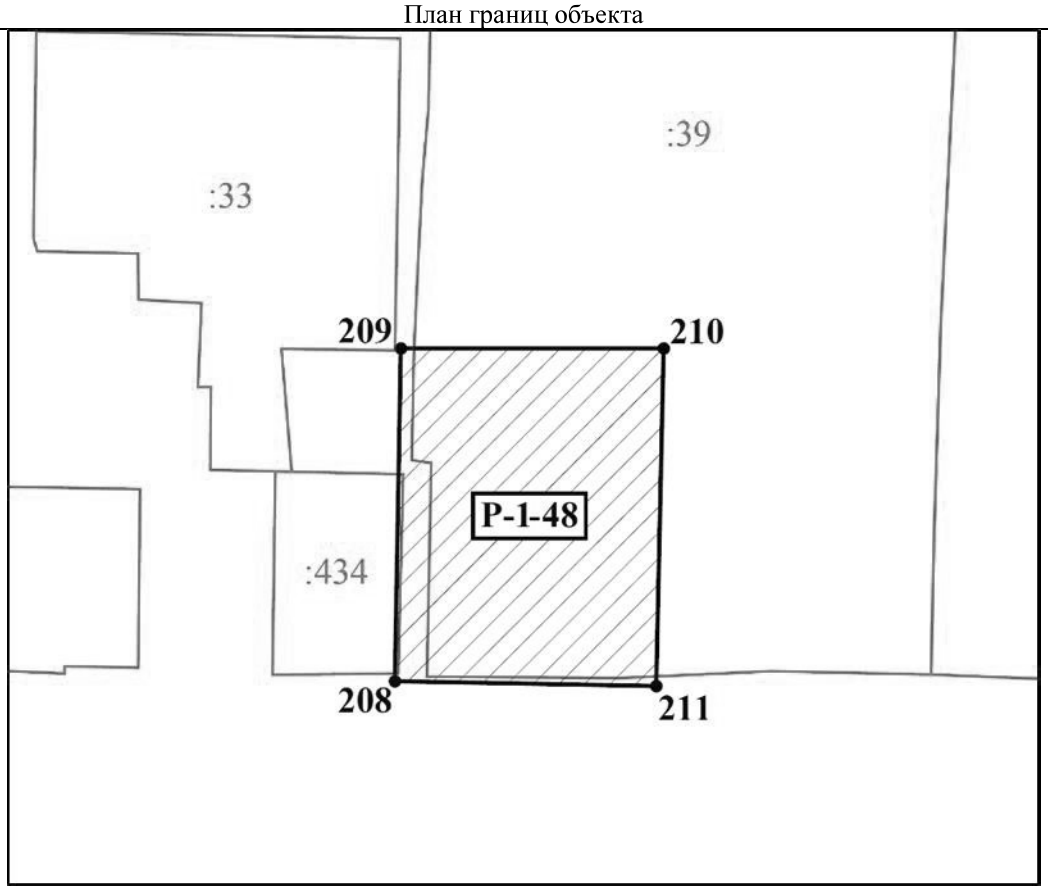

Масштаб 1:400

Используемые условные знаки и обозначения:

- границы участка

1 - обозначение характерной (поворотной) точки

Описание местоположения границ
Участок Р-1-49

(наименование объекта, местоположение границ которого описано (далее – объект)

Раздел 1

Сведения об объекте				
N п/п	Характеристики объекта	Описание характеристик		
1	2	3		
1	Местоположение объекта	Республика Бурятия, г. Улан-Удэ		
2	Площадь объекта +/- величина погрешности определения площади (Р +/- Дельта Р)	309 ± 6		
3	Иные характеристики объекта	Прохождение границы		Описание прохождения границы
		от точки	до точки	
		212	213	На восток- 17,10 м;
		213	214	На юг- 18,60 м;
		214	215	На запад- 15,99 м;
		215	216	На север - 0,32 м;
		216	212	На север в исходную точку- 18,48 м.

Раздел 2

Сведения о местоположении границ объекта					
1. Система координат МСК-03 (местная), Зона № 4					
2. Сведения о характерных точках границ объекта					
Обозначение характерных точек границ	Координаты, м		Метод определения координат характерной точки	Средняя квадратическая погрешность положения характерной точки (Mt), м	Описание обозначения точки на местности (при наличии)
	X	Y			
1	2	3	4	5	6
212	**533656.71**	**4150380.46**	Геодезический	0,1	-
213	**533656.37**	**4150397.56**	Геодезический	0,1	-
214	**533637.77**	**4150397.18**	Геодезический	0,1	-
215	**533637.92**	**4150381.19**	Геодезический	0,1	-
216	**533638.24**	**4150381.18**	Геодезический	0,1	-
3. Сведения о характерных точках части (частей) границы объекта					
Обозначение характерных точек части границы	Координаты, м		Метод определения координат характерной точки	Средняя квадратическая погрешность положения характерной точки (Mt), м	Описание обозначения точки на местности (при наличии)
	X	Y			
1	2	3	4	5	6
Часть № 1					
-	-	-	-	-	-

Раздел 4

План границ объекта

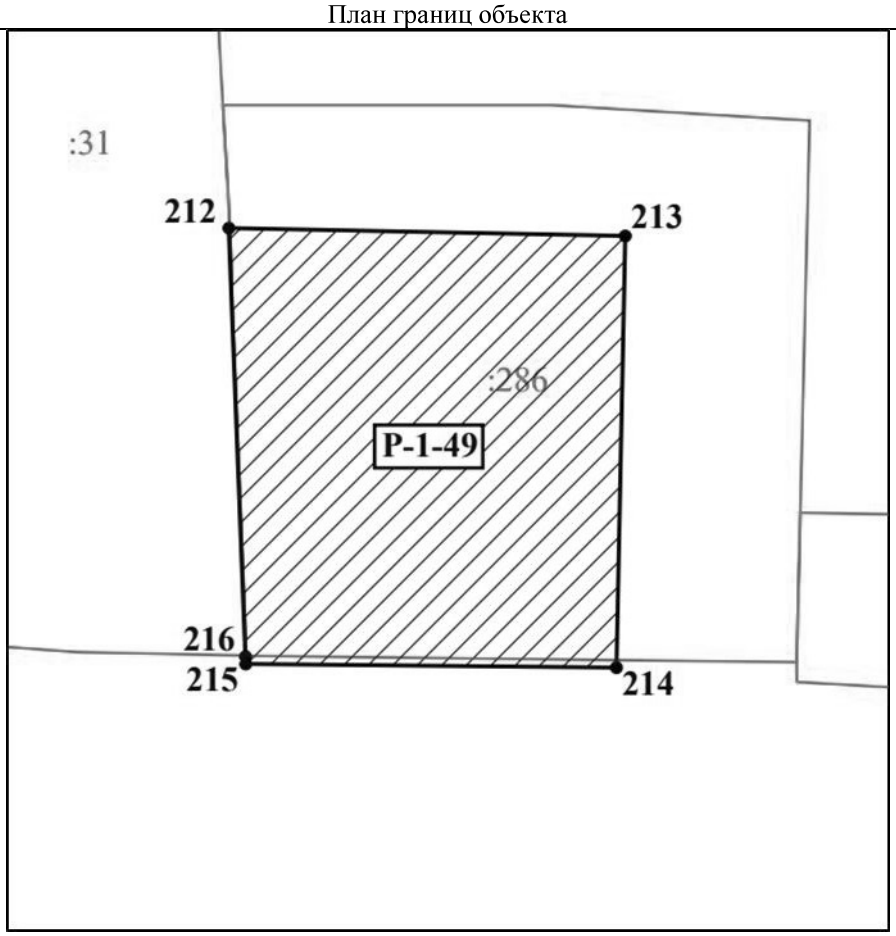

Масштаб 1:400

Используемые условные знаки и обозначения:

- границы участка

●1 - обозначение характерной (поворотной) точки

Описание местоположения границ
Участок Р-1-50

(наименование объекта, местоположение границ которого описано (далее – объект)

Раздел 1

<table>
<tr><td colspan="5">Сведения об объекте</td></tr>
<tr><td>N п/п</td><td>Характеристики объекта</td><td colspan="3">Описание характеристик</td></tr>
<tr><td>1</td><td>2</td><td colspan="3">3</td></tr>
<tr><td>1</td><td>Местоположение объекта</td><td colspan="3">Республика Бурятия, г. Улан-Удэ</td></tr>
<tr><td>2</td><td>Площадь объекта +/- величина погрешности определения площади (Р +/- Дельта Р)</td><td colspan="3">106 ± 4</td></tr>
<tr><td rowspan="5">3</td><td rowspan="5">Иные характеристики объекта</td><td colspan="2">Прохождение границы</td><td rowspan="2">Описание прохождения границы</td></tr>
<tr><td>от точки</td><td>до точки</td></tr>
<tr><td>217</td><td>218</td><td>На юго-восток - 12,12 м;</td></tr>
<tr><td>218</td><td>219</td><td>На юго-запад - 8,71 м;</td></tr>
<tr><td>219</td><td>220</td><td>На северо-запад - 12,11 м;</td></tr>
<tr><td>220</td><td>217</td><td>На северо-восток в исходную точку - 8,8 м.</td></tr>
</table>

Раздел 2

<table>
<tr><td colspan="6">Сведения о местоположении границ объекта</td></tr>
<tr><td colspan="6">1. Система координат МСК-03 (местная), Зона № 4</td></tr>
<tr><td colspan="6">2. Сведения о характерных точках границ объекта</td></tr>
<tr><td rowspan="2">Обозначение характерных точек границ</td><td colspan="2">Координаты, м</td><td rowspan="2">Метод определения координат характерной точки</td><td rowspan="2">Средняя квадратическая погрешность положения характерной точки (Mt), м</td><td rowspan="2">Описание обозначения точки на местности (при наличии)</td></tr>
<tr><td>X</td><td>Y</td></tr>
<tr><td>1</td><td>2</td><td>3</td><td>4</td><td>5</td><td>6</td></tr>
<tr><td>217</td><td>533647.13</td><td>4150350.35</td><td>Геодезический</td><td>0,1</td><td>-</td></tr>
<tr><td>218</td><td>533646.60</td><td>4150362.46</td><td>Геодезический</td><td>0,1</td><td>-</td></tr>
<tr><td>219</td><td>533637.89</td><td>4150362.28</td><td>Геодезический</td><td>0,1</td><td>-</td></tr>
<tr><td>220</td><td>533638.33</td><td>4150350.18</td><td>Геодезический</td><td>0,1</td><td>-</td></tr>
<tr><td>217</td><td>533647.13</td><td>4150350.35</td><td>Геодезический</td><td>0,1</td><td>-</td></tr>
<tr><td colspan="6">3. Сведения о характерных точках части (частей) границы объекта</td></tr>
<tr><td rowspan="2">Обозначение характерных точек части границы</td><td colspan="2">Координаты, м</td><td rowspan="2">Метод определения координат характерной точки</td><td rowspan="2">Средняя квадратическая погрешность положения характерной точки (Mt), м</td><td rowspan="2">Описание обозначения точки на местности (при наличии)</td></tr>
<tr><td>X</td><td>Y</td></tr>
<tr><td>1</td><td>2</td><td>3</td><td>4</td><td>5</td><td>6</td></tr>
<tr><td>Часть № 1</td><td></td><td></td><td></td><td></td><td></td></tr>
<tr><td>-</td><td>-</td><td>-</td><td>-</td><td>-</td><td>-</td></tr>
</table>

Раздел 4

План границ объекта

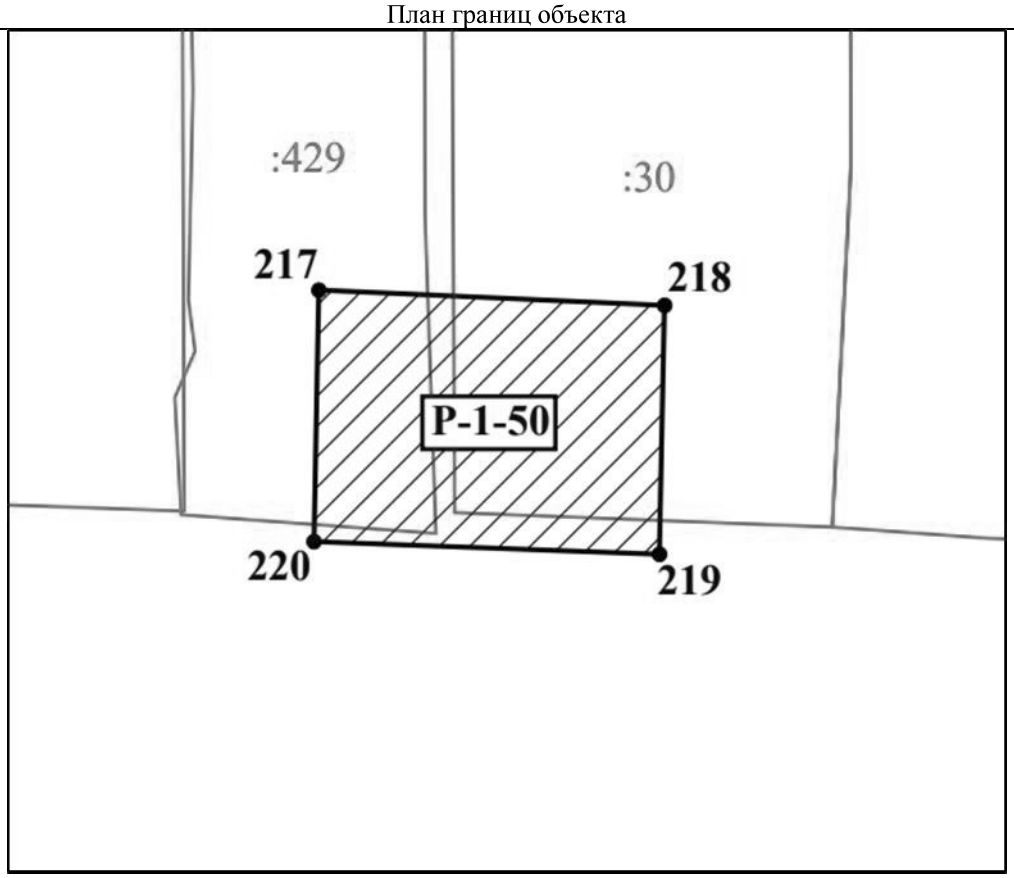

Масштаб 1:300

Используемые условные знаки и обозначения:

- границы участка

1 - обозначение характерной (поворотной) точки

Описание местоположения границ
Участок Р-1-51

(наименование объекта, местоположение границ которого описано (далее – объект)

Раздел 1

Сведения об объекте				
N п/п	Характеристики объекта	Описание характеристик		
1	2	3		
1	Местоположение объекта	Республика Бурятия, г. Улан-Удэ		
2	Площадь объекта +/- величина погрешности определения площади (Р +/- Дельта Р)	361 ± 7		
3	Иные характеристики объекта	Прохождение границы		Описание прохождения границы
		от точки	до точки	
		221	222	На юго-восток - 21,8 м;
		222	223	На юго-запад - 16,61 м;
		223	224	На северо-запад - 22,01 м;
		224	221	На северо-восток в исходную точку - 16,36 м.

Раздел 2

Сведения о местоположении границ объекта					
1. Система координат МСК-03 (местная), Зона № 4					
2. Сведения о характерных точках границ объекта					
Обозначение характерных точек границ	Координаты, м		Метод определения координат характерной точки	Средняя квадратическая погрешность положения характерной точки (Mt), м	Описание обозначения точки на местности (при наличии)
	X	Y			
1	2	3	4	5	6
221	**533657.15**	**4150250.74**	Геодезический	0,1	-
222	**533656.70**	**4150272.54**	Геодезический	0,1	-
223	**533640.09**	**4150272.18**	Геодезический	0,1	-
224	**533640.80**	**4150250.18**	Геодезический	0,1	-
221	**533657.15**	**4150250.74**	Геодезический	0,1	-
3. Сведения о характерных точках части (частей) границы объекта					
Обозначение характерных точек части границы	Координаты, м		Метод определения координат характерной точки	Средняя квадратическая погрешность положения характерной точки (Mt), м	Описание обозначения точки на местности (при наличии)
	X	Y			
1	2	3	4	5	6
Часть № 1					
-	-	-	-	-	-

Раздел 4

План границ объекта

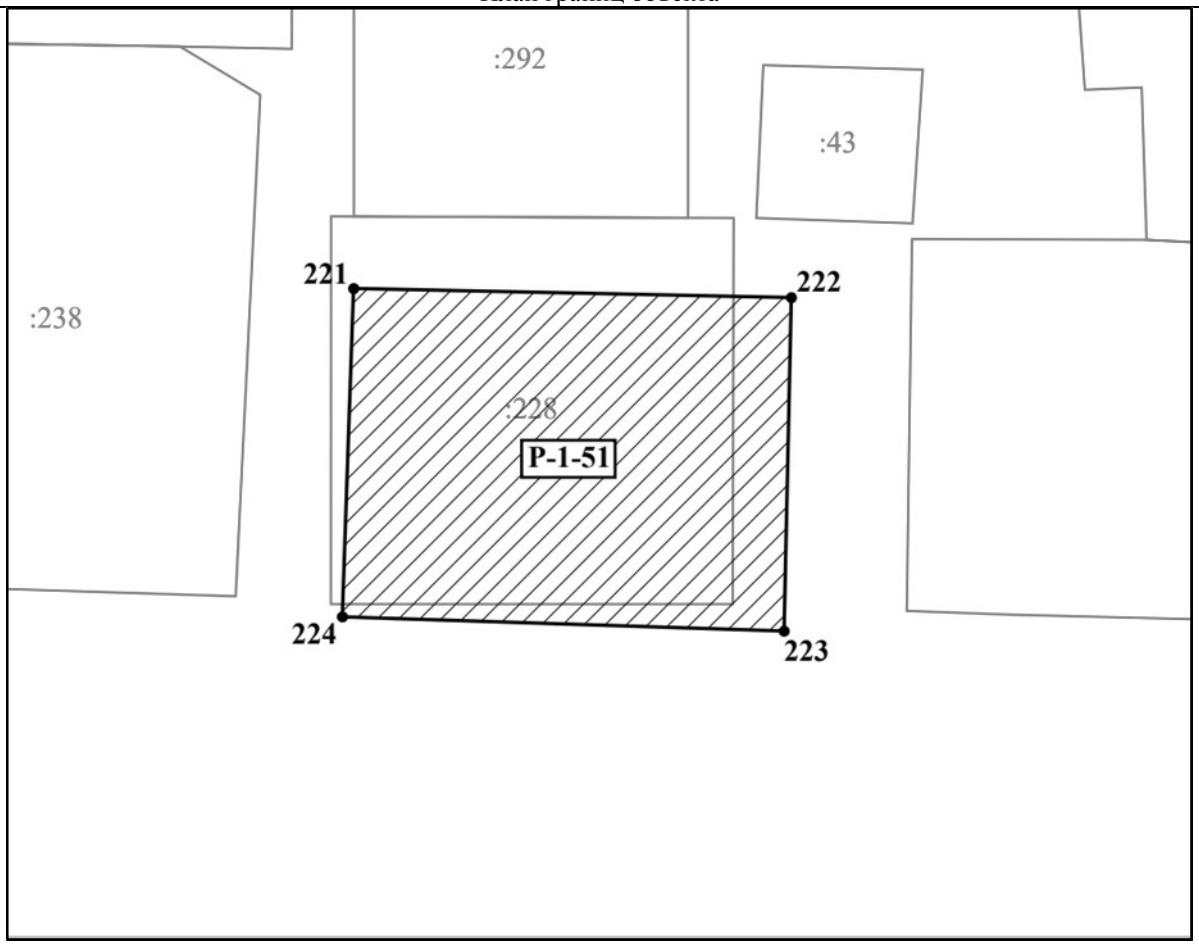

Масштаб 1:500

Используемые условные знаки и обозначения:

- границы участка

●1 - обозначение характерной (поворотной) точки

Описание местоположения границ
Участок Р-1-52

(наименование объекта, местоположение границ которого описано (далее – объект)

Раздел 1

Сведения об объекте				
N п/п	Характеристики объекта	Описание характеристик		
1	2	3		
1	Местоположение объекта	Республика Бурятия, г. Улан-Удэ		
2	Площадь объекта +/- величина погрешности определения площади (Р +/- Дельта Р)	252 ± 6		
3	Иные характеристики объекта	Прохождение границы		Описание прохождения границы
		от точки	до точки	
		225	226	На юго-восток - 17,91 м;
		226	227	На юго-запад - 14,20 м;
		227	228	На северо-запад - 17,85 м;
		228	225	На север в исходную точку - 13,94 м.

Раздел 2

Сведения о местоположении границ объекта					
1. Система координат МСК-03 (местная), Зона № 4					
2. Сведения о характерных точках границ объекта					
Обозначение характерных точек границ	Координаты, м		Метод определения координат характерной точки	Средняя квадратическая погрешность положения характерной точки (Mt), м	Описание обозначения точки на местности (при наличии)
	X	Y			
1	2	3	4	5	6
225	**533655.22**	**4150227.29**	Геодезический	0,1	-
226	**533654.85**	**4150245.20**	Геодезический	0,1	-
227	**533640.65**	**4150244.89**	Геодезический	0,1	-
228	**533641.28**	**4150227.05**	Геодезический	0,1	-
225	**533655.22**	**4150227.29**	Геодезический	0,1	-
3. Сведения о характерных точках части (частей) границы объекта					
Обозначение характерных точек части границы	Координаты, м		Метод определения координат характерной точки	Средняя квадратическая погрешность положения характерной точки (Mt), м	Описание обозначения точки на местности (при наличии)
	X	Y			
1	2	3	4	5	6
Часть № 1					
-	-	-	-	-	-

Раздел 4

План границ объекта

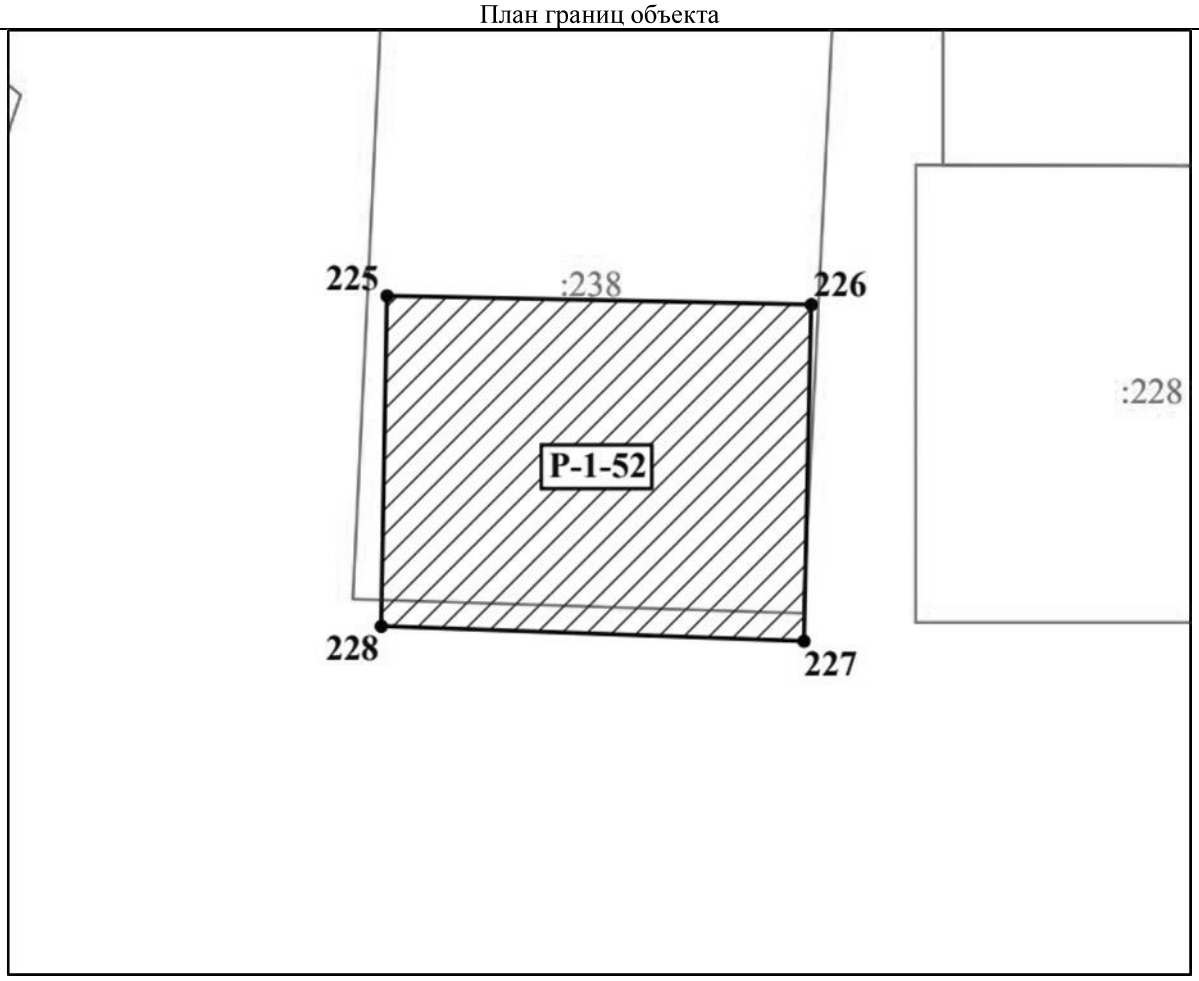

Масштаб 1:500

Используемые условные знаки и обозначения:

- границы участка

●1 - обозначение характерной (поворотной) точки

Описание местоположения границ
Участок Р-1-53

(наименование объекта, местоположение границ которого описано (далее – объект)

Раздел 1

Сведения об объекте				
N п/п	Характеристики объекта	Описание характеристик		
1	2	3		
1	Местоположение объекта	Республика Бурятия, г. Улан-Удэ		
2	Площадь объекта +/- величина погрешности определения площади (Р +/- Дельта Р)	416 ± 7		
3	Иные характеристики объекта	Прохождение границы		Описание прохождения границы
		от точки	до точки	
		229	230	На юго-восток - 21,72 м;
		230	231	На юго-запад - 6,39 м;
		231	232	На юго-запад - 5,66 м;
		232	233	На юг - 5,87 м;
		233	234	На юго-восток - 1,73 м;
		234	235	На северо-запад - 21,72 м;
		235	236	На северо-запад - 1,53 м;
		236	229	На северо-восток в исходную точку- 17,45 м.

Раздел 2

Сведения о местоположении границ объекта					
1. Система координат МСК-03 (местная), Зона № 4					
2. Сведения о характерных точках границ объекта					
Обозначение характерных точек границ	Координаты, м		Метод определения координат характерной точки	Средняя квадратическая погрешность положения характерной точки (Mt), м	Описание обозначения точки на местности (при наличии)
	X	Y			
1	2	3	4	5	6
229	**533661.54**	**4150169.66**	Геодезический	0,1	-
230	**533661.42**	**4150191.38**	Геодезический	0,1	-
231	**533655.07**	**4150190.70**	Геодезический	0,1	-
232	**533649.42**	**4150190.38**	Геодезический	0,1	-
233	**533643.55**	**4150190.30**	Геодезический	0,1	-
234	**533641.82**	**4150190.34**	Геодезический	0,1	-
235	**533642.61**	**4150168.63**	Геодезический	0,1	-
236	**533644.13**	**4150168.47**	Геодезический	0,1	-
229	**533661.54**	**4150169.66**	Геодезический	0,1	-
3. Сведения о характерных точках части (частей) границы объекта					
Обозначение характерных точек части границы	Координаты, м		Метод определения координат характерной точки	Средняя квадратическая погрешность положения характерной точки (Mt), м	Описание обозначения точки на местности (при наличии)
	X	Y			
1	2	3	4	5	6
Часть № 1					
-	-	-	-	-	-

Раздел 4

План границ объекта

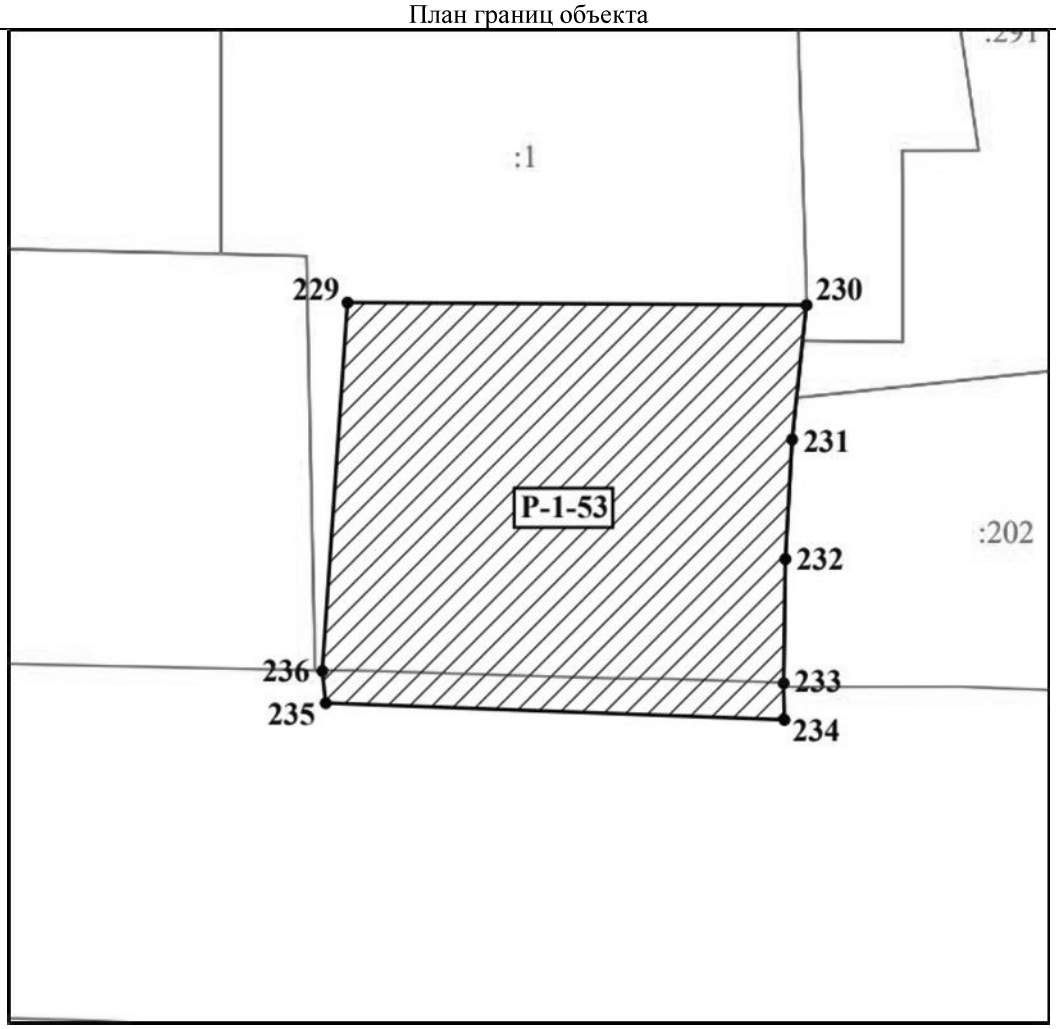

Масштаб 1:400

Используемые условные знаки и обозначения:

- границы участка

1 - обозначение характерной (поворотной) точки

Описание местоположения границ
Участок Р-1-54

(наименование объекта, местоположение границ которого описано (далее – объект)

Раздел 1

<table>
<tr><td colspan="5">Сведения об объекте</td></tr>
<tr><td>N п/п</td><td>Характеристики объекта</td><td colspan="3">Описание характеристик</td></tr>
<tr><td>1</td><td>2</td><td colspan="3">3</td></tr>
<tr><td>1</td><td>Местоположение объекта</td><td colspan="3">Республика Бурятия, г. Улан-Удэ</td></tr>
<tr><td>2</td><td>Площадь объекта +/- величина погрешности определения площади (Р +/- Дельта Р)</td><td colspan="3">224 ± 5</td></tr>
<tr><td rowspan="5">3</td><td rowspan="5">Иные характеристики объекта</td><td colspan="2">Прохождение границы</td><td rowspan="2">Описание прохождения границы</td></tr>
<tr><td>от точки</td><td>до точки</td></tr>
<tr><td>237</td><td>238</td><td>На юго-восток - 13,19 м;</td></tr>
<tr><td>238</td><td>239</td><td>На юго-запад - 16,99 м;</td></tr>
<tr><td>239</td><td>240</td><td>На северо-запад - 13,20 м;</td></tr>
<tr><td>240</td><td>237</td><td>На северо-восток в исходную точку- 17,00 м.</td></tr>
</table>

Раздел 2

<table>
<tr><td colspan="6">Сведения о местоположении границ объекта</td></tr>
<tr><td colspan="6">1. Система координат МСК-03 (местная), Зона № 4</td></tr>
<tr><td colspan="6">2. Сведения о характерных точках границ объекта</td></tr>
<tr><td rowspan="2">Обозначение характерных точек границ</td><td colspan="2">Координаты, м</td><td rowspan="2">Метод определения координат характерной точки</td><td rowspan="2">Средняя квадратическая погрешность положения характерной точки (Mt), м</td><td rowspan="2">Описание обозначения точки на местности (при наличии)</td></tr>
<tr><td>X</td><td>Y</td></tr>
<tr><td>1</td><td>2</td><td>3</td><td>4</td><td>5</td><td>6</td></tr>
<tr><td>237</td><td>533660.27</td><td>4149988.77</td><td>Геодезический</td><td>0,1</td><td>-</td></tr>
<tr><td>238</td><td>533659.99</td><td>4150001.96</td><td>Геодезический</td><td>0,1</td><td>-</td></tr>
<tr><td>239</td><td>533643.00</td><td>4150001.62</td><td>Геодезический</td><td>0,1</td><td>-</td></tr>
<tr><td>240</td><td>533643.27</td><td>4149988.42</td><td>Геодезический</td><td>0,1</td><td>-</td></tr>
<tr><td>237</td><td>533660.27</td><td>4149988.77</td><td>Геодезический</td><td>0,1</td><td>-</td></tr>
<tr><td colspan="6">3. Сведения о характерных точках части (частей) границы объекта</td></tr>
<tr><td rowspan="2">Обозначение характерных точек части границы</td><td colspan="2">Координаты, м</td><td rowspan="2">Метод определения координат характерной точки</td><td rowspan="2">Средняя квадратическая погрешность положения характерной точки (Mt), м</td><td rowspan="2">Описание обозначения точки на местности (при наличии)</td></tr>
<tr><td>X</td><td>Y</td></tr>
<tr><td>1</td><td>2</td><td>3</td><td>4</td><td>5</td><td>6</td></tr>
<tr><td>Часть № 1</td><td></td><td></td><td></td><td></td><td></td></tr>
<tr><td>-</td><td>-</td><td>-</td><td>-</td><td>-</td><td>-</td></tr>
</table>

Раздел 4

План границ объекта

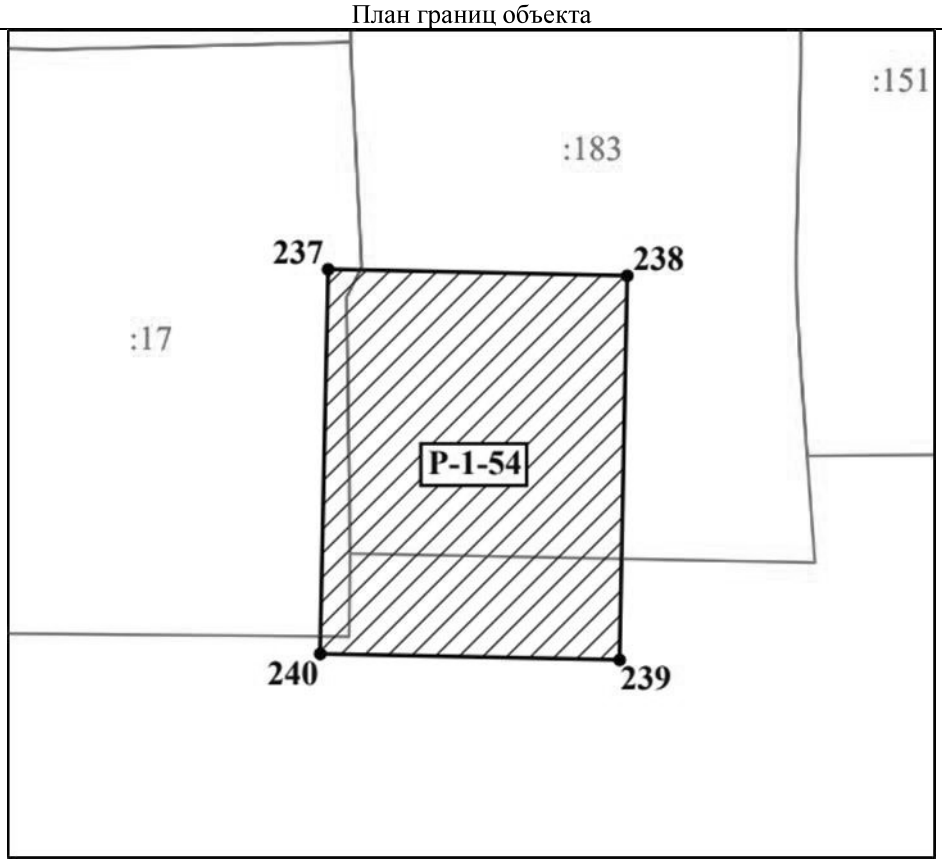

Масштаб 1:300

Используемые условные знаки и обозначения:

- границы участка

1 - обозначение характерной (поворотной) точки

Описание местоположения границ
Участок Р-1-55

(наименование объекта, местоположение границ которого описано (далее – объект)

Раздел 1

Сведения об объекте				
N п/п	Характеристики объекта	Описание характеристик		
1	2	3		
1	Местоположение объекта	Республика Бурятия, г. Улан-Удэ		
2	Площадь объекта +/- величина погрешности определения площади (Р +/- Дельта Р)	109 ± 4		
3	Иные характеристики объекта	Прохождение границы		Описание прохождения границы
		от точки	до точки	
		241	242	На юго-восток - 9,50 м;
		242	243	На юго-запад - 11,5 м;
		243	244	На северо-запад - 9,50 м;
		244	241	На северо-восток в исходную точку- 11,49 м.

Раздел 2

Сведения о местоположении границ объекта					
1. Система координат МСК-03 (местная), Зона № 4					
2. Сведения о характерных точках границ объекта					
Обозначение характерных точек границ	Координаты, м		Метод определения координат характерной точки	Средняя квадратическая погрешность положения характерной точки (Mt), м	Описание обозначения точки на местности (при наличии)
	X	Y			
1	2	3	4	5	6
241	**533654.91**	**4149972.47**	Геодезический	0,1	-
242	**533654.72**	**4149981.97**	Геодезический	0,1	-
243	**533643.22**	**4149981.74**	Геодезический	0,1	-
244	**533643.42**	**4149972.24**	Геодезический	0,1	-
241	**533654.91**	**4149972.47**	Геодезический	0,1	-
3. Сведения о характерных точках части (частей) границы объекта					
Обозначение характерных точек части границы	Координаты, м		Метод определения координат характерной точки	Средняя квадратическая погрешность положения характерной точки (Mt), м	Описание обозначения точки на местности (при наличии)
	X	Y			
1	2	3	4	5	6
Часть № 1					
-	-	-	-	-	-

Раздел 4

План границ объекта

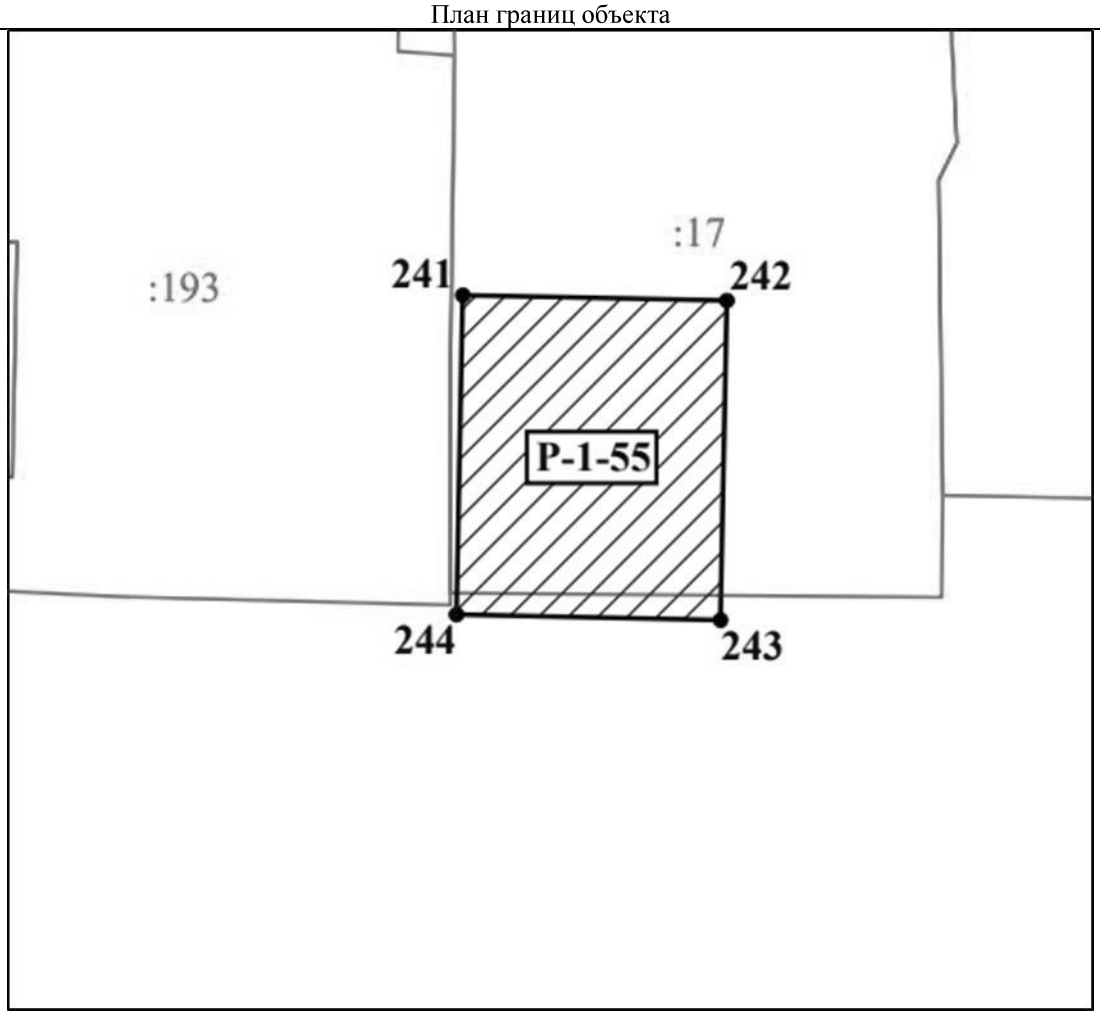

Масштаб 1:300

Используемые условные знаки и обозначения:

- границы участка

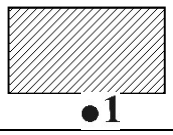

- обозначение характерной (поворотной) точки

Описание местоположения границ
Участок Р-1-56

(наименование объекта, местоположение границ которого описано (далее – объект)

Раздел 1

Сведения об объекте				
N п/п	Характеристики объекта	Описание характеристик		
1	2	3		
1	Местоположение объекта	Республика Бурятия, г. Улан-Удэ		
2	Площадь объекта +/- величина погрешности определения площади (Р +/- Дельта Р)	266 ± 6		
3	Иные характеристики объекта	Прохождение границы		Описание прохождения границы
		от точки	до точки	
		245	246	На северо-восток - 13,49 м;
		246	247	На юго-восток - 19,94 м;
		247	248	На юго-запад - 13,43 м;
		248	245	На северо-запад в исходную точку- 19,6 м.

Раздел 2

Сведения о местоположении границ объекта					
1. Система координат МСК-03 (местная), Зона № 4					
2. Сведения о характерных точках границ объекта					
Обозначение характерных точек границ	Координаты, м		Метод определения координат характерной точки	Средняя квадратическая погрешность положения характерной точки (Mt), м	Описание обозначения точки на местности (при наличии)
	X	Y			
1	2	3	4	5	6
245	**533663.34**	**4149889.91**	Геодезический	0,1	-
246	**533663.70**	**4149903.40**	Геодезический	0,1	-
247	**533643.76**	**4149903.84**	Геодезический	0,1	-
248	**533643.75**	**4149890.41**	Геодезический	0,1	-
245	**533663.34**	**4149889.91**	Геодезический	0,1	-
3. Сведения о характерных точках части (частей) границы объекта					
Обозначение характерных точек части границы	Координаты, м		Метод определения координат характерной точки	Средняя квадратическая погрешность положения характерной точки (Mt), м	Описание обозначения точки на местности (при наличии)
	X	Y			
1	2	3	4	5	6
Часть № 1					
-	-	-	-	-	-

Раздел 4

План границ объекта

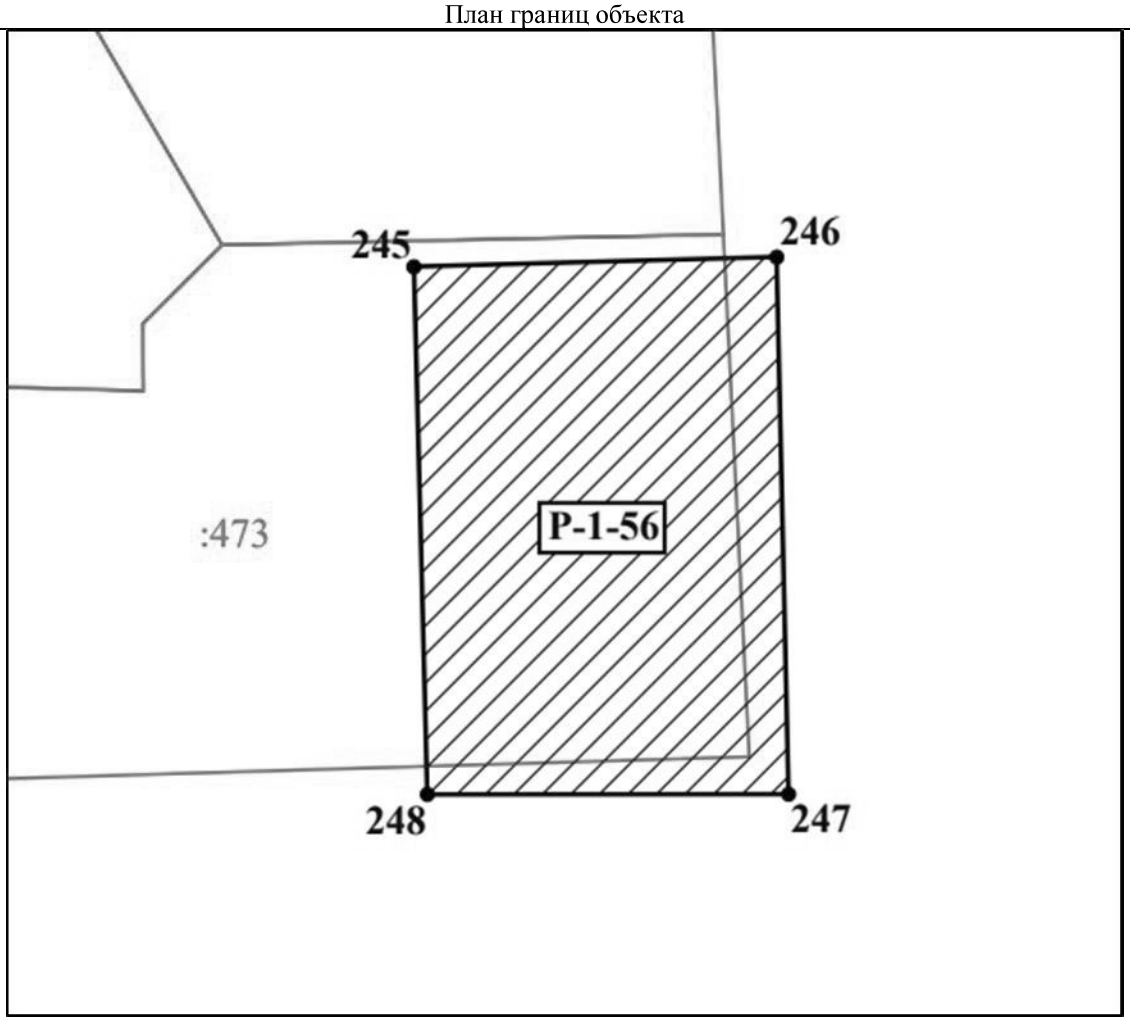

Масштаб 1:500

Используемые условные знаки и обозначения:

- границы участка

●1 - обозначение характерной (поворотной) точки

Описание местоположения границ
Участок Р-1-57

(наименование объекта, местоположение границ которого описано (далее – объект)

Раздел 1

Сведения об объекте				
N п/п	Характеристики объекта	Описание характеристик		
1	2	3		
1	Местоположение объекта	Республика Бурятия, г. Улан-Удэ		
2	Площадь объекта +/- величина погрешности определения площади (Р +/- Дельта Р)	119 ± 4		
3	Иные характеристики объекта	Прохождение границы		Описание прохождения границы
		от точки	до точки	
		249	250	На северо-восток - 12,21 м;
		250	251	На юго-восток - 9,80 м;
		251	252	На юго-запад - 12,40 м;
		252	249	На север в исходную точку- 9,62 м.

Раздел 2

Сведения о местоположении границ объекта					
1. Система координат МСК-03 (местная), Зона № 4					
2. Сведения о характерных точках границ объекта					
Обозначение характерных точек границ	Координаты, м		Метод определения координат характерной точки	Средняя квадратическая погрешность положения характерной точки (Mt), м	Описание обозначения точки на местности (при наличии)
	X	Y			
1	2	3	4	5	6
249	**533683.02**	**4150514.49**	Геодезический	0,1	-
250	**533683.39**	**4150526.69**	Геодезический	0,1	-
251	**533673.59**	**4150526.93**	Геодезический	0,1	-
252	**533673.40**	**4150514.53**	Геодезический	0,1	-
249	**533683.02**	**4150514.49**	Геодезический	0,1	-
3. Сведения о характерных точках части (частей) границы объекта					
Обозначение характерных точек части границы	Координаты, м		Метод определения координат характерной точки	Средняя квадратическая погрешность положения характерной точки (Mt), м	Описание обозначения точки на местности (при наличии)
	X	Y			
1	2	3	4	5	6
Часть № 1					
-	-	-	-	-	-

Раздел 4

План границ объекта

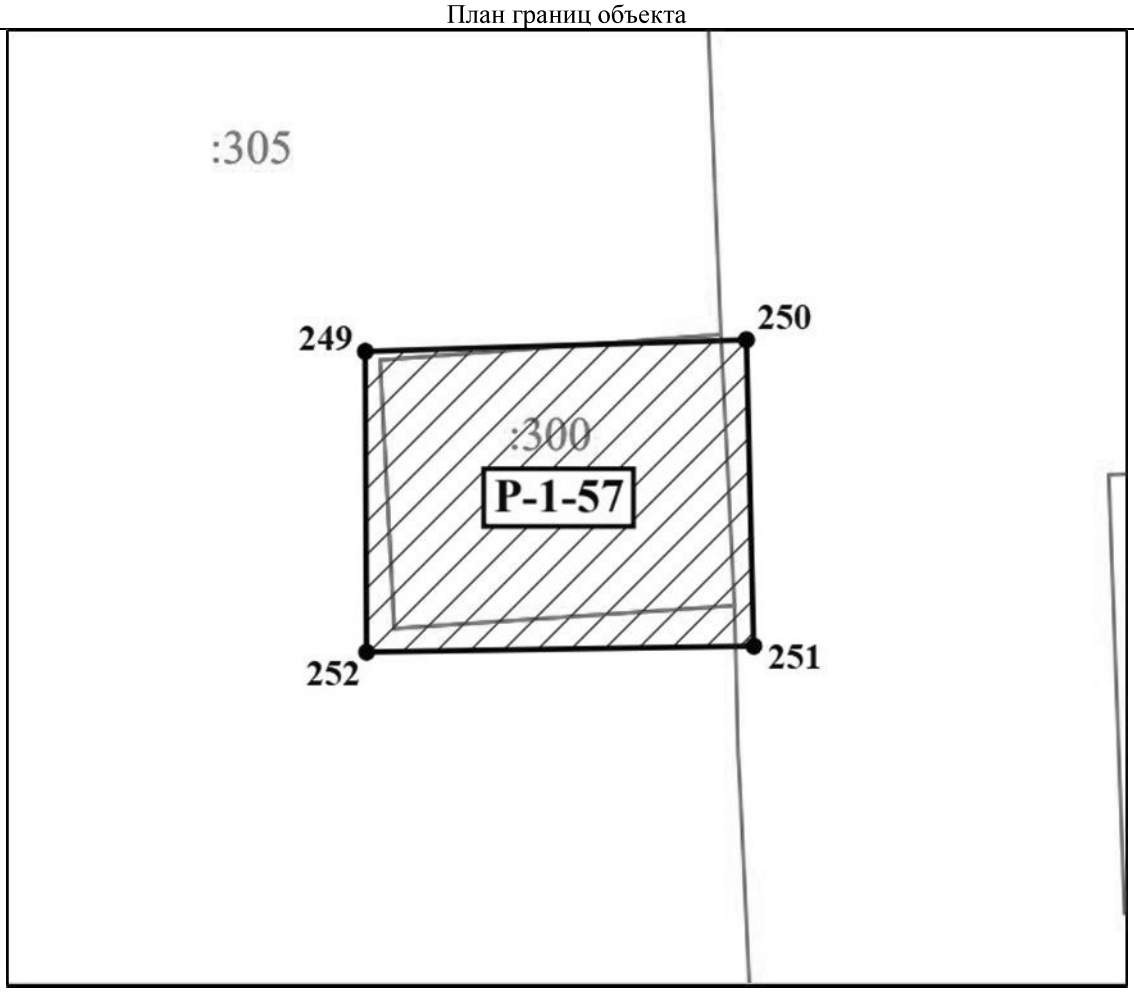

Масштаб 1:300

Используемые условные знаки и обозначения:

- границы участка

●1 - обозначение характерной (поворотной) точки

Описание местоположения границ
Участок Р-1-58

(наименование объекта, местоположение границ которого описано (далее – объект)

Раздел 1

Сведения об объекте				
N п/п	Характеристики объекта	Описание характеристик		
1	2	3		
1	Местоположение объекта	Республика Бурятия, г. Улан-Удэ		
2	Площадь объекта +/- величина погрешности определения площади (Р +/- Дельта Р)	233 ± 5		
3	Иные характеристики объекта	Прохождение границы		Описание прохождения границы
		от точки	до точки	
		253	254	На север - 14,91 м;
		254	255	На юго-восток - 15,71 м;
		255	256	На юг - 14,91 м;
		256	253	На северо-запад в исходную точку- 15,57 м.

Раздел 2

Сведения о местоположении границ объекта					
1. Система координат МСК-03 (местная), Зона № 4					
2. Сведения о характерных точках границ объекта					
Обозначение характерных точек границ	Координаты, м		Метод определения координат характерной точки	Средняя квадратическая погрешность положения характерной точки (Mt), м	Описание обозначения точки на местности (при наличии)
	X	Y			
1	2	3	4	5	6
253	**533666.93**	**4150379.56**	Геодезический	0,1	-
254	**533681.84**	**4150379.56**	Геодезический	0,1	-
255	**533681.74**	**4150395.27**	Геодезический	0,1	-
256	**533666.83**	**4150395.13**	Геодезический	0,1	-
253	**533666.93**	**4150379.56**	Геодезический	0,1	-
3. Сведения о характерных точках части (частей) границы объекта					
Обозначение характерных точек части границы	Координаты, м		Метод определения координат характерной точки	Средняя квадратическая погрешность положения характерной точки (Mt), м	Описание обозначения точки на местности (при наличии)
	X	Y			
1	2	3	4	5	6
Часть № 1					
-	-	-	-	-	-

Раздел 4

План границ объекта

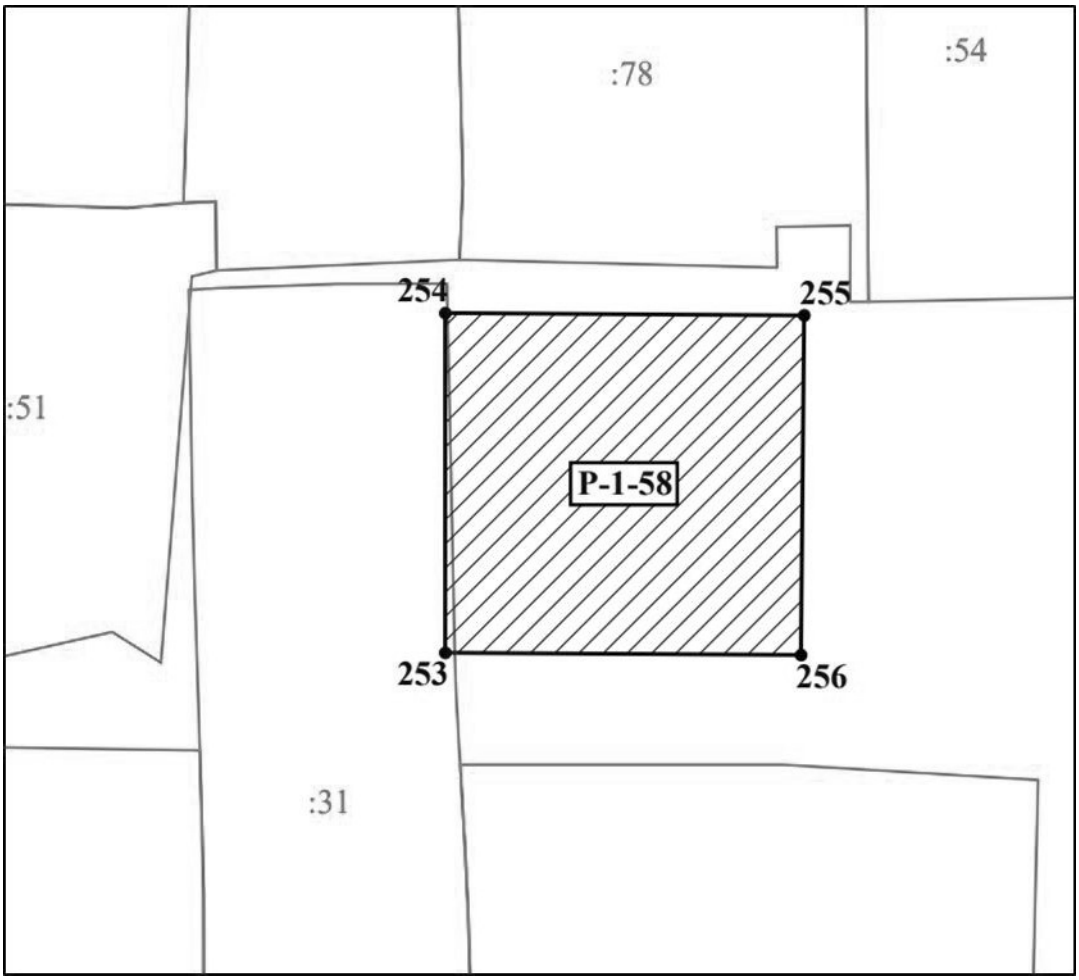

Масштаб 1:500

Используемые условные знаки и обозначения:

- границы участка

●1 - обозначение характерной (поворотной) точки

Описание местоположения границ
Участок Р-1-59

(наименование объекта, местоположение границ которого описано (далее – объект)

Раздел 1

Сведения об объекте				
N п/п	Характеристики объекта	Описание характеристик		
1	2	3		
1	Местоположение объекта	Республика Бурятия, г. Улан-Удэ		
2	Площадь объекта +/- величина погрешности определения площади (Р +/- Дельта Р)	330 ± 6		
3	Иные характеристики объекта	Прохождение границы		Описание прохождения границы
		от точки	до точки	
		257	258	На юго-восток - 15,05 м;
		258	259	На юг - 21,82 м;
		259	260	На юго-запад - 15,01 м;
		260	257	На север в исходную точку- 22,03 м.

Раздел 2

Сведения о местоположении границ объекта					
1. Система координат МСК-03 (местная), Зона № 4					
2. Сведения о характерных точках границ объекта					
Обозначение характерных точек границ	Координаты, м		Метод определения координат характерной точки	Средняя квадратическая погрешность положения характерной точки (Mt), м	Описание обозначения точки на местности (при наличии)
	X	Y			
1	2	3	4	5	6
257	**533757.87**	**4150474.35**	Геодезический	0,1	-
258	**533757.72**	**4150489.40**	Геодезический	0,1	-
259	**533735.90**	**4150489.13**	Геодезический	0,1	-
260	**533735.84**	**4150474.12**	Геодезический	0,1	-
257	**533757.87**	**4150474.35**	Геодезический	0,1	-
3. Сведения о характерных точках части (частей) границы объекта					
Обозначение характерных точек части границы	Координаты, м		Метод определения координат характерной точки	Средняя квадратическая погрешность положения характерной точки (Mt), м	Описание обозначения точки на местности (при наличии)
	X	Y			
1	2	3	4	5	6
Часть № 1					
-	-	-	-	-	-

Раздел 4

План границ объекта

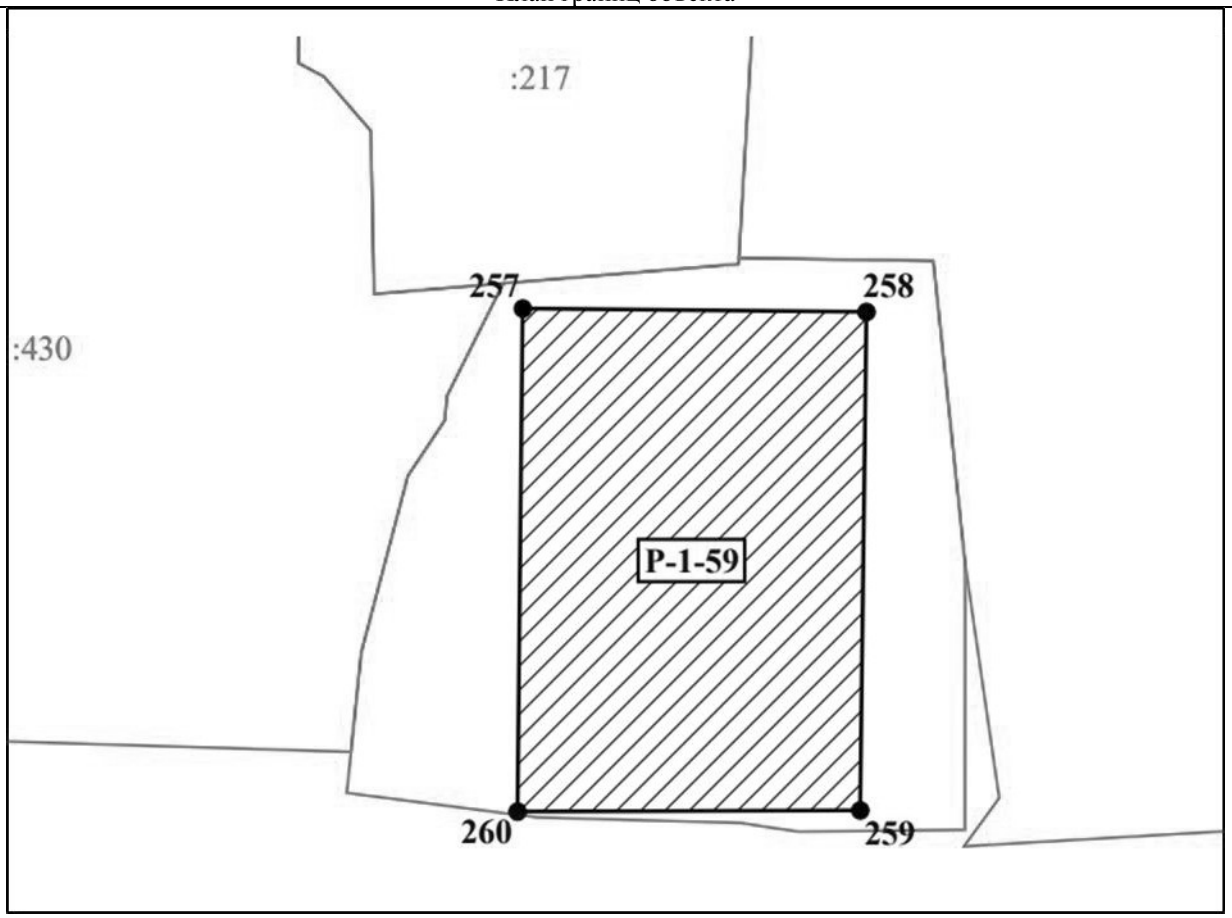

Масштаб 1:300

Используемые условные знаки и обозначения:

- границы участка

- обозначение характерной (поворотной) точки

Описание местоположения границ
Участок Р-1-60

(наименование объекта, местоположение границ которого описано (далее – объект)

Раздел 1

Сведения об объекте				
N п/п	Характеристики объекта	Описание характеристик		
1	2	3		
1	Местоположение объекта	Республика Бурятия, г. Улан-Удэ		
2	Площадь объекта +/- величина погрешности определения площади (Р +/- Дельта Р)	194 ± 5		
3	Иные характеристики объекта	Прохождение границы		Описание прохождения границы
		от точки	до точки	
		261	262	На северо-восток - 13,92 м;
		262	263	На юго-восток - 13,91 м;
		263	264	На юго-запад - 13,92 м;
		264	261	На северо-запад в исходную точку - 13,95 м.

Раздел 2

Сведения о местоположении границ объекта					
1. Система координат МСК-03 (местная), Зона № 4					
2. Сведения о характерных точках границ объекта					
Обозначение характерных точек границ	Координаты, м		Метод определения координат характерной точки	Средняя квадратическая погрешность положения характерной точки (Mt), м	Описание обозначения точки на местности (при наличии)
	X	Y			
1	2	3	4	5	6
261	**533709.04**	**4150425.01**	Геодезический	0,1	-
262	**533722.95**	**4150425.39**	Геодезический	0,1	-
263	**533722.53**	**4150439.29**	Геодезический	0,1	-
264	**533708.61**	**4150438.95**	Геодезический	0,1	-
261	**533709.04**	**4150425.01**	Геодезический	0,1	-
3. Сведения о характерных точках части (частей) границы объекта					
Обозначение характерных точек части границы	Координаты, м		Метод определения координат характерной точки	Средняя квадратическая погрешность положения характерной точки (Mt), м	Описание обозначения точки на местности (при наличии)
	X	Y			
1	2	3	4	5	6
Часть № 1					
-	-	-	-	-	-

Раздел 4

План границ объекта

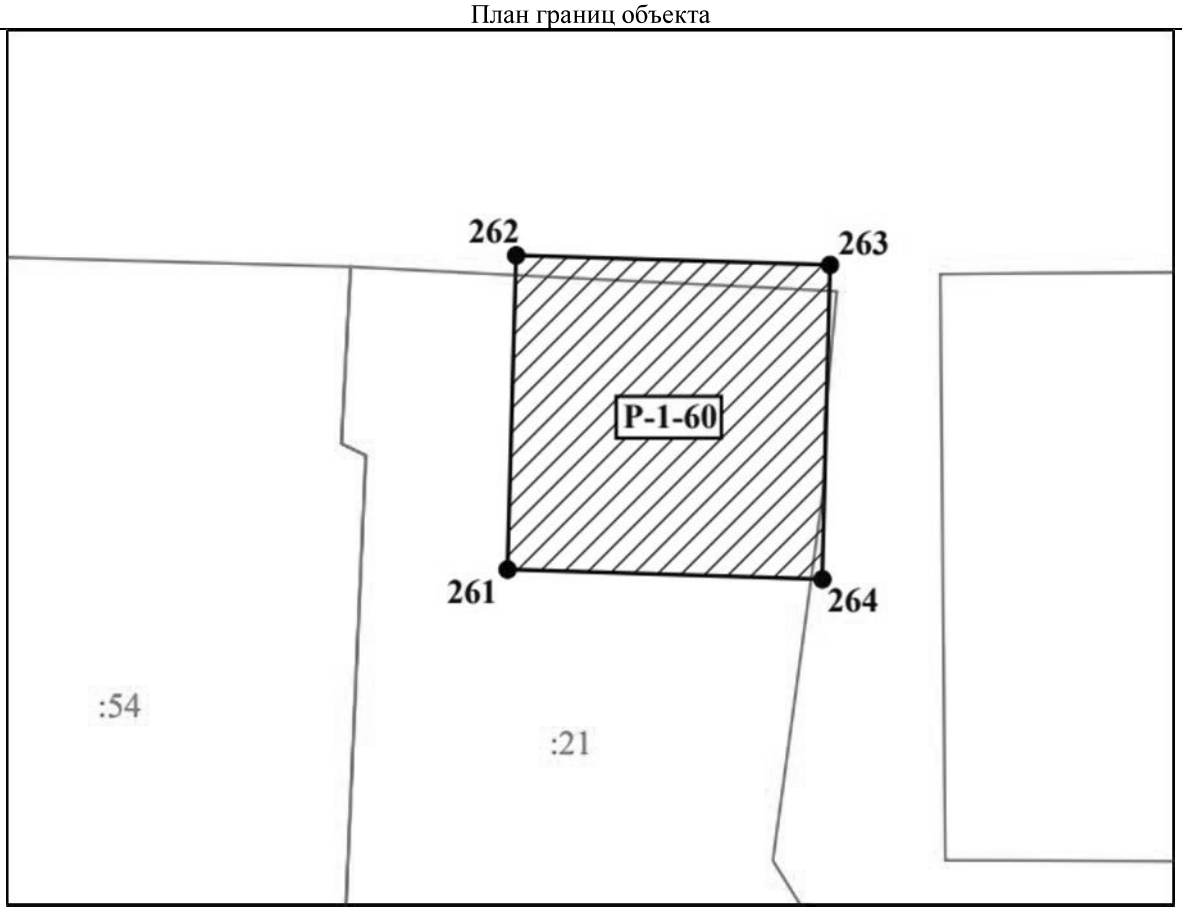

Масштаб 1:300

Используемые условные знаки и обозначения:

- границы участка

- обозначение характерной (поворотной) точки

Описание местоположения границ
Участок Р-1-61

(наименование объекта, местоположение границ которого описано (далее – объект)

Раздел 1

Сведения об объекте				
N п/п	Характеристики объекта	Описание характеристик		
1	2	3		
1	Местоположение объекта	Республика Бурятия, г. Улан-Удэ		
2	Площадь объекта +/- величина погрешности определения площади (Р +/- Дельта Р)	93 ± 3		
3	Иные характеристики объекта	Прохождение границы		Описание прохождения границы
		от точки	до точки	
		265	266	На юго-восток - 10,61 м;
		266	267	На юго-запад - 8,79 м;
		267	268	На северо-запад - 10,45 м;
		268	265	На северо-восток в исходную точку- 8,97 м.

Раздел 2

Сведения о местоположении границ объекта					
1. Система координат МСК-03 (местная), Зона № 4					
2. Сведения о характерных точках границ объекта					
Обозначение характерных точек границ	Координаты, м		Метод определения координат характерной точки	Средняя квадратическая погрешность положения характерной точки (Mt), м	Описание обозначения точки на местности (при наличии)
	X	Y			
1	2	3	4	5	6
265	**533723.59**	**4150409.09**	Геодезический	0,1	-
266	**533723.23**	**4150419.69**	Геодезический	0,1	-
267	**533714.45**	**4150419.34**	Геодезический	0,1	-
268	**533714.62**	**4150408.89**	Геодезический	0,1	-
265	**533723.59**	**4150409.09**	Геодезический	0,1	-
3. Сведения о характерных точках части (частей) границы объекта					
Обозначение характерных точек части границы	Координаты, м		Метод определения координат характерной точки	Средняя квадратическая погрешность положения характерной точки (Mt), м	Описание обозначения точки на местности (при наличии)
	X	Y			
1	2	3	4	5	6
Часть № 1					
-	-	-	-	-	-

Раздел 4

План границ объекта

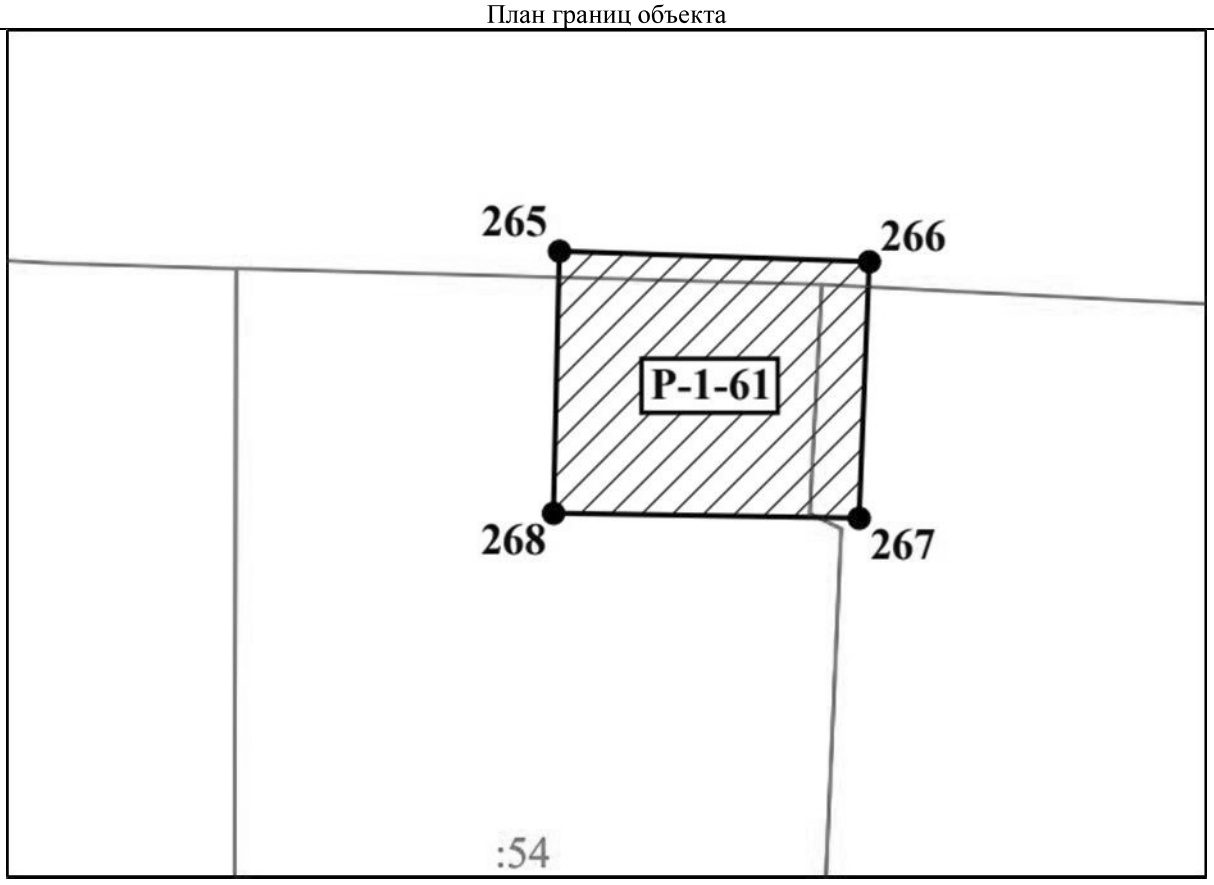

Масштаб 1:400

Используемые условные знаки и обозначения:

- границы участка

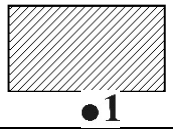

- обозначение характерной (поворотной) точки

Описание местоположения границ
Участок Р-1-62

(наименование объекта, местоположение границ которого описано (далее – объект)

Раздел 1

Сведения об объекте				
N п/п	Характеристики объекта	Описание характеристик		
1	2	3		
1	Местоположение объекта	Республика Бурятия, г. Улан-Удэ		
2	Площадь объекта +/- величина погрешности определения площади (Р +/- Дельта Р)	189 ± 5		
3	Иные характеристики объекта	Прохождение границы		Описание прохождения границы
		от точки	до точки	
		269	270	На юго-восток - 17,20 м;
		270	271	На юго-запад - 10,91 м;
		271	272	На северо-запад - 17,20 м;
		272	269	На северо-восток в исходную точку- 11,04 м.

Раздел 2

Сведения о местоположении границ объекта					
1. Система координат МСК-03 (местная), Зона № 4					
2. Сведения о характерных точках границ объекта					
Обозначение характерных точек границ	Координаты, м		Метод определения координат характерной точки	Средняя квадратическая погрешность положения характерной точки (Mt), м	Описание обозначения точки на местности (при наличии)
	X	Y			
1	2	3	4	5	6
269	**533724.73**	**4150380.56**	Геодезический	0,1	-
270	**533724.11**	**4150397.75**	Геодезический	0,1	-
271	**533713.21**	**4150397.31**	Геодезический	0,1	-
272	**533713.70**	**4150380.12**	Геодезический	0,1	-
269	**533724.73**	**4150380.56**	Геодезический	0,1	-
3. Сведения о характерных точках части (частей) границы объекта					
Обозначение характерных точек части границы	Координаты, м		Метод определения координат характерной точки	Средняя квадратическая погрешность положения характерной точки (Mt), м	Описание обозначения точки на местности (при наличии)
	X	Y			
1	2	3	4	5	6
Часть № 1					
-	-	-	-	-	-

Раздел 4

План границ объекта

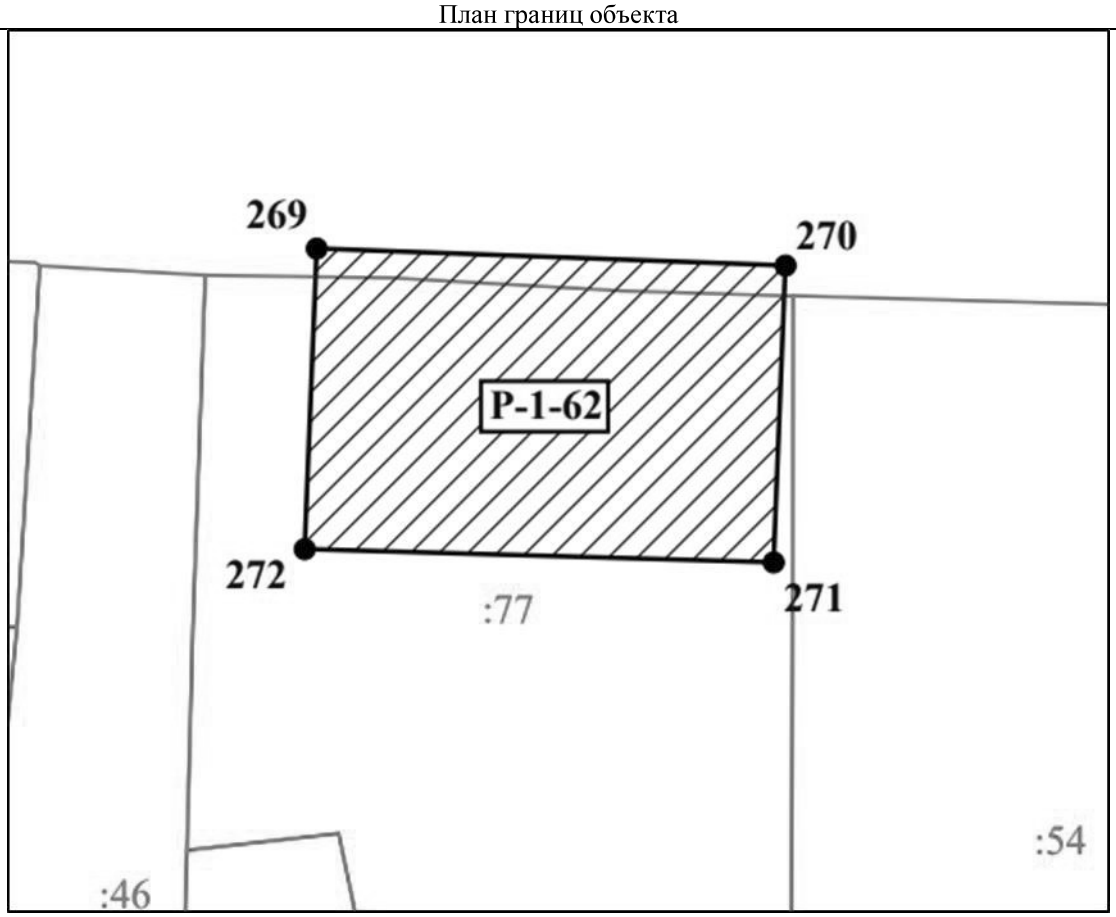

Масштаб 1:500

Используемые условные знаки и обозначения:

- границы участка

●1 - обозначение характерной (поворотной) точки

Описание местоположения границ
Участок Р-1-63

(наименование объекта, местоположение границ которого описано (далее – объект)

Раздел 1

Сведения об объекте				
N п/п	Характеристики объекта	Описание характеристик		
1	2	3		
1	Местоположение объекта	Республика Бурятия, г. Улан-Удэ		
2	Площадь объекта +/- величина погрешности определения площади (Р +/- Дельта Р)	122 ± 4		
3	Иные характеристики объекта	Прохождение границы		Описание прохождения границы
		от точки	до точки	
		273	274	На юго-восток - 11,24 м;
		274	275	На юго-запад - 10,77 м;
		275	276	На северо-запад - 11,36 м;
		276	273	На северо-восток в исходную точку- 10,73 м.

Раздел 2

Сведения о местоположении границ объекта					
1. Система координат МСК-03 (местная), Зона № 4					
2. Сведения о характерных точках границ объекта					
Обозначение характерных точек границ	Координаты, м		Метод определения координат характерной точки	Средняя квадратическая погрешность положения характерной точки (Mt), м	Описание обозначения точки на местности (при наличии)
	X	Y			
1	2	3	4	5	6
273	**533725.46**	**4150359.38**	Геодезический	0,1	-
274	**533725.17**	**4150370.62**	Геодезический	0,1	-
275	**533714.40**	**4150370.42**	Геодезический	0,1	-
276	**533714.73**	**4150359.06**	Геодезический	0,1	-
273	**533725.46**	**4150359.38**	Геодезический	0,1	-
3. Сведения о характерных точках части (частей) границы объекта					
Обозначение характерных точек части границы	Координаты, м		Метод определения координат характерной точки	Средняя квадратическая погрешность положения характерной точки (Mt), м	Описание обозначения точки на местности (при наличии)
	X	Y			
1	2	3	4	5	6
Часть № 1					
-	-	-	-	-	-

Раздел 4

План границ объекта

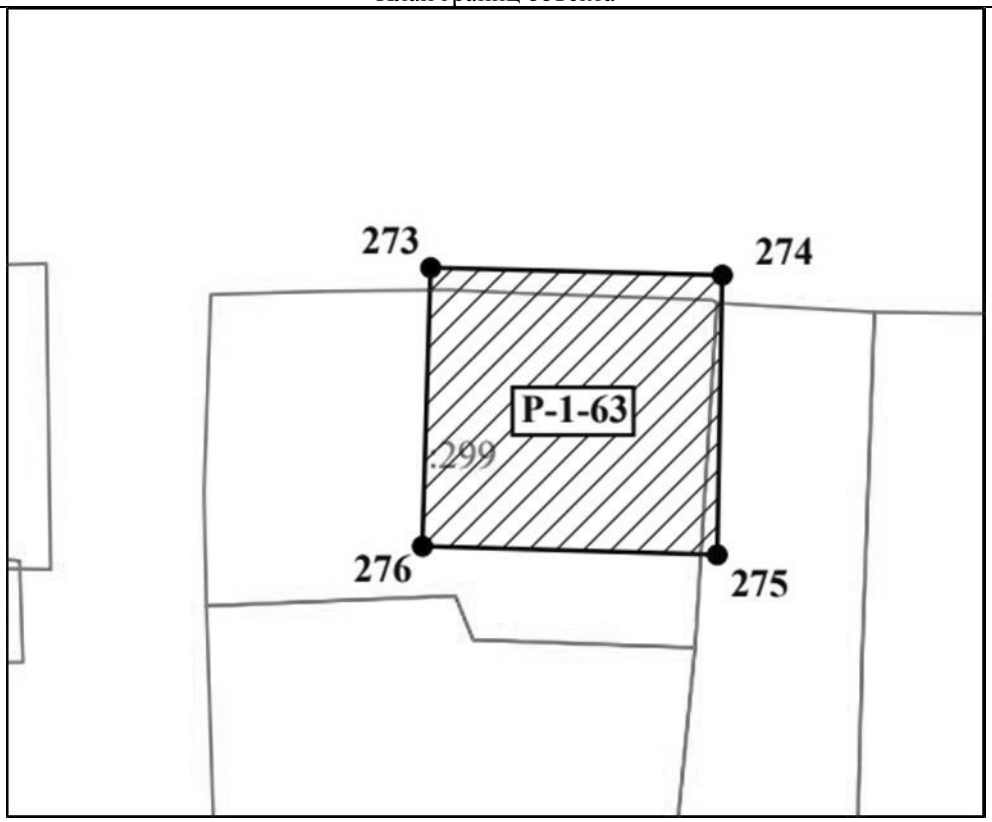

Масштаб 1:400

Используемые условные знаки и обозначения:

- границы участка

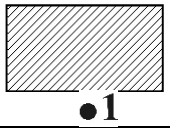

- обозначение характерной (поворотной) точки

Описание местоположения границ
Участок Р-1-64

(наименование объекта, местоположение границ которого описано (далее – объект)

Раздел 1

Сведения об объекте				
N п/п	Характеристики объекта	Описание характеристик		
1	2	3		
1	Местоположение объекта	Республика Бурятия, г. Улан-Удэ		
2	Площадь объекта +/- величина погрешности определения площади (Р +/- Дельта Р)	289 ± 6		
3	Иные характеристики объекта	Прохождение границы		Описание прохождения границы
		от точки	до точки	
		277	278	На северо-восток - 20,12 м;
		278	279	На юг - 13,01 м;
		279	280	На юго-запад - 9,84 м;
		280	281	На юго-восток - 2,96 м;
		281	282	На юго-запад - 9,91 м;
		282	277	На северо-запад в исходную точку- 16,02 м.

Раздел 2

Сведения о местоположении границ объекта					
1. Система координат МСК-03 (местная), Зона № 4					
2. Сведения о характерных точках границ объекта					
Обозначение характерных точек границ	Координаты, м		Метод определения координат характерной точки	Средняя квадратическая погрешность положения характерной точки (Mt), м	Описание обозначения точки на местности (при наличии)
	X	Y			
1	2	3	4	5	6
277	**533726.49**	**4150327.60**	Геодезический	0,1	-
278	**533726.74**	**4150347.72**	Геодезический	0,1	-
279	**533713.73**	**4150347.63**	Геодезический	0,1	-
280	**533713.67**	**4150337.79**	Геодезический	0,1	-
281	**533710.71**	**4150337.80**	Геодезический	0,1	-
282	**533710.47**	**4150327.89**	Геодезический	0,1	-
277	**533726.49**	**4150327.60**	Геодезический	0,1	-
3. Сведения о характерных точках части (частей) границы объекта					
Обозначение характерных точек части границы	Координаты, м		Метод определения координат характерной точки	Средняя квадратическая погрешность положения характерной точки (Mt), м	Описание обозначения точки на местности (при наличии)
	X	Y			
1	2	3	4	5	6
Часть № 1					
-	-	-	-	-	-

Раздел 4

План границ объекта

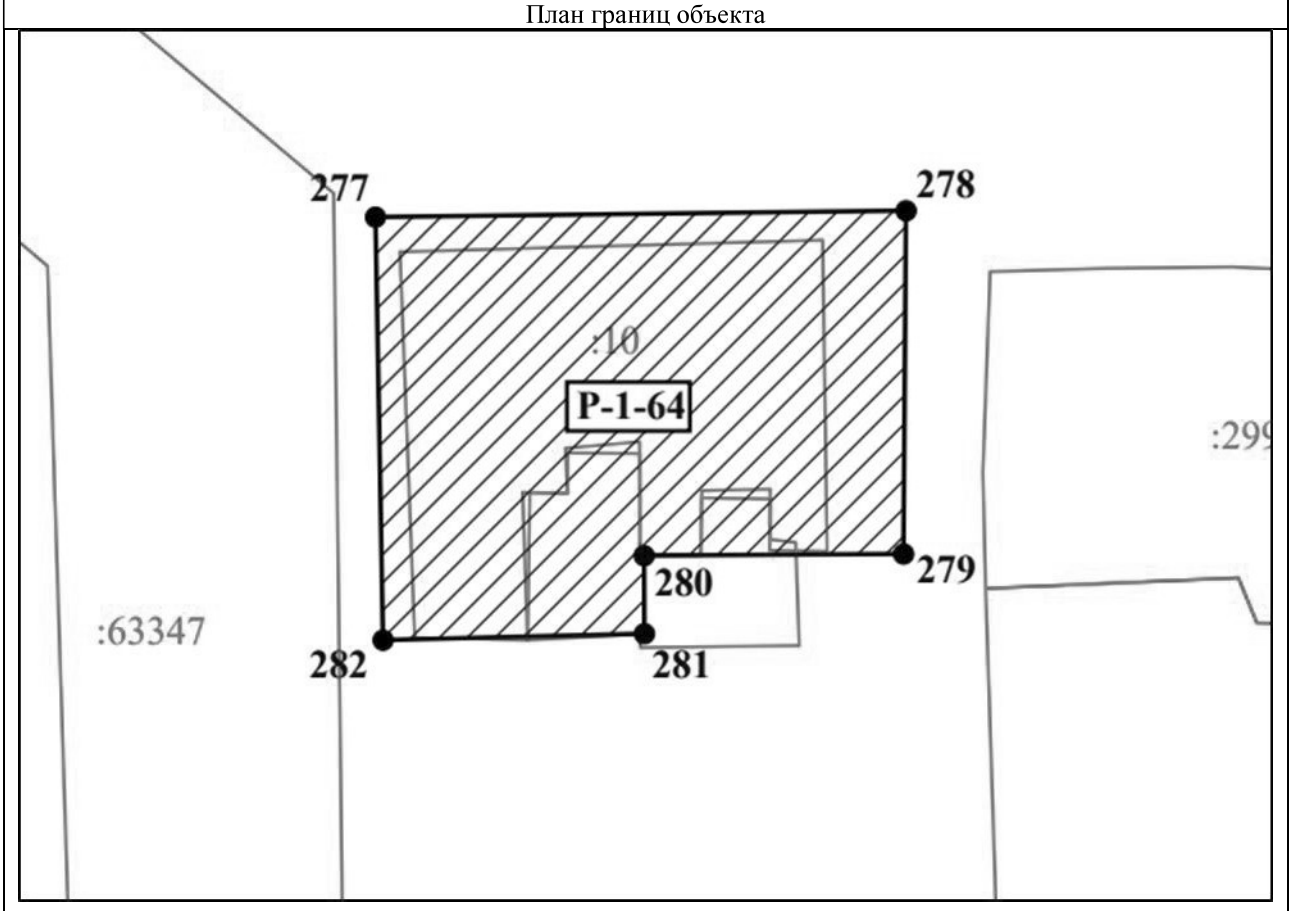

Масштаб 1:300

Используемые условные знаки и обозначения:

- границы участка

1 - обозначение характерной (поворотной) точки

Описание местоположения границ
Участок Р-1-65

(наименование объекта, местоположение границ которого описано (далее – объект)

Раздел 1

Сведения об объекте				
N п/п	Характеристики объекта	Описание характеристик		
1	2	3		
1	Местоположение объекта	Республика Бурятия, г. Улан-Удэ		
2	Площадь объекта +/- величина погрешности определения площади (Р +/- Дельта Р)	169 ± 5		
3	Иные характеристики объекта	Прохождение границы		Описание прохождения границы
		от точки	до точки	
		283	284	На юго-восток - 12,14 м;
		284	285	На юго-восток - 14,30 м;
		285	286	На юго-запад - 10,29 м;
		286	287	На север - 3,49 м;
		287	288	На юго-запад – 2,00 м;
		288	283	На север в исходную точку- 11,02 м.

Раздел 2

Сведения о местоположении границ объекта					
1. Система координат МСК-03 (местная), Зона № 4					
2. Сведения о характерных точках границ объекта					
Обозначение характерных точек границ	Координаты, м		Метод определения координат характерной точки	Средняя квадратическая погрешность положения характерной точки (Mt), м	Описание обозначения точки на местности (при наличии)
	X	Y			
1	2	3	4	5	6
283	**533710.94**	**4150300.93**	Геодезический	0,1	-
284	**533710.92**	**4150313.07**	Геодезический	0,1	-
285	**533696.62**	**4150313.24**	Геодезический	0,1	-
286	**533696.46**	**4150302.95**	Геодезический	0,1	-
287	**533699.95**	**4150302.92**	Геодезический	0,1	-
288	**533699.92**	**4150300.92**	Геодезический	0,1	-
283	**533710.94**	**4150300.93**	Геодезический	0,1	-
3. Сведения о характерных точках части (частей) границы объекта					
Обозначение характерных точек части границы	Координаты, м		Метод определения координат характерной точки	Средняя квадратическая погрешность положения характерной точки (Mt), м	Описание обозначения точки на местности (при наличии)
	X	Y			
1	2	3	4	5	6
Часть № 1					
-	-	-	-	-	-

Раздел 4

План границ объекта

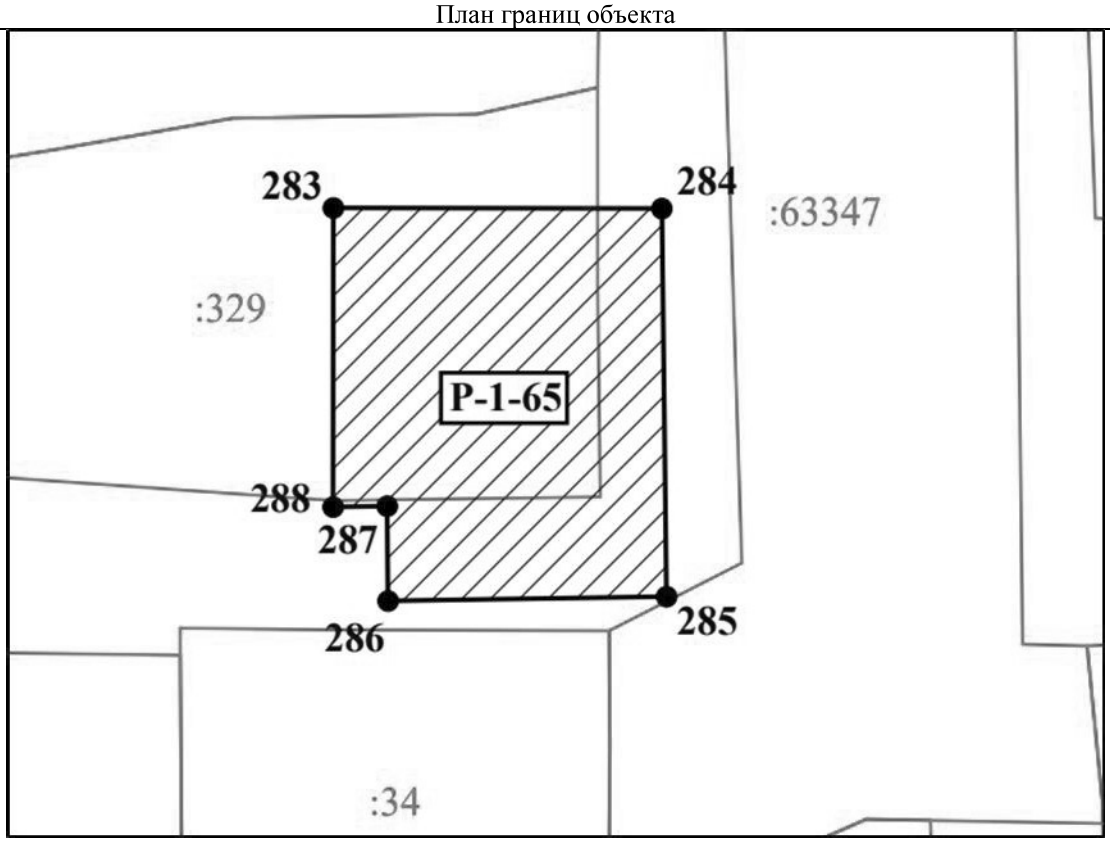

Масштаб 1:500

Используемые условные знаки и обозначения:

- границы участка

1 - обозначение характерной (поворотной) точки

Описание местоположения границ
Участок Р-1-66

(наименование объекта, местоположение границ которого описано (далее – объект)

Раздел 1

Сведения об объекте				
N п/п	Характеристики объекта	Описание характеристик		
1	2	3		
1	Местоположение объекта	Республика Бурятия, г. Улан-Удэ		
2	Площадь объекта +/- величина погрешности определения площади (Р +/- Дельта Р)	191 ± 5		
3	Иные характеристики объекта	Прохождение границы		Описание прохождения границы
		от точки	до точки	
		289	290	На юго-восток - 10,44 м;
		290	291	На юго-запад - 18,31 м;
		291	292	На северо-запад - 10,36 м;
		292	289	На северо-восток в исходную точку- 18,41 м.

Раздел 2

Сведения о местоположении границ объекта					
1. Система координат МСК-03 (местная), Зона № 4					
2. Сведения о характерных точках границ объекта					
Обозначение характерных точек границ	Координаты, м		Метод определения координат характерной точки	Средняя квадратическая погрешность положения характерной точки (Mt), м	Описание обозначения точки на местности (при наличии)
	X	Y			
1	2	3	4	5	6
289	**533728.98**	**4150271.14**	Геодезический	0,1	-
290	**533728.86**	**4150281.58**	Геодезический	0,1	-
291	**533710.56**	**4150280.98**	Геодезический	0,1	-
292	**533710.58**	**4150270.62**	Геодезический	0,1	-
289	**533728.98**	**4150271.14**	Геодезический	0,1	-
3. Сведения о характерных точках части (частей) границы объекта					
Обозначение характерных точек части границы	Координаты, м		Метод определения координат характерной точки	Средняя квадратическая погрешность положения характерной точки (Mt), м	Описание обозначения точки на местности (при наличии)
	X	Y			
1	2	3	4	5	6
Часть № 1					
-	-	-	-	-	-

Раздел 4

План границ объекта

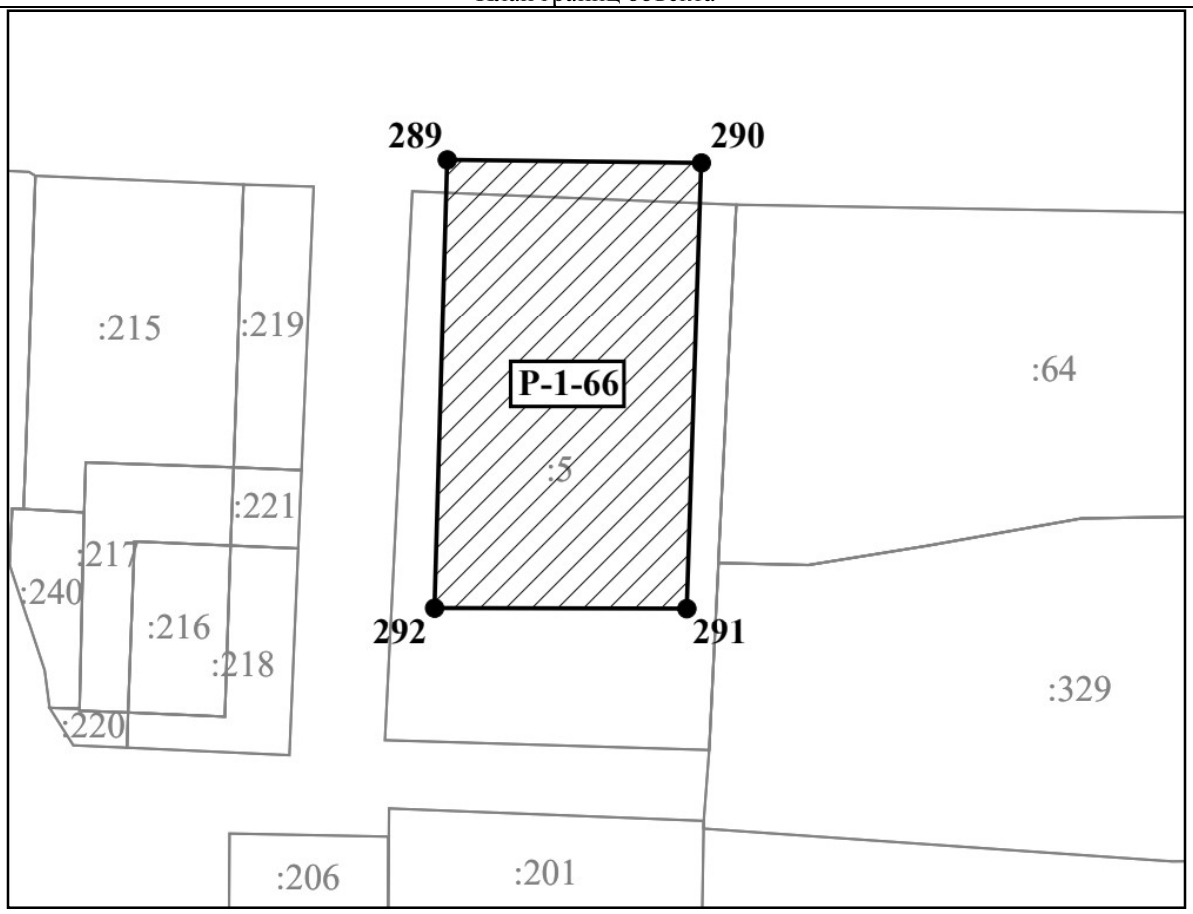

Масштаб 1:300

Используемые условные знаки и обозначения:

- границы участка

●1 - обозначение характерной (поворотной) точки

Описание местоположения границ
Участок Р-1-67

(наименование объекта, местоположение границ которого описано (далее – объект)

Раздел 1

Сведения об объекте				
N п/п	Характеристики объекта	Описание характеристик		
1	2	3		
1	Местоположение объекта	Республика Бурятия, г. Улан-Удэ		
2	Площадь объекта +/- величина погрешности определения площади (Р +/- Дельта Р)	247 ± 6		
3	Иные характеристики объекта	Прохождение границы		Описание прохождения границы
		от точки	до точки	
		293	294	На юго-восток - 10,97 м;
		294	295	На юго-запад - 22,47 м;
		295	296	На северо-запад - 10,89 м;
		296	293	На северо-восток в исходную точку- 22,68 м.

Раздел 2

Сведения о местоположении границ объекта					
1. Система координат МСК-03 (местная), Зона № 4					
2. Сведения о характерных точках границ объекта					
Обозначение характерных точек границ	Координаты, м		Метод определения координат характерной точки	Средняя квадратическая погрешность положения характерной точки (Mt), м	Описание обозначения точки на местности (при наличии)
	X	Y			
1	2	3	4	5	6
293	**533729.83**	**4150253.91**	Геодезический	0,1	-
294	**533729.38**	**4150264.87**	Геодезический	0,1	-
295	**533706.92**	**4150264.22**	Геодезический	0,1	-
296	**533707.16**	**4150253.33**	Геодезический	0,1	-
293	**533729.83**	**4150253.91**	Геодезический	0,1	-
3. Сведения о характерных точках части (частей) границы объекта					
Обозначение характерных точек части границы	Координаты, м		Метод определения координат характерной точки	Средняя квадратическая погрешность положения характерной точки (Mt), м	Описание обозначения точки на местности (при наличии)
	X	Y			
1	2	3	4	5	6
Часть № 1					
-	-	-	-	-	-

Раздел 4

План границ объекта

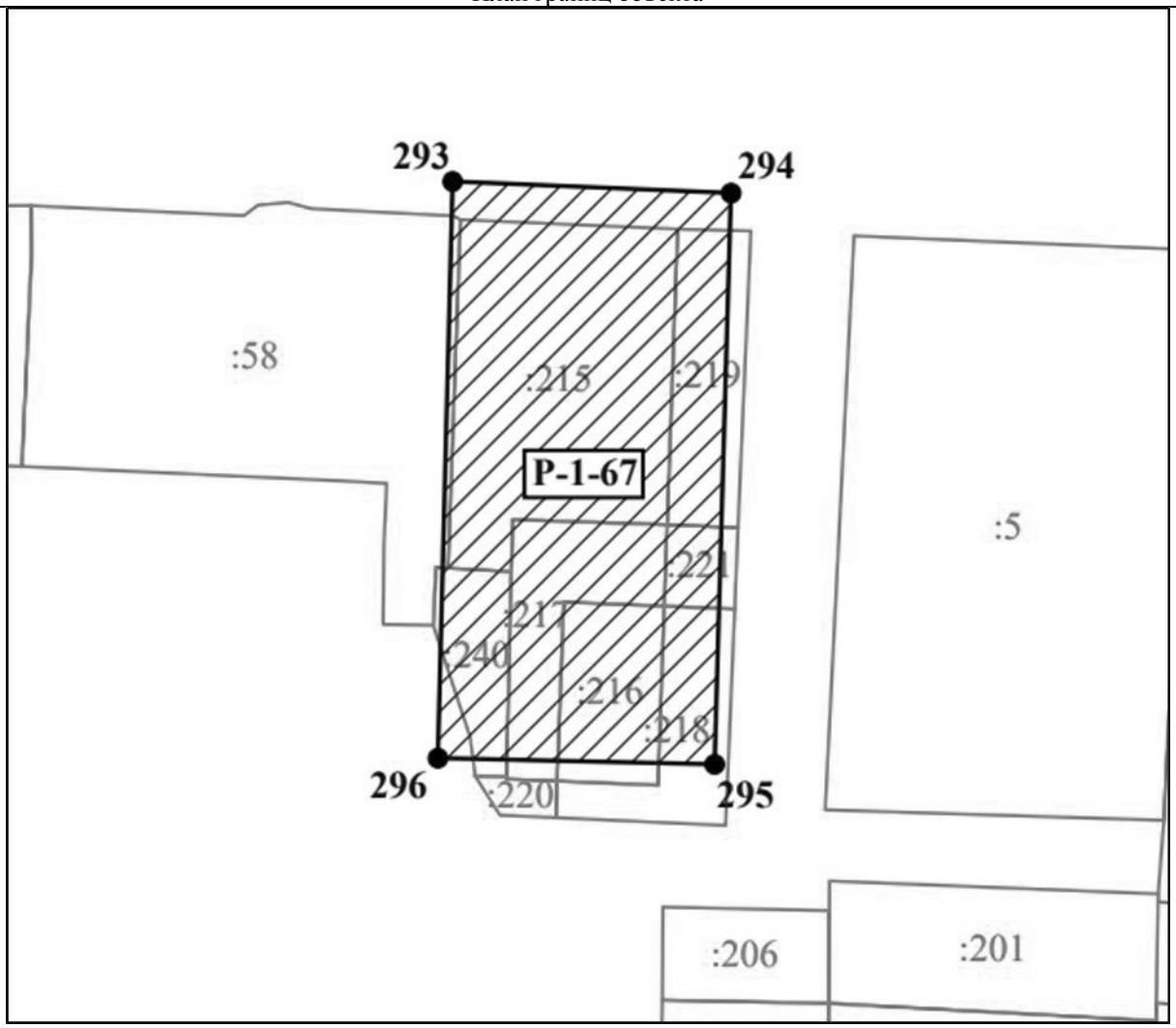

Масштаб 1:400

Используемые условные знаки и обозначения:

- границы участка

1 - обозначение характерной (поворотной) точки

Описание местоположения границ
Участок Р-1-68

(наименование объекта, местоположение границ которого описано (далее – объект)

Раздел 1

Сведения об объекте				
N п/п	Характеристики объекта	Описание характеристик		
1	2	3		
1	Местоположение объекта	Республика Бурятия, г. Улан-Удэ		
2	Площадь объекта +/- величина погрешности определения площади (Р +/- Дельта Р)	267 ± 6		
3	Иные характеристики объекта	Прохождение границы		Описание прохождения границы
		от точки	до точки	
		297	298	На юго-восток - 15,81 м;
		298	299	На юго-запад - 16,81 м;
		299	300	На северо-запад - 15,70 м;
		300	297	На северо-восток в исходную точку- 17,15 м.

Раздел 2

Сведения о местоположении границ объекта					
1. Система координат МСК-03 (местная), Зона № 4					
2. Сведения о характерных точках границ объекта					
Обозначение характерных точек границ	Координаты, м		Метод определения координат характерной точки	Средняя квадратическая погрешность положения характерной точки (Mt), м	Описание обозначения точки на местности (при наличии)
	X	Y			
1	2	3	4	5	6
297	**533731.38**	**4150215.11**	Геодезический	0,1	-
298	**533730.64**	**4150230.90**	Геодезический	0,1	-
299	**533713.84**	**4150230.22**	Геодезический	0,1	-
300	**533714.24**	**4150214.53**	Геодезический	0,1	-
297	**533731.38**	**4150215.11**	Геодезический	0,1	-
3. Сведения о характерных точках части (частей) границы объекта					
Обозначение характерных точек части границы	Координаты, м		Метод определения координат характерной точки	Средняя квадратическая погрешность положения характерной точки (Mt), м	Описание обозначения точки на местности (при наличии)
	X	Y			
1	2	3	4	5	6
Часть № 1					
-	-	-	-	-	-

Раздел 4

План границ объекта

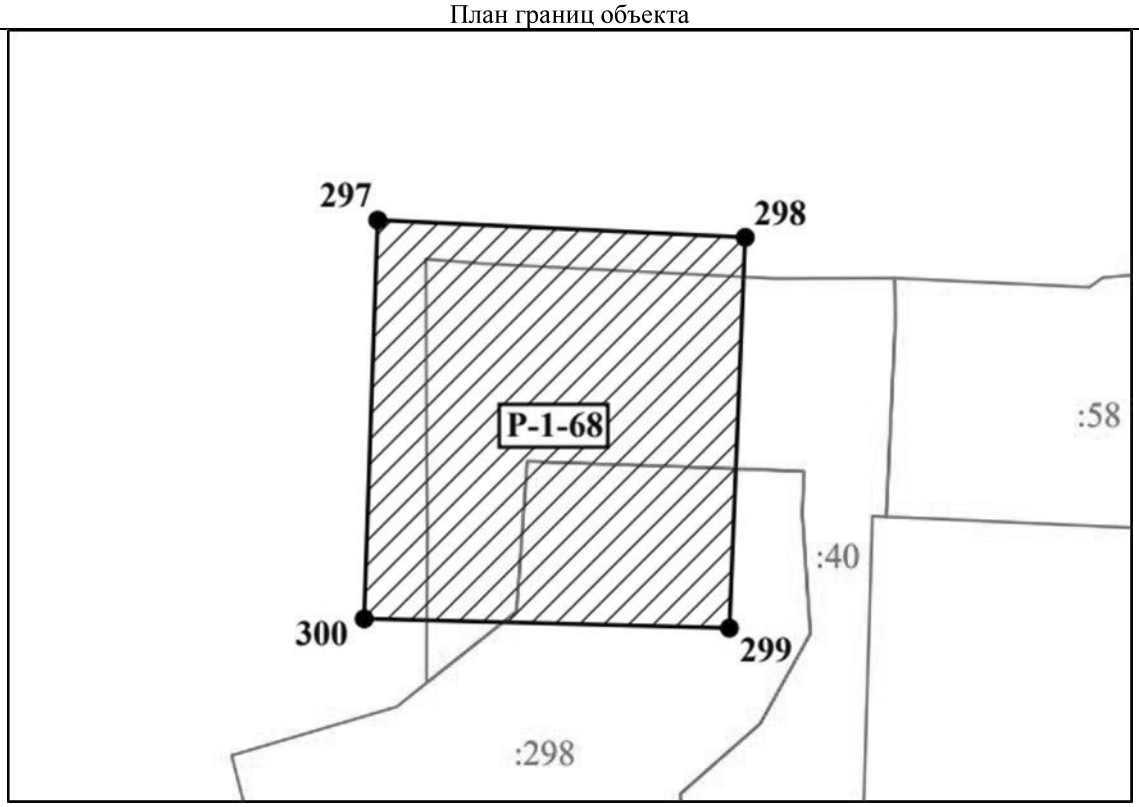

Масштаб 1:400

Используемые условные знаки и обозначения:

- границы участка

●1 - обозначение характерной (поворотной) точки

Описание местоположения границ
Участок Р-1-69

(наименование объекта, местоположение границ которого описано (далее – объект)

Раздел 1

Сведения об объекте				
N п/п	Характеристики объекта	Описание характеристик		
1	2	3		
1	Местоположение объекта	Республика Бурятия, г. Улан-Удэ		
2	Площадь объекта +/- величина погрешности определения площади (Р +/- Дельта Р)	110 ± 4		
3	Иные характеристики объекта	Прохождение границы		Описание прохождения границы
		от точки	до точки	
		301	302	На юго-восток - 13,20 м;
		302	303	На юго-запад - 8,41 м;
		303	304	На северо-запад – 13,00 м;
		304	301	На северо-восток в исходную точку- 8,40 м.

Раздел 2

Сведения о местоположении границ объекта					
1. Система координат МСК-03 (местная), Зона № 4					
2. Сведения о характерных точках границ объекта					
Обозначение характерных точек границ	Координаты, м		Метод определения координат характерной точки	Средняя квадратическая погрешность положения характерной точки (Mt), м	Описание обозначения точки на местности (при наличии)
	X	Y			
1	2	3	4	5	6
301	**533731.93**	**4150196.90**	Геодезический	0,1	-
302	**533731.47**	**4150210.09**	Геодезический	0,1	-
303	**533723.07**	**4150209.72**	Геодезический	0,1	-
304	**533723.53**	**4150196.73**	Геодезический	0,1	-
301	**533731.93**	**4150196.90**	Геодезический	0,1	-
3. Сведения о характерных точках части (частей) границы объекта					
Обозначение характерных точек части границы	Координаты, м		Метод определения координат характерной точки	Средняя квадратическая погрешность положения характерной точки (Mt), м	Описание обозначения точки на местности (при наличии)
	X	Y			
1	2	3	4	5	6
Часть № 1					
-	-	-	-	-	-

Раздел 4

План границ объекта

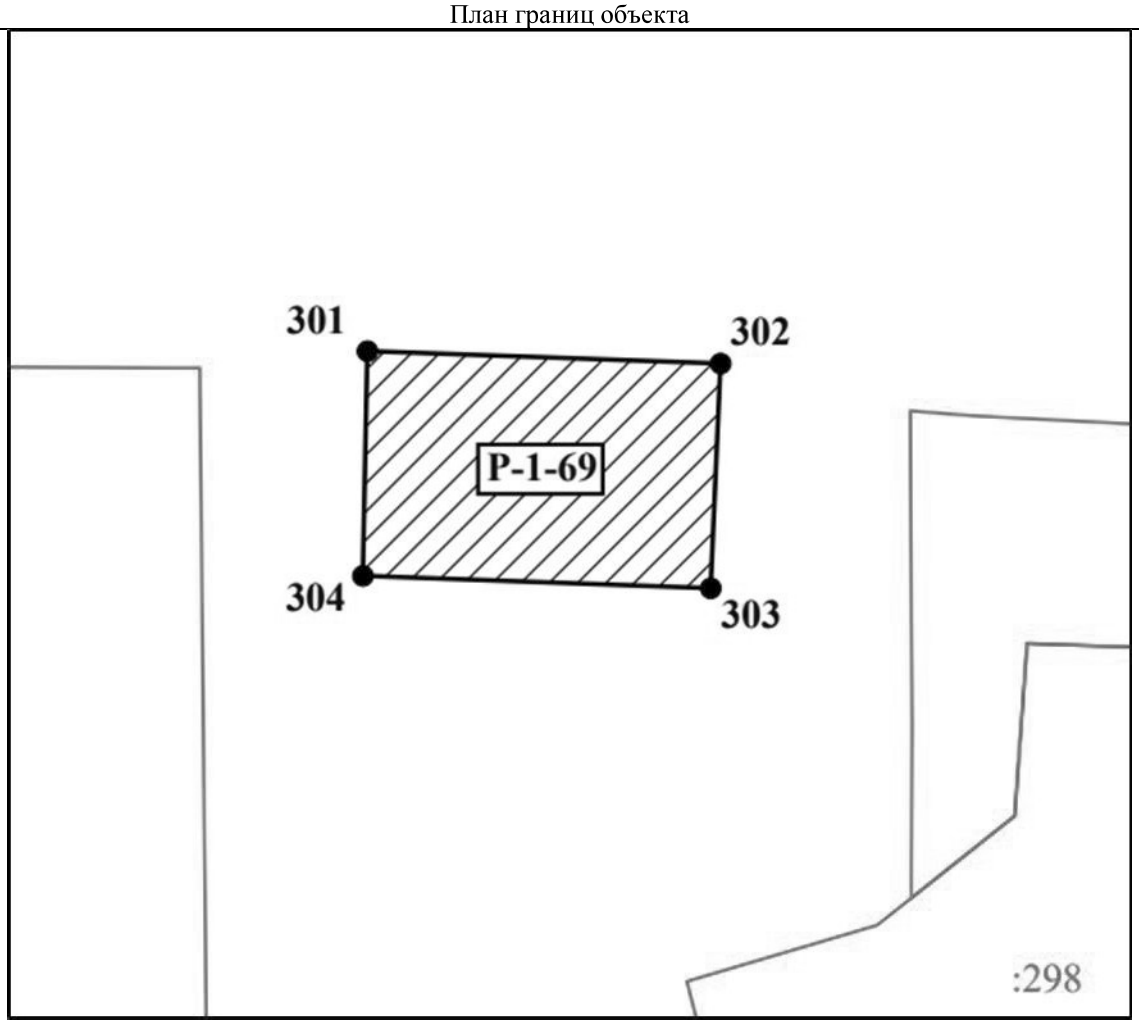

Масштаб 1:300

Используемые условные знаки и обозначения:

- границы участка

1 - обозначение характерной (поворотной) точки

Описание местоположения границ
Участок Р-1-70

(наименование объекта, местоположение границ которого описано (далее – объект)

Раздел 1

Сведения об объекте				
N п/п	Характеристики объекта	Описание характеристик		
1	2	3		
1	Местоположение объекта	Республика Бурятия, г. Улан-Удэ		
2	Площадь объекта +/- величина погрешности определения площади (Р +/- Дельта Р)	198 ± 5		
3	Иные характеристики объекта	Прохождение границы		Описание прохождения границы
		от точки	до точки	
		305	306	На юго-восток - 13,32 м;
		306	307	На юго-восток - 14,79 м;
		307	308	На северо-запад - 13,49 м;
		308	305	На север в исходную точку- 14,69 м.

Раздел 2

Сведения о местоположении границ объекта					
1. Система координат МСК-03 (местная), Зона № 4					
2. Сведения о характерных точках границ объекта					
Обозначение характерных точек границ	Координаты, м		Метод определения координат характерной точки	Средняя квадратическая погрешность положения характерной точки (Mt), м	Описание обозначения точки на местности (при наличии)
	X	Y			
1	2	3	4	5	6
305	**533711.00**	**4150116.98**	Геодезический	0,1	-
306	**533710.96**	**4150130.30**	Геодезический	0,1	-
307	**533696.17**	**4150130.54**	Геодезический	0,1	-
308	**533696.31**	**4150117.05**	Геодезический	0,1	-
305	**533711.00**	**4150116.98**	Геодезический	0,1	-
3. Сведения о характерных точках части (частей) границы объекта					
Обозначение характерных точек части границы	Координаты, м		Метод определения координат характерной точки	Средняя квадратическая погрешность положения характерной точки (Mt), м	Описание обозначения точки на местности (при наличии)
	X	Y			
1	2	3	4	5	6
Часть № 1					
-	-	-	-	-	-

Раздел 4

План границ объекта

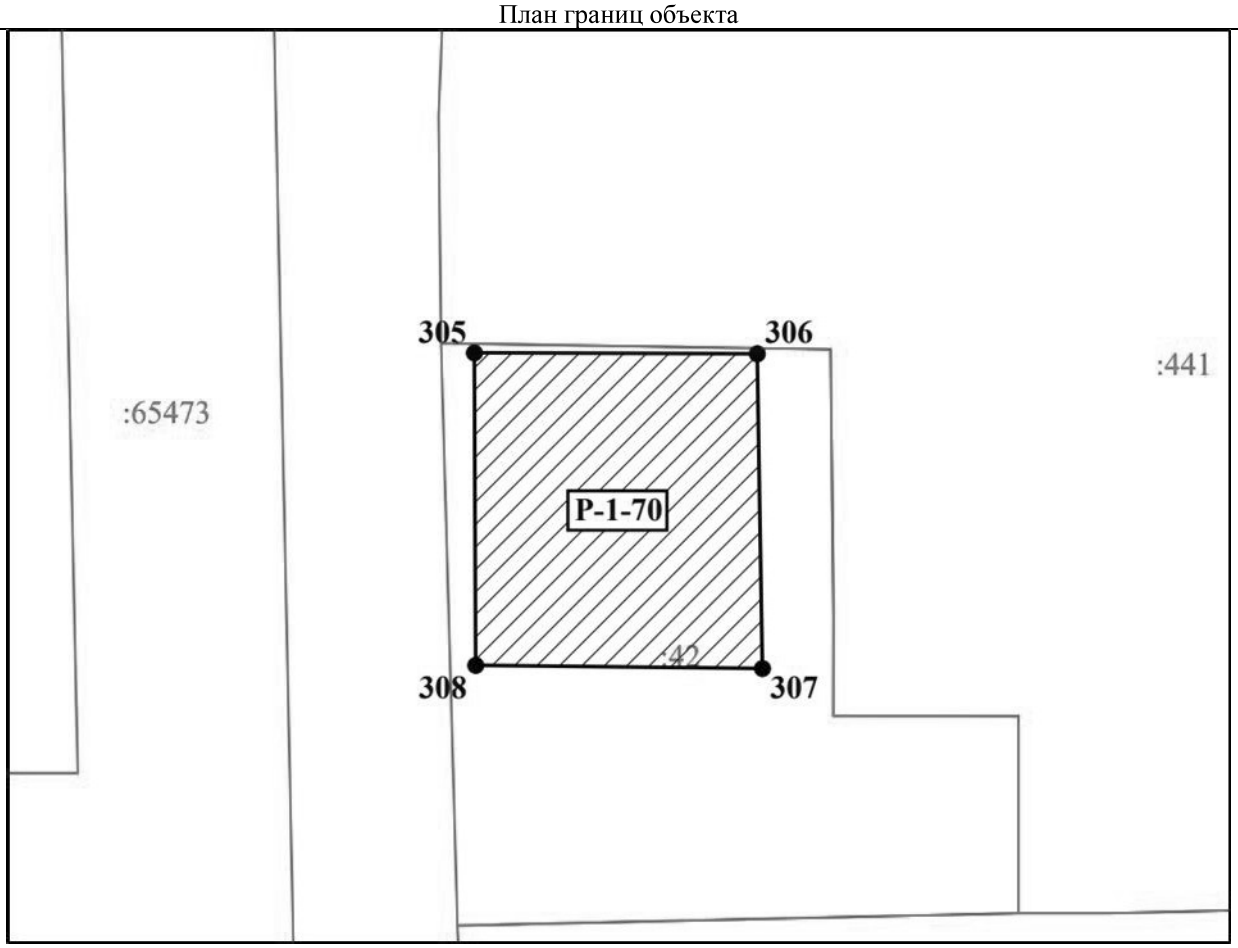

Масштаб 1:500

Используемые условные знаки и обозначения:

- границы участка

●1 - обозначение характерной (поворотной) точки

Описание местоположения границ
Участок Р-1-71

(наименование объекта, местоположение границ которого описано (далее – объект)

Раздел 1

<table>
<tr><td colspan="5">Сведения об объекте</td></tr>
<tr><td>N п/п</td><td>Характеристики объекта</td><td colspan="3">Описание характеристик</td></tr>
<tr><td>1</td><td>2</td><td colspan="3">3</td></tr>
<tr><td>1</td><td>Местоположение объекта</td><td colspan="3">Республика Бурятия, г. Улан-Удэ</td></tr>
<tr><td>2</td><td>Площадь объекта +/- величина погрешности определения площади (Р +/- Дельта Р)</td><td colspan="3">456 ± 7</td></tr>
<tr><td rowspan="5">3</td><td rowspan="5">Иные характеристики объекта</td><td colspan="2">Прохождение границы</td><td rowspan="2">Описание прохождения границы</td></tr>
<tr><td>от точки</td><td>до точки</td></tr>
<tr><td>309</td><td>310</td><td>На юго-восток - 21,34 м;</td></tr>
<tr><td>310</td><td>311</td><td>На юг - 21,13 м;</td></tr>
<tr><td>311</td><td>312</td><td>На северо-запад - 21,64 м;</td></tr>
<tr><td>312</td><td>309</td><td>На северо-восток в исходную точку- 21,34 м.</td></tr>
</table>

Раздел 2

<table>
<tr><td colspan="6">Сведения о местоположении границ объекта</td></tr>
<tr><td colspan="6">1. Система координат МСК-03 (местная), Зона № 4</td></tr>
<tr><td colspan="6">2. Сведения о характерных точках границ объекта</td></tr>
<tr><td rowspan="2">Обозначение характерных точек границ</td><td colspan="2">Координаты, м</td><td rowspan="2">Метод определения координат характерной точки</td><td rowspan="2">Средняя квадратическая погрешность положения характерной точки (Mt), м</td><td rowspan="2">Описание обозначения точки на местности (при наличии)</td></tr>
<tr><td>X</td><td>Y</td></tr>
<tr><td>1</td><td>2</td><td>3</td><td>4</td><td>5</td><td>6</td></tr>
<tr><td>309</td><td>533736.49</td><td>4150073.54</td><td>Геодезический</td><td>0,1</td><td>-</td></tr>
<tr><td>310</td><td>533735.96</td><td>4150094.87</td><td>Геодезический</td><td>0,1</td><td>-</td></tr>
<tr><td>311</td><td>533714.83</td><td>4150094.68</td><td>Геодезический</td><td>0,1</td><td>-</td></tr>
<tr><td>312</td><td>533715.16</td><td>4150073.04</td><td>Геодезический</td><td>0,1</td><td>-</td></tr>
<tr><td>309</td><td>533736.49</td><td>4150073.54</td><td>Геодезический</td><td>0,1</td><td>-</td></tr>
<tr><td colspan="6">3. Сведения о характерных точках части (частей) границы объекта</td></tr>
<tr><td rowspan="2">Обозначение характерных точек части границы</td><td colspan="2">Координаты, м</td><td rowspan="2">Метод определения координат характерной точки</td><td rowspan="2">Средняя квадратическая погрешность положения характерной точки (Mt), м</td><td rowspan="2">Описание обозначения точки на местности (при наличии)</td></tr>
<tr><td>X</td><td>Y</td></tr>
<tr><td>1</td><td>2</td><td>3</td><td>4</td><td>5</td><td>6</td></tr>
<tr><td>Часть № 1</td><td></td><td></td><td></td><td></td><td></td></tr>
<tr><td>-</td><td>-</td><td>-</td><td>-</td><td>-</td><td>-</td></tr>
</table>

Раздел 4

План границ объекта

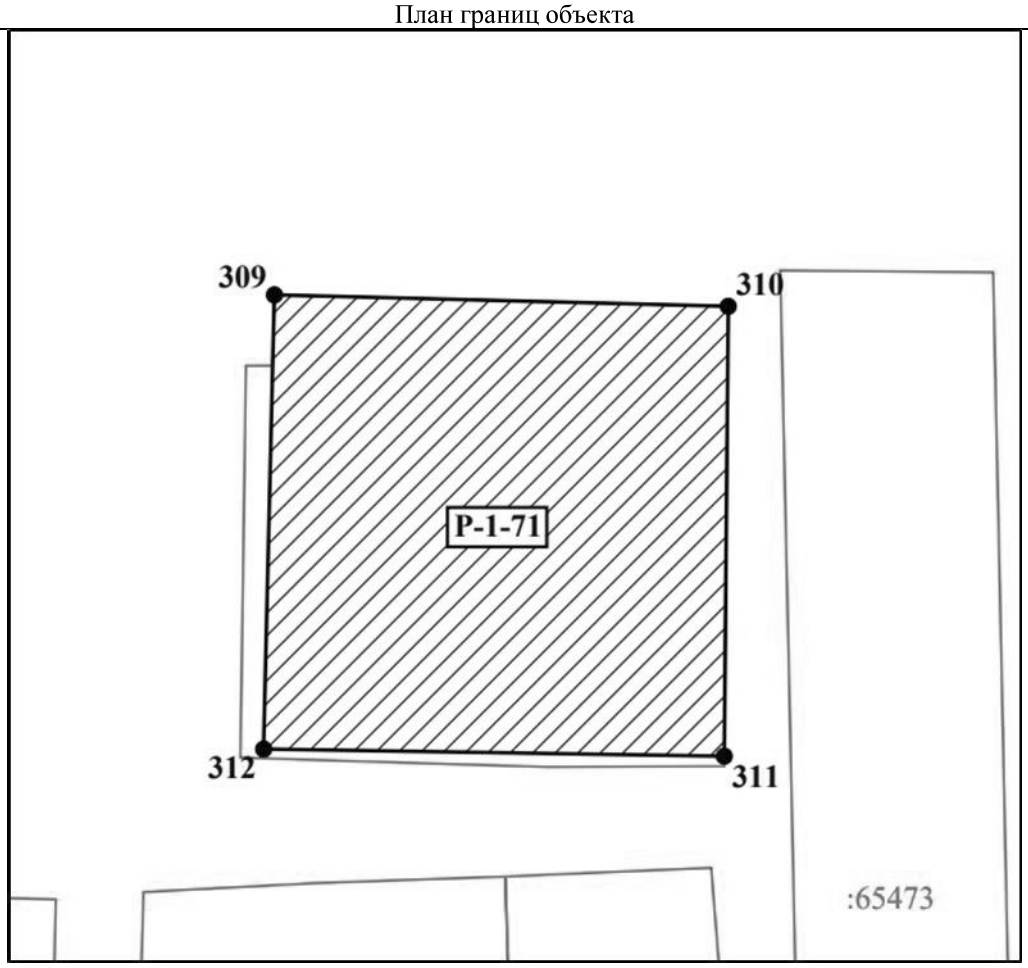

Масштаб 1:500

Используемые условные знаки и обозначения:

- границы участка

- обозначение характерной (поворотной) точки

Описание местоположения границ
Участок Р-1-72

(наименование объекта, местоположение границ которого описано (далее – объект)

Раздел 1

Сведения об объекте				
N п/п	Характеристики объекта	Описание характеристик		
1	2	3		
1	Местоположение объекта	Республика Бурятия, г. Улан-Удэ		
2	Площадь объекта +/- величина погрешности определения площади (Р +/- Дельта Р)	272 ± 6		
3	Иные характеристики объекта	Прохождение границы		Описание прохождения границы
		от точки	до точки	
		313	314	На юго-восток - 14,10 м;
		314	315	На юг - 19,04 м;
		315	316	На северо-запад - 14,34 м;
		316	313	На северо-восток в исходную точку- 19,21 м.

Раздел 2

Сведения о местоположении границ объекта					
1. Система координат МСК-03 (местная), Зона № 4					
2. Сведения о характерных точках границ объекта					
Обозначение характерных точек границ	Координаты, м		Метод определения координат характерной точки	Средняя квадратическая погрешность положения характерной точки (Mt), м	Описание обозначения точки на местности (при наличии)
	X	Y			
1	2	3	4	5	6
313	**533737.33**	**4150058.17**	Геодезический	0,1	-
314	**533736.87**	**4150072.26**	Геодезический	0,1	-
315	**533717.83**	**4150071.99**	Геодезический	0,1	-
316	**533718.13**	**4150057.65**	Геодезический	0,1	-
313	**533737.33**	**4150058.17**	Геодезический	0,1	-
3. Сведения о характерных точках части (частей) границы объекта					
Обозначение характерных точек части границы	Координаты, м		Метод определения координат характерной точки	Средняя квадратическая погрешность положения характерной точки (Mt), м	Описание обозначения точки на местности (при наличии)
	X	Y			
1	2	3	4	5	6
Часть № 1					
-	-	-	-	-	-

Раздел 4

План границ объекта

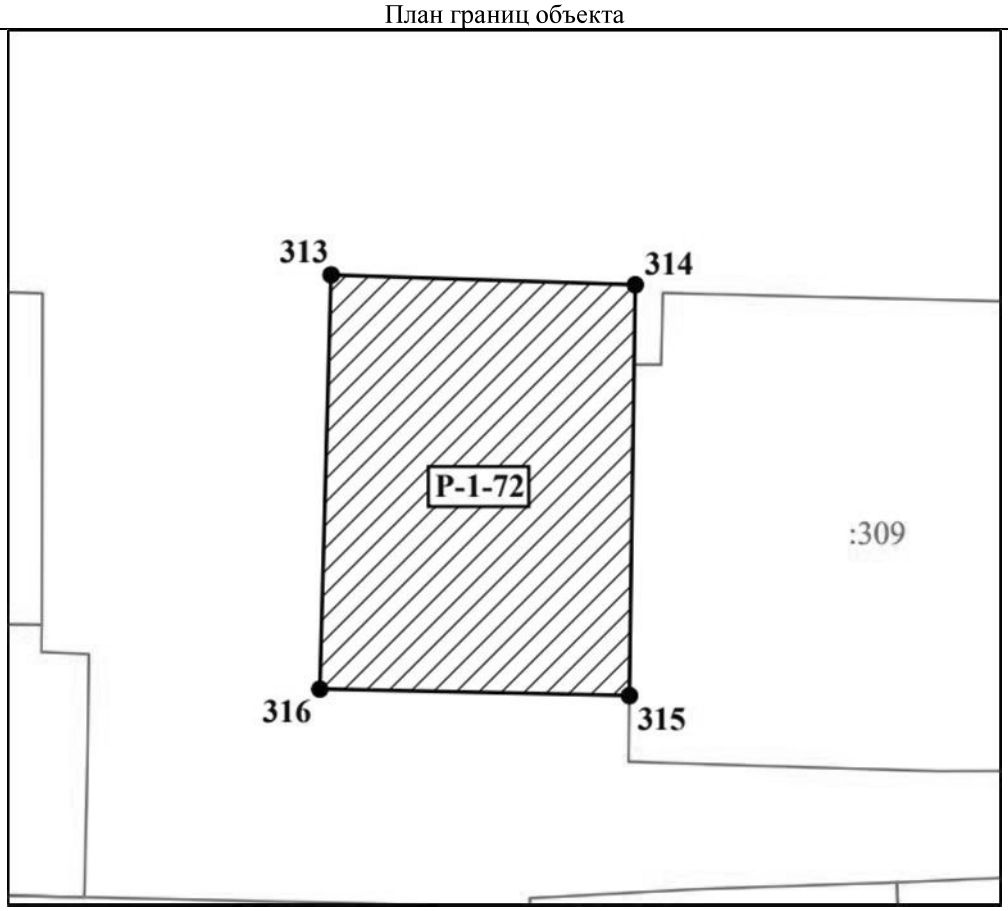

Масштаб 1:500

Используемые условные знаки и обозначения:

- границы участка

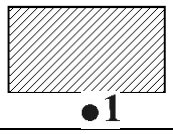

- обозначение характерной (поворотной) точки

Описание местоположения границ
Участок Р-1-73

(наименование объекта, местоположение границ которого описано (далее – объект)

Раздел 1

Сведения об объекте				
N п/п	Характеристики объекта	Описание характеристик		
1	2	3		
1	Местоположение объекта	Республика Бурятия, г. Улан-Удэ		
2	Площадь объекта +/- величина погрешности определения площади (Р +/- Дельта Р)	148 ± 4		
3	Иные характеристики объекта	Прохождение границы		Описание прохождения границы
		от точки	до точки	
		317	318	На юго-восток - 11,40 м;
		318	319	На юго-запад - 12,89 м;
		319	320	На северо-запад - 11,44 м;
		320	317	На северо-восток в исходную точку - 13,06 м.

Раздел 2

Сведения о местоположении границ объекта					
1. Система координат МСК-03 (местная), Зона № 4					
2. Сведения о характерных точках границ объекта					
Обозначение характерных точек границ	Координаты, м		Метод определения координат характерной точки	Средняя квадратическая погрешность положения характерной точки (Mt), м	Описание обозначения точки на местности (при наличии)
	X	Y			
1	2	3	4	5	6
317	**533729.96**	**4150046.30**	Геодезический	0,1	-
318	**533729.66**	**4150057.70**	Геодезический	0,1	-
319	**533716.77**	**4150057.38**	Геодезический	0,1	-
320	**533716.90**	**4150045.94**	Геодезический	0,1	-
317	**533729.96**	**4150046.30**	Геодезический	0,1	-
3. Сведения о характерных точках части (частей) границы объекта					
Обозначение характерных точек части границы	Координаты, м		Метод определения координат характерной точки	Средняя квадратическая погрешность положения характерной точки (Mt), м	Описание обозначения точки на местности (при наличии)
	X	Y			
1	2	3	4	5	6
Часть № 1					
-	-	-	-	-	-

Раздел 4

План границ объекта

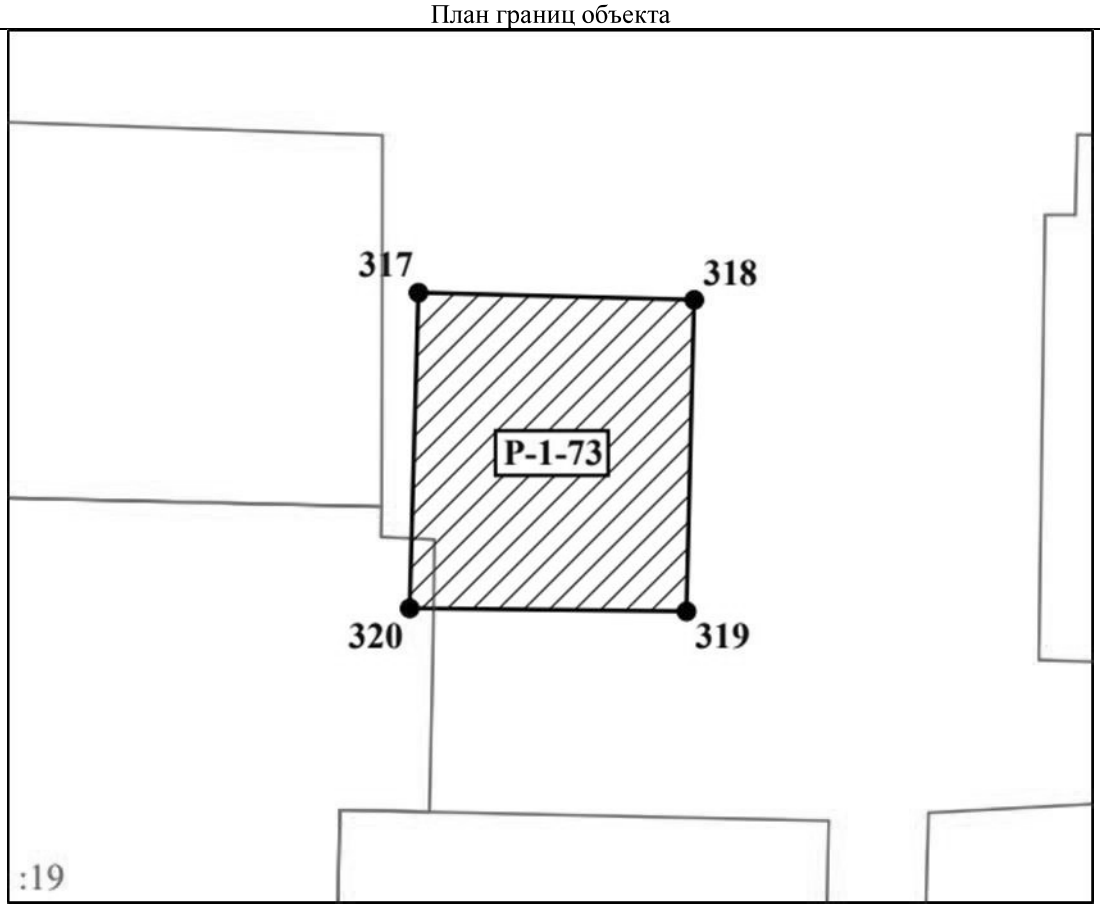

Масштаб 1:500

Используемые условные знаки и обозначения:

- границы участка

1 - обозначение характерной (поворотной) точки

Описание местоположения границ
Участок Р-1-74

(наименование объекта, местоположение границ которого описано (далее – объект)

Раздел 1

Сведения об объекте				
N п/п	Характеристики объекта	Описание характеристик		
1	2	3		
1	Местоположение объекта	Республика Бурятия, г. Улан-Удэ		
2	Площадь объекта +/- величина погрешности определения площади (Р +/- Дельта Р)	211 ± 5		
3	Иные характеристики объекта	Прохождение границы		Описание прохождения границы
		от точки	до точки	
		321	322	На юго-восток - 15,03 м;
		322	323	На юго-запад - 20,01 м;
		323	324	На северо-запад - 10,01 м;
		324	325	На северо-восток - 18,21 м;
		325	326	На северо-запад – 5,00 м;
		326	321	На северо-восток в исходную точку- 2,00 м.

Раздел 2

Сведения о местоположении границ объекта					
1. Система координат МСК-03 (местная), Зона № 4					
2. Сведения о характерных точках границ объекта					
Обозначение характерных точек границ	Координаты, м		Метод определения координат характерной точки	Средняя квадратическая погрешность положения характерной точки (Mt), м	Описание обозначения точки на местности (при наличии)
	X	Y			
1	2	3	4	5	6
321	**533739.43**	**4149996.01**	Геодезический	0,1	-
322	**533738.89**	**4150011.03**	Геодезический	0,1	-
323	**533718.90**	**4150010.20**	Геодезический	0,1	-
324	**533719.11**	**4150000.19**	Геодезический	0,1	-
325	**533737.30**	**4150000.97**	Геодезический	0,1	-
326	**533737.43**	**4149995.97**	Геодезический	0,1	-
321	**533739.43**	**4149996.01**	Геодезический	0,1	-
3. Сведения о характерных точках части (частей) границы объекта					
Обозначение характерных точек части границы	Координаты, м		Метод определения координат характерной точки	Средняя квадратическая погрешность положения характерной точки (Mt), м	Описание обозначения точки на местности (при наличии)
	X	Y			
1	2	3	4	5	6
Часть № 1					
-	-	-	-	-	-

Раздел 4

План границ объекта

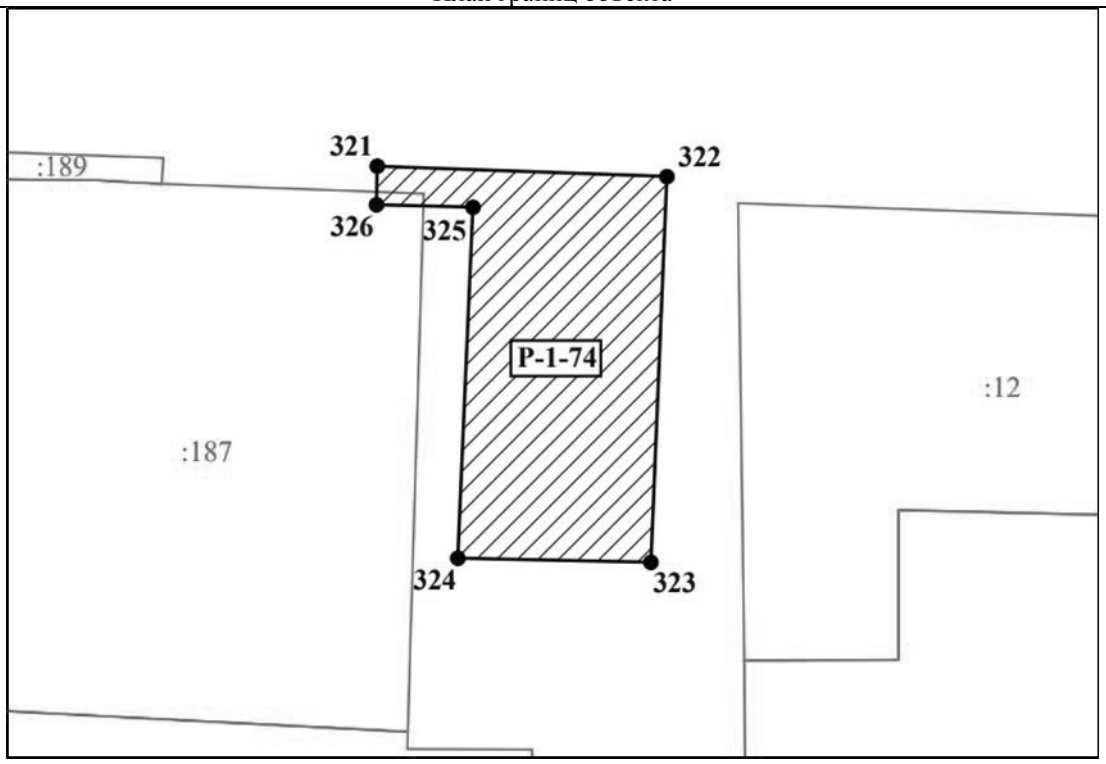

Масштаб 1:500

Используемые условные знаки и обозначения:

- границы участка

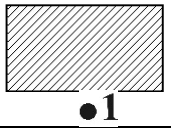

- обозначение характерной (поворотной) точки

Описание местоположения границ
Участок Р-1-75

(наименование объекта, местоположение границ которого описано (далее – объект)

Раздел 1

Сведения об объекте				
N п/п	Характеристики объекта	Описание характеристик		
1	2	3		
1	Местоположение объекта	Республика Бурятия, г. Улан-Удэ		
2	Площадь объекта +/- величина погрешности определения площади (Р +/- Дельта Р)	666 ± 9		
3	Иные характеристики объекта	Прохождение границы		Описание прохождения границы
		от точки	до точки	
		327	328	На юго-восток - 28,50 м;
		328	329	На юго-запад - 23,52 м;
		329	330	На северо-запад - 28,40 м;
		330	327	На северо-восток в исходную точку- 23,29 м.

Раздел 2

Сведения о местоположении границ объекта					
1. Система координат МСК-03 (местная), Зона № 4					
2. Сведения о характерных точках границ объекта					
Обозначение характерных точек границ	Координаты, м		Метод определения координат характерной точки	Средняя квадратическая погрешность положения характерной точки (Mt), м	Описание обозначения точки на местности (при наличии)
	X	Y			
1	2	3	4	5	6
327	**533740.74**	**4149921.75**	Геодезический	0,1	-
328	**533740.37**	**4149950.25**	Геодезический	0,1	-
329	**533716.86**	**4149949.66**	Геодезический	0,1	-
330	**533717.45**	**4149921.27**	Геодезический	0,1	-
327	**533740.74**	**4149921.75**	Геодезический	0,1	-
3. Сведения о характерных точках части (частей) границы объекта					
Обозначение характерных точек части границы	Координаты, м		Метод определения координат характерной точки	Средняя квадратическая погрешность положения характерной точки (Mt), м	Описание обозначения точки на местности (при наличии)
	X	Y			
1	2	3	4	5	6
Часть № 1					
-	-	-	-	-	-

Раздел 4

План границ объекта

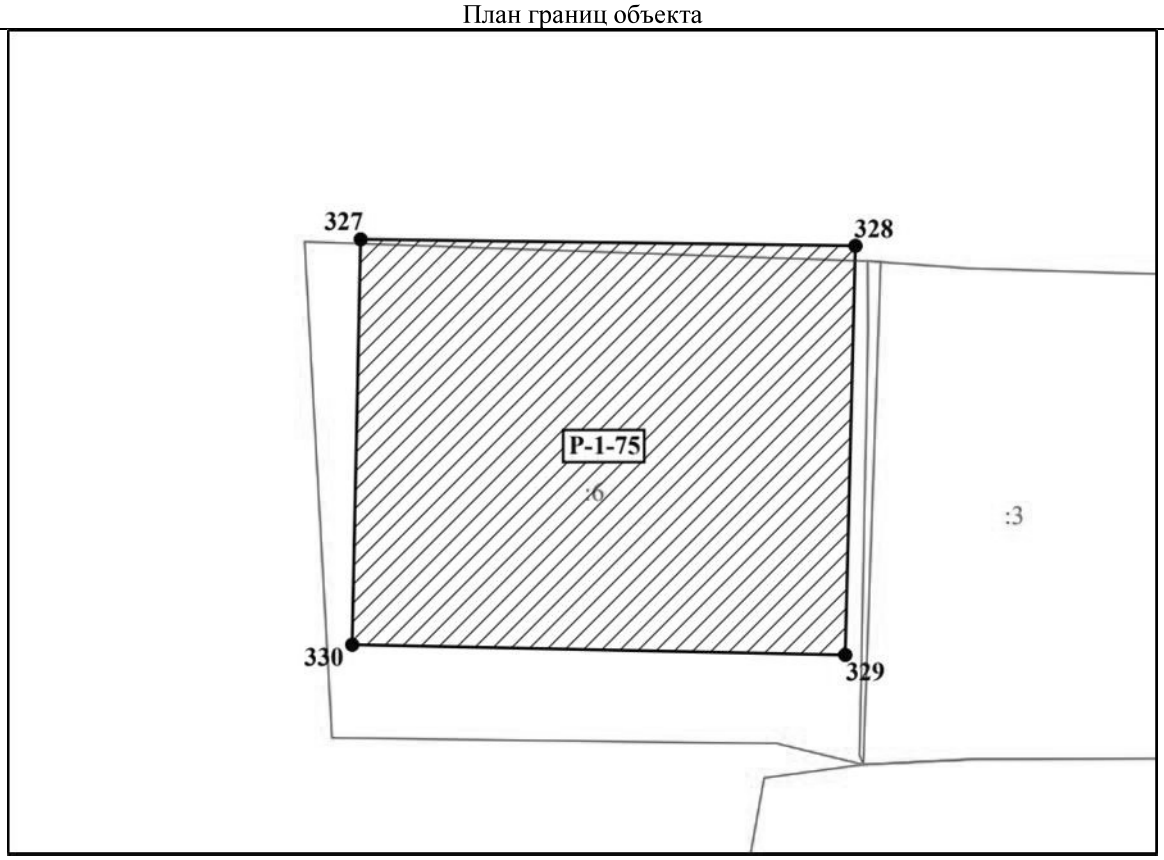

Масштаб 1:300

Используемые условные знаки и обозначения:

- границы участка

- обозначение характерной (поворотной) точки

Описание местоположения границ
Участок Р-1-76

(наименование объекта, местоположение границ которого описано (далее – объект)

Раздел 1

Сведения об объекте				
N п/п	Характеристики объекта	Описание характеристик		
1	2	3		
1	Местоположение объекта	Республика Бурятия, г. Улан-Удэ		
2	Площадь объекта +/- величина погрешности определения площади (Р +/- Дельта Р)	232 ± 5		
3	Иные характеристики объекта	Прохождение границы		Описание прохождения границы
		от точки	до точки	
		331	332	На юго-восток - 15,01 м;
		332	333	На юго-запад - 15,50 м;
		333	334	На северо-запад - 14,97 м;
		334	331	На северо-восток в исходную точку- 15,51 м.

Раздел 2

Сведения о местоположении границ объекта					
1. Система координат МСК-03 (местная), Зона № 4					
2. Сведения о характерных точках границ объекта					
Обозначение характерных точек границ	Координаты, м		Метод определения координат характерной точки	Средняя квадратическая погрешность положения характерной точки (Mt), м	Описание обозначения точки на местности (при наличии)
	X	Y			
1	2	3	4	5	6
331	**533750.51**	**4149722.22**	Геодезический	0,1	-
332	**533749.83**	**4149737.21**	Геодезический	0,1	-
333	**533734.35**	**4149736.41**	Геодезический	0,1	-
334	**533735.02**	**4149721.46**	Геодезический	0,1	-
331	**533750.51**	**4149722.22**	Геодезический	0,1	-
3. Сведения о характерных точках части (частей) границы объекта					
Обозначение характерных точек части границы	Координаты, м		Метод определения координат характерной точки	Средняя квадратическая погрешность положения характерной точки (Mt), м	Описание обозначения точки на местности (при наличии)
	X	Y			
1	2	3	4	5	6
Часть № 1					
-	-	-	-	-	-

Раздел 4

План границ объекта

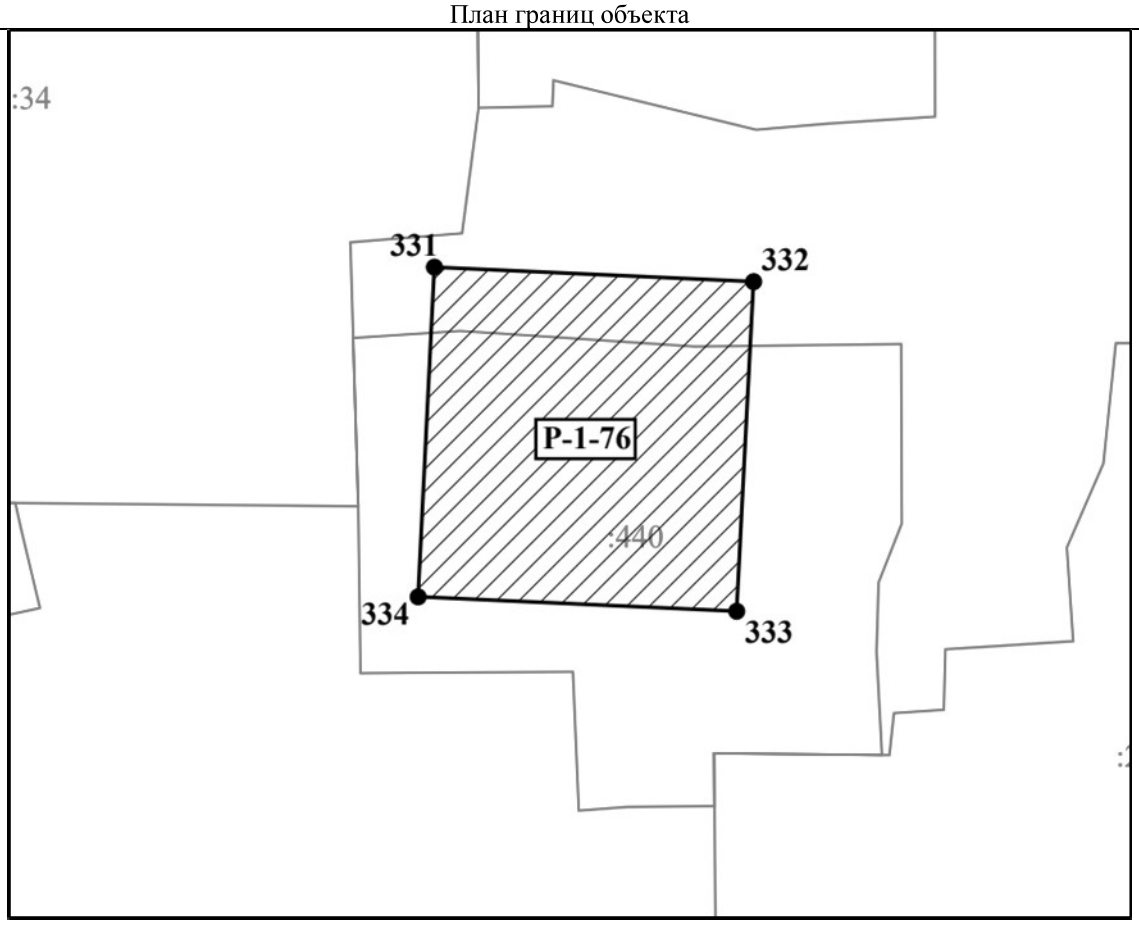

Масштаб 1:400

Используемые условные знаки и обозначения:

- границы участка

1 - обозначение характерной (поворотной) точки

Описание местоположения границ
Участок Р-1-77

(наименование объекта, местоположение границ которого описано (далее – объект)

Раздел 1

Сведения об объекте				
N п/п	Характеристики объекта	Описание характеристик		
1	2	3		
1	Местоположение объекта	Республика Бурятия, г. Улан-Удэ		
2	Площадь объекта +/- величина погрешности определения площади (Р +/- Дельта Р)	295 ± 6		
3	Иные характеристики объекта	Прохождение границы		Описание прохождения границы
		от точки	до точки	
		335	336	На юго-восток - 18,50 м;
		336	337	На юг - 15,97 м;
		337	338	На северо-запад - 18,49 м;
		338	335	На север в исходную точку- 15,97 м.

Раздел 2

Сведения о местоположении границ объекта					
1. Система координат МСК-03 (местная), Зона № 4					
2. Сведения о характерных точках границ объекта					
Обозначение характерных точек границ	Координаты, м		Метод определения координат характерной точки	Средняя квадратическая погрешность положения характерной точки (Mt), м	Описание обозначения точки на местности (при наличии)
	X	Y			
1	2	3	4	5	6
335	**533757.01**	**4150327.10**	Геодезический	0,1	-
336	**533756.68**	**4150345.60**	Геодезический	0,1	-
337	**533740.71**	**4150345.45**	Геодезический	0,1	-
338	**533741.04**	**4150326.96**	Геодезический	0,1	-
335	**533757.01**	**4150327.10**	Геодезический	0,1	-
3. Сведения о характерных точках части (частей) границы объекта					
Обозначение характерных точек части границы	Координаты, м		Метод определения координат характерной точки	Средняя квадратическая погрешность положения характерной точки (Mt), м	Описание обозначения точки на местности (при наличии)
	X	Y			
1	2	3	4	5	6
Часть № 1					
-	-	-	-	-	-

Раздел 4

План границ объекта

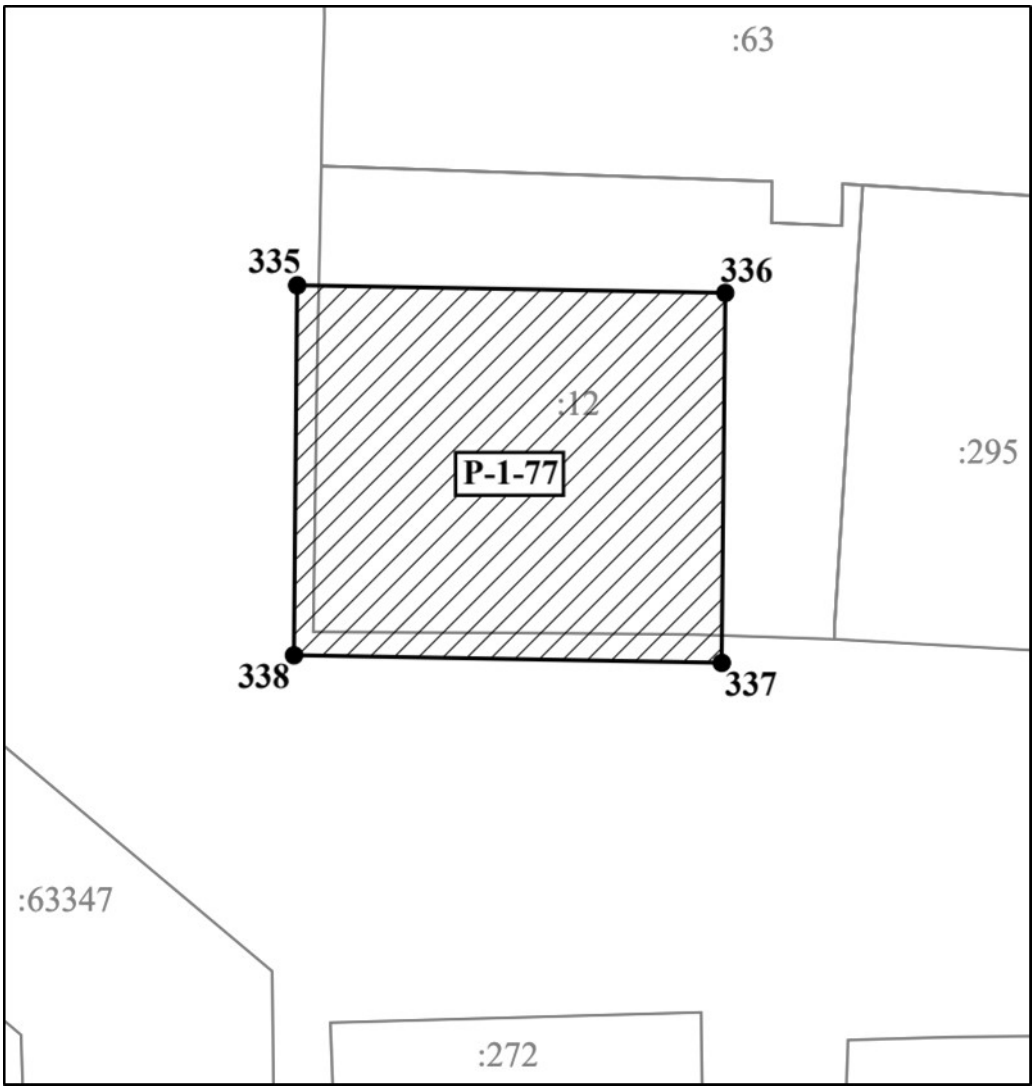

Масштаб 1:400

Используемые условные знаки и обозначения:

- границы участка

1 - обозначение характерной (поворотной) точки

Описание местоположения границ
Участок Р-1-78

(наименование объекта, местоположение границ которого описано (далее – объект)

Раздел 1

Сведения об объекте				
N п/п	Характеристики объекта	Описание характеристик		
1	2	3		
1	Местоположение объекта	Республика Бурятия, г. Улан-Удэ		
2	Площадь объекта +/- величина погрешности определения площади (Р +/- Дельта Р)	476 ± 8		
3	Иные характеристики объекта	Прохождение границы		Описание прохождения границы
		от точки	до точки	
		339	340	На юго-восток - 19,50 м;
		340	341	На юго-восток - 24,51 м;
		341	342	На северо-запад - 19,43 м;
		342	339	На север в исходную точку- 24,37 м.

Раздел 2

Сведения о местоположении границ объекта					
1. Система координат МСК-03 (местная), Зона № 4					
2. Сведения о характерных точках границ объекта					
Обозначение характерных точек границ	Координаты, м		Метод определения координат характерной точки	Средняя квадратическая погрешность положения характерной точки (Mt), м	Описание обозначения точки на местности (при наличии)
	X	Y			
1	2	3	4	5	6
339	**533765.12**	**4150293.02**	Геодезический	0,1	-
340	**533765.08**	**4150312.52**	Геодезический	0,1	-
341	**533740.57**	**4150312.75**	Геодезический	0,1	-
342	**533740.75**	**4150293.32**	Геодезический	0,1	-
339	**533765.12**	**4150293.02**	Геодезический	0,1	-
3. Сведения о характерных точках части (частей) границы объекта					
Обозначение характерных точек части границы	Координаты, м		Метод определения координат характерной точки	Средняя квадратическая погрешность положения характерной точки (Mt), м	Описание обозначения точки на местности (при наличии)
	X	Y			
1	2	3	4	5	6
Часть № 1					
-	-	-	-	-	-

Раздел 4

План границ объекта

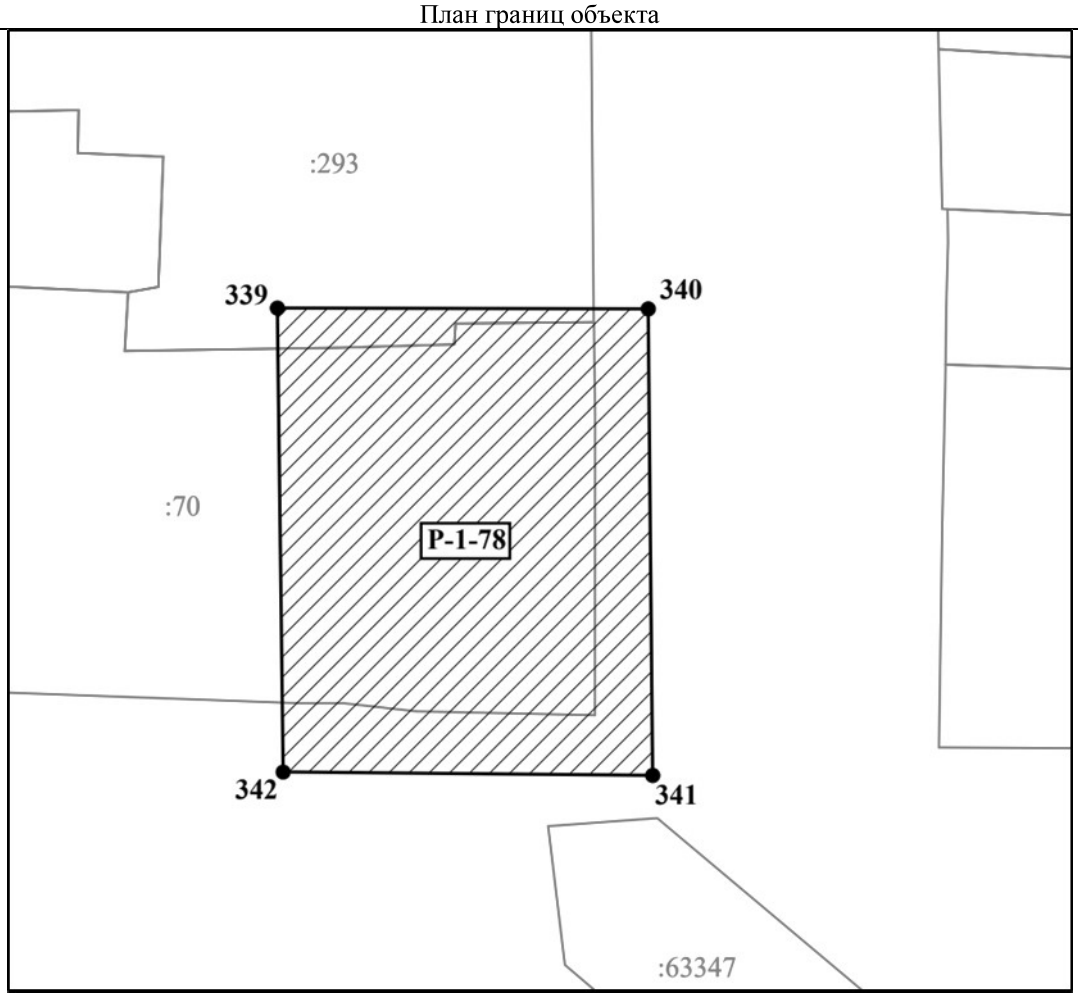

Масштаб 1:500

Используемые условные знаки и обозначения:

- границы участка

1 - обозначение характерной (поворотной) точки

Описание местоположения границ
Участок Р-1-79

(наименование объекта, местоположение границ которого описано (далее – объект)

Раздел 1

Сведения об объекте				
N п/п	Характеристики объекта	Описание характеристик		
1	2	3		
1	Местоположение объекта	Республика Бурятия, г. Улан-Удэ		
2	Площадь объекта +/- величина погрешности определения площади (Р +/- Дельта Р)	91 ± 3		
3	Иные характеристики объекта	Прохождение границы		Описание прохождения границы
		от точки	до точки	
		343	344	На северо-восток - 10,07 м;
		344	345	На юго-восток – 9,00 м;
		345	346	На юго-запад - 10,08 м;
		346	343	На северо-запад в исходную точку- 9,00 м.

Раздел 2

Сведения о местоположении границ объекта					
1. Система координат МСК-03 (местная), Зона № 4					
2. Сведения о характерных точках границ объекта					
Обозначение характерных точек границ	Координаты, м		Метод определения координат характерной точки	Средняя квадратическая погрешность положения характерной точки (Mt), м	Описание обозначения точки на местности (при наличии)
	X	Y			
1	2	3	4	5	6
343	**533745.81**	**4150246.51**	Геодезический	0,1	-
344	**533755.87**	**4150246.92**	Геодезический	0,1	-
345	**533755.51**	**4150255.91**	Геодезический	0,1	-
346	**533745.44**	**4150255.50**	Геодезический	0,1	-
343	**533745.81**	**4150246.51**	Геодезический	0,1	-
3. Сведения о характерных точках части (частей) границы объекта					
Обозначение характерных точек части границы	Координаты, м		Метод определения координат характерной точки	Средняя квадратическая погрешность положения характерной точки (Mt), м	Описание обозначения точки на местности (при наличии)
	X	Y			
1	2	3	4	5	6
Часть № 1					
-	-	-	-	-	-

Раздел 4

План границ объекта

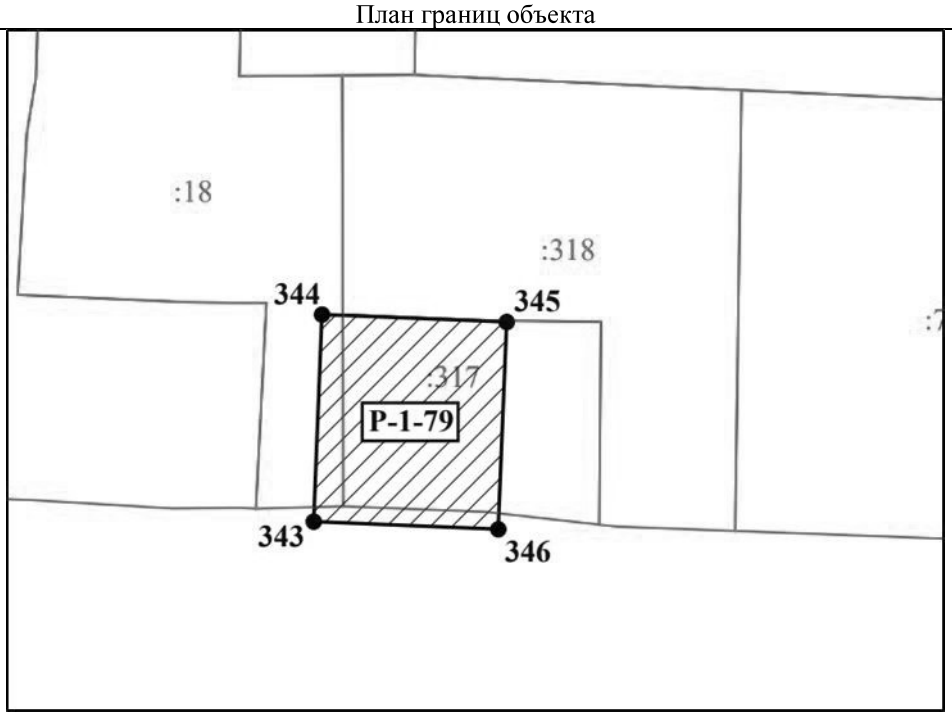

Масштаб 1:400

Используемые условные знаки и обозначения:

- границы участка

1 - обозначение характерной (поворотной) точки

Описание местоположения границ
Участок Р-1-80

(наименование объекта, местоположение границ которого описано (далее – объект)

Раздел 1

Сведения об объекте				
N п/п	Характеристики объекта	Описание характеристик		
1	2	3		
1	Местоположение объекта	Республика Бурятия, г. Улан-Удэ		
2	Площадь объекта +/- величина погрешности определения площади (Р +/- Дельта Р)	933 ± 11		
3	Иные характеристики объекта	Прохождение границы		Описание прохождения границы
		от точки	до точки	
		347	348	На северо-восток – 22,00 м;
		348	349	На юго-восток - 42,50 м;
		349	350	На юго-запад - 21,92 м;
		350	347	На северо-запад в исходную точку –

Раздел 2

Сведения о местоположении границ объекта					
1. Система координат МСК-03 (местная), Зона № 4					
2. Сведения о характерных точках границ объекта					
Обозначение характерных точек границ	Координаты, м		Метод определения координат характерной точки	Средняя квадратическая погрешность положения характерной точки (Mt), м	Описание обозначения точки на местности (при наличии)
	X	Y			
1	2	3	4	5	6
347	**533800.64**	**4150110.52**	Геодезический	0,1	-
348	**533801.43**	**4150132.51**	Геодезический	0,1	-
349	**533758.95**	**4150133.65**	Геодезический	0,1	-
350	**533758.15**	**4150111.74**	Геодезический	0,1	-
347	**533800.64**	**4150110.52**	Геодезический	0,1	-
3. Сведения о характерных точках части (частей) границы объекта					
Обозначение характерных точек части границы	Координаты, м		Метод определения координат характерной точки	Средняя квадратическая погрешность положения характерной точки (Mt), м	Описание обозначения точки на местности (при наличии)
	X	Y			
1	2	3	4	5	6
Часть № 1					
-	-	-	-	-	-

Раздел 4

План границ объекта

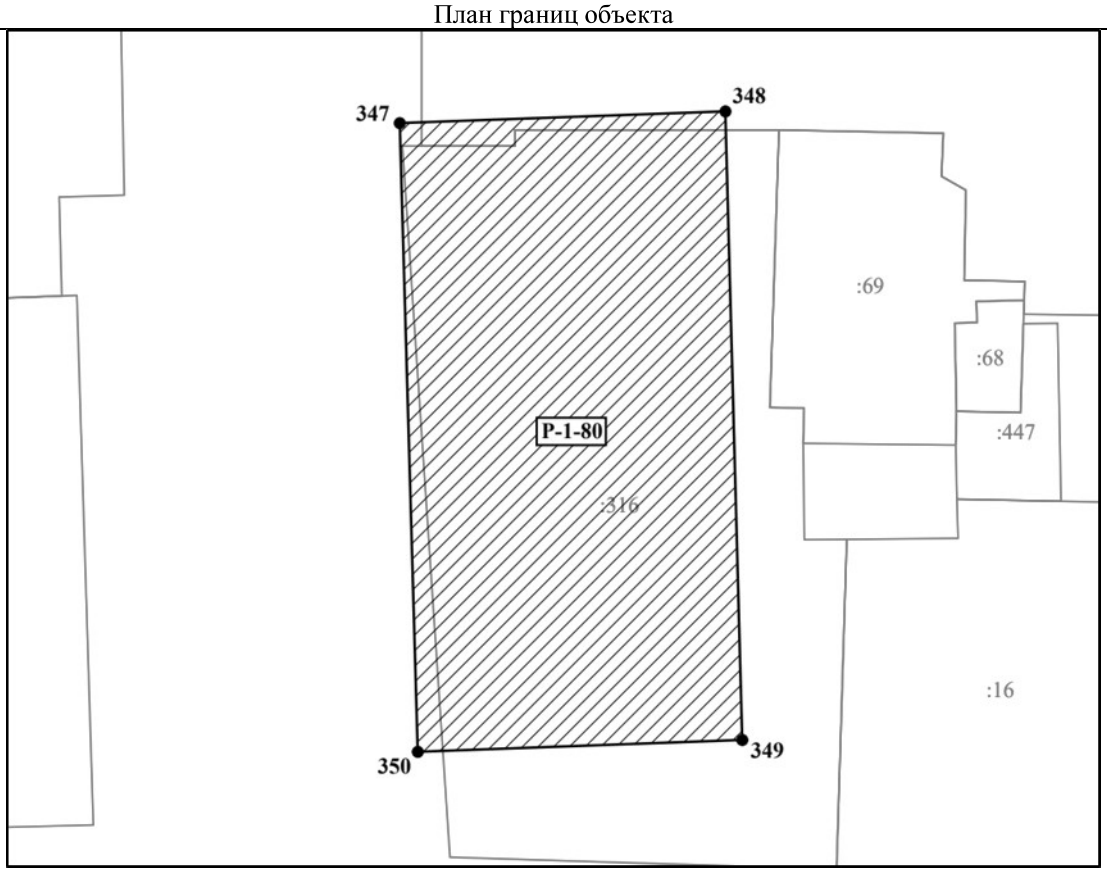

Масштаб 1:500

Используемые условные знаки и обозначения:

- границы участка

1 - обозначение характерной (поворотной) точки

Описание местоположения границ
Участок Р-1-81

(наименование объекта, местоположение границ которого описано (далее – объект)

Раздел 1

Сведения об объекте				
N п/п	Характеристики объекта	Описание характеристик		
1	2	3		
1	Местоположение объекта	Республика Бурятия, г. Улан-Удэ		
2	Площадь объекта +/- величина погрешности определения площади (Р +/- Дельта Р)	507 ± 8		
3	Иные характеристики объекта	Прохождение границы		Описание прохождения границы
		от точки	до точки	
		351	352	На юго-восток - 10,01 м;
		352	353	На юго-запад - 30,02 м;
		353	354	На северо-запад – 30,00 м;
		354	355	На северо-восток - 10,19 м;
		355	356	На юго-восток – 20,00 м;
		356	351	На северо-восток в исходную точку- 19,41 м.

Раздел 2

Сведения о местоположении границ объекта					
1. Система координат МСК-03 (местная), Зона № 4					
2. Сведения о характерных точках границ объекта					
Обозначение характерных точек границ	Координаты, м		Метод определения координат характерной точки	Средняя квадратическая погрешность положения характерной точки (Mt), м	Описание обозначения точки на местности (при наличии)
	X	Y			
1	2	3	4	5	6
351	**533782.62**	**4150025.48**	Геодезический	0,1	-
352	**533782.42**	**4150035.49**	Геодезический	0,1	-
353	**533752.42**	**4150034.45**	Геодезический	0,1	-
354	**533753.64**	**4150004.47**	Геодезический	0,1	-
355	**533763.83**	**4150004.70**	Геодезический	0,1	-
356	**533763.23**	**4150024.69**	Геодезический	0,1	-
351	**533782.62**	**4150025.48**	Геодезический	0,1	-
3. Сведения о характерных точках части (частей) границы объекта					
Обозначение характерных точек части границы	Координаты, м		Метод определения координат характерной точки	Средняя квадратическая погрешность положения характерной точки (Mt), м	Описание обозначения точки на местности (при наличии)
	X	Y			
1	2	3	4	5	6
Часть № 1					
-	-	-	-	-	-

Раздел 4

План границ объекта

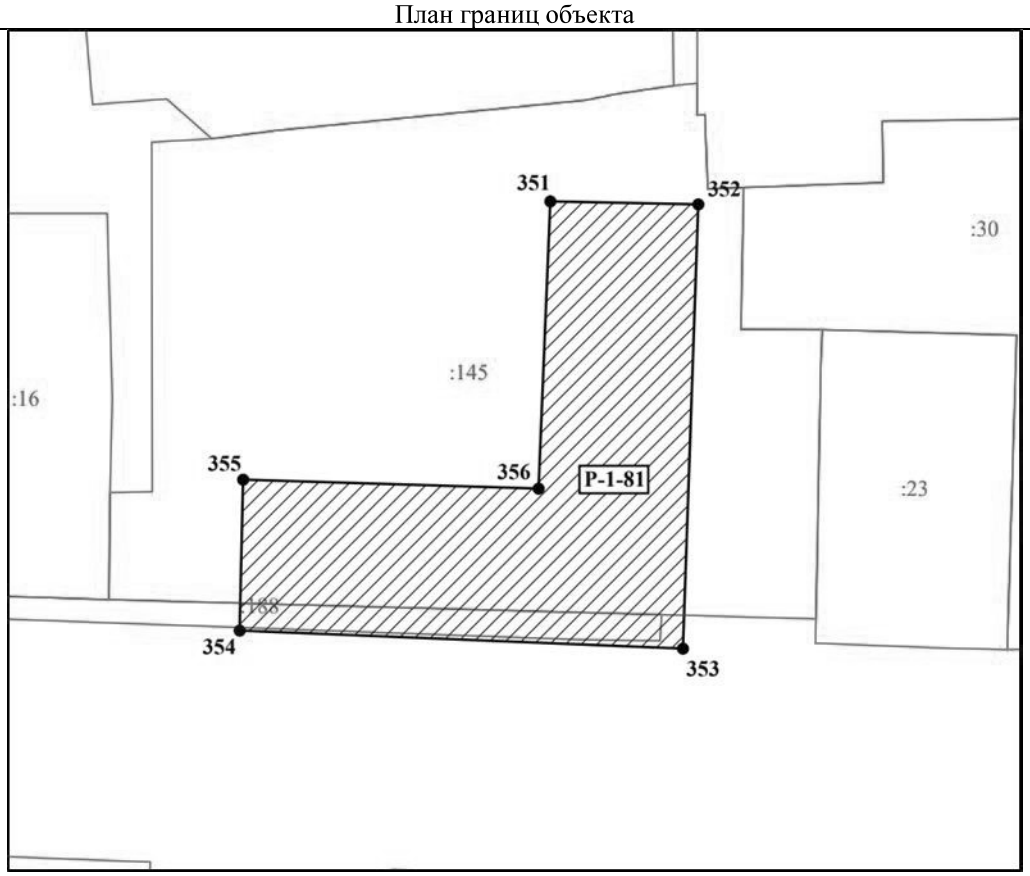

Масштаб 1:500

Используемые условные знаки и обозначения:

- границы участка

●1 - обозначение характерной (поворотной) точки

Описание местоположения границ
Участок Р-1-82

(наименование объекта, местоположение границ которого описано (далее – объект)

Раздел 1

Сведения об объекте				
N п/п	Характеристики объекта	Описание характеристик		
1	2	3		
1	Местоположение объекта	Республика Бурятия, г. Улан-Удэ		
2	Площадь объекта +/- величина погрешности определения площади (Р +/- Дельта Р)	449 ± 7		
3	Иные характеристики объекта	Прохождение границы		Описание прохождения границы
		от точки	до точки	
		357	358	На юго-восток - 24,33 м;
		358	359	На юго-запад - 18,63 м;
		359	360	На северо-запад - 24,02 м;
		360	357	На север в исходную точку- 18,50 м.

Раздел 2

Сведения о местоположении границ объекта					
1. Система координат МСК-03 (местная), Зона № 4					
2. Сведения о характерных точках границ объекта					
Обозначение характерных точек границ	Координаты, м		Метод определения координат характерной точки	Средняя квадратическая погрешность положения характерной точки (Mt), м	Описание обозначения точки на местности (при наличии)
	X	Y			
1	2	3	4	5	6
357	**533774.76**	**4149913.91**	Геодезический	0,1	-
358	**533774.61**	**4149938.24**	Геодезический	0,1	-
359	**533755.99**	**4149937.74**	Геодезический	0,1	-
360	**533756.26**	**4149913.72**	Геодезический	0,1	-
357	**533774.76**	**4149913.91**	Геодезический	0,1	-
3. Сведения о характерных точках части (частей) границы объекта					
Обозначение характерных точек части границы	Координаты, м		Метод определения координат характерной точки	Средняя квадратическая погрешность положения характерной точки (Mt), м	Описание обозначения точки на местности (при наличии)
	X	Y			
1	2	3	4	5	6
Часть № 1					
-	-	-	-	-	-

Раздел 4

План границ объекта

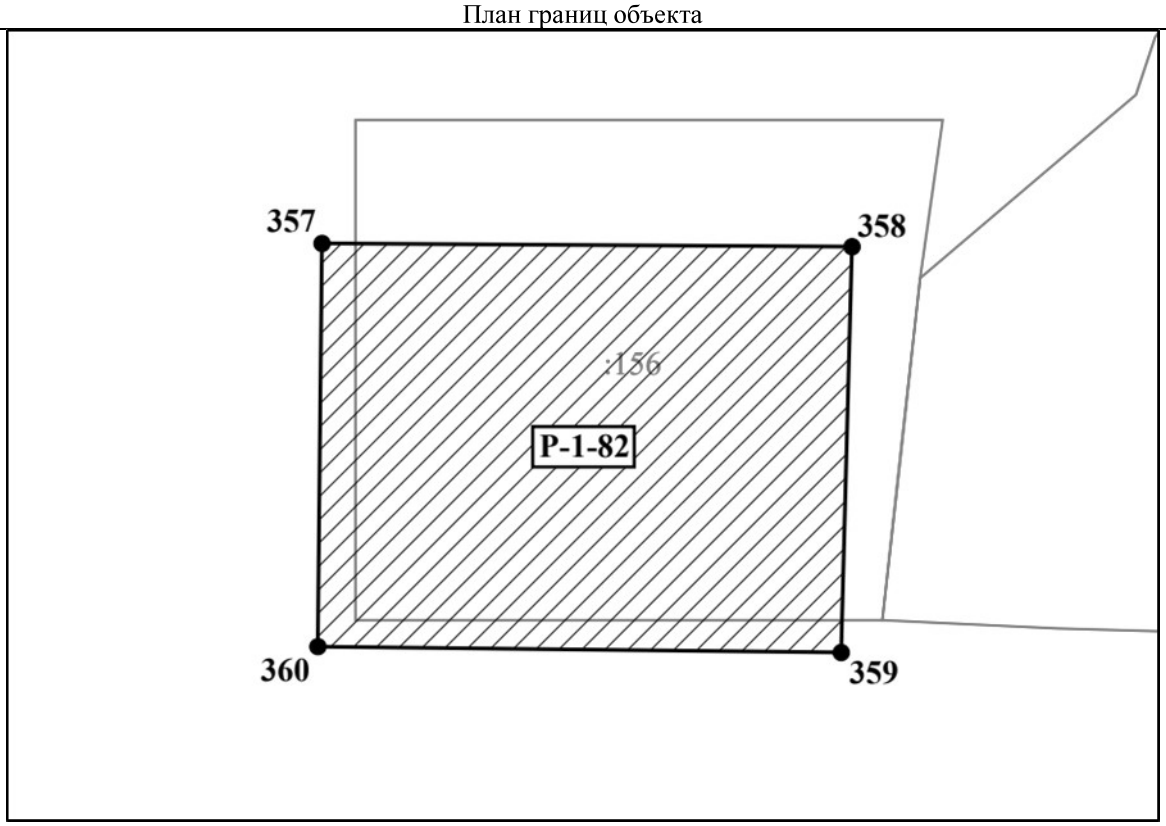

Масштаб 1:400

Используемые условные знаки и обозначения:

- границы участка

- обозначение характерной (поворотной) точки

Описание местоположения границ
Участок Р-1-83

(наименование объекта, местоположение границ которого описано (далее – объект)

Раздел 1

Сведения об объекте				
N п/п	Характеристики объекта	Описание характеристик		
1	2	3		
1	Местоположение объекта	Республика Бурятия, г. Улан-Удэ		
2	Площадь объекта +/- величина погрешности определения площади (Р +/- Дельта Р)	439 ± 7		
3	Иные характеристики объекта	Прохождение границы		Описание прохождения границы
		от точки	до точки	
		361	362	На северо-восток - 26,51 м;
		362	363	На юго-восток - 16,52 м;
		363	364	На юго-запад - 26,51 м;
		364	361	На северо-запад в исходную точку- 16,58 м;

Раздел 2

Сведения о местоположении границ объекта					
1. Система координат МСК-03 (местная), Зона № 4					
2. Сведения о характерных точках границ объекта					
Обозначение характерных точек границ	Координаты, м		Метод определения координат характерной точки	Средняя квадратическая погрешность положения характерной точки (Mt), м	Описание обозначения точки на местности (при наличии)
	X	Y			
1	2	3	4	5	6
361	**533833.83**	**4150419.89**	Геодезический	0,1	-
362	**533834.42**	**4150446.39**	Геодезический	0,1	-
363	**533817.91**	**4150446.84**	Геодезический	0,1	-
364	**533817.26**	**4150420.34**	Геодезический	0,1	-
361	**533833.83**	**4150419.89**	Геодезический	0,1	-
3. Сведения о характерных точках части (частей) границы объекта					
Обозначение характерных точек части границы	Координаты, м		Метод определения координат характерной точки	Средняя квадратическая погрешность положения характерной точки (Mt), м	Описание обозначения точки на местности (при наличии)
	X	Y			
1	2	3	4	5	6
Часть № 1					
-	-	-	-	-	-

Раздел 4

План границ объекта

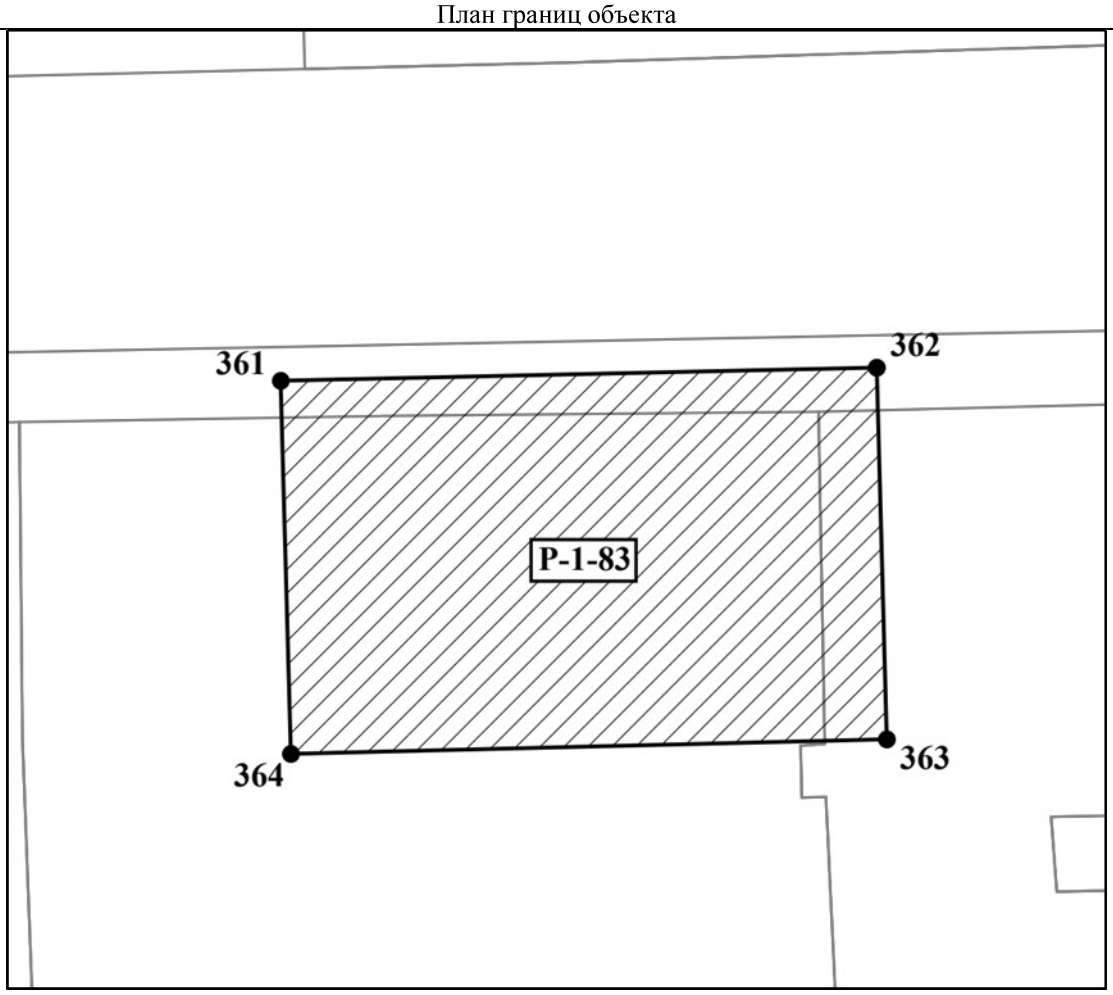

Масштаб 1:500

Используемые условные знаки и обозначения:

- границы участка

●1 - обозначение характерной (поворотной) точки

Описание местоположения границ
Участок Р-1-84

(наименование объекта, местоположение границ которого описано (далее – объект)

Раздел 1

Сведения об объекте				
N п/п	Характеристики объекта	Описание характеристик		
1	2	3		
1	Местоположение объекта	Республика Бурятия, г. Улан-Удэ		
2	Площадь объекта +/- величина погрешности определения площади (Р +/- Дельта Р)	1 014 ± 11		
3	Иные характеристики объекта	Прохождение границы		Описание прохождения границы
		от точки	до точки	
		365	366	На северо-восток - 3,92 м;
		366	367	На северо-восток - 20,49 м;
		367	368	На юго-восток - 18,02 м;
		368	369	На юго-запад - 10,71 м;
		369	370	На юго-восток - 11,60 м;
		370	371	На юго-запад - 9,01 м;
		371	372	На юго-восток - 11,91 м;
		372	373	На юго-восток - 16,31 м;
		373	374	На юго-восток - 0,34 м;
		374	375	На юг - 13,85 м;
		375	376	На юго-запад - 1,48 м;
		376	377	На северо-запад - 13,72 м;
		377	378	На северо-запад - 0,52 м;
		378	379	На север - 15,36 м;
		379	380	На север - 16,13 м;
		380	381	На юго-восток - 0,41 м;
		381	365	На северо-запад в исходную точку - 27,17 м.

Раздел 2

Сведения о местоположении границ объекта					
1. Система координат МСК-03 (местная), Зона № 4					
2. Сведения о характерных точках границ объекта					
Обозначение характерных точек границ	Координаты, м		Метод определения координат характерной точки	Средняя квадратическая погрешность положения характерной точки (Mt), м	Описание обозначения точки на местности (при наличии)
	X	Y			
1	2	3	4	5	6
365	**533828.92**	**4150325.79**	Геодезический	0,1	-
366	**533831.40**	**4150328.82**	Геодезический	0,1	-
367	**533831.67**	**4150349.31**	Геодезический	0,1	-
368	**533813.65**	**4150349.48**	Геодезический	0,1	-
369	**533813.51**	**4150338.77**	Геодезический	0,1	-
370	**533801.91**	**4150338.79**	Геодезический	0,1	-
371	**533801.77**	**4150329.78**	Геодезический	0,1	-
372	**533801.63**	**4150341.69**	Геодезический	0,1	-
373	**533785.32**	**4150341.89**	Геодезический	0,1	-
374	**533784.98**	**4150341.90**	Геодезический	0,1	-
375	**533771.13**	**4150341.68**	Геодезический	0,1	-
376	**533769.65**	**4150341.65**	Геодезический	0,1	-
377	**533770.29**	**4150327.94**	Геодезический	0,1	-
378	**533770.31**	**4150327.42**	Геодезический	0,1	-
379	**533785.67**	**4150327.16**	Геодезический	0,1	-
380	**533801.80**	**4150326.98**	Геодезический	0,1	-
381	**533801.80**	**4150327.39**	Геодезический	0,1	-
365	**533828.92**	**4150325.79**	Геодезический	0,1	-

3. Сведения о характерных точках части (частей) границы объекта					
Обозначение характерных точек части границы	Координаты, м		Метод определения координат характерной точки	Средняя квадратическая погрешность положения характерной точки (Mt), м	Описание обозначения точки на местности (при наличии)
	X	Y			
1	2	3	4	5	6
Часть № 1					
-	-	-	-	-	-

Раздел 4

План границ объекта

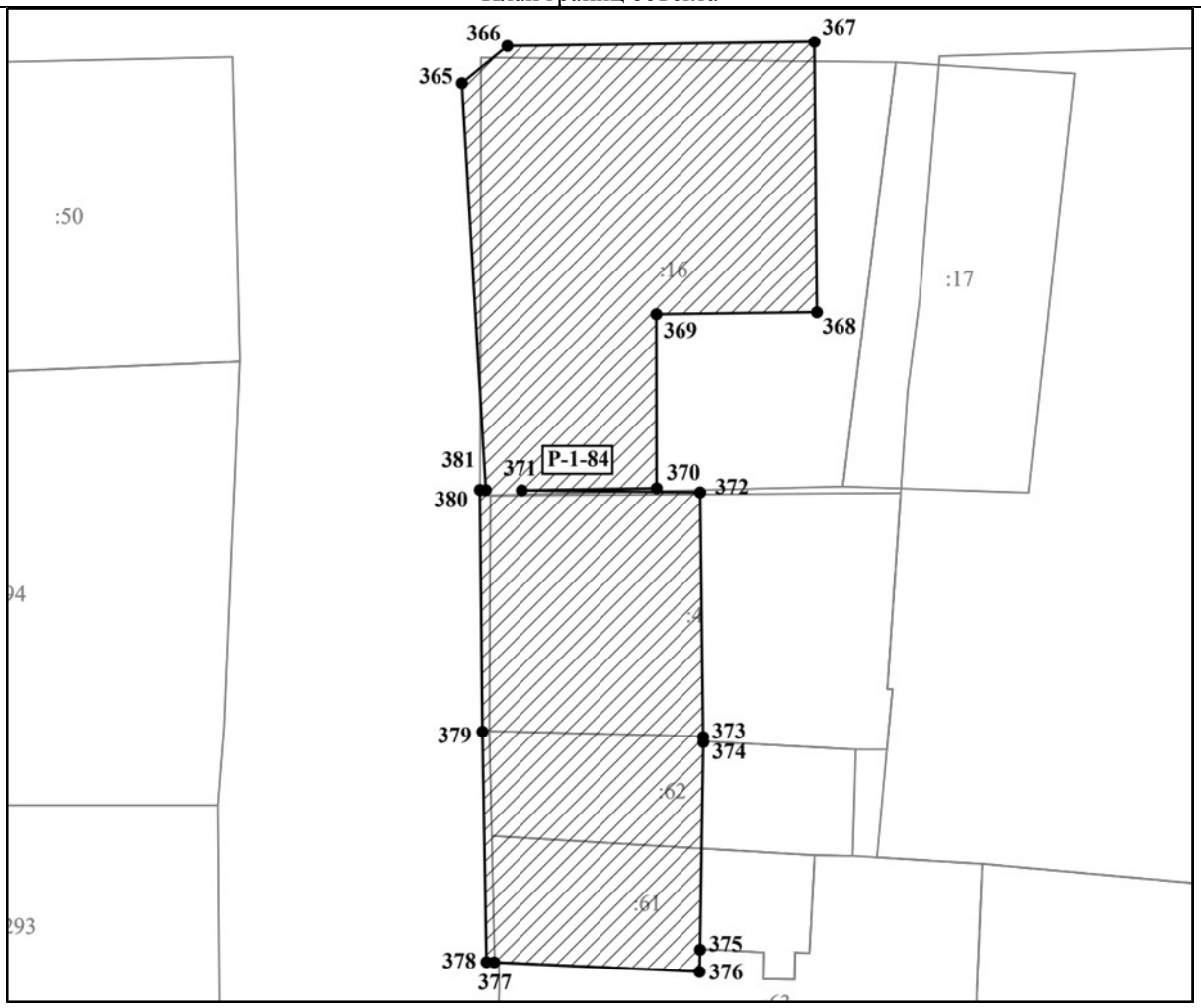

Масштаб 1:600

Используемые условные знаки и обозначения:

- границы участка

1 - обозначение характерной (поворотной) точки

Описание местоположения границ
Участок Р-1-85

(наименование объекта, местоположение границ которого описано (далее – объект)

Раздел 1

Сведения об объекте				
N п/п	Характеристики объекта	Описание характеристик		
1	2	3		
1	Местоположение объекта	Республика Бурятия, г. Улан-Удэ		
2	Площадь объекта +/- величина погрешности определения площади (Р +/- Дельта Р)	749 ± 10		
3	Иные характеристики объекта	Прохождение границы		Описание прохождения границы
		от точки	до точки	
		382	383	На юго-восток - 24,92 м;
		383	384	На юго-восток - 16,07 м;
		384	385	На северо-восток - 1,42 м;
		385	386	На юго-восток - 14,01 м;
		386	387	На юго-запад - 24,83 м;
		387	388	На север - 13,94 м;
		388	389	На юго-запад - 1,37 м;
		389	382	На север в исходную точку- 16,27 м.

Раздел 2

Сведения о местоположении границ объекта					
1. Система координат МСК-03 (местная), Зона № 4					
2. Сведения о характерных точках границ объекта					
Обозначение характерных точек границ	Координаты, м		Метод определения координат характерной точки	Средняя квадратическая погрешность положения характерной точки (Mt), м	Описание обозначения точки на местности (при наличии)
	X	Y			
1	2	3	4	5	6
382	**533795.57**	**4150285.45**	Геодезический	0,1	-
383	**533795.46**	**4150310.37**	Геодезический	0,1	-
384	**533779.39**	**4150310.39**	Геодезический	0,1	-
385	**533779.40**	**4150311.81**	Геодезический	0,1	-
386	**533765.39**	**4150311.83**	Геодезический	0,1	-
387	**533765.37**	**4150287.00**	Геодезический	0,1	-
388	**533779.31**	**4150286.97**	Геодезический	0,1	-
389	**533779.30**	**4150285.60**	Геодезический	0,1	-
382	**533795.57**	**4150285.45**	Геодезический	0,1	-
3. Сведения о характерных точках части (частей) границы объекта					
Обозначение характерных точек части границы	Координаты, м		Метод определения координат характерной точки	Средняя квадратическая погрешность положения характерной точки (Mt), м	Описание обозначения точки на местности (при наличии)
	X	Y			
1	2	3	4	5	6
Часть № 1					
-	-	-	-	-	-

Раздел 4

План границ объекта

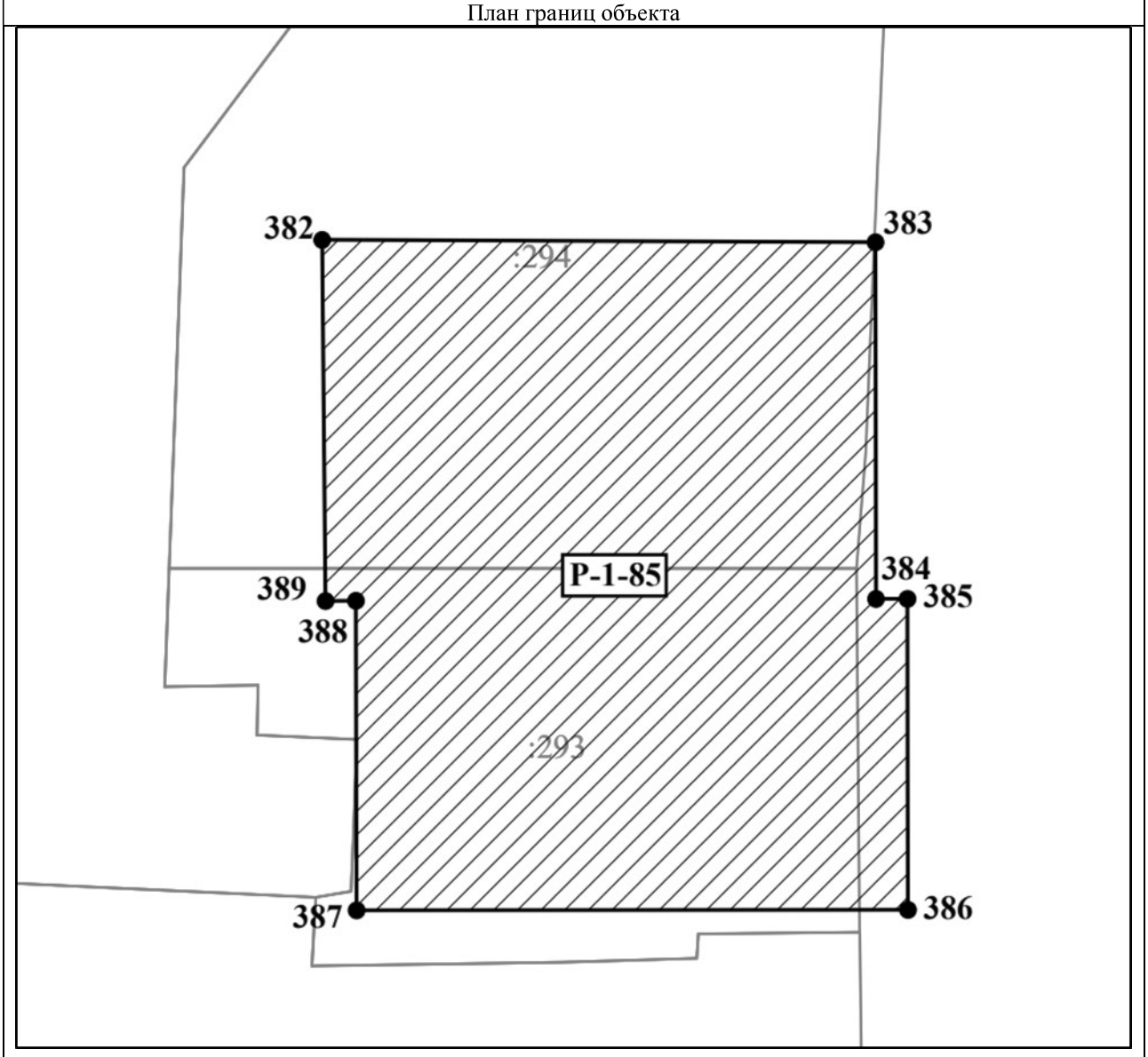

Масштаб 1:400

Используемые условные знаки и обозначения:

- границы участка

1 - обозначение характерной (поворотной) точки

Описание местоположения границ
Участок Р-1-86

(наименование объекта, местоположение границ которого описано (далее – объект)

Раздел 1

Сведения об объекте				
N п/п	Характеристики объекта	Описание характеристик		
1	2	3		
1	Местоположение объекта	Республика Бурятия, г. Улан-Удэ		
2	Площадь объекта +/- величина погрешности определения площади (Р +/- Дельта Р)	2 642 ± 18		
3	Иные характеристики объекта	Прохождение границы		Описание прохождения границы
		от точки	до точки	
		390	391	На северо-восток - 72,60 м;
		391	392	На северо-запад - 2,37 м;
		392	393	На северо-восток - 42,40 м;
		393	394	На юго-восток - 10,73 м;
		394	395	На юго-запад - 1,10 м;
		395	396	На юго-восток - 15,16 м;
		396	397	На юго-запад - 41,3 м;
		397	398	На северо-запад - 18,48 м;
		398	399	На юго-восток - 11,81 м;
		399	400	На юго-восток - 3,70 м;
		400	401	На юго-восток - 1,81 м;
		401	402	На юго-запад - 72,68 м;
		402	403	На север - 3,17 м;
		403	404	На северо-запад - 16,73 м;
		404	390	На северо-запад в исходную точку- 0,77 м.

Раздел 2

Сведения о местоположении границ объекта					
1. Система координат МСК-03 (местная), Зона № 4					
2. Сведения о характерных точках границ объекта					
Обозначение характерных точек границ	Координаты, м		Метод определения координат характерной точки	Средняя квадратическая погрешность положения характерной точки (Mt), м	Описание обозначения точки на местности (при наличии)
	X	Y			
1	2	3	4	5	6
390	**533827.79**	**4150174.33**	Геодезический	0,1	-
391	**533830.05**	**4150246.90**	Геодезический	0,1	-
392	**533832.42**	**4150246.82**	Геодезический	0,1	-
393	**533833.77**	**4150289.20**	Геодезический	0,1	-
394	**533823.05**	**4150289.54**	Геодезический	0,1	-
395	**533823.02**	**4150288.44**	Геодезический	0,1	-
396	**533807.87**	**4150288.93**	Геодезический	0,1	-
397	**533806.55**	**4150247.65**	Геодезический	0,1	-
398	**533825.02**	**4150247.06**	Геодезический	0,1	-
399	**533813.21**	**4150247.26**	Геодезический	0,1	-
400	**533809.51**	**4150247.42**	Геодезический	0,1	-
401	**533807.70**	**4150247.50**	Геодезический	0,1	-
402	**533807.13**	**4150174.82**	Геодезический	0,1	-
403	**533810.30**	**4150174.81**	Геодезический	0,1	-
404	**533827.02**	**4150174.36**	Геодезический	0,1	-
390	**533827.79**	**4150174.33**	Геодезический	0,1	-
3. Сведения о характерных точках части (частей) границы объекта					
Обозначение характерных точек части границы	Координаты, м		Метод определения координат характерной точки	Средняя квадратическая погрешность	Описание обозначения точки
	X	Y			

				положения характерной точки (Mt), м	на местности (при наличии)
1	2	3	4	5	6
Часть № 1					
-	-	-	-	-	-

Раздел 4

План границ объекта

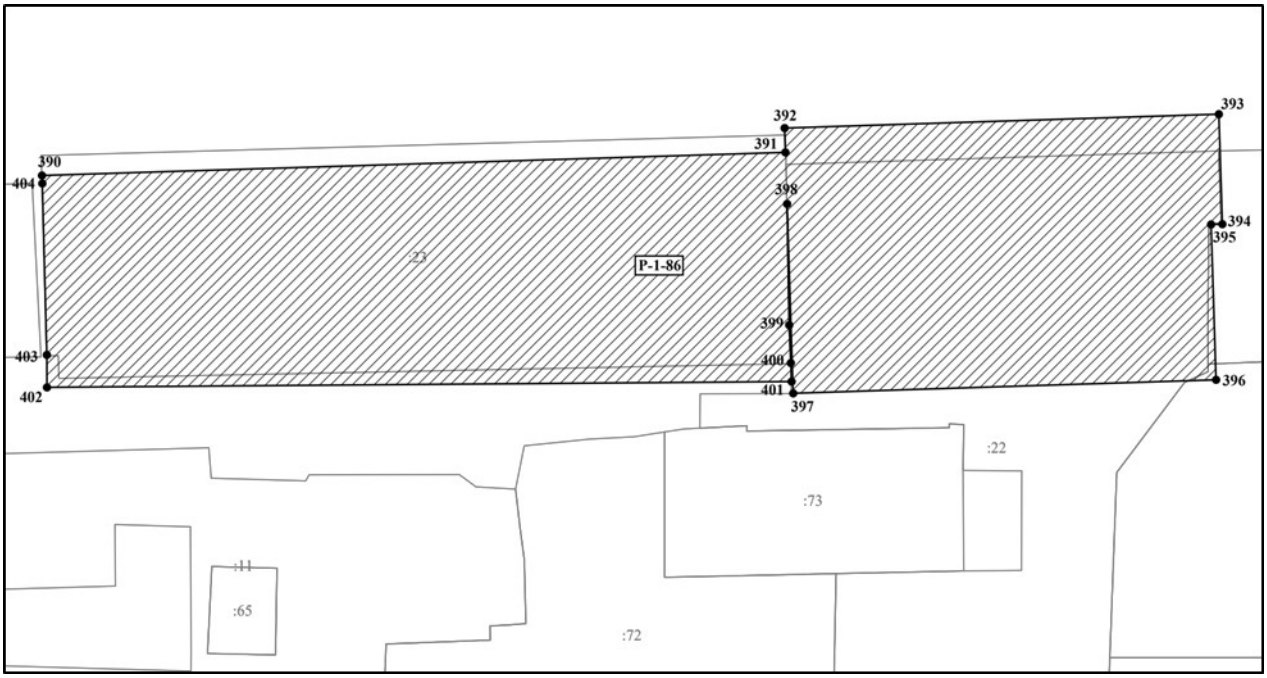

Масштаб 1:1000

Используемые условные знаки и обозначения:

- границы участка

1 - обозначение характерной (поворотной) точки

Описание местоположения границ
Участок Р-1-87

(наименование объекта, местоположение границ которого описано (далее – объект)

Раздел 1

Сведения об объекте				
N п/п	Характеристики объекта	Описание характеристик		
1	2	3		
1	Местоположение объекта	Республика Бурятия, г. Улан-Удэ		
2	Площадь объекта +/- величина погрешности определения площади (Р +/- Дельта Р)	1 309 ± 13		
3	Иные характеристики объекта	Прохождение границы		Описание прохождения границы
		от точки	до точки	
		405	406	На северо-восток - 42,04 м;
		406	407	На север - 1,03 м;
		407	408	На северо-восток - 19,54 м;
		408	409	На юго-восток - 20,08 м;
		409	410	На юго-запад - 19,93 м;
		410	411	На север - 0,49 м;
		411	412	На юго-запад - 13,65 м;
		412	413	На юго-восток - 5,28 м;
		413	414	На юго-запад - 28,10 м;
		414	405	На север в исходную точку- 23,49 м.

Раздел 2

Сведения о местоположении границ объекта					
1. Система координат МСК-03 (местная), Зона № 4					
2. Сведения о характерных точках границ объекта					
Обозначение характерных точек границ	Координаты, м		Метод определения координат характерной точки	Средняя квадратическая погрешность положения характерной точки (Mt), м	Описание обозначения точки на местности (при наличии)
	X	Y			
1	2	3	4	5	6
405	**533826.38**	**4150112.75**	Геодезический	0,1	-
406	**533827.42**	**4150154.78**	Геодезический	0,1	-
407	**533828.45**	**4150154.77**	Геодезический	0,1	-
408	**533828.91**	**4150174.30**	Геодезический	0,1	-
409	**533808.84**	**4150174.81**	Геодезический	0,1	-
410	**533808.44**	**4150154.88**	Геодезический	0,1	-
411	**533808.93**	**4150154.88**	Геодезический	0,1	-
412	**533808.89**	**4150141.23**	Геодезический	0,1	-
413	**533803.61**	**4150141.24**	Геодезический	0,1	-
414	**533802.89**	**4150113.15**	Геодезический	0,1	-
405	**533826.38**	**4150112.75**	Геодезический	0,1	-
3. Сведения о характерных точках части (частей) границы объекта					
Обозначение характерных точек части границы	Координаты, м		Метод определения координат характерной точки	Средняя квадратическая погрешность положения характерной точки (Mt), м	Описание обозначения точки на местности (при наличии)
	X	Y			
1	2	3	4	5	6
Часть № 1					
-	-	-	-	-	-

Раздел 4

План границ объекта

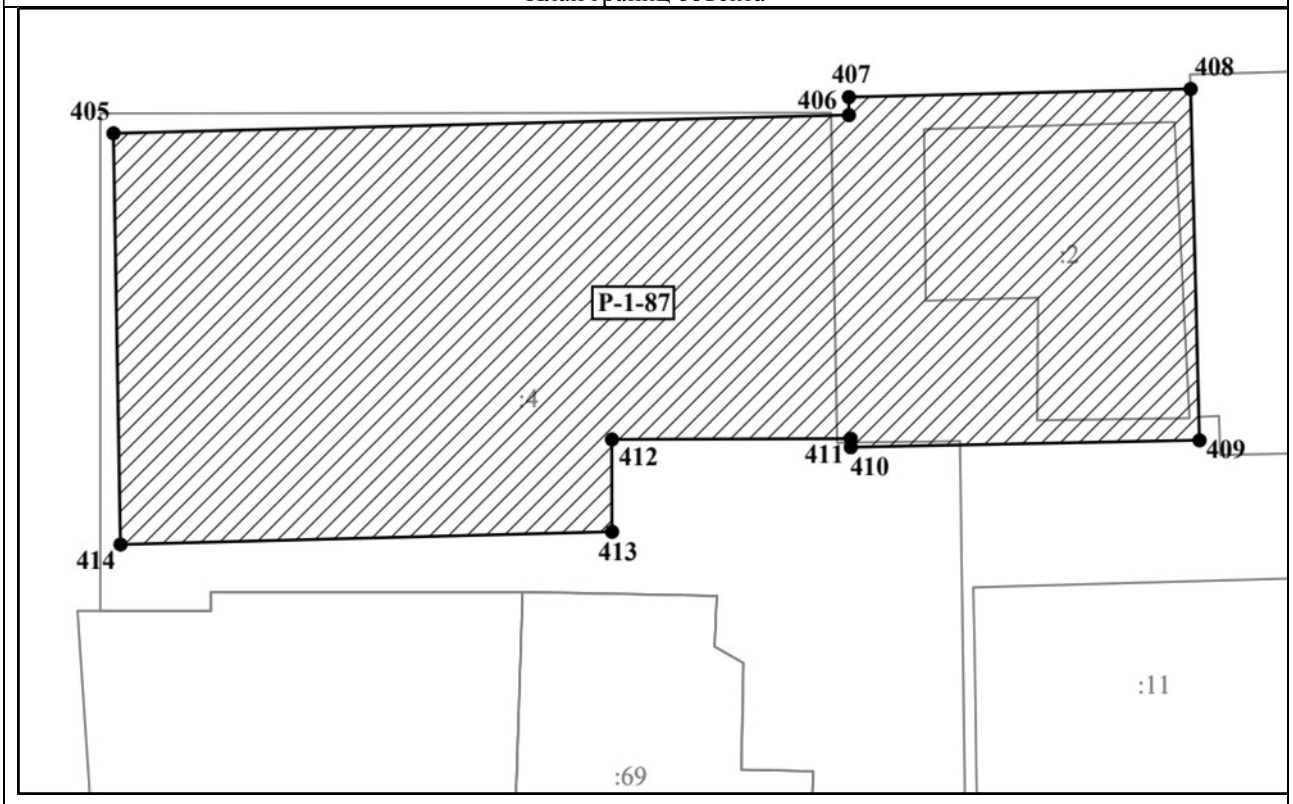

Масштаб 1:500

Используемые условные знаки и обозначения:

- границы участка

1 - обозначение характерной (поворотной) точки

Описание местоположения границ
Участок Р-1-88

(наименование объекта, местоположение границ которого описано (далее – объект)

Раздел 1

Сведения об объекте				
N п/п	Характеристики объекта	Описание характеристик		
1	2	3		
1	Местоположение объекта	Республика Бурятия, г. Улан-Удэ		
2	Площадь объекта +/- величина погрешности определения площади (Р +/- Дельта Р)	1 062 ± 11		
3	Иные характеристики объекта	Прохождение границы		Описание прохождения границы
		от точки	до точки	
		415	416	На северо-восток – 40,00 м;
		416	417	На юго-восток - 33,50 м;
		417	418	На юго-запад - 25,50 м;
		418	419	На северо-запад - 19,60 м;
		419	420	На юго-запад - 14,01 м;
		420	415	На север в исходную точку- 14,04 м.

Раздел 2

Сведения о местоположении границ объекта					
1. Система координат МСК-03 (местная), Зона № 4					
2. Сведения о характерных точках границ объекта					
Обозначение характерных точек границ	Координаты, м		Метод определения координат характерной точки	Средняя квадратическая погрешность положения характерной точки (Mt), м	Описание обозначения точки на местности (при наличии)
	X	Y			
1	2	3	4	5	6
415	**533825.30**	**4150054.51**	Геодезический	0,1	-
416	**533826.15**	**4150094.50**	Геодезический	0,1	-
417	**533792.65**	**4150094.98**	Геодезический	0,1	-
418	**533792.10**	**4150069.49**	Геодезический	0,1	-
419	**533811.68**	**4150068.72**	Геодезический	0,1	-
420	**533811.26**	**4150054.72**	Геодезический	0,1	-
415	**533825.30**	**4150054.51**	Геодезический	0,1	-
3. Сведения о характерных точках части (частей) границы объекта					
Обозначение характерных точек части границы	Координаты, м		Метод определения координат характерной точки	Средняя квадратическая погрешность положения характерной точки (Mt), м	Описание обозначения точки на местности (при наличии)
	X	Y			
1	2	3	4	5	6
Часть № 1					
-	-	-	-	-	-

Раздел 4

План границ объекта

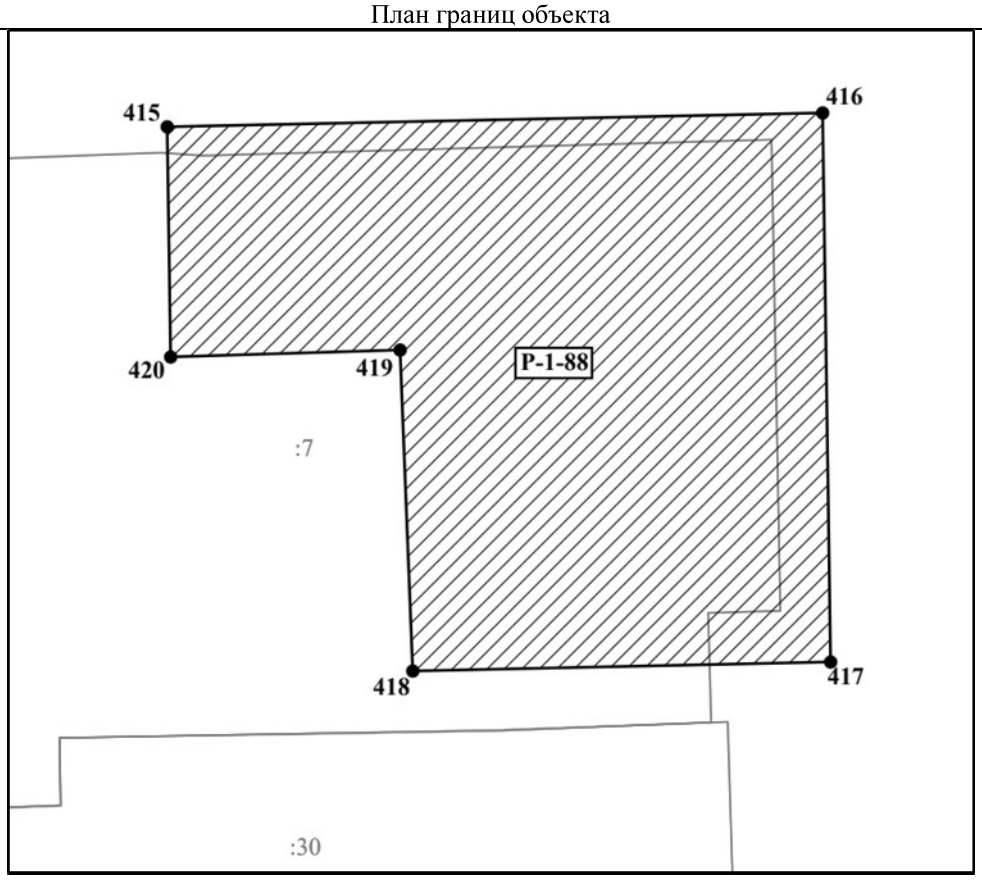

Масштаб 1:500

Используемые условные знаки и обозначения:

- границы участка

●1 - обозначение характерной (поворотной) точки

Описание местоположения границ
Участок Р-1-89

(наименование объекта, местоположение границ которого описано (далее – объект)

Раздел 1

Сведения об объекте				
N п/п	Характеристики объекта	Описание характеристик		
1	2	3		
1	Местоположение объекта	Республика Бурятия, г. Улан-Удэ		
2	Площадь объекта +/- величина погрешности определения площади (Р +/- Дельта Р)	412 ± 7		
3	Иные характеристики объекта	Прохождение границы		Описание прохождения границы
		от точки	до точки	
		421	422	На юго-восток - 17,42 м;
		422	423	На юго-восток - 23,71 м;
		423	424	На северо-запад - 17,42 м;
		424	421	На север в исходную точку- 23,59 м.

Раздел 2

Сведения о местоположении границ объекта					
1. Система координат МСК-03 (местная), Зона № 4					
2. Сведения о характерных точках границ объекта					
Обозначение характерных точек границ	Координаты, м		Метод определения координат характерной точки	Средняя квадратическая погрешность положения характерной точки (Mt), м	Описание обозначения точки на местности (при наличии)
	X	Y			
1	2	3	4	5	6
421	**533822.58**	**4149969.54**	Геодезический	0,1	-
422	**533822.50**	**4149986.96**	Геодезический	0,1	-
423	**533798.79**	**4149987.15**	Геодезический	0,1	-
424	**533798.99**	**4149969.73**	Геодезический	0,1	-
421	**533822.58**	**4149969.54**	Геодезический	0,1	-
3. Сведения о характерных точках части (частей) границы объекта					
Обозначение характерных точек части границы	Координаты, м		Метод определения координат характерной точки	Средняя квадратическая погрешность положения характерной точки (Mt), м	Описание обозначения точки на местности (при наличии)
	X	Y			
1	2	3	4	5	6
Часть № 1					
-	-	-	-	-	-

Раздел 4

План границ объекта

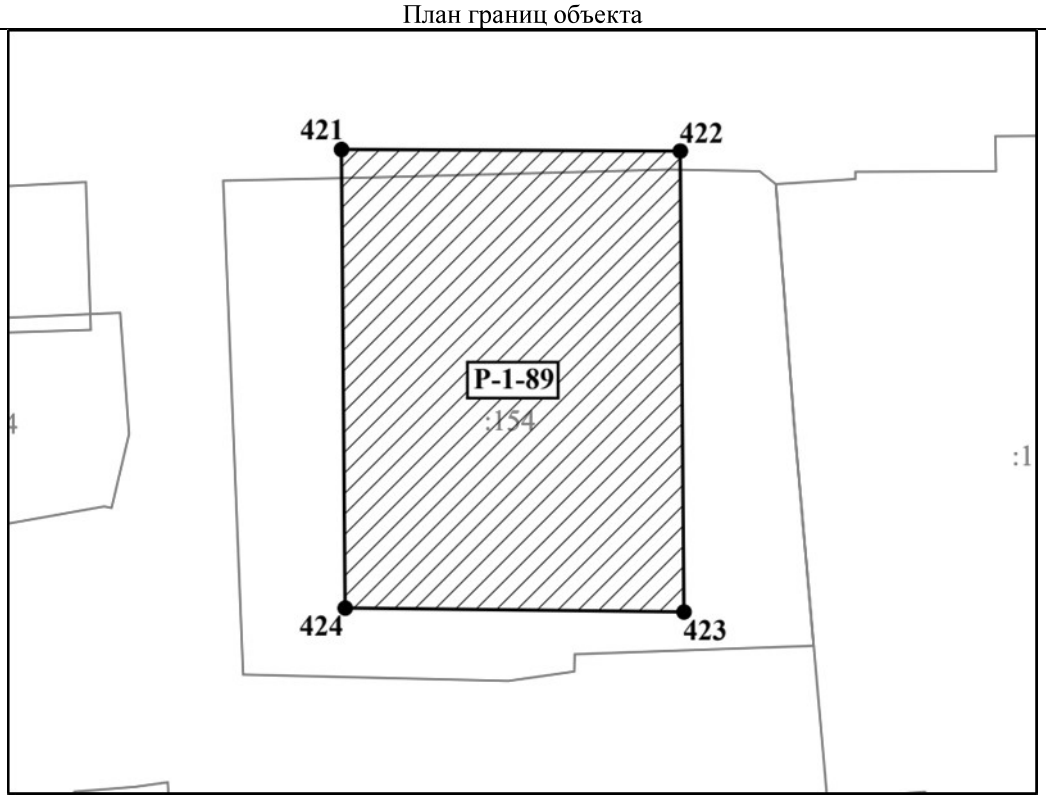

Масштаб 1:300

Используемые условные знаки и обозначения:

- границы участка

- обозначение характерной (поворотной) точки

Описание местоположения границ
Участок Р-1-90

(наименование объекта, местоположение границ которого описано (далее – объект)

Раздел 1

Сведения об объекте				
N п/п	Характеристики объекта	Описание характеристик		
1	2	3		
1	Местоположение объекта	Республика Бурятия, г. Улан-Удэ		
2	Площадь объекта +/- величина погрешности определения площади (Р +/- Дельта Р)	284 ± 6		
3	Иные характеристики объекта	Прохождение границы		Описание прохождения границы
		от точки	до точки	
		425	426	На северо-восток - 28,88 м;
		426	427	На юго-восток - 9,56 м;
		427	428	На юго-запад - 28,94 м;
		428	425	На север в исходную точку- 10,07 м.

Раздел 2

Сведения о местоположении границ объекта					
1. Система координат МСК-03 (местная), Зона № 4					
2. Сведения о характерных точках границ объекта					
Обозначение характерных точек границ	Координаты, м		Метод определения координат характерной точки	Средняя квадратическая погрешность положения характерной точки (Mt), м	Описание обозначения точки на местности (при наличии)
	X	Y			
1	2	3	4	5	6
425	**533800.37**	**4149912.36**	Геодезический	0,1	-
426	**533800.77**	**4149941.24**	Геодезический	0,1	-
427	**533791.21**	**4149941.41**	Геодезический	0,1	-
428	**533790.30**	**4149912.48**	Геодезический	0,1	-
425	**533800.37**	**4149912.36**	Геодезический	0,1	-
3. Сведения о характерных точках части (частей) границы объекта					
Обозначение характерных точек части границы	Координаты, м		Метод определения координат характерной точки	Средняя квадратическая погрешность положения характерной точки (Mt), м	Описание обозначения точки на местности (при наличии)
	X	Y			
1	2	3	4	5	6
Часть № 1					
-	-	-	-	-	-

Раздел 4

План границ объекта

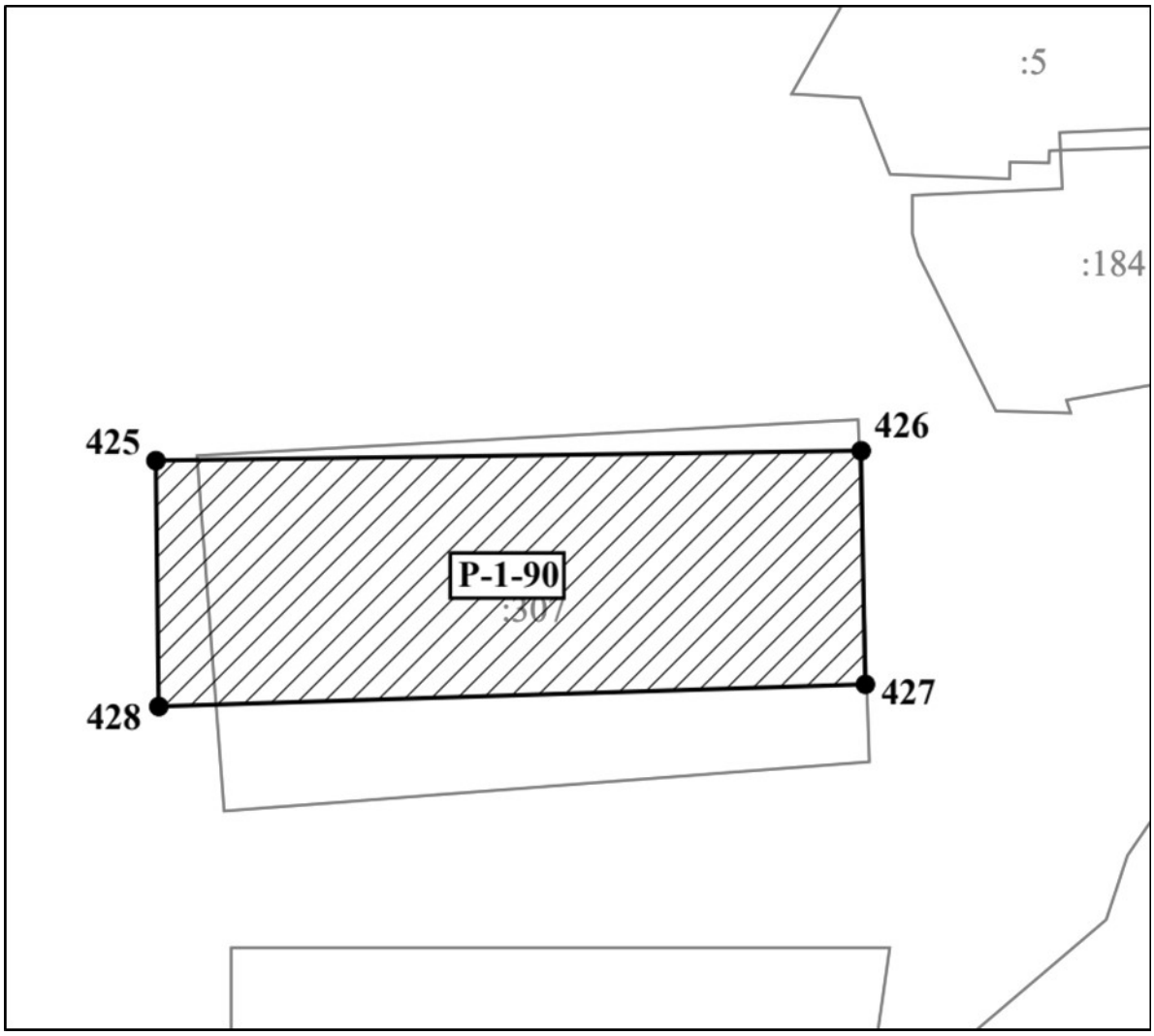

Масштаб 1:300

Используемые условные знаки и обозначения:

- границы участка

1 - обозначение характерной (поворотной) точки

Описание местоположения границ
Участок Р-1-91

(наименование объекта, местоположение границ которого описано (далее – объект)

Раздел 1

<table>
<tr><td colspan="5">Сведения об объекте</td></tr>
<tr><td>N п/п</td><td>Характеристики объекта</td><td colspan="3">Описание характеристик</td></tr>
<tr><td>1</td><td>2</td><td colspan="3">3</td></tr>
<tr><td>1</td><td>Местоположение объекта</td><td colspan="3">Республика Бурятия, г. Улан-Удэ</td></tr>
<tr><td>2</td><td>Площадь объекта +/- величина погрешности определения площади (Р +/- Дельта Р)</td><td colspan="3">286 ± 6</td></tr>
<tr><td rowspan="5">3</td><td rowspan="5">Иные характеристики объекта</td><td colspan="2">Прохождение границы</td><td rowspan="2">Описание прохождения границы</td></tr>
<tr><td>от точки</td><td>до точки</td></tr>
<tr><td>429</td><td>430</td><td>На северо-восток - 14,75 м;</td></tr>
<tr><td>430</td><td>431</td><td>На юго-восток - 19,39 м;</td></tr>
<tr><td>431</td><td>432</td><td>На юго-запад - 14,40 м;</td></tr>
<tr><td>432</td><td>429</td><td>На северо-запад в исходную точку- 19,93 м.</td></tr>
</table>

Раздел 2

<table>
<tr><td colspan="6">Сведения о местоположении границ объекта</td></tr>
<tr><td colspan="6">1. Система координат МСК-03 (местная), Зона № 4</td></tr>
<tr><td colspan="6">2. Сведения о характерных точках границ объекта</td></tr>
<tr><td rowspan="2">Обозначение характерных точек границ</td><td colspan="2">Координаты, м</td><td rowspan="2">Метод определения координат характерной точки</td><td rowspan="2">Средняя квадратическая погрешность положения характерной точки (Mt), м</td><td rowspan="2">Описание обозначения точки на местности (при наличии)</td></tr>
<tr><td>X</td><td>Y</td></tr>
<tr><td>1</td><td>2</td><td>3</td><td>4</td><td>5</td><td>6</td></tr>
<tr><td>429</td><td>533821.01</td><td>4149911.11</td><td>Геодезический</td><td>0,1</td><td>-</td></tr>
<tr><td>430</td><td>533821.05</td><td>4149925.86</td><td>Геодезический</td><td>0,1</td><td>-</td></tr>
<tr><td>431</td><td>533801.67</td><td>4149926.52</td><td>Геодезический</td><td>0,1</td><td>-</td></tr>
<tr><td>432</td><td>533801.11</td><td>4149912.13</td><td>Геодезический</td><td>0,1</td><td>-</td></tr>
<tr><td>429</td><td>533821.01</td><td>4149911.11</td><td>Геодезический</td><td>0,1</td><td>-</td></tr>
<tr><td colspan="6">3. Сведения о характерных точках части (частей) границы объекта</td></tr>
<tr><td rowspan="2">Обозначение характерных точек части границы</td><td colspan="2">Координаты, м</td><td rowspan="2">Метод определения координат характерной точки</td><td rowspan="2">Средняя квадратическая погрешность положения характерной точки (Mt), м</td><td rowspan="2">Описание обозначения точки на местности (при наличии)</td></tr>
<tr><td>X</td><td>Y</td></tr>
<tr><td>1</td><td>2</td><td>3</td><td>4</td><td>5</td><td>6</td></tr>
<tr><td>Часть № 1</td><td></td><td></td><td></td><td></td><td></td></tr>
<tr><td>-</td><td>-</td><td>-</td><td>-</td><td>-</td><td>-</td></tr>
</table>

Раздел 4

План границ объекта

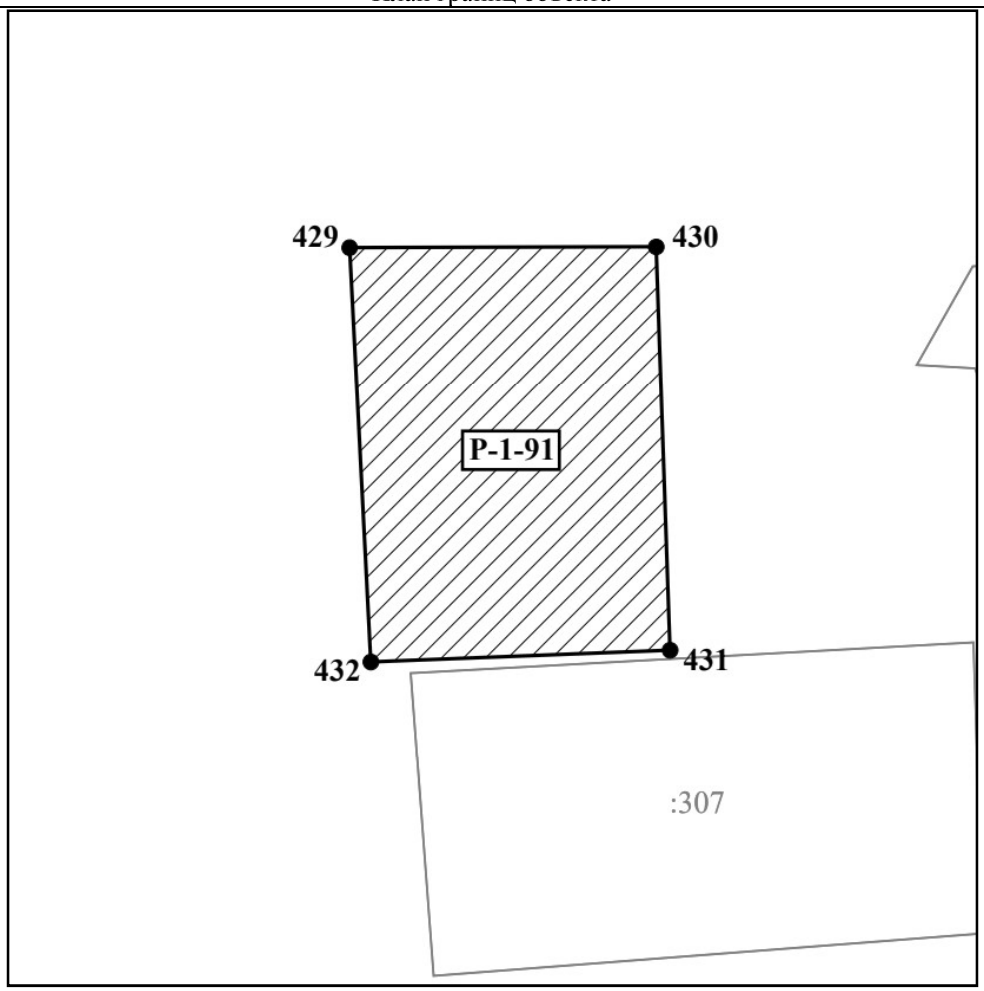

Масштаб 1:300

Используемые условные знаки и обозначения:

- границы участка

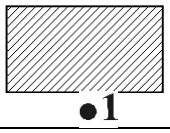

- обозначение характерной (поворотной) точки

Описание местоположения границ
Участок Р-1-92

(наименование объекта, местоположение границ которого описано (далее – объект)

Раздел 1

Сведения об объекте				
N п/п	Характеристики объекта	Описание характеристик		
1	2	3		
1	Местоположение объекта	Республика Бурятия, г. Улан-Удэ		
2	Площадь объекта +/- величина погрешности определения площади (Р +/- Дельта Р)	346 ± 7		
3	Иные характеристики объекта	Прохождение границы		Описание прохождения границы
		от точки	до точки	
		433	434	На северо-запад - 12,01 м;
		434	435	На северо-восток - 28,91 м;
		435	436	На юго-восток - 11,91 м;
		436	433	На юго-запад в исходную точку- 28,91 м.

Раздел 2

Сведения о местоположении границ объекта					
1. Система координат МСК-03 (местная), Зона № 4					
2. Сведения о характерных точках границ объекта					
Обозначение характерных точек границ	Координаты, м		Метод определения координат характерной точки	Средняя квадратическая погрешность положения характерной точки (Mt), м	Описание обозначения точки на местности (при наличии)
	X	Y			
1	2	3	4	5	6
433	**533807.00**	**4149861.73**	Геодезический	0,1	-
434	**533819.00**	**4149861.27**	Геодезический	0,1	-
435	**533819.89**	**4149890.17**	Геодезический	0,1	-
436	**533807.99**	**4149890.62**	Геодезический	0,1	-
433	**533807.00**	**4149861.73**	Геодезический	0,1	-
3. Сведения о характерных точках части (частей) границы объекта					
Обозначение характерных точек части границы	Координаты, м		Метод определения координат характерной точки	Средняя квадратическая погрешность положения характерной точки (Mt), м	Описание обозначения точки на местности (при наличии)
	X	Y			
1	2	3	4	5	6
Часть № 1					
-	-	-	-	-	-

Раздел 4

План границ объекта

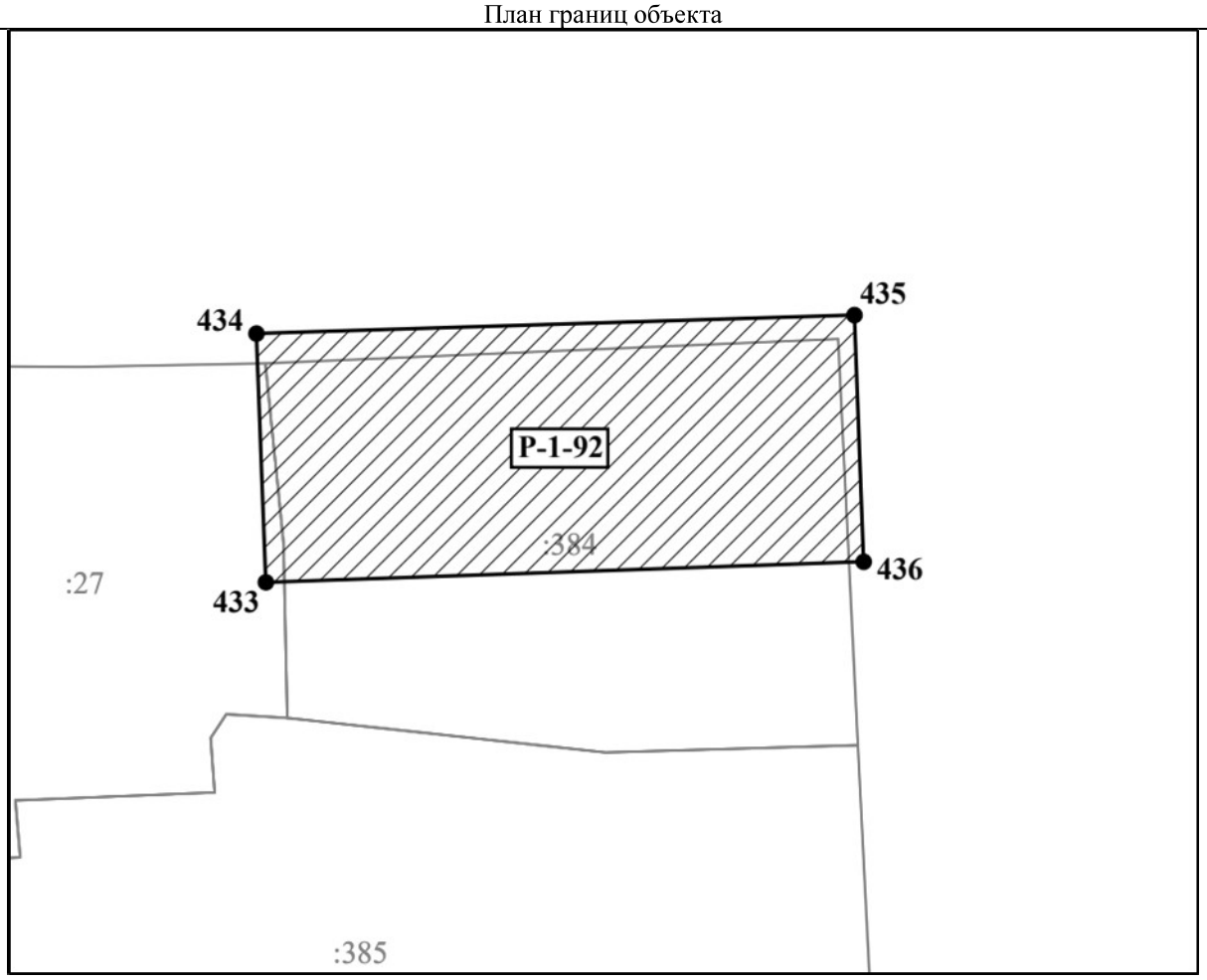

Масштаб 1:400

Используемые условные знаки и обозначения:

- границы участка

1 - обозначение характерной (поворотной) точки

Описание местоположения границ
Участок Р-1-93

(наименование объекта, местоположение границ которого описано (далее – объект)

Раздел 1

Сведения об объекте				
N п/п	Характеристики объекта	Описание характеристик		
1	2	3		
1	Местоположение объекта	Республика Бурятия, г. Улан-Удэ		
2	Площадь объекта +/- величина погрешности определения площади (Р +/- Дельта Р)	638 ± 9		
3	Иные характеристики объекта	Прохождение границы		Описание прохождения границы
		от точки	до точки	
		437	438	На северо-восток - 22,01 м;
		438	439	На юго-восток - 29,01 м;
		439	440	На юго-запад - 21,98 м;
		440	437	На северо-запад в исходную точку– 29,00 м.

Раздел 2

Сведения о местоположении границ объекта					
1. Система координат МСК-03 (местная), Зона № 4					
2. Сведения о характерных точках границ объекта					
Обозначение характерных точек границ	Координаты, м		Метод определения координат характерной точки	Средняя квадратическая погрешность положения характерной точки (Mt), м	Описание обозначения точки на местности (при наличии)
	X	Y			
1	2	3	4	5	6
437	**533892.66**	**4150323.73**	Геодезический	0,1	-
438	**533893.22**	**4150345.73**	Геодезический	0,1	-
439	**533864.22**	**4150346.59**	Геодезический	0,1	-
440	**533863.67**	**4150324.62**	Геодезический	0,1	-
437	**533892.66**	**4150323.73**	Геодезический	0,1	-
3. Сведения о характерных точках части (частей) границы объекта					
Обозначение характерных точек части границы	Координаты, м		Метод определения координат характерной точки	Средняя квадратическая погрешность положения характерной точки (Mt), м	Описание обозначения точки на местности (при наличии)
	X	Y			
1	2	3	4	5	6
Часть № 1					
-	-	-	-	-	-

Раздел 4

План границ объекта

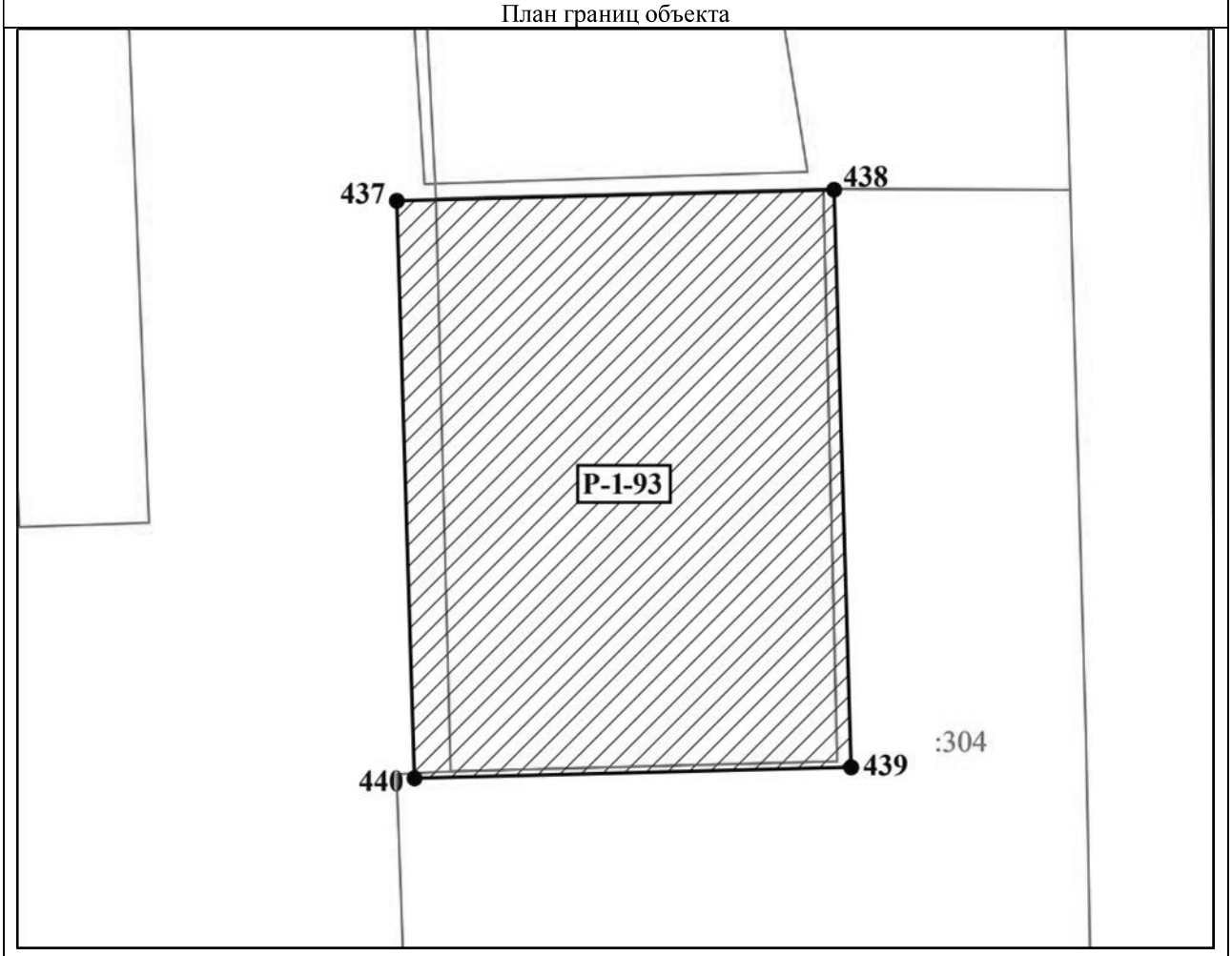

Масштаб 1:300

Используемые условные знаки и обозначения:

- границы участка

1 - обозначение характерной (поворотной) точки

Описание местоположения границ
Участок Р-1-94

(наименование объекта, местоположение границ которого описано (далее – объект)

Раздел 1

Сведения об объекте				
N п/п	Характеристики объекта	Описание характеристик		
1	2	3		
1	Местоположение объекта	Республика Бурятия, г. Улан-Удэ		
2	Площадь объекта +/- величина погрешности определения площади (Р +/- Дельта Р)	17 494 ± 46		
3	Иные характеристики объекта	Прохождение границы		Описание прохождения границы
		от точки	до точки	
		441	442	На северо-восток - 205,69 м;
		442	443	На юго-восток - 79,23 м;
		443	444	На юго-запад - 4,96 м;
		444	445	На юго-запад - 199,53 м;
		445	446	На северо-запад - 3,53 м;
		446	441	На северо-запад в исходную точку - 85,10 м.

Раздел 2

Сведения о местоположении границ объекта					
1. Система координат МСК-03 (местная), Зона № 4					
2. Сведения о характерных точках границ объекта					
Обозначение характерных точек границ	Координаты, м		Метод определения координат характерной точки	Средняя квадратическая погрешность положения характерной точки (Mt), м	Описание обозначения точки на местности (при наличии)
	X	Y			
1	2	3	4	5	6
441	**533927.25**	**4150103.47**	Геодезический	0,1	-
442	**533929.47**	**4150309.15**	Геодезический	0,1	-
443	**533850.30**	**4150312.11**	Геодезический	0,1	-
444	**533846.86**	**4150308.53**	Геодезический	0,1	-
445	**533839.66**	**4150109.13**	Геодезический	0,1	-
446	**533842.21**	**4150106.69**	Геодезический	0,1	-
441	**533927.25**	**4150103.47**	Геодезический	0,1	-
3. Сведения о характерных точках части (частей) границы объекта					
Обозначение характерных точек части границы	Координаты, м		Метод определения координат характерной точки	Средняя квадратическая погрешность положения характерной точки (Mt), м	Описание обозначения точки на местности (при наличии)
	X	Y			
1	2	3	4	5	6
Часть № 1					
-	-	-	-	-	-

Раздел 4

План границ объекта



Масштаб 1:1000

Используемые условные знаки и обозначения:

- границы участка

1 - обозначение характерной (поворотной) точки

Описание местоположения границ
Участок Р-1-95

(наименование объекта, местоположение границ которого описано (далее – объект)

Раздел 1

Сведения об объекте				
N п/п	Характеристики объекта	Описание характеристик		
1	2	3		
1	Местоположение объекта	Республика Бурятия, г. Улан-Удэ		
2	Площадь объекта +/- величина погрешности определения площади (Р +/- Дельта Р)	543 ± 8		
3	Иные характеристики объекта	Прохождение границы		Описание прохождения границы
		от точки	до точки	
		447	448	На северо-восток - 20,46 м;
		448	449	На юг - 26,51 м;
		449	450	На юго-запад - 20,51 м;
		450	447	На северо-восток в исходную точку- 26,48 м.

Раздел 2

Сведения о местоположении границ объекта					
1. Система координат МСК-03 (местная), Зона № 4					
2. Сведения о характерных точках границ объекта					
Обозначение характерных точек границ	Координаты, м		Метод определения координат характерной точки	Средняя квадратическая погрешность положения характерной точки (Mt), м	Описание обозначения точки на местности (при наличии)
	X	Y			
1	2	3	4	5	6
447	**533869.03**	**4150072.63**	Геодезический	0,1	-
448	**533869.30**	**4150093.09**	Геодезический	0,1	-
449	**533842.79**	**4150092.66**	Геодезический	0,1	-
450	**533842.55**	**4150072.15**	Геодезический	0,1	-
447	**533869.03**	**4150072.63**	Геодезический	0,1	-
3. Сведения о характерных точках части (частей) границы объекта					
Обозначение характерных точек части границы	Координаты, м		Метод определения координат характерной точки	Средняя квадратическая погрешность положения характерной точки (Mt), м	Описание обозначения точки на местности (при наличии)
	X	Y			
1	2	3	4	5	6
Часть № 1					
-	-	-	-	-	-

Раздел 4

План границ объекта

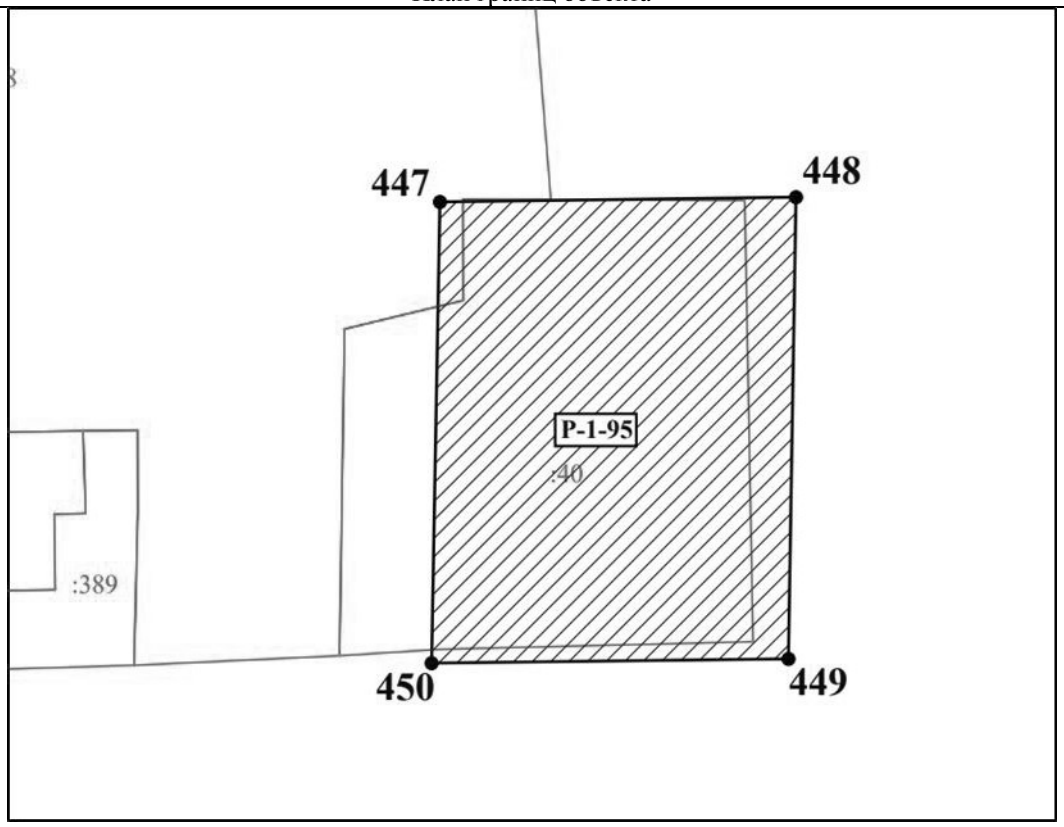

Масштаб 1:500

Используемые условные знаки и обозначения:

- границы участка

1 - обозначение характерной (поворотной) точки

Описание местоположения границ
Участок Р-1-96

(наименование объекта, местоположение границ которого описано (далее – объект)

Раздел 1

Сведения об объекте				
N п/п	Характеристики объекта	Описание характеристик		
1	2	3		
1	Местоположение объекта	Республика Бурятия, г. Улан-Удэ		
2	Площадь объекта +/- величина погрешности определения площади (Р +/- Дельта Р)	292 ± 6		
3	Иные характеристики объекта	Прохождение границы		Описание прохождения границы
		от точки	до точки	
		451	452	На северо-восток - 17,59 м;
		452	453	На юго-восток - 16,62 м;
		453	454	На юго-запад - 17,44 м;
		454	451	На северо-запад в исходную точку - 16,70 м.

Раздел 2

Сведения о местоположении границ объекта					
1. Система координат МСК-03 (местная), Зона № 4					
2. Сведения о характерных точках границ объекта					
Обозначение характерных точек границ	Координаты, м		Метод определения координат характерной точки	Средняя квадратическая погрешность положения характерной точки (Mt), м	Описание обозначения точки на местности (при наличии)
	X	Y			
1	2	3	4	5	6
451	**533852.26**	**4149827.32**	Геодезический	0,1	-
452	**533852.85**	**4149844.90**	Геодезический	0,1	-
453	**533836.23**	**4149845.22**	Геодезический	0,1	-
454	**533835.57**	**4149827.79**	Геодезический	0,1	-
451	**533852.26**	**4149827.32**	Геодезический	0,1	-
3. Сведения о характерных точках части (частей) границы объекта					
Обозначение характерных точек части границы	Координаты, м		Метод определения координат характерной точки	Средняя квадратическая погрешность положения характерной точки (Mt), м	Описание обозначения точки на местности (при наличии)
	X	Y			
1	2	3	4	5	6
Часть № 1					
-	-	-	-	-	-

Раздел 4

План границ объекта

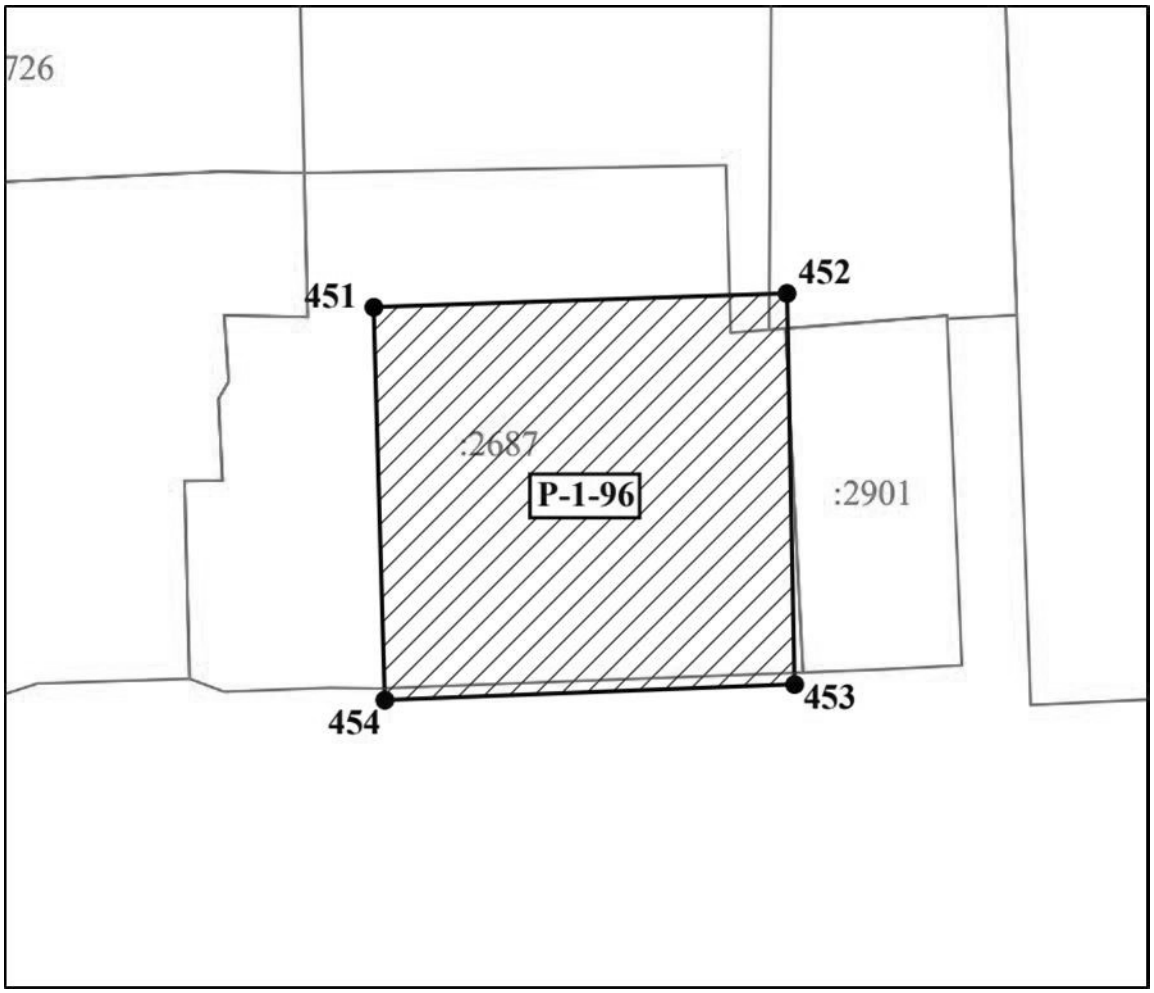

Масштаб 1:400

Используемые условные знаки и обозначения:

- границы участка

●1 - обозначение характерной (поворотной) точки

Описание местоположения границ
Участок Р-1-97

(наименование объекта, местоположение границ которого описано (далее – объект)

Раздел 1

Сведения об объекте				
N п/п	Характеристики объекта	Описание характеристик		
1	2	3		
1	Местоположение объекта	Республика Бурятия, г. Улан-Удэ		
2	Площадь объекта +/- величина погрешности определения площади (Р +/- Дельта Р)	286 ± 6		
3	Иные характеристики объекта	Прохождение границы		Описание прохождения границы
		от точки	до точки	
		455	456	На северо-восток - 12,76 м;
		456	457	На юго-восток - 22,44 м;
		457	458	На юго-запад - 12,58 м;
		458	455	На северо-запад в исходную точку- 22,66 м.

Раздел 2

Сведения о местоположении границ объекта					
1. Система координат МСК-03 (местная), Зона № 4					
2. Сведения о характерных точках границ объекта					
Обозначение характерных точек границ	Координаты, м		Метод определения координат характерной точки	Средняя квадратическая погрешность положения характерной точки (Mt), м	Описание обозначения точки на местности (при наличии)
	X	Y			
1	2	3	4	5	6
455	**533855.66**	**4149778.27**	Геодезический	0,1	-
456	**533856.53**	**4149791.00**	Геодезический	0,1	-
457	**533834.16**	**4149792.72**	Геодезический	0,1	-
458	**533833.08**	**4149780.19**	Геодезический	0,1	-
455	**533855.66**	**4149778.27**	Геодезический	0,1	-
3. Сведения о характерных точках части (частей) границы объекта					
Обозначение характерных точек части границы	Координаты, м		Метод определения координат характерной точки	Средняя квадратическая погрешность положения характерной точки (Mt), м	Описание обозначения точки на местности (при наличии)
	X	Y			
1	2	3	4	5	6
Часть № 1					
-	-	-	-	-	-

Раздел 4

План границ объекта

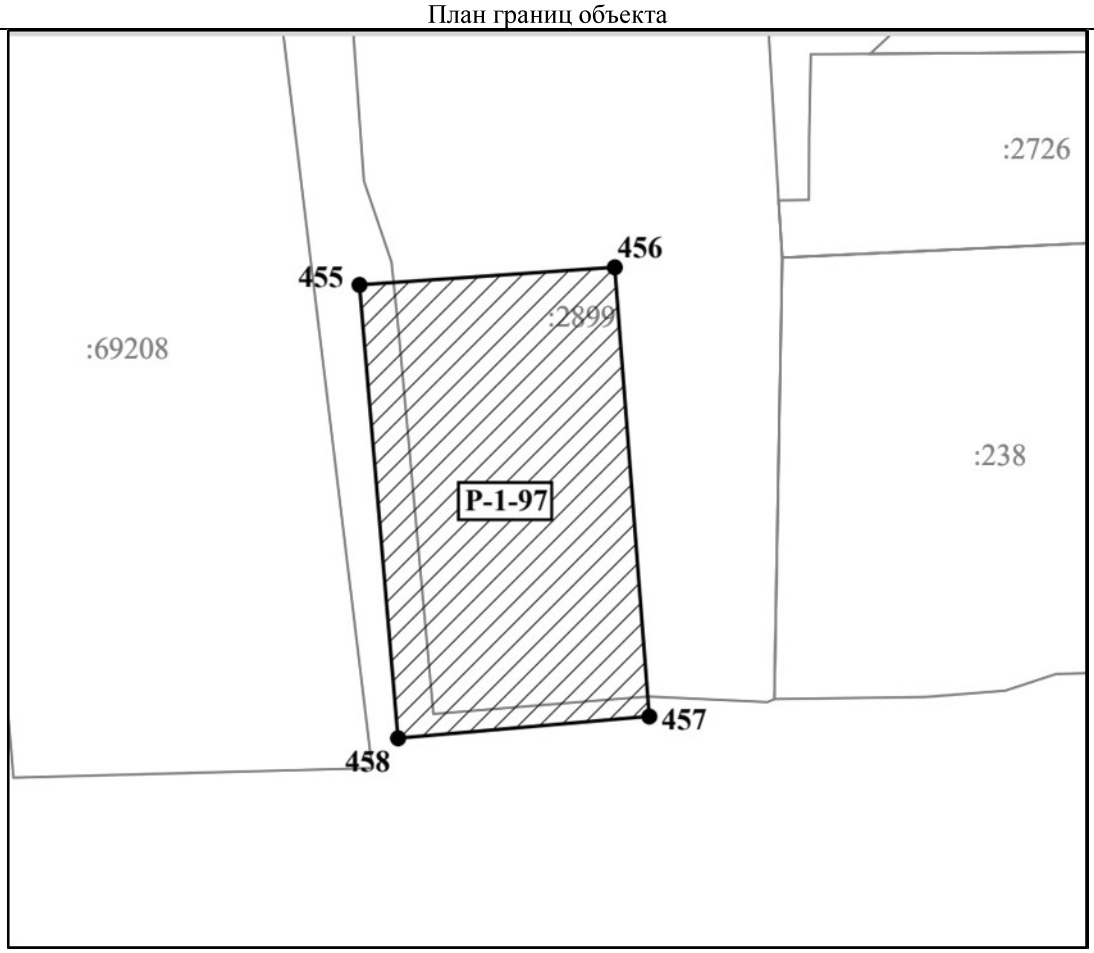

Масштаб 1:300

Используемые условные знаки и обозначения:

- границы участка

1 - обозначение характерной (поворотной) точки

Описание местоположения границ
Участок Р-1-98

(наименование объекта, местоположение границ которого описано (далее – объект)

Раздел 1

Сведения об объекте				
N п/п	Характеристики объекта	Описание характеристик		
1	2	3		
1	Местоположение объекта	Республика Бурятия, г. Улан-Удэ		
2	Площадь объекта +/- величина погрешности определения площади (Р +/- Дельта Р)	2 252 ± 17		
3	Иные характеристики объекта	Прохождение границы		Описание прохождения границы
		от точки	до точки	
		459	460	На северо-восток – 33,00 м;
		460	461	На юго-восток - 68,50 м;
		461	462	На юго-запад - 32,99 м;
		462	459	На северо-запад в исходную точку- 68,02 м.

Раздел 2

Сведения о местоположении границ объекта					
1. Система координат МСК-03 (местная), Зона № 4					
2. Сведения о характерных точках границ объекта					
Обозначение характерных точек границ	Координаты, м		Метод определения координат характерной точки	Средняя квадратическая погрешность положения характерной точки (Mt), м	Описание обозначения точки на местности (при наличии)
	X	Y			
1	2	3	4	5	6
459	**533983.60**	**4150319.68**	Геодезический	0,1	-
460	**533984.65**	**4150352.66**	Геодезический	0,1	-
461	**533916.20**	**4150355.34**	Геодезический	0,1	-
462	**533915.63**	**4150322.35**	Геодезический	0,1	-
459	**533983.60**	**4150319.68**	Геодезический	0,1	-
3. Сведения о характерных точках части (частей) границы объекта					
Обозначение характерных точек части границы	Координаты, м		Метод определения координат характерной точки	Средняя квадратическая погрешность положения характерной точки (Mt), м	Описание обозначения точки на местности (при наличии)
	X	Y			
1	2	3	4	5	6
Часть № 1					
-	-	-	-	-	-

Раздел 4

План границ объекта

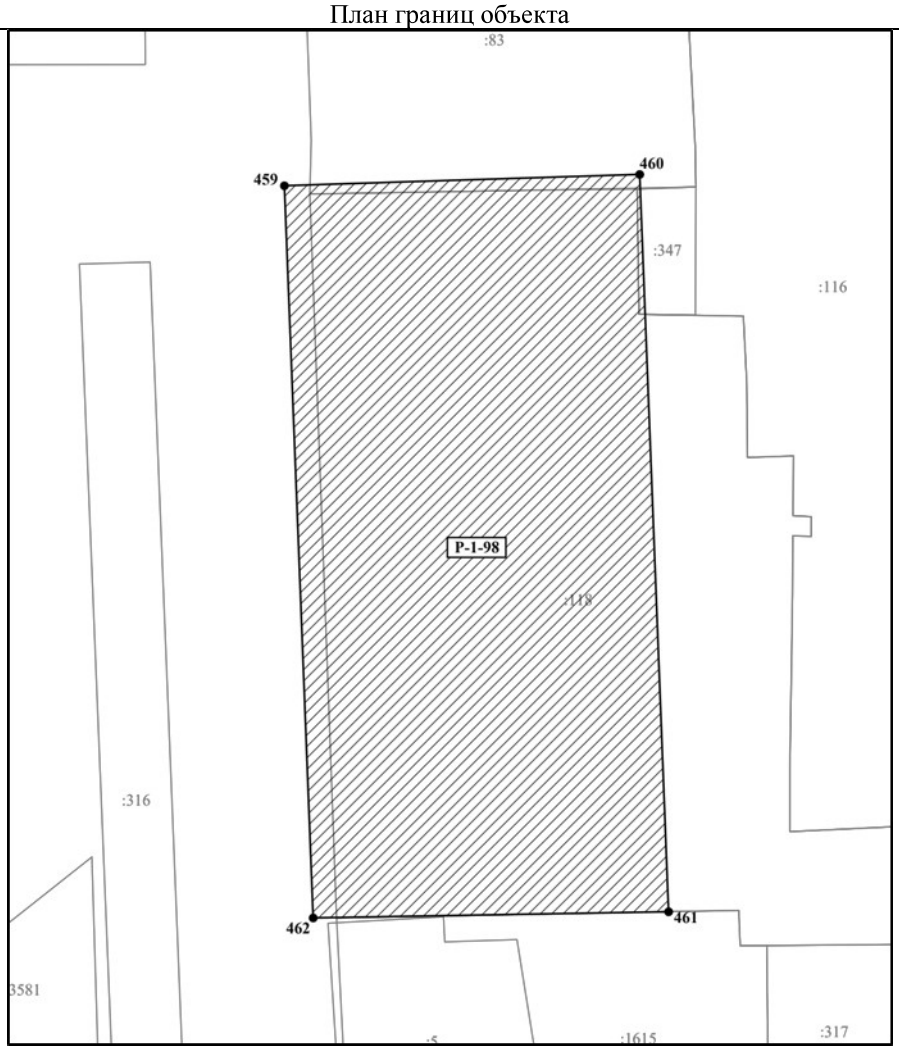

Масштаб 1:1000

Используемые условные знаки и обозначения:

- границы участка

- обозначение характерной (поворотной) точки

Описание местоположения границ
Участок Р-1-99

(наименование объекта, местоположение границ которого описано (далее – объект)

Раздел 1

<table>
<tr><td colspan="5">Сведения об объекте</td></tr>
<tr><td>N п/п</td><td>Характеристики объекта</td><td colspan="3">Описание характеристик</td></tr>
<tr><td>1</td><td>2</td><td colspan="3">3</td></tr>
<tr><td>1</td><td>Местоположение объекта</td><td colspan="3">Республика Бурятия, г. Улан-Удэ</td></tr>
<tr><td>2</td><td>Площадь объекта +/- величина погрешности определения площади (Р +/- Дельта Р)</td><td colspan="3">2 770 ± 18</td></tr>
<tr><td rowspan="5">3</td><td rowspan="5">Иные характеристики объекта</td><td colspan="2">Прохождение границы</td><td rowspan="2">Описание прохождения границы</td></tr>
<tr><td>от точки</td><td>до точки</td></tr>
<tr><td>463</td><td>464</td><td>На северо-запад - 43,53 м;</td></tr>
<tr><td>464</td><td>465</td><td>На северо-восток - 63,64 м;</td></tr>
<tr><td>465</td><td>466</td><td>На юго-восток - 43,54 м;</td></tr>
<tr><td>466</td><td>463</td><td>На юго-запад в исходную точку - 63,63 м.</td></tr>
</table>

Раздел 2

<table>
<tr><td colspan="6">Сведения о местоположении границ объекта</td></tr>
<tr><td colspan="6">1. Система координат МСК-03 (местная), Зона № 4</td></tr>
<tr><td colspan="6">2. Сведения о характерных точках границ объекта</td></tr>
<tr><td rowspan="2">Обозначение характерных точек границ</td><td colspan="2">Координаты, м</td><td rowspan="2">Метод определения координат характерной точки</td><td rowspan="2">Средняя квадратическая погрешность положения характерной точки (Mt), м</td><td rowspan="2">Описание обозначения точки на местности (при наличии)</td></tr>
<tr><td>X</td><td>Y</td></tr>
<tr><td>1</td><td>2</td><td>3</td><td>4</td><td>5</td><td>6</td></tr>
<tr><td>463</td><td>533945.92</td><td>4150174.27</td><td>Геодезический</td><td>0,1</td><td>-</td></tr>
<tr><td>464</td><td>533989.43</td><td>4150173.05</td><td>Геодезический</td><td>0,1</td><td>-</td></tr>
<tr><td>465</td><td>533991.22</td><td>4150236.66</td><td>Геодезический</td><td>0,1</td><td>-</td></tr>
<tr><td>466</td><td>533947.70</td><td>4150237.88</td><td>Геодезический</td><td>0,1</td><td>-</td></tr>
<tr><td>463</td><td>533945.92</td><td>4150174.27</td><td>Геодезический</td><td>0,1</td><td>-</td></tr>
<tr><td colspan="6">3. Сведения о характерных точках части (частей) границы объекта</td></tr>
<tr><td rowspan="2">Обозначение характерных точек части границы</td><td colspan="2">Координаты, м</td><td rowspan="2">Метод определения координат характерной точки</td><td rowspan="2">Средняя квадратическая погрешность положения характерной точки (Mt), м</td><td rowspan="2">Описание обозначения точки на местности (при наличии)</td></tr>
<tr><td>X</td><td>Y</td></tr>
<tr><td>1</td><td>2</td><td>3</td><td>4</td><td>5</td><td>6</td></tr>
<tr><td>Часть № 1</td><td></td><td></td><td></td><td></td><td></td></tr>
<tr><td>-</td><td>-</td><td>-</td><td>-</td><td>-</td><td>-</td></tr>
</table>

Раздел 4

План границ объекта

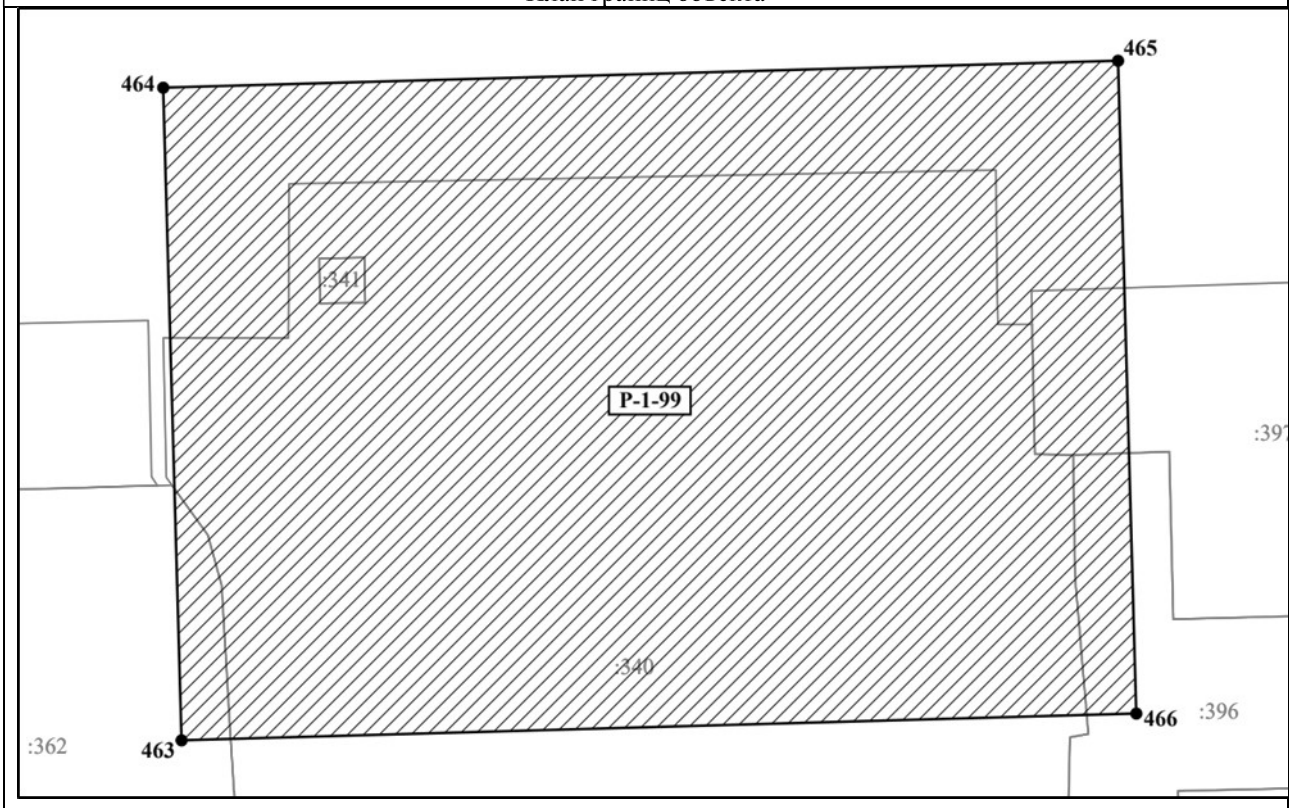

Масштаб 1:700

Используемые условные знаки и обозначения:

- границы участка

●1 - обозначение характерной (поворотной) точки

Описание местоположения границ
Участок Р-1-100

(наименование объекта, местоположение границ которого описано (далее – объект)

Раздел 1

Сведения об объекте				
N п/п	Характеристики объекта	Описание характеристик		
1	2	3		
1	Местоположение объекта	Республика Бурятия, г. Улан-Удэ		
2	Площадь объекта +/- величина погрешности определения площади (Р +/- Дельта Р)	1 820 ± 15		
3	Иные характеристики объекта	Прохождение границы		Описание прохождения границы
		от точки	до точки	
		467	468	На северо-запад - 20,85 м;
		468	469	На юго-запад - 18,25 м;
		469	470	На северо-запад - 11,41 м;
		470	471	На северо-восток - 18,41 м;
		471	472	На северо-запад - 7,26 м;
		472	473	На юго-запад - 18,46 м;
		473	474	На север - 14,44 м;
		474	475	На северо-восток - 43,72 м;
		475	476	На юго-восток - 53,89 м;
		476	467	На юго-запад в исходную точку- 24,64 м.

Раздел 2

Сведения о местоположении границ объекта					
1. Система координат МСК-03 (местная), Зона № 4					
2. Сведения о характерных точках границ объекта					
Обозначение характерных точек границ	Координаты, м		Метод определения координат характерной точки	Средняя квадратическая погрешность положения характерной точки (Mt), м	Описание обозначения точки на местности (при наличии)
	X	Y			
1	2	3	4	5	6
467	**533900.99**	**4150067.09**	Геодезический	0,1	-
468	**533921.83**	**4150066.47**	Геодезический	0,1	-
469	**533920.99**	**4150048.24**	Геодезический	0,1	-
470	**533932.39**	**4150047.72**	Геодезический	0,1	-
471	**533932.82**	**4150066.12**	Геодезический	0,1	-
472	**533940.07**	**4150065.81**	Геодезический	0,1	-
473	**533939.51**	**4150047.36**	Геодезический	0,1	-
474	**533953.95**	**4150047.26**	Геодезический	0,1	-
475	**533955.52**	**4150090.95**	Геодезический	0,1	-
476	**533901.64**	**4150091.72**	Геодезический	0,1	-
467	**533900.99**	**4150067.09**	Геодезический	0,1	-
3. Сведения о характерных точках части (частей) границы объекта					
Обозначение характерных точек части границы	Координаты, м		Метод определения координат характерной точки	Средняя квадратическая погрешность положения характерной точки (Mt), м	Описание обозначения точки на местности (при наличии)
	X	Y			
1	2	3	4	5	6
Часть № 1					
-	-	-	-	-	-

Раздел 4

План границ объекта

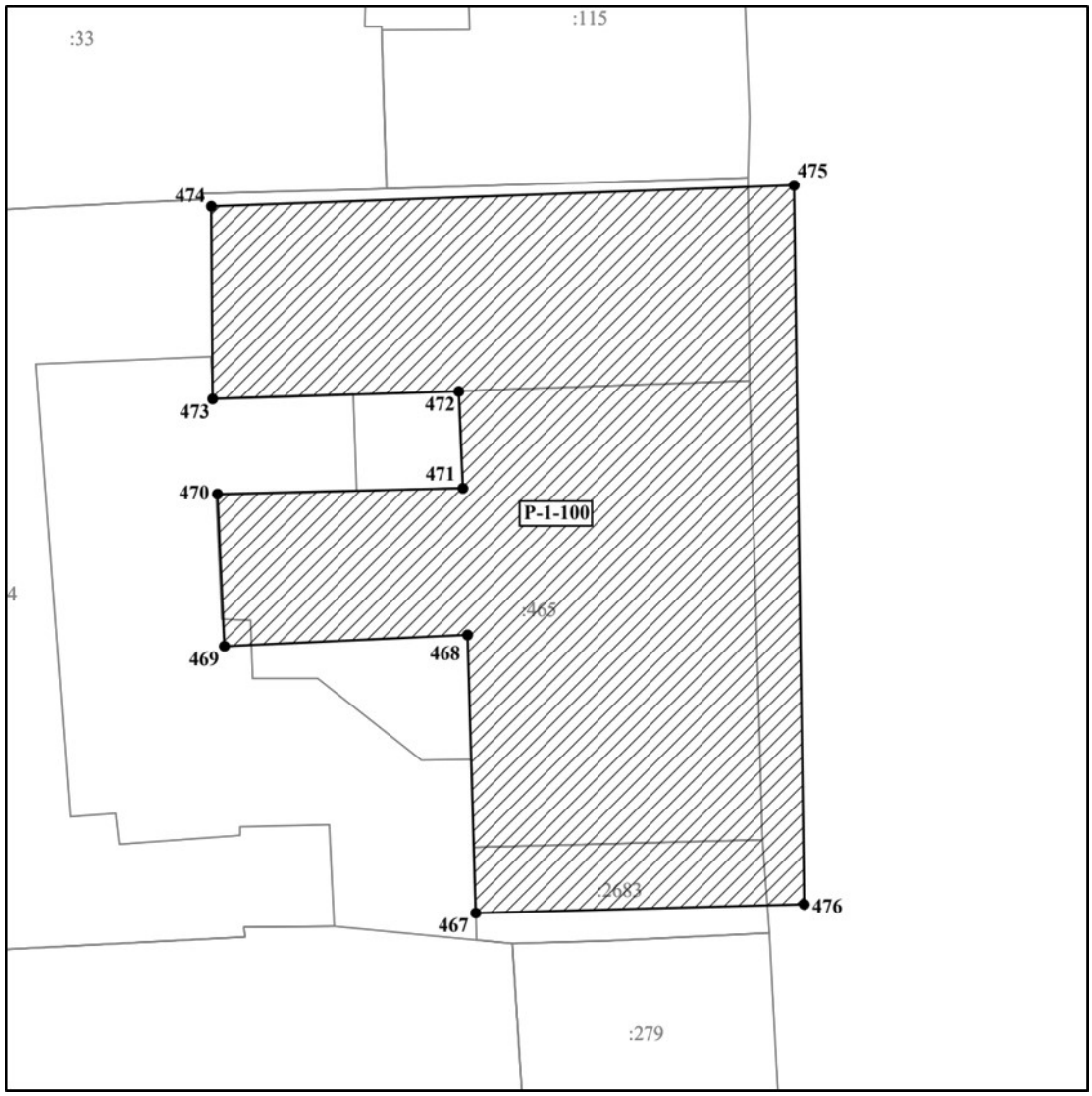

Масштаб 1:900

Используемые условные знаки и обозначения:

- границы участка

●1 - обозначение характерной (поворотной) точки

Описание местоположения границ
Участок Р-1-101

(наименование объекта, местоположение границ которого описано (далее – объект)

Раздел 1

Сведения об объекте				
N п/п	Характеристики объекта	Описание характеристик		
1	2	3		
1	Местоположение объекта	Республика Бурятия, г. Улан-Удэ		
2	Площадь объекта +/- величина погрешности определения площади (Р +/- Дельта Р)	2 292 ± 17		
3	Иные характеристики объекта	Прохождение границы		Описание прохождения границы
		от точки	до точки	
		477	478	На северо-восток - 32,14 м;
		478	479	На юго-восток - 70,46 м;
		479	480	На юго-запад - 32,74 м;
		480	477	На северо-запад в исходную точку- 70,87 м.

Раздел 2

Сведения о местоположении границ объекта					
1. Система координат МСК-03 (местная), Зона № 4					
2. Сведения о характерных точках границ объекта					
Обозначение характерных точек границ	Координаты, м		Метод определения координат характерной точки	Средняя квадратическая погрешность положения характерной точки (Mt), м	Описание обозначения точки на местности (при наличии)
	X	Y			
1	2	3	4	5	6
477	**533936.48**	**4149899.90**	Геодезический	0,1	-
478	**533939.44**	**4149931.90**	Геодезический	0,1	-
479	**533869.27**	**4149938.26**	Геодезический	0,1	-
480	**533865.85**	**4149905.70**	Геодезический	0,1	-
477	**533936.48**	**4149899.90**	Геодезический	0,1	-
3. Сведения о характерных точках части (частей) границы объекта					
Обозначение характерных точек части границы	Координаты, м		Метод определения координат характерной точки	Средняя квадратическая погрешность положения характерной точки (Mt), м	Описание обозначения точки на местности (при наличии)
	X	Y			
1	2	3	4	5	6
Часть № 1					
-	-	-	-	-	-

Раздел 4

План границ объекта



Масштаб 1:300

Используемые условные знаки и обозначения:

- границы участка

1 - обозначение характерной (поворотной) точки

Описание местоположения границ
Участок Р-1-102

(наименование объекта, местоположение границ которого описано (далее – объект)

Раздел 1

Сведения об объекте				
N п/п	Характеристики объекта	Описание характеристик		
1	2	3		
1	Местоположение объекта	Республика Бурятия, г. Улан-Удэ		
2	Площадь объекта +/- величина погрешности определения площади (Р +/- Дельта Р)	223 ± 5		
3	Иные характеристики объекта	Прохождение границы		Описание прохождения границы
		от точки	до точки	
		481	482	На северо-восток - 13,5 м;
		482	483	На юго-восток - 16,50 м;
		483	484	На юго-запад - 13,51 м;
		484	481	На северо-запад в исходную точку- 16,53 м.

Раздел 2

Сведения о местоположении границ объекта					
1. Система координат МСК-03 (местная), Зона № 4					
2. Сведения о характерных точках границ объекта					
Обозначение характерных точек границ	Координаты, м		Метод определения координат характерной точки	Средняя квадратическая погрешность положения характерной точки (Mt), м	Описание обозначения точки на местности (при наличии)
	X	Y			
1	2	3	4	5	6
481	**533930.05**	**4149868.04**	Геодезический	0,1	-
482	**533930.77**	**4149881.52**	Геодезический	0,1	-
483	**533914.33**	**4149882.91**	Геодезический	0,1	-
484	**533913.58**	**4149869.42**	Геодезический	0,1	-
481	**533930.05**	**4149868.04**	Геодезический	0,1	-
3. Сведения о характерных точках части (частей) границы объекта					
Обозначение характерных точек части границы	Координаты, м		Метод определения координат характерной точки	Средняя квадратическая погрешность положения характерной точки (Mt), м	Описание обозначения точки на местности (при наличии)
	X	Y			
1	2	3	4	5	6
Часть № 1					
-	-	-	-	-	-

Раздел 4

План границ объекта

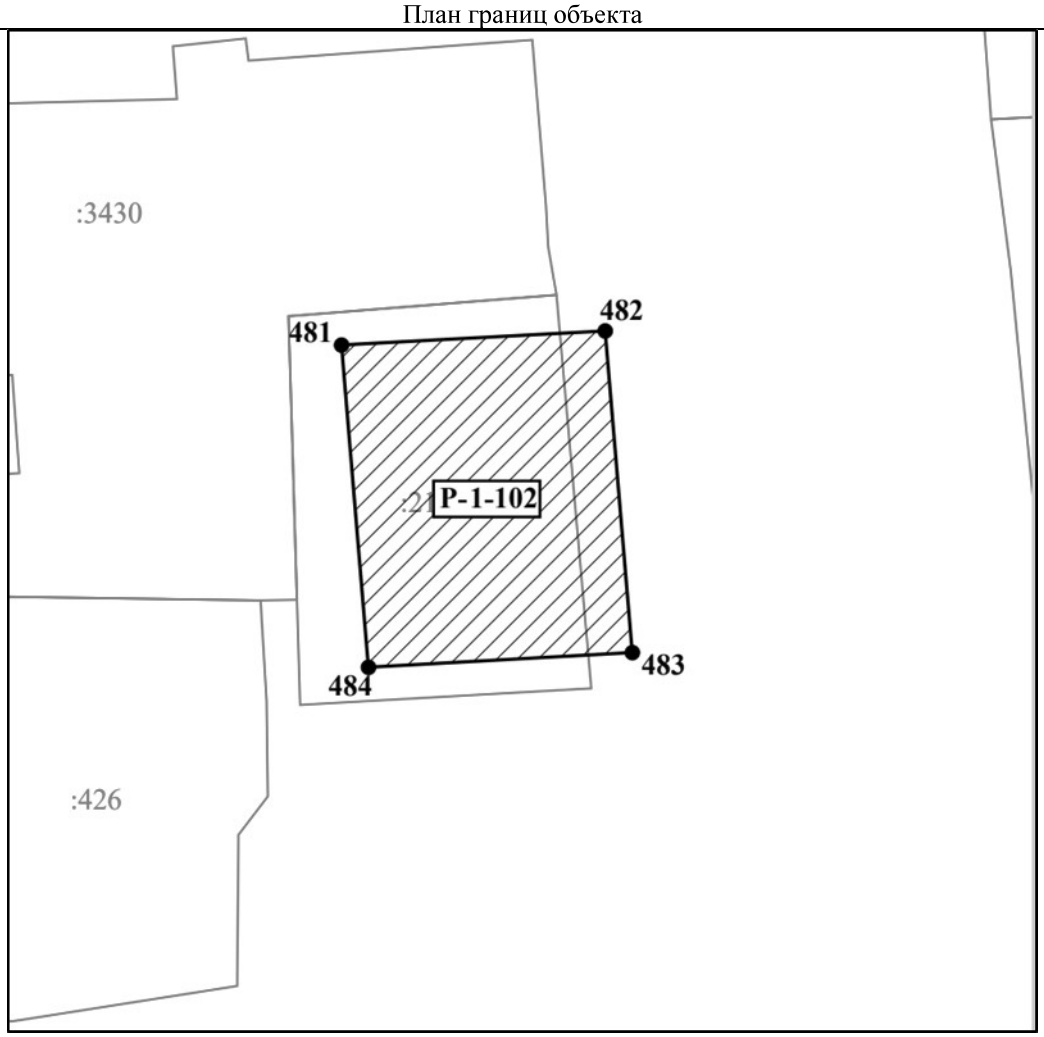

Масштаб 1:300

Используемые условные знаки и обозначения:

- границы участка

- обозначение характерной (поворотной) точки

Описание местоположения границ
Участок Р-1-103

(наименование объекта, местоположение границ которого описано (далее – объект)

Раздел 1

Сведения об объекте				
N п/п	Характеристики объекта	Описание характеристик		
1	2	3		
1	Местоположение объекта	Республика Бурятия, г. Улан-Удэ		
2	Площадь объекта +/- величина погрешности определения площади (Р +/- Дельта Р)	247 ± 6		
3	Иные характеристики объекта	Прохождение границы		Описание прохождения границы
		от точки	до точки	
		485	486	На юго-восток - 15,52 м;
		486	487	На юг - 15,78 м;
		487	488	На юго-запад - 15,58 м;
		488	485	На север в исходную точку- 15,98 м.

Раздел 2

Сведения о местоположении границ объекта					
1. Система координат МСК-03 (местная), Зона № 4					
2. Сведения о характерных точках границ объекта					
Обозначение характерных точек границ	Координаты, м		Метод определения координат характерной точки	Средняя квадратическая погрешность положения характерной точки (Mt), м	Описание обозначения точки на местности (при наличии)
	X	Y			
1	2	3	4	5	6
485	**534013.45**	**4150196.44**	Геодезический	0,1	-
486	**534013.32**	**4150211.96**	Геодезический	0,1	-
487	**533997.54**	**4150211.84**	Геодезический	0,1	-
488	**533997.47**	**4150196.26**	Геодезический	0,1	-
485	**534013.45**	**4150196.44**	Геодезический	0,1	-
3. Сведения о характерных точках части (частей) границы объекта					
Обозначение характерных точек части границы	Координаты, м		Метод определения координат характерной точки	Средняя квадратическая погрешность положения характерной точки (Mt), м	Описание обозначения точки на местности (при наличии)
	X	Y			
1	2	3	4	5	6
Часть № 1					
-	-	-	-	-	-

Раздел 4

План границ объекта

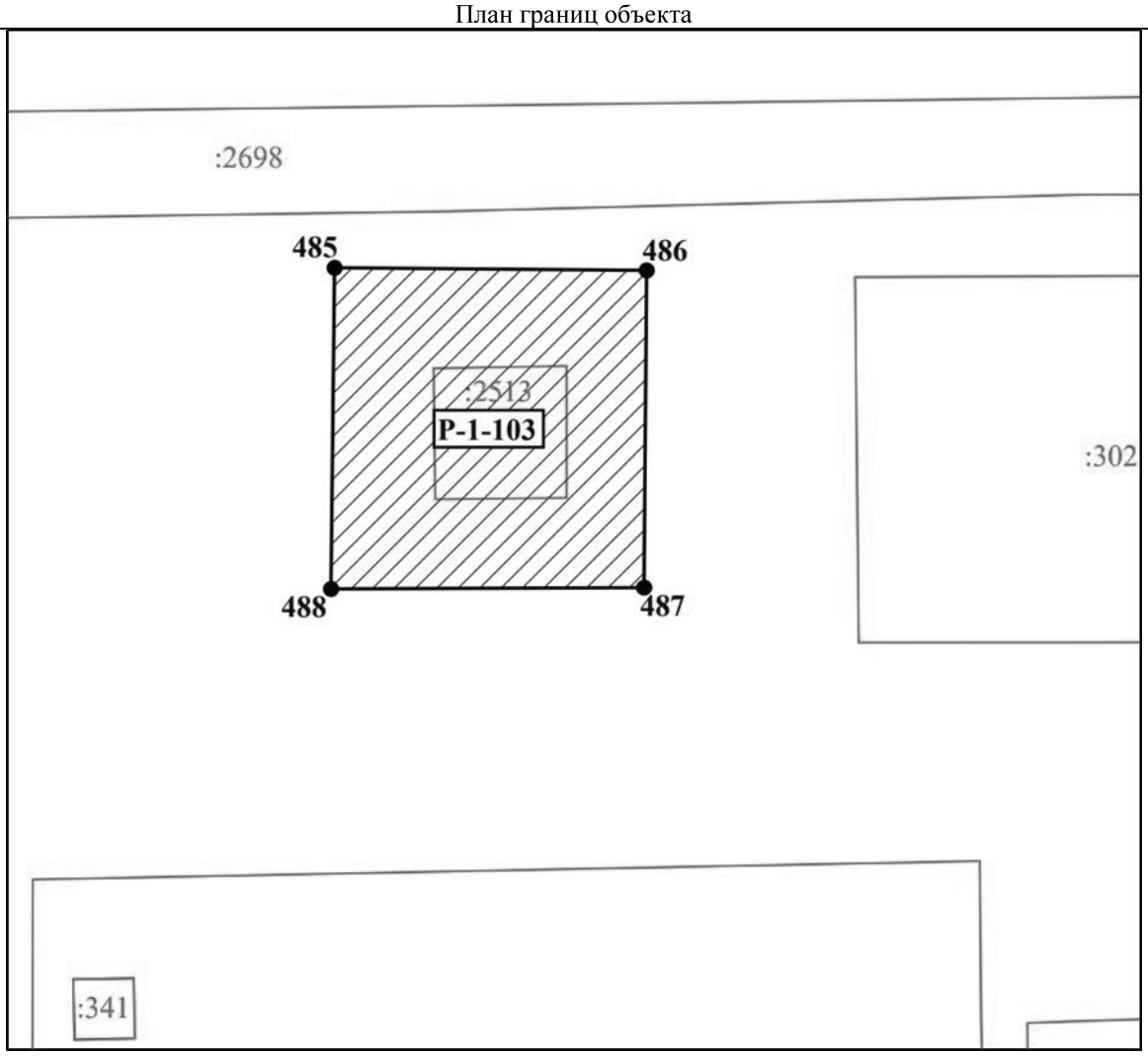

Масштаб 1:300

Используемые условные знаки и обозначения:

- границы участка

1 - обозначение характерной (поворотной) точки

Описание местоположения границ
Участок Р-1-104

(наименование объекта, местоположение границ которого описано (далее – объект)

Раздел 1

Сведения об объекте				
N п/п	Характеристики объекта	Описание характеристик		
1	2	3		
1	Местоположение объекта	Республика Бурятия, г. Улан-Удэ		
2	Площадь объекта +/- величина погрешности определения площади (Р +/- Дельта Р)	424 ± 7		
3	Иные характеристики объекта	Прохождение границы		Описание прохождения границы
		от точки	до точки	
		489	490	На северо-восток - 18,51 м;
		490	491	На юго-восток - 22,89 м;
		491	492	На юго-запад - 18,65 м;
		492	489	На северо-запад в исходную точку- 22,81 м.

Раздел 2

Сведения о местоположении границ объекта					
1. Система координат МСК-03 (местная), Зона № 4					
2. Сведения о характерных точках границ объекта					
Обозначение характерных точек границ	Координаты, м		Метод определения координат характерной точки	Средняя квадратическая погрешность положения характерной точки (Mt), м	Описание обозначения точки на местности (при наличии)
	X	Y			
1	2	3	4	5	6
489	**534011.89**	**4150070.24**	Геодезический	0,1	-
490	**534012.44**	**4150088.74**	Геодезический	0,1	-
491	**533989.56**	**4150089.43**	Геодезический	0,1	-
492	**533989.09**	**4150070.79**	Геодезический	0,1	-
489	**534011.89**	**4150070.24**	Геодезический	0,1	-
3. Сведения о характерных точках части (частей) границы объекта					
Обозначение характерных точек части границы	Координаты, м		Метод определения координат характерной точки	Средняя квадратическая погрешность положения характерной точки (Mt), м	Описание обозначения точки на местности (при наличии)
	X	Y			
1	2	3	4	5	6
Часть № 1					
-	-	-	-	-	-

Раздел 4

План границ объекта

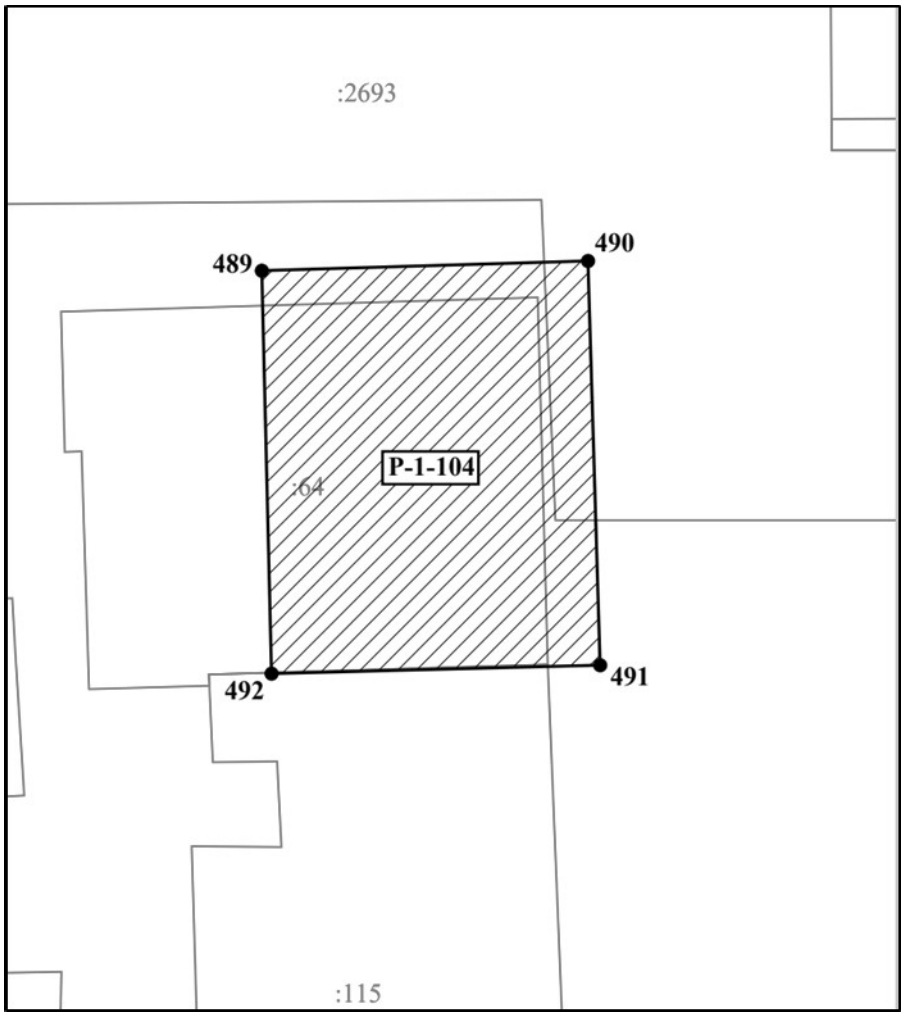

Масштаб 1:400

Используемые условные знаки и обозначения:

- границы участка

1 - обозначение характерной (поворотной) точки

Описание местоположения границ
Участок Р-1-105

(наименование объекта, местоположение границ которого описано (далее – объект)

Раздел 1

Сведения об объекте				
N п/п	Характеристики объекта	Описание характеристик		
1	2	3		
1	Местоположение объекта	Республика Бурятия, г. Улан-Удэ		
2	Площадь объекта +/- величина погрешности определения площади (Р +/- Дельта Р)	190 ± 5		
3	Иные характеристики объекта	Прохождение границы		Описание прохождения границы
		от точки	до точки	
		493	494	На северо-восток - 13,89 м;
		494	495	На юго-восток - 13,68 м;
		495	496	На юго-запад - 13,86 м;
		496	493	На север в исходную точку - 13,75 м.

Раздел 2

Сведения о местоположении границ объекта					
1. Система координат МСК-03 (местная), Зона № 4					
2. Сведения о характерных точках границ объекта					
Обозначение характерных точек границ	Координаты, м		Метод определения координат характерной точки	Средняя квадратическая погрешность положения характерной точки (Mt), м	Описание обозначения точки на местности (при наличии)
	X	Y			
1	2	3	4	5	6
493	**534008.98**	**4150036.93**	Геодезический	0,1	-
494	**534009.14**	**4150050.82**	Геодезический	0,1	-
495	**533995.46**	**4150050.99**	Геодезический	0,1	-
496	**533995.23**	**4150037.13**	Геодезический	0,1	-
493	**534008.98**	**4150036.93**	Геодезический	0,1	-
3. Сведения о характерных точках части (частей) границы объекта					
Обозначение характерных точек части границы	Координаты, м		Метод определения координат характерной точки	Средняя квадратическая погрешность положения характерной точки (Mt), м	Описание обозначения точки на местности (при наличии)
	X	Y			
1	2	3	4	5	6
Часть № 1					
-	-	-	-	-	-

Раздел 4

План границ объекта

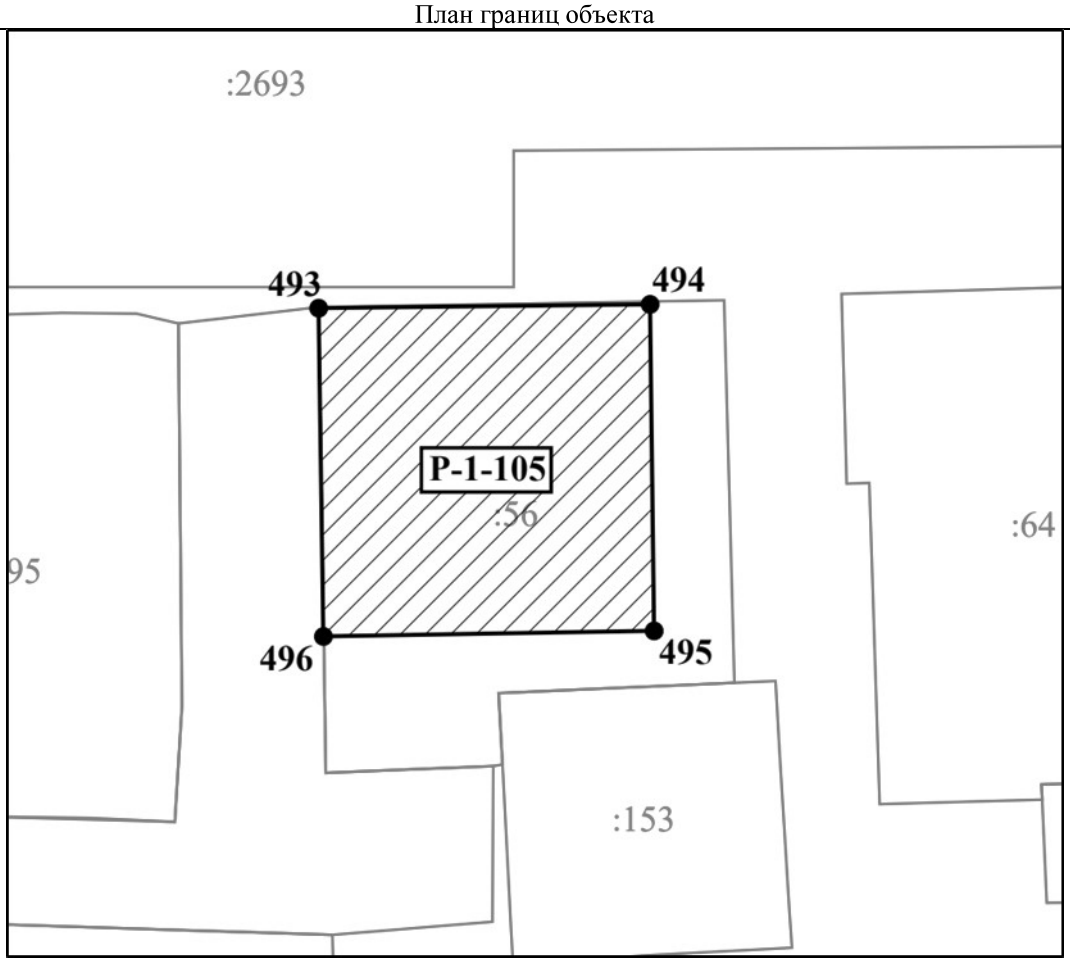

Масштаб 1:200

Используемые условные знаки и обозначения:

- границы участка

●1 - обозначение характерной (поворотной) точки

Описание местоположения границ
Участок Р-1-106

(наименование объекта, местоположение границ которого описано (далее – объект)

Раздел 1

Сведения об объекте				
N п/п	Характеристики объекта	Описание характеристик		
1	2	3		
1	Местоположение объекта	Республика Бурятия, г. Улан-Удэ		
2	Площадь объекта +/- величина погрешности определения площади (Р +/- Дельта Р)	184 ± 5		
3	Иные характеристики объекта	Прохождение границы		Описание прохождения границы
		от точки	до точки	
		497	498	На северо-восток - 10,50 м;
		498	499	На юго-восток - 17,5 м;
		499	500	На юго-запад - 10,50 м;
		500	497	На север в исходную точку - 17,5 м;

Раздел 2

Сведения о местоположении границ объекта					
1. Система координат МСК-03 (местная), Зона № 4					
2. Сведения о характерных точках границ объекта					
Обозначение характерных точек границ	Координаты, м		Метод определения координат характерной точки	Средняя квадратическая погрешность положения характерной точки (Mt), м	Описание обозначения точки на местности (при наличии)
	X	Y			
1	2	3	4	5	6
497	**534007.95**	**4149843.26**	Геодезический	0,1	-
498	**534008.07**	**4149853.76**	Геодезический	0,1	-
499	**533990.57**	**4149853.96**	Геодезический	0,1	-
500	**533990.45**	**4149843.46**	Геодезический	0,1	-
497	**534007.95**	**4149843.26**	Геодезический	0,1	-
3. Сведения о характерных точках части (частей) границы объекта					
Обозначение характерных точек части границы	Координаты, м		Метод определения координат характерной точки	Средняя квадратическая погрешность положения характерной точки (Mt), м	Описание обозначения точки на местности (при наличии)
	X	Y			
1	2	3	4	5	6
Часть № 1					
-	-	-	-	-	-

Раздел 4

План границ объекта

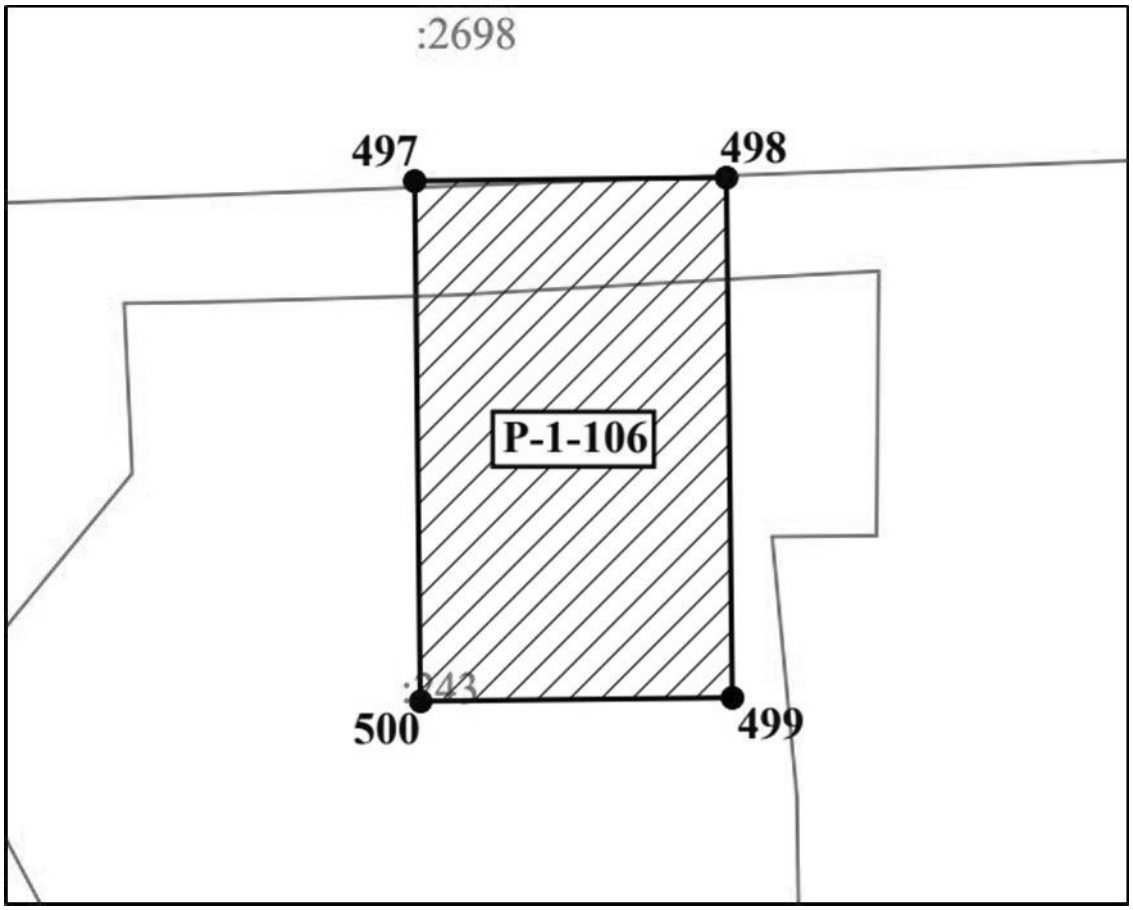

Масштаб 1:300

Используемые условные знаки и обозначения:

- границы участка

1 - обозначение характерной (поворотной) точки

Описание местоположения границ
Участок Р-1-107

(наименование объекта, местоположение границ которого описано (далее – объект)

Раздел 1

Сведения об объекте				
N п/п	Характеристики объекта	Описание характеристик		
1	2	3		
1	Местоположение объекта	Республика Бурятия, г. Улан-Удэ		
2	Площадь объекта +/- величина погрешности определения площади (Р +/- Дельта Р)	470 ± 8		
3	Иные характеристики объекта	Прохождение границы		Описание прохождения границы
		от точки	до точки	
		501	502	На северо-восток - 17,99 м;
		502	503	На юго-восток - 16,87 м;
		503	504	На юго-восток - 1,24 м;
		504	505	На юго-восток - 8,51 м;
		505	506	На юго-запад - 18,99 м;
		506	501	На северо-запад в исходную точку - 25,98 м.

Раздел 2

Сведения о местоположении границ объекта					
1. Система координат МСК-03 (местная), Зона № 4					
2. Сведения о характерных точках границ объекта					
Обозначение характерных точек границ	Координаты, м		Метод определения координат характерной точки	Средняя квадратическая погрешность положения характерной точки (Mt), м	Описание обозначения точки на местности (при наличии)
	X	Y			
1	2	3	4	5	6
501	**534060.45**	**4150318.39**	Геодезический	0,1	-
502	**534061.06**	**4150336.37**	Геодезический	0,1	-
503	**534044.19**	**4150336.65**	Геодезический	0,1	-
504	**534044.16**	**4150337.89**	Геодезический	0,1	-
505	**534035.65**	**4150338.04**	Геодезический	0,1	-
506	**534034.48**	**4150319.09**	Геодезический	0,1	-
501	**534060.45**	**4150318.39**	Геодезический	0,1	-
3. Сведения о характерных точках части (частей) границы объекта					
Обозначение характерных точек части границы	Координаты, м		Метод определения координат характерной точки	Средняя квадратическая погрешность положения характерной точки (Mt), м	Описание обозначения точки на местности (при наличии)
	X	Y			
1	2	3	4	5	6
Часть № 1					
-	-	-	-	-	-

Раздел 4

План границ объекта

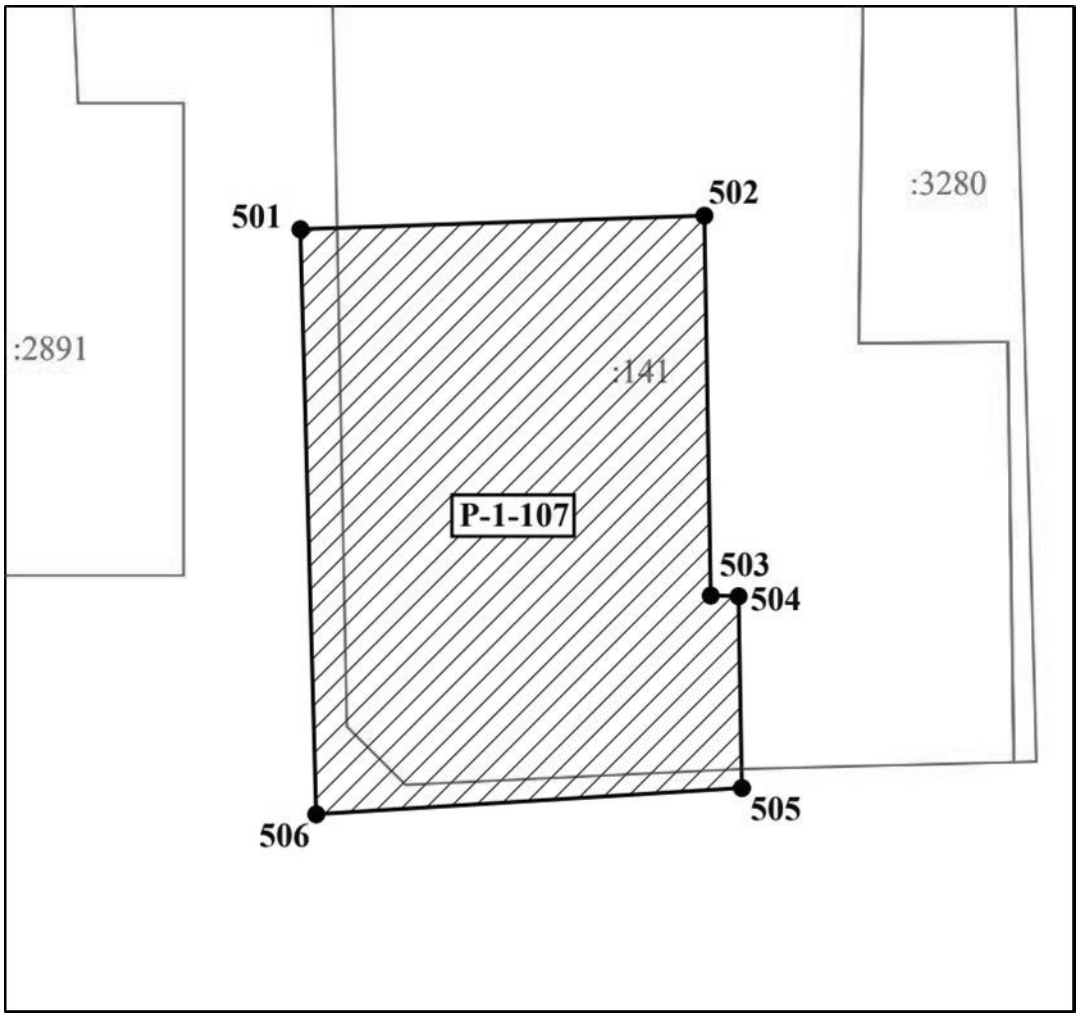

Масштаб 1:300

Используемые условные знаки и обозначения:

- границы участка

1 - обозначение характерной (поворотной) точки

Описание местоположения границ
Участок Р-1-108

(наименование объекта, местоположение границ которого описано (далее – объект)

Раздел 1

Сведения об объекте				
N п/п	Характеристики объекта	Описание характеристик		
1	2	3		
1	Местоположение объекта	Республика Бурятия, г. Улан-Удэ		
2	Площадь объекта +/- величина погрешности определения площади (Р +/- Дельта Р)	2 765 ± 18		
3	Иные характеристики объекта	Прохождение границы		Описание прохождения границы
		от точки	до точки	
		507	508	На юго-восток - 8,03 м;
		508	509	На юг - 4,20 м;
		509	510	На северо-восток - 48,12 м;
		510	511	На север - 4,32 м;
		511	512	На северо-восток - 38,16 м;
		512	513	На юго-восток - 31,47 м;
		513	514	На юго-запад - 38,24 м;
		514	515	На север - 0,17 м;
		515	516	На юго-запад - 56,9 м;
		516	507	На север в исходную точку - 31,51 м.

Раздел 2

Сведения о местоположении границ объекта					
1. Система координат МСК-03 (местная), Зона № 4					
2. Сведения о характерных точках границ объекта					
Обозначение характерных точек границ	Координаты, м		Метод определения координат характерной точки	Средняя квадратическая погрешность положения характерной точки (Mt), м	Описание обозначения точки на местности (при наличии)
	X	Y			
1	2	3	4	5	6
507	**534064.39**	**4150186.56**	Геодезический	0,1	-
508	**534064.29**	**4150194.59**	Геодезический	0,1	-
509	**534060.09**	**4150194.55**	Геодезический	0,1	-
510	**534060.80**	**4150242.66**	Геодезический	0,1	-
511	**534065.12**	**4150242.60**	Геодезический	0,1	-
512	**534065.82**	**4150280.75**	Геодезический	0,1	-
513	**534034.35**	**4150281.27**	Геодезический	0,1	-
514	**534033.64**	**4150243.04**	Геодезический	0,1	-
515	**534033.81**	**4150243.04**	Геодезический	0,1	-
516	**534032.88**	**4150186.15**	Геодезический	0,1	-
507	**534064.39**	**4150186.56**	Геодезический	0,1	-
3. Сведения о характерных точках части (частей) границы объекта					
Обозначение характерных точек части границы	Координаты, м		Метод определения координат характерной точки	Средняя квадратическая погрешность положения характерной точки (Mt), м	Описание обозначения точки на местности (при наличии)
	X	Y			
1	2	3	4	5	6
Часть № 1					
-	-	-	-	-	-

Раздел 4

План границ объекта

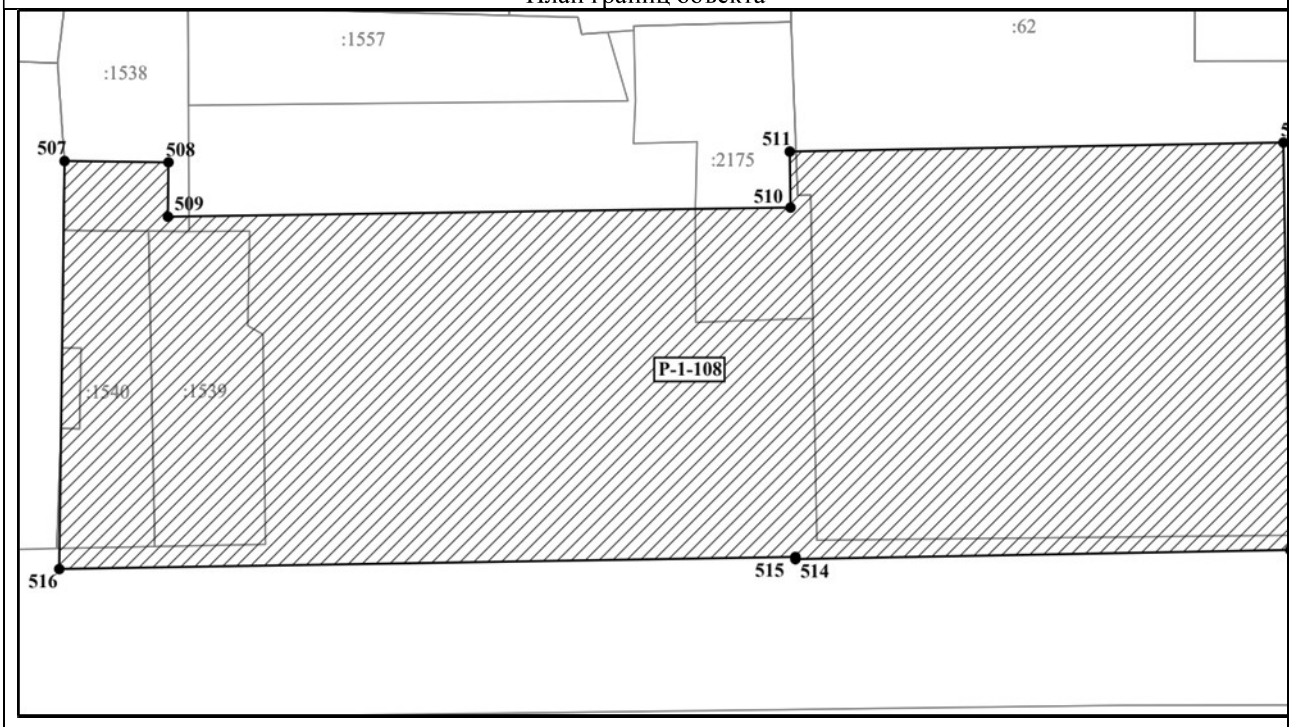

Масштаб 1:800

Используемые условные знаки и обозначения:

- границы участка

●1 - обозначение характерной (поворотной) точки

Описание местоположения границ
Участок Р-1-109

(наименование объекта, местоположение границ которого описано (далее – объект)

Раздел 1

Сведения об объекте				
N п/п	Характеристики объекта	Описание характеристик		
1	2	3		
1	Местоположение объекта	Республика Бурятия, г. Улан-Удэ		
2	Площадь объекта +/- величина погрешности определения площади (Р +/- Дельта Р)	905 ± 11		
3	Иные характеристики объекта	Прохождение границы		Описание прохождения границы
		от точки	до точки	
		517	518	На северо-восток - 1,98 м;
		518	519	На северо-восток - 10,83 м;
		519	520	На северо-восток - 25,57 м;
		520	521	На север - 16,98 м;
		521	522	На юго-восток - 6,97 м;
		522	523	На юго-восток - 7,22 м;
		523	524	На юг - 4,58 м;
		524	525	На юг - 4,80 м;
		525	526	На юг - 17,17 м;
		526	527	На юго-восток - 1,05 м;
		527	528	На юго-запад - 42,08 м;
		528	529	На северо-запад - 1,97 м;
		529	530	На северо-запад - 1,92 м;
		530	517	На северо-запад в исходную точку - 14,71 м;

Раздел 2

Сведения о местоположении границ объекта					
1. Система координат МСК-03 (местная), Зона № 4					
2. Сведения о характерных точках границ объекта					
Обозначение характерных точек границ	Координаты, м		Метод определения координат характерной точки	Средняя квадратическая погрешность положения характерной точки (Mt), м	Описание обозначения точки на местности (при наличии)
	X	Y			
1	2	3	4	5	6
517	**534049.04**	**4150106.33**	Геодезический	0,1	-
518	**534049.06**	**4150108.31**	Геодезический	0,1	-
519	**534049.30**	**4150119.14**	Геодезический	0,1	-
520	**534050.38**	**4150144.69**	Геодезический	0,1	-
521	**534067.36**	**4150144.49**	Геодезический	0,1	-
522	**534067.28**	**4150151.46**	Геодезический	0,1	-
523	**534060.06**	**4150151.49**	Геодезический	0,1	-
524	**534055.48**	**4150151.49**	Геодезический	0,1	-
525	**534050.68**	**4150151.49**	Геодезический	0,1	-
526	**534033.51**	**4150151.49**	Геодезический	0,1	-
527	**534032.46**	**4150151.51**	Геодезический	0,1	-
528	**534031.78**	**4150109.44**	Геодезический	0,1	-
529	**534032.56**	**4150107.63**	Геодезический	0,1	-
530	**534034.34**	**4150106.91**	Геодезический	0,1	-
517	**534049.04**	**4150106.33**	Геодезический	0,1	-
3. Сведения о характерных точках части (частей) границы объекта					
Обозначение характерных точек части границы	Координаты, м		Метод определения координат характерной точки	Средняя квадратическая погрешность положения характерной точки (Mt), м	Описание обозначения точки на местности (при наличии)
	X	Y			
1	2	3	4	5	6

Часть № 1					
-	-	-	-	-	-

Раздел 4

План границ объекта

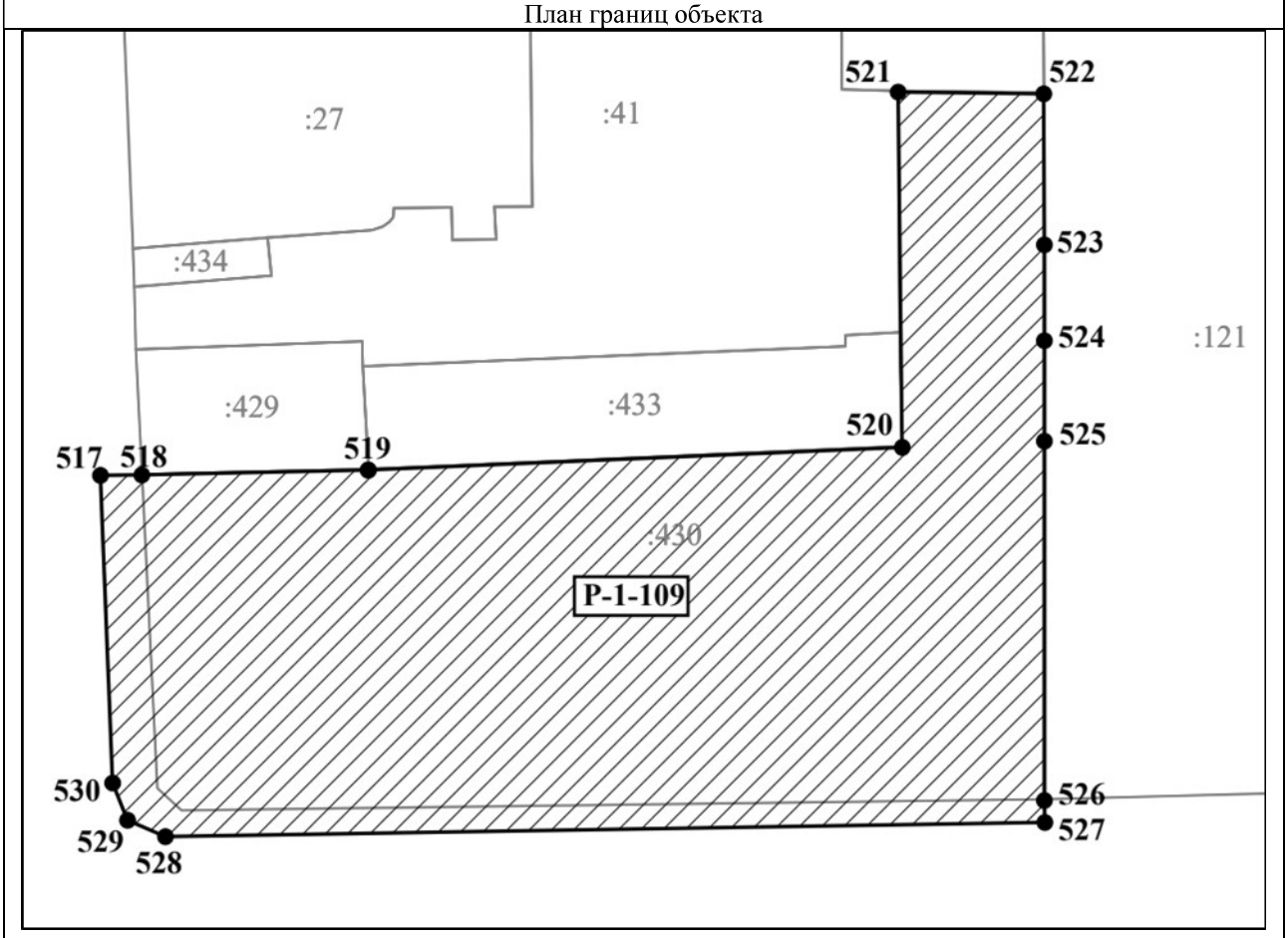

Масштаб 1:600

Используемые условные знаки и обозначения:

- границы участка

1 - обозначение характерной (поворотной) точки

Описание местоположения границ
Участок Р-1-110

(наименование объекта, местоположение границ которого описано (далее – объект)

Раздел 1

Сведения об объекте				
N п/п	Характеристики объекта	Описание характеристик		
1	2	3		
1	Местоположение объекта	Республика Бурятия, г. Улан-Удэ		
2	Площадь объекта +/- величина погрешности определения площади (Р +/- Дельта Р)	1 247 ± 12		
3	Иные характеристики объекта	Прохождение границы		Описание прохождения границы
		от точки	до точки	
		531	532	На северо-восток - 18,61 м;
		532	533	На юго-восток - 49,42 м;
		533	534	На юго-восток - 17,85 м;
		534	535	На юго-запад - 31,21 м;
		535	536	На северо-запад - 13,72 м;
		536	537	На северо-восток - 13,53 м;
		537	538	На северо-запад - 4,31 м;
		538	539	На северо-восток - 3,73 м;
		539	540	На северо-запад - 36,79 м;
		540	541	На запад - 5,03 м;
		541	531	На северо-запад в исходную точку - 12,67 м.

Раздел 2

Сведения о местоположении границ объекта					
1. Система координат МСК-03 (местная), Зона № 4					
2. Сведения о характерных точках границ объекта					
Обозначение характерных точек границ	Координаты, м		Метод определения координат характерной точки	Средняя квадратическая погрешность положения характерной точки (Mt), м	Описание обозначения точки на местности (при наличии)
	X	Y			
1	2	3	4	5	6
531	**534097.41**	**4150067.57**	Геодезический	0,1	-
532	**534097.70**	**4150086.18**	Геодезический	0,1	-
533	**534048.30**	**4150087.50**	Геодезический	0,1	-
534	**534030.46**	**4150087.98**	Геодезический	0,1	-
535	**534029.73**	**4150056.78**	Геодезический	0,1	-
536	**534043.44**	**4150056.35**	Геодезический	0,1	-
537	**534043.57**	**4150069.88**	Геодезический	0,1	-
538	**534047.88**	**4150069.78**	Геодезический	0,1	-
539	**534047.96**	**4150073.51**	Геодезический	0,1	-
540	**534084.74**	**4150072.83**	Геодезический	0,1	-
541	**534084.74**	**4150067.80**	Геодезический	0,1	-
531	**534097.41**	**4150067.57**	Геодезический	0,1	-
3. Сведения о характерных точках части (частей) границы объекта					
Обозначение характерных точек части границы	Координаты, м		Метод определения координат характерной точки	Средняя квадратическая погрешность положения характерной точки (Mt), м	Описание обозначения точки на местности (при наличии)
	X	Y			
1	2	3	4	5	6
Часть № 1					
-	-	-	-	-	-

Раздел 4

План границ объекта

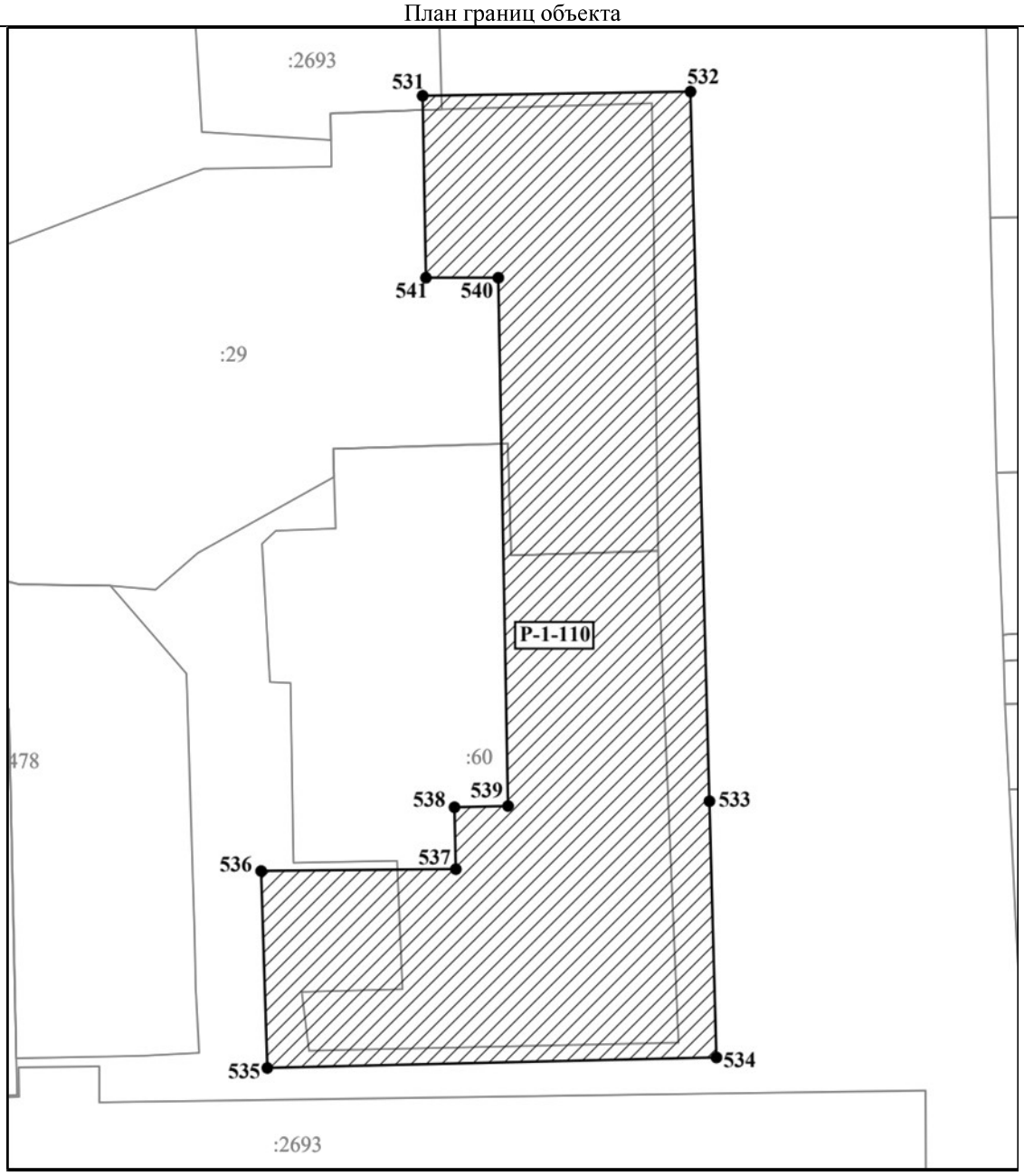

Масштаб 1:1000

Используемые условные знаки и обозначения:

- границы участка

●1 - обозначение характерной (поворотной) точки

Описание местоположения границ
Участок Р-1-111

(наименование объекта, местоположение границ которого описано (далее – объект)

Раздел 1

Сведения об объекте				
N п/п	Характеристики объекта	Описание характеристик		
1	2	3		
1	Местоположение объекта	Республика Бурятия, г. Улан-Удэ		
2	Площадь объекта +/- величина погрешности определения площади (Р +/- Дельта Р)	388 ± 7		
3	Иные характеристики объекта	Прохождение границы		Описание прохождения границы
		от точки	до точки	
		542	543	На северо-восток - 15,00 м;
		543	544	На юго-восток - 26,00 м;
		544	545	На юго-запад - 15,00 м;
		545	542	На северо-запад в исходную точку - 25,81 м.

Раздел 2

Сведения о местоположении границ объекта					
1. Система координат МСК-03 (местная), Зона № 4					
2. Сведения о характерных точках границ объекта					
Обозначение характерных точек границ	Координаты, м		Метод определения координат характерной точки	Средняя квадратическая погрешность положения характерной точки (Mt), м	Описание обозначения точки на местности (при наличии)
	X	Y			
1	2	3	4	5	6
542	**534055.61**	**4150038.42**	Геодезический	0,1	-
543	**534056.35**	**4150053.40**	Геодезический	0,1	-
544	**534030.36**	**4150054.09**	Геодезический	0,1	-
545	**534029.81**	**4150039.10**	Геодезический	0,1	-
542	**534055.61**	**4150038.42**	Геодезический	0,1	-
3. Сведения о характерных точках части (частей) границы объекта					
Обозначение характерных точек части границы	Координаты, м		Метод определения координат характерной точки	Средняя квадратическая погрешность положения характерной точки (Mt), м	Описание обозначения точки на местности (при наличии)
	X	Y			
1	2	3	4	5	6
Часть № 1					
-	-	-	-	-	-

Раздел 4

План границ объекта

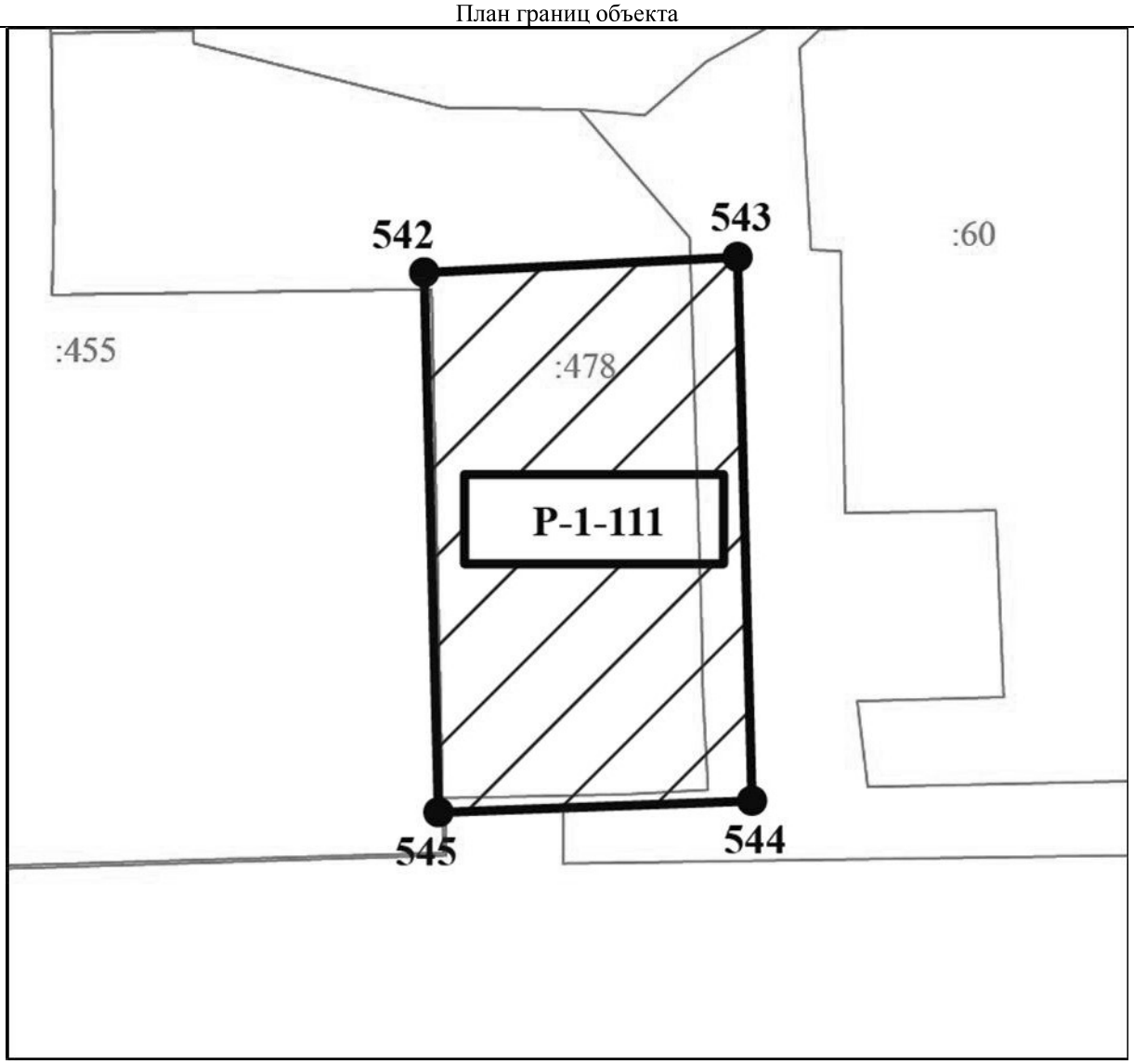

Масштаб 1:300

Используемые условные знаки и обозначения:

- границы участка

1 - обозначение характерной (поворотной) точки

Описание местоположения границ
Участок Р-1-112

(наименование объекта, местоположение границ которого описано (далее – объект)

Раздел 1

Сведения об объекте				
N п/п	Характеристики объекта	Описание характеристик		
1	2	3		
1	Местоположение объекта	Республика Бурятия, г. Улан-Удэ		
2	Площадь объекта +/- величина погрешности определения площади (Р +/- Дельта Р)	323 ± 6		
3	Иные характеристики объекта	Прохождение границы		Описание прохождения границы
		от точки	до точки	
		546	547	На северо-запад – 17,00 м;
		547	548	На северо-восток – 19,00 м;
		548	549	На юго-восток – 17,00 м;
		549	546	На юго-запад в исходную точку - 19,01 м.

Раздел 2

Сведения о местоположении границ объекта					
1. Система координат МСК-03 (местная), Зона № 4					
2. Сведения о характерных точках границ объекта					
Обозначение характерных точек границ	Координаты, м		Метод определения координат характерной точки	Средняя квадратическая погрешность положения характерной точки (Mt), м	Описание обозначения точки на местности (при наличии)
	X	Y			
1	2	3	4	5	6
546	**534025.61**	**4149932.33**	Геодезический	0,1	-
547	**534042.60**	**4149931.88**	Геодезический	0,1	-
548	**534043.12**	**4149950.87**	Геодезический	0,1	-
549	**534026.13**	**4149951.33**	Геодезический	0,1	-
546	**534025.61**	**4149932.33**	Геодезический	0,1	-
3. Сведения о характерных точках части (частей) границы объекта					
Обозначение характерных точек части границы	Координаты, м		Метод определения координат характерной точки	Средняя квадратическая погрешность положения характерной точки (Mt), м	Описание обозначения точки на местности (при наличии)
	X	Y			
1	2	3	4	5	6
Часть № 1					
-	-	-	-	-	-

Раздел 4

План границ объекта

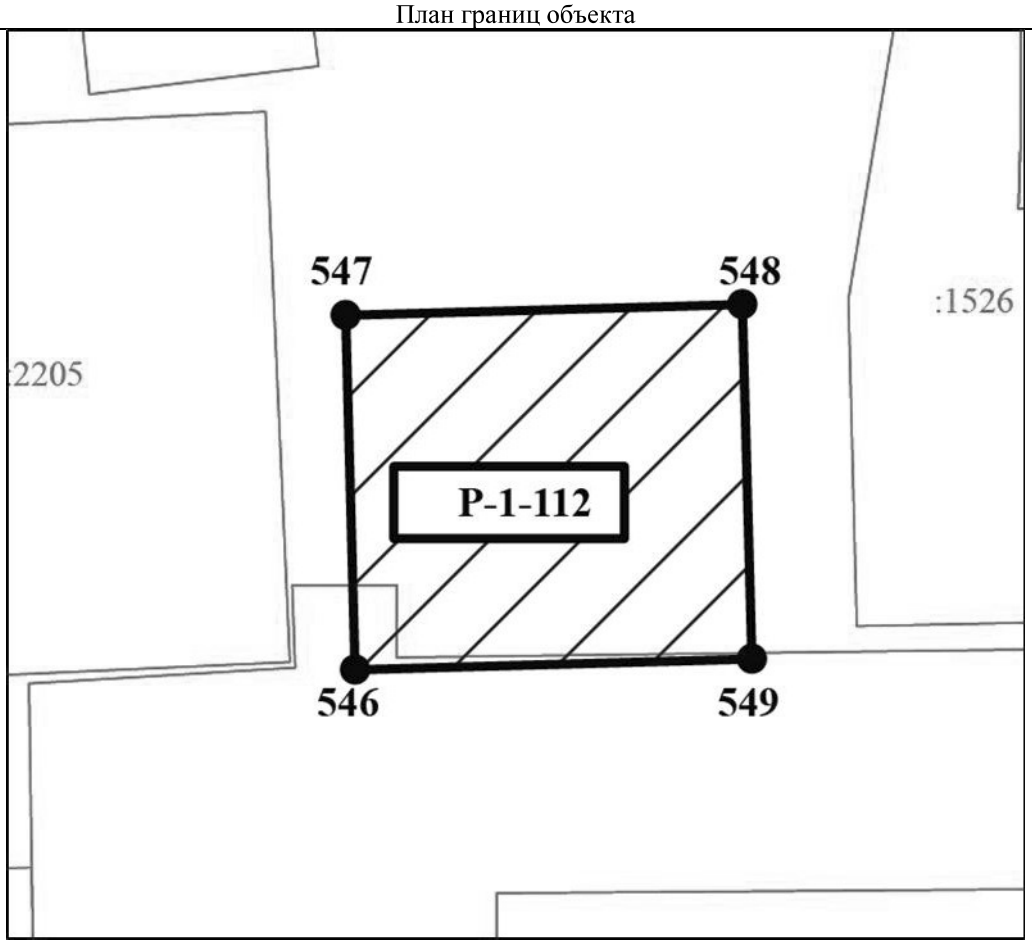

Масштаб 1:300

Используемые условные знаки и обозначения:

- границы участка

1 - обозначение характерной (поворотной) точки

Описание местоположения границ
Участок Р-1-113

(наименование объекта, местоположение границ которого описано (далее – объект)

Раздел 1

Сведения об объекте				
N п/п	Характеристики объекта	Описание характеристик		
1	2	3		
1	Местоположение объекта	Республика Бурятия, г. Улан-Удэ		
2	Площадь объекта +/- величина погрешности определения площади (Р +/- Дельта Р)	342 ± 6		
3	Иные характеристики объекта	Прохождение границы		Описание прохождения границы
		от точки	до точки	
		550	551	На северо-восток - 17,99 м;
		551	552	На юго-восток - 19,01 м;
		552	553	На юго-запад – 18,00 м;
		553	550	На северо-запад в исходную точку- 19,01 м.

Раздел 2

Сведения о местоположении границ объекта					
1. Система координат МСК-03 (местная), Зона № 4					
2. Сведения о характерных точках границ объекта					
Обозначение характерных точек границ	Координаты, м		Метод определения координат характерной точки	Средняя квадратическая погрешность положения характерной точки (Mt), м	Описание обозначения точки на местности (при наличии)
	X	Y			
1	2	3	4	5	6
550	**534043.32**	**4149906.61**	Геодезический	0,1	-
551	**534044.41**	**4149924.57**	Геодезический	0,1	-
552	**534025.44**	**4149925.77**	Геодезический	0,1	-
553	**534024.35**	**4149907.80**	Геодезический	0,1	-
550	**534043.32**	**4149906.61**	Геодезический	0,1	-
3. Сведения о характерных точках части (частей) границы объекта					
Обозначение характерных точек части границы	Координаты, м		Метод определения координат характерной точки	Средняя квадратическая погрешность положения характерной точки (Mt), м	Описание обозначения точки на местности (при наличии)
	X	Y			
1	2	3	4	5	6
Часть № 1					
-	-	-	-	-	-

Раздел 4

План границ объекта

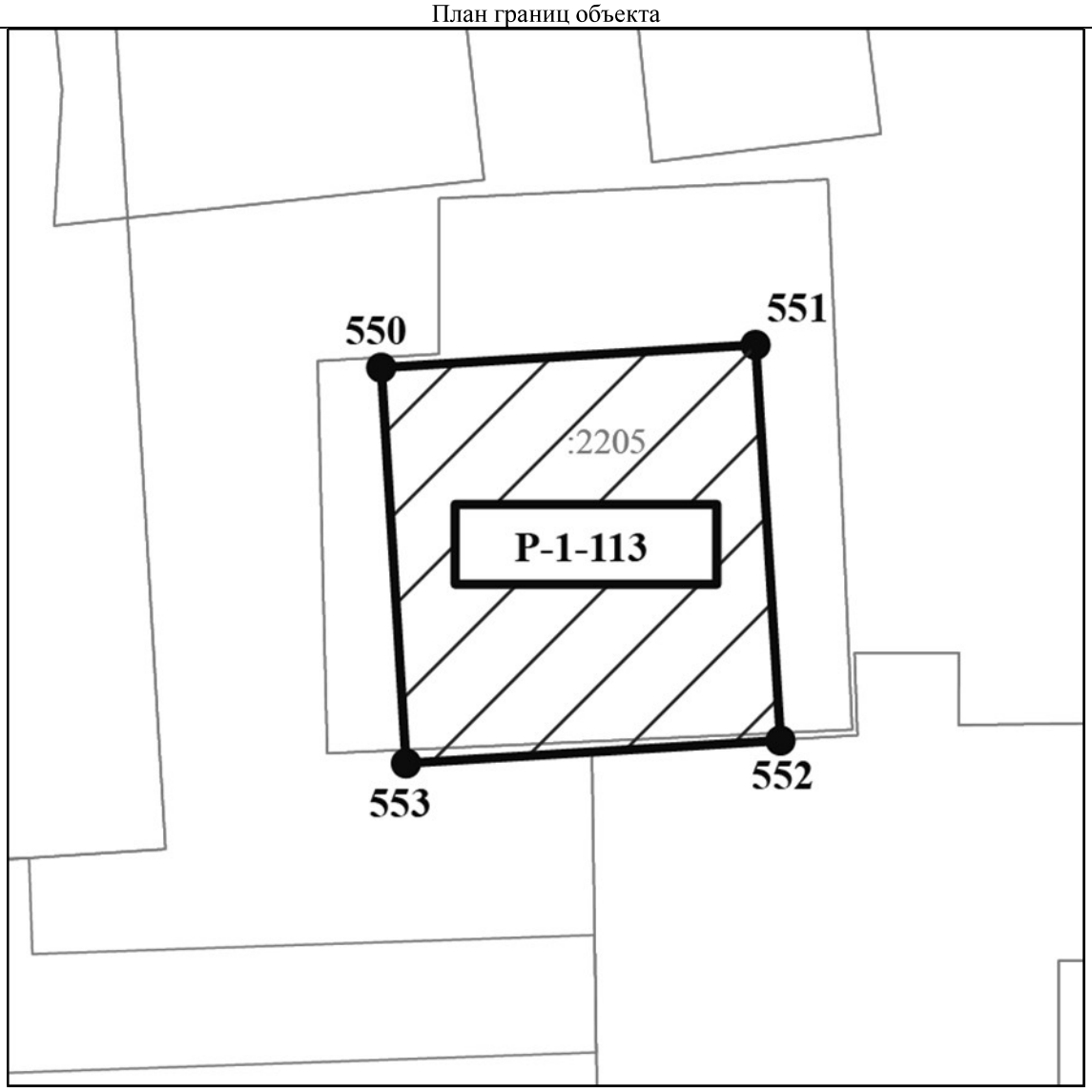

Масштаб 1:300

Используемые условные знаки и обозначения:

- границы участка

●1 - обозначение характерной (поворотной) точки

Описание местоположения границ
Участок Р-1-114

(наименование объекта, местоположение границ которого описано (далее – объект)

Раздел 1

Сведения об объекте				
N п/п	Характеристики объекта	Описание характеристик		
1	2	3		
1	Местоположение объекта	Республика Бурятия, г. Улан-Удэ		
2	Площадь объекта +/- величина погрешности определения площади (Р +/- Дельта Р)	146 ± 4		
3	Иные характеристики объекта	Прохождение границы		Описание прохождения границы
		от точки	до точки	
		554	555	На северо-восток - 12,08 м;
		555	556	На юго-восток - 12,24 м;
		556	557	На юго-запад - 11,80 м;
		557	554	На северо-запад в исходную точку- 12,25 м.

Раздел 2

Сведения о местоположении границ объекта					
1. Система координат МСК-03 (местная), Зона № 4					
2. Сведения о характерных точках границ объекта					
Обозначение характерных точек границ	Координаты, м		Метод определения координат характерной точки	Средняя квадратическая погрешность положения характерной точки (Mt), м	Описание обозначения точки на местности (при наличии)
	X	Y			
1	2	3	4	5	6
554	**534035.70**	**4149890.97**	Геодезический	0,1	-
555	**534036.47**	**4149903.03**	Геодезический	0,1	-
556	**534024.23**	**4149903.34**	Геодезический	0,1	-
557	**534023.46**	**4149891.57**	Геодезический	0,1	-
554	**534035.70**	**4149890.97**	Геодезический	0,1	-
3. Сведения о характерных точках части (частей) границы объекта					
Обозначение характерных точек части границы	Координаты, м		Метод определения координат характерной точки	Средняя квадратическая погрешность положения характерной точки (Mt), м	Описание обозначения точки на местности (при наличии)
	X	Y			
1	2	3	4	5	6
Часть № 1					
-	-	-	-	-	-

Раздел 4

План границ объекта

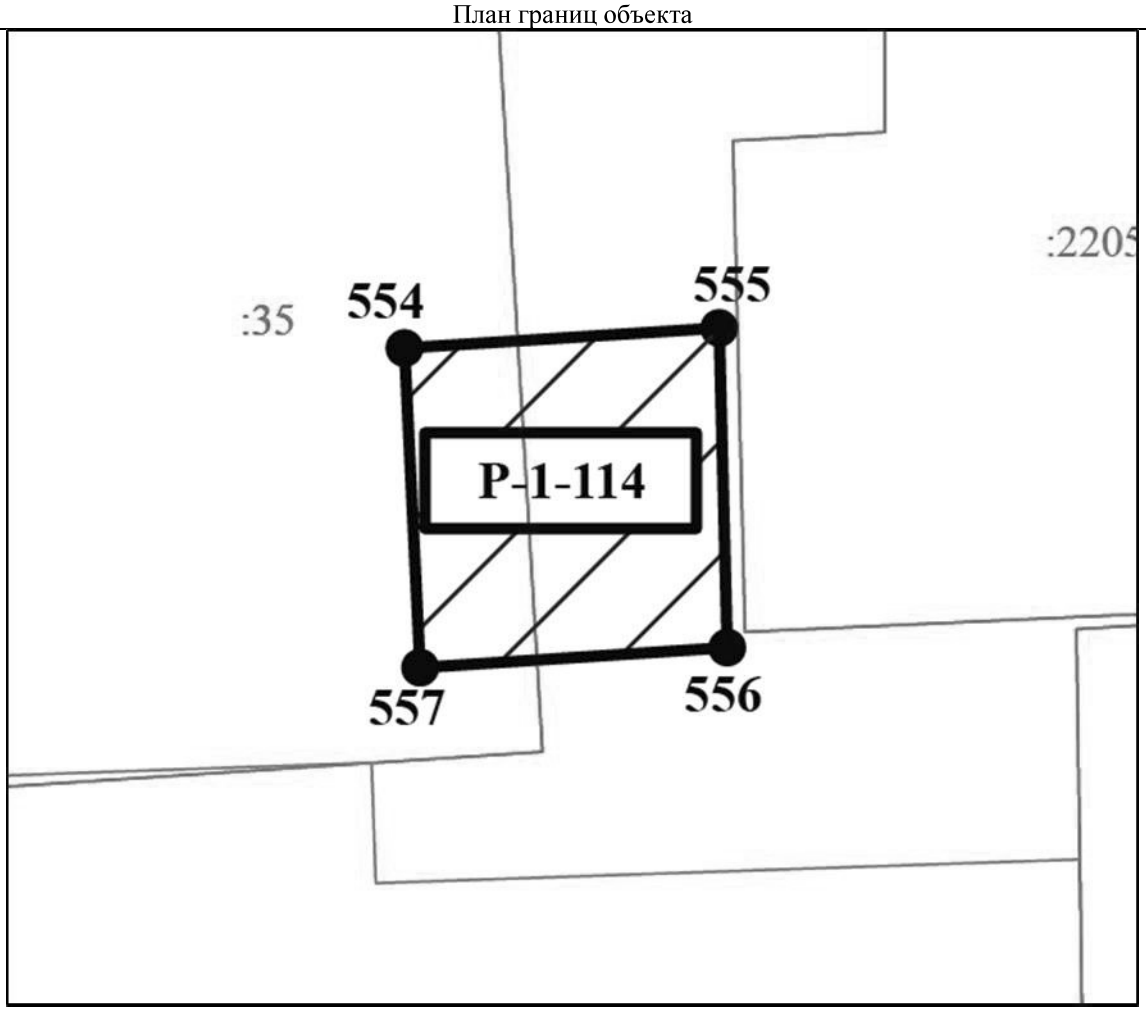

Масштаб 1:300

Используемые условные знаки и обозначения:

- границы участка

●1 - обозначение характерной (поворотной) точки

Описание местоположения границ
Участок Р-1-114

(наименование объекта, местоположение границ которого описано (далее – объект)

Раздел 1

Сведения об объекте				
N п/п	Характеристики объекта	Описание характеристик		
1	2	3		
1	Местоположение объекта	Республика Бурятия, г. Улан-Удэ		
2	Площадь объекта +/- величина погрешности определения площади (Р +/- Дельта Р)	196 ±5		
3	Иные характеристики объекта	Прохождение границы		Описание прохождения границы
		от точки	до точки	
		558	559	На северо-восток- 12,54 м;
		559	560	На юг- 15,62 м;
		560	561	На юго-запад- 12,27 м;
		561	558	На северо-запад в исходную точку- 15,95 м.

Раздел 2

Сведения о местоположении границ объекта					
1. Система координат МСК-03 (местная), Зона № 4					
2. Сведения о характерных точках границ объекта					
Обозначение характерных точек границ	Координаты, м		Метод определения координат характерной точки	Средняя квадратическая погрешность положения характерной точки (Mt), м	Описание обозначения точки на местности (при наличии)
	X	Y			
1	2	3	4	5	6
558	**534031.16**	**4149682.27**	Геодезический	0,1	-
559	**534031.51**	**4149694.81**	Геодезический	0,1	-
560	**534015.89**	**4149695.17**	Геодезический	0,1	-
561	**534015.22**	**4149682.92**	Геодезический	0,1	-
558	**534031.16**	**4149682.27**	Геодезический	0,1	-
3. Сведения о характерных точках части (частей) границы объекта					
Обозначение характерных точек части границы	Координаты, м		Метод определения координат характерной точки	Средняя квадратическая погрешность положения характерной точки (Mt), м	Описание обозначения точки на местности (при наличии)
	X	Y			
1	2	3	4	5	6
Часть № 1					
-	-	-	-	-	-

Раздел 4

План границ объекта

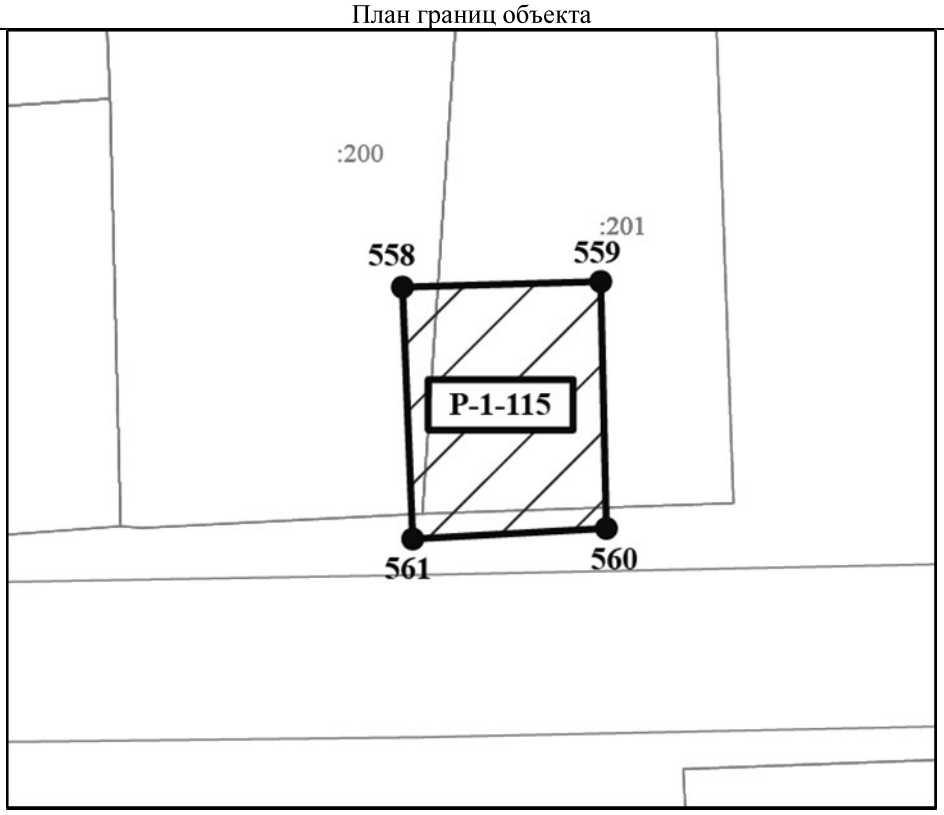

Масштаб 1:500

Используемые условные знаки и обозначения:

- границы участка

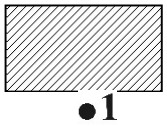

- обозначение характерной (поворотной) точки

Описание местоположения границ
Участок Р-1-116

(наименование объекта, местоположение границ которого описано (далее – объект)

Раздел 1

Сведения об объекте				
N п/п	Характеристики объекта	Описание характеристик		
1	2	3		
1	Местоположение объекта	Республика Бурятия, г. Улан-Удэ		
2	Площадь объекта +/- величина погрешности определения площади (Р +/- Дельта Р)	116± 4		
3	Иные характеристики объекта	Прохождение границы		Описание прохождения границы
		от точки	до точки	
		562	563	На северо-восток - 10,51 м;
		563	564	На юго-восток - 11,03 м;
		564	565	На юго-запад - 10,51 м;
		565	562	На северо-запад в исходную точку - 11,02 м.

Раздел 2

Сведения о местоположении границ объекта					
1. Система координат МСК-03 (местная), Зона № 4					
2. Сведения о характерных точках границ объекта					
Обозначение характерных точек границ	Координаты, м		Метод определения координат характерной точки	Средняя квадратическая погрешность положения характерной точки (Mt), м	Описание обозначения точки на местности (при наличии)
	X	Y			
1	2	3	4	5	6
562	**534106.32**	**4150316.53**	Геодезический	0,1	-
563	**534106.43**	**4150327.04**	Геодезический	0,1	-
564	**534095.40**	**4150327.32**	Геодезический	0,1	-
565	**534095.30**	**4150316.81**	Геодезический	0,1	-
562	**534106.32**	**4150316.53**	Геодезический	0,1	-
3. Сведения о характерных точках части (частей) границы объекта					
Обозначение характерных точек части границы	Координаты, м		Метод определения координат характерной точки	Средняя квадратическая погрешность положения характерной точки (Mt), м	Описание обозначения точки на местности (при наличии)
	X	Y			
1	2	3	4	5	6
Часть № 1					
-	-	-	-	-	-

Раздел 4

План границ объекта

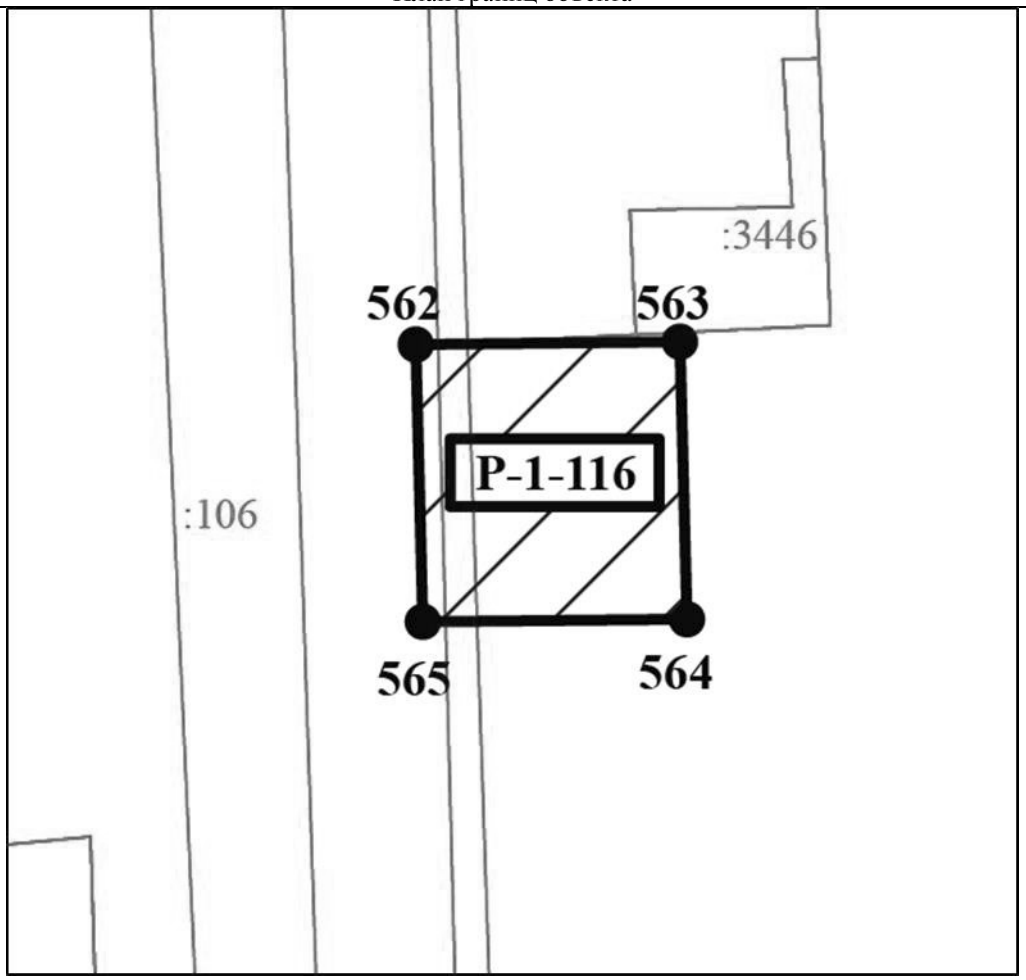

Масштаб 1:500

Используемые условные знаки и обозначения:

- границы участка

1 - обозначение характерной (поворотной) точки

Описание местоположения границ
Участок Р-1-117

(наименование объекта, местоположение границ которого описано (далее – объект)

Раздел 1

Сведения об объекте				
N п/п	Характеристики объекта	Описание характеристик		
1	2	3		
1	Местоположение объекта	Республика Бурятия, г. Улан-Удэ		
2	Площадь объекта +/- величина погрешности определения площади (Р +/- Дельта Р)	1922± 15		
3	Иные характеристики объекта	Прохождение границы		Описание прохождения границы
		от точки	до точки	
		566	567	На северо-восток - 21,51 м;
		567	568	На юго-восток - 28,88 м;
		568	569	На север - 27,98 м;
		569	570	На северо-восток – 22,00 м;
		570	571	На юго-восток - 32,11 м;
		571	572	На северо-восток - 1,32 м;
		572	573	На юго-восток - 27,40 м;
		573	574	На юго-запад - 20,41 м;
		574	575	На северо-запад - 27,14 м;
		575	576	На юго-запад - 3,23 м;
		576	577	На север - 2,94 м;
		577	578	На юго-запад - 21,48 м;
		578	566	На северо-запад в исходную точку- 30,51 м;

Раздел 2

Сведения о местоположении границ объекта					
1. Система координат МСК-03 (местная), Зона № 4					
2. Сведения о характерных точках границ объекта					
Обозначение характерных точек границ	Координаты, м		Метод определения координат характерной точки	Средняя квадратическая погрешность положения характерной точки (Mt), м	Описание обозначения точки на местности (при наличии)
	X	Y			
1	2	3	4	5	6
566	**534138.16**	**4150253.39**	Геодезический	0,1	-
567	**534139.43**	**4150274.86**	Геодезический	0,1	-
568	**534110.60**	**4150276.70**	Геодезический	0,1	-
569	**534138.58**	**4150276.57**	Геодезический	0,1	-
570	**534138.72**	**4150298.57**	Геодезический	0,1	-
571	**534106.61**	**4150298.76**	Геодезический	0,1	-
572	**534106.61**	**4150300.08**	Геодезический	0,1	-
573	**534079.24**	**4150301.31**	Геодезический	0,1	-
574	**534078.97**	**4150280.90**	Геодезический	0,1	-
575	**534106.09**	**4150279.95**	Геодезический	0,1	-
576	**534106.07**	**4150276.72**	Геодезический	0,1	-
577	**534109.01**	**4150276.71**	Геодезический	0,1	-
578	**534107.71**	**4150255.27**	Геодезический	0,1	-
566	**534138.16**	**4150253.39**	Геодезический	0,1	-
3. Сведения о характерных точках части (частей) границы объекта					
Обозначение характерных точек части границы	Координаты, м		Метод определения координат характерной точки	Средняя квадратическая погрешность положения характерной точки (Mt), м	Описание обозначения точки на местности (при наличии)
	X	Y			
1	2	3	4	5	6
Часть № 1					
-	-	-	-	-	-

Раздел 4

План границ объекта

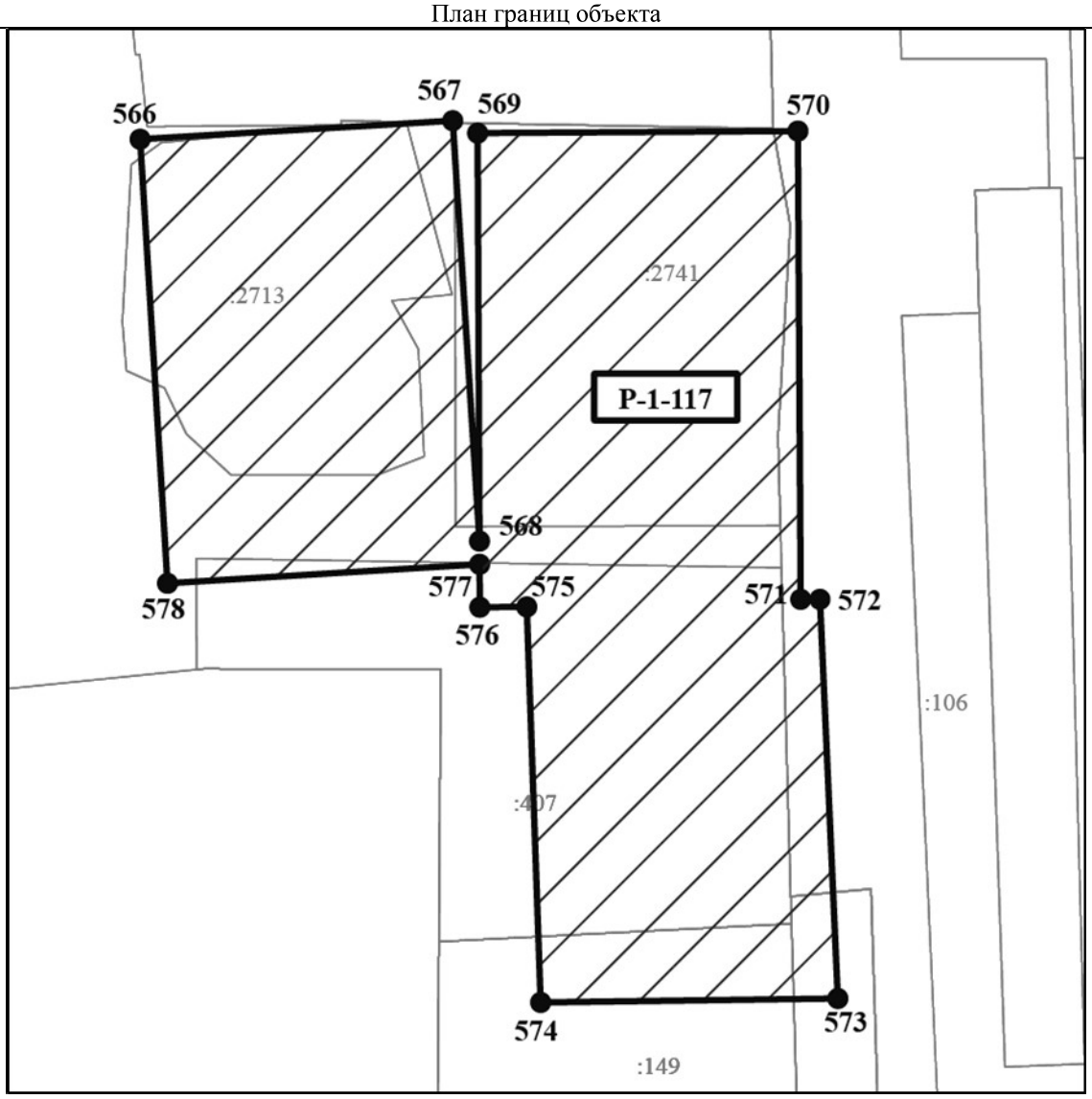

Масштаб 1:600

Используемые условные знаки и обозначения:

- границы участка

1 - обозначение характерной (поворотной) точки

Описание местоположения границ
Участок Р-1-118

(наименование объекта, местоположение границ которого описано (далее – объект)

Раздел 1

Сведения об объекте				
N п/п	Характеристики объекта	Описание характеристик		
1	2	3		
1	Местоположение объекта	Республика Бурятия, г. Улан-Удэ		
2	Площадь объекта +/- величина погрешности определения площади (Р +/- Дельта Р)	604 ± 9		
3	Иные характеристики объекта	Прохождение границы		Описание прохождения границы
		от точки	до точки	
		579	580	На северо-восток - 1,48 м;
		580	581	На северо-восток - 1,23 м;
		581	582	На северо-восток - 11,24 м;
		582	583	На юго-восток - 16,42 м;
		583	584	На юго-восток - 1,50 м;
		584	585	На юго-восток - 6,69 м;
		585	586	На юго-восток - 3,93 м;
		586	587	На юго-восток - 15,29 м;
		587	588	На юго-запад - 0,42 м;
		588	589	На юго-запад - 0,31 м;
		589	590	На юго-запад - 0,38 м;
		590	591	На юго-запад - 0,55 м;
		591	592	На юго-запад - 4,51 м;
		592	593	На юго-запад - 6,19 м;
		593	594	На северо-запад - 0,59 м;
		594	595	На северо-запад - 28,68 м;
		595	579	На северо-запад в исходную точку- 16,37 м.

Раздел 2

Сведения о местоположении границ объекта					
1. Система координат МСК-03 (местная), Зона № 4					
2. Сведения о характерных точках границ объекта					
Обозначение характерных точек границ	Координаты, м		Метод определения координат характерной точки	Средняя квадратическая погрешность положения характерной точки (Mt), м	Описание обозначения точки на местности (при наличии)
	X	Y			
1	2	3	4	5	6
579	**534105.16**	**4150105.17**	Геодезический	0,1	-
580	**534105.21**	**4150106.65**	Геодезический	0,1	-
581	**534105.32**	**4150107.88**	Геодезический	0,1	-
582	**534105.59**	**4150119.12**	Геодезический	0,1	-
583	**534089.17**	**4150119.38**	Геодезический	0,1	-
584	**534087.67**	**4150119.49**	Геодезический	0,1	-
585	**534080.98**	**4150119.68**	Геодезический	0,1	-
586	**534077.05**	**4150119.80**	Геодезический	0,1	-
587	**534061.77**	**4150120.35**	Геодезический	0,1	-
588	**534061.35**	**4150120.33**	Геодезический	0,1	-
589	**534061.10**	**4150120.15**	Геодезический	0,1	-
590	**534060.89**	**4150119.83**	Геодезический	0,1	-
591	**534060.72**	**4150119.31**	Геодезический	0,1	-
592	**534060.32**	**4150114.82**	Геодезический	0,1	-
593	**534060.21**	**4150108.63**	Геодезический	0,1	-
594	**534060.22**	**4150108.04**	Геодезический	0,1	-
595	**534088.79**	**4150105.50**	Геодезический	0,1	-
579	**534105.16**	**4150105.17**	Геодезический	0,1	-

3. Сведения о характерных точках части (частей) границы объекта					
Обозначение характерных точек части границы	Координаты, м		Метод определения координат характерной точки	Средняя квадратическая погрешность положения характерной точки (Mt), м	Описание обозначения точки на местности (при наличии)
	X	Y			
1	2	3	4	5	6
Часть № 1					
-	-	-	-	-	-

Раздел 4

План границ объекта

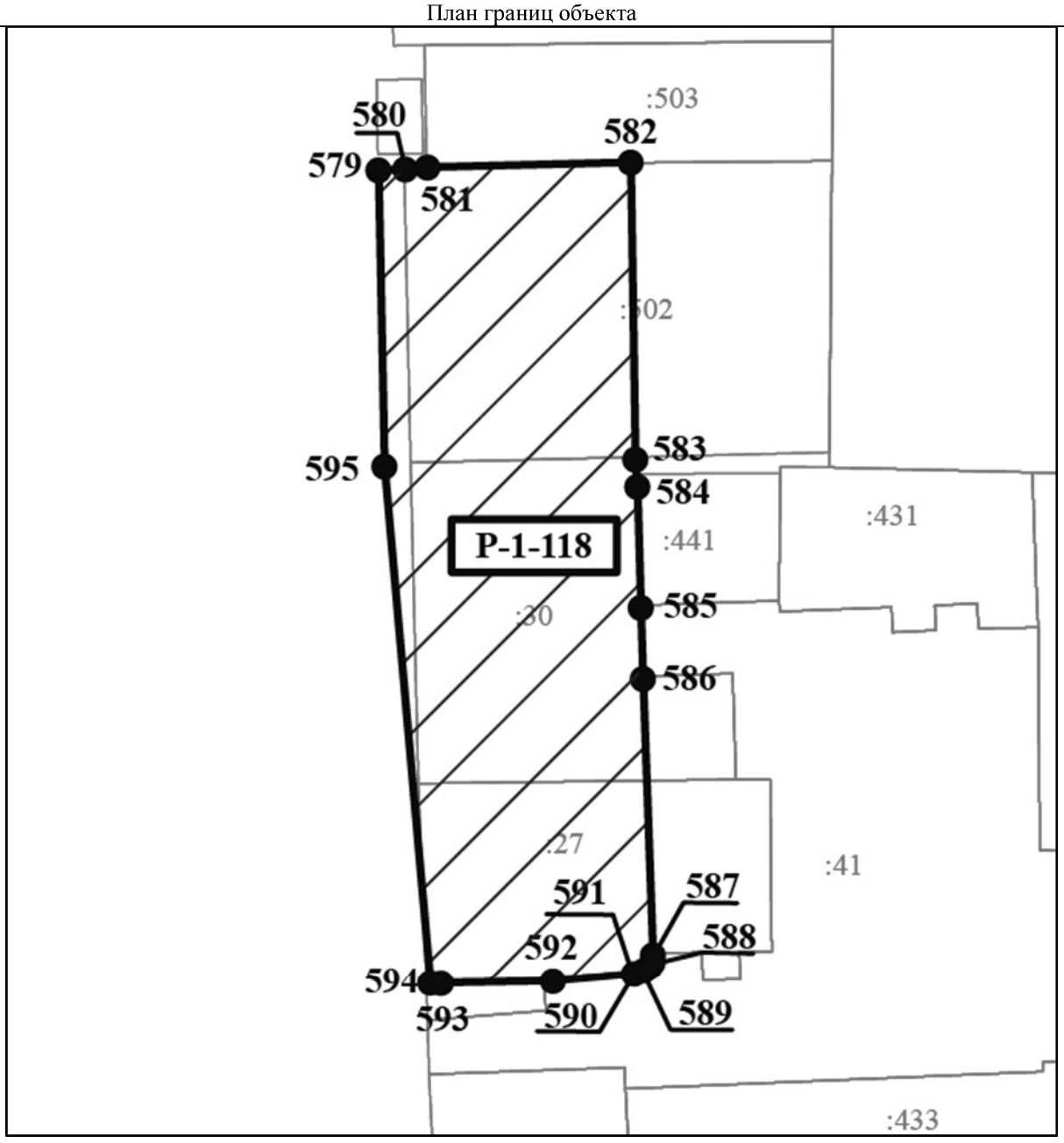

Масштаб 1:700

Используемые условные знаки и обозначения:

- границы участка

1 - обозначение характерной (поворотной) точки

Описание местоположения границ
Участок Р-1-119

(наименование объекта, местоположение границ которого описано (далее – объект)

Раздел 1

<table>
<tr><td colspan="5">Сведения об объекте</td></tr>
<tr><td>N п/п</td><td>Характеристики объекта</td><td colspan="3">Описание характеристик</td></tr>
<tr><td>1</td><td>2</td><td colspan="3">3</td></tr>
<tr><td>1</td><td>Местоположение объекта</td><td colspan="3">Республика Бурятия, г. Улан-Удэ</td></tr>
<tr><td>2</td><td>Площадь объекта +/- величина погрешности определения площади (Р +/- Дельта Р)</td><td colspan="3">726 ± 9</td></tr>
<tr><td rowspan="5">3</td><td rowspan="5">Иные характеристики объекта</td><td colspan="2">Прохождение границы</td><td rowspan="2">Описание прохождения границы</td></tr>
<tr><td>от точки</td><td>до точки</td></tr>
<tr><td>596</td><td>597</td><td>На северо-восток - 24,03 м;</td></tr>
<tr><td>597</td><td>598</td><td>На юго-восток - 30,30 м;</td></tr>
<tr><td>598</td><td>599</td><td>На юго-запад - 24,09 м;</td></tr>
<tr><td>599</td><td>596</td><td>На север в исходную точку- 30,02 м.</td></tr>
</table>

Раздел 2

<table>
<tr><td colspan="6">Сведения о местоположении границ объекта</td></tr>
<tr><td colspan="6">1. Система координат МСК-03 (местная), Зона № 4</td></tr>
<tr><td colspan="6">2. Сведения о характерных точках границ объекта</td></tr>
<tr><td rowspan="2">Обозначение характерных точек границ</td><td colspan="2">Координаты, м</td><td rowspan="2">Метод определения координат характерной точки</td><td rowspan="2">Средняя квадратическая погрешность положения характерной точки (Mt), м</td><td rowspan="2">Описание обозначения точки на местности (при наличии)</td></tr>
<tr><td>X</td><td>Y</td></tr>
<tr><td>1</td><td>2</td><td>3</td><td>4</td><td>5</td><td>6</td></tr>
<tr><td>596</td><td>534147.42</td><td>4150103.50</td><td>Геодезический</td><td>0,1</td><td>-</td></tr>
<tr><td>597</td><td>534147.76</td><td>4150127.53</td><td>Геодезический</td><td>0,1</td><td>-</td></tr>
<tr><td>598</td><td>534117.46</td><td>4150128.06</td><td>Геодезический</td><td>0,1</td><td>-</td></tr>
<tr><td>599</td><td>534117.40</td><td>4150103.97</td><td>Геодезический</td><td>0,1</td><td>-</td></tr>
<tr><td>596</td><td>534147.42</td><td>4150103.50</td><td>Геодезический</td><td>0,1</td><td>-</td></tr>
<tr><td colspan="6">3. Сведения о характерных точках части (частей) границы объекта</td></tr>
<tr><td rowspan="2">Обозначение характерных точек части границы</td><td colspan="2">Координаты, м</td><td rowspan="2">Метод определения координат характерной точки</td><td rowspan="2">Средняя квадратическая погрешность положения характерной точки (Mt), м</td><td rowspan="2">Описание обозначения точки на местности (при наличии)</td></tr>
<tr><td>X</td><td>Y</td></tr>
<tr><td>1</td><td>2</td><td>3</td><td>4</td><td>5</td><td>6</td></tr>
<tr><td>Часть № 1</td><td></td><td></td><td></td><td></td><td></td></tr>
<tr><td>-</td><td>-</td><td>-</td><td>-</td><td>-</td><td>-</td></tr>
</table>

Раздел 4

План границ объекта

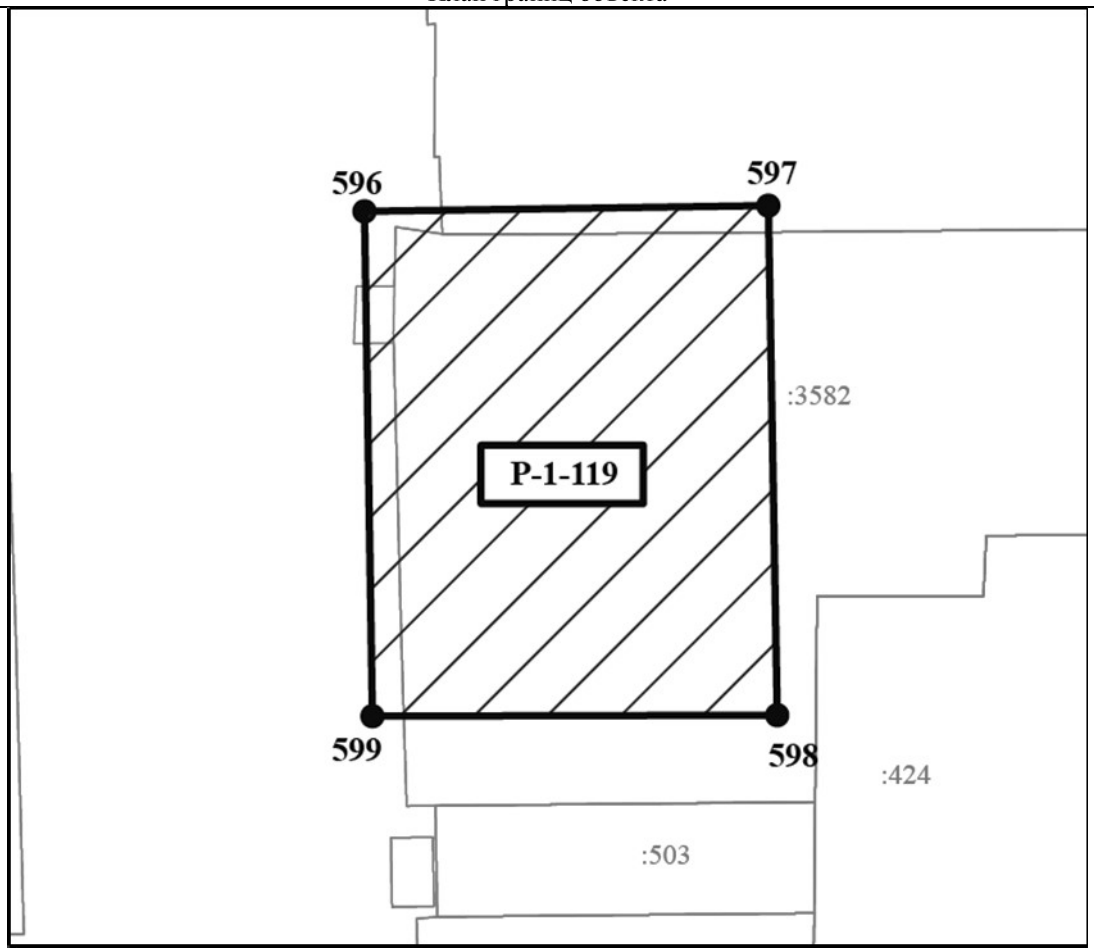

Масштаб 1:500

Используемые условные знаки и обозначения:

- границы участка

1 - обозначение характерной (поворотной) точки

Описание местоположения границ
Участок Р-1-120

(наименование объекта, местоположение границ которого описано (далее – объект)

Раздел 1

Сведения об объекте				
N п/п	Характеристики объекта	Описание характеристик		
1	2	3		
1	Местоположение объекта	Республика Бурятия, г. Улан-Удэ		
2	Площадь объекта +/- величина погрешности определения площади (Р +/- Дельта Р)	2 643 ± 18		
3	Иные характеристики объекта	Прохождение границы		Описание прохождения границы
		от точки	до точки	
		600	601	На северо-восток - 46,49 м;
		601	602	На юго-восток - 54,57 м;
		602	603	На юго-запад - 1,54 м;
		603	604	На юго-восток - 36,27 м;
		604	605	На запад - 1,13 м;
		605	606	На юго-запад - 14,60 м;
		606	607	На юго-запад - 2,59 м;
		607	608	На северо-запад - 2,84 м;
		608	609	На северо-запад - 1,18 м;
		609	610	На северо-запад - 28,51 м;
		610	611	На северо-запад - 7,32 м;
		611	612	На северо-восток - 0,46 м;
		612	613	На северо-восток - 13,92 м;
		613	614	На юго-запад - 17,18 м;
		614	615	На северо-запад - 36,56 м;
		615	616	На юго-запад - 19,75 м;
		616	600	На север в исходную точку- 17,95 м;

Раздел 2

Сведения о местоположении границ объекта					
1. Система координат МСК-03 (местная), Зона № 4					
2. Сведения о характерных точках границ объекта					
Обозначение характерных точек границ	Координаты, м		Метод определения координат характерной точки	Средняя квадратическая погрешность положения характерной точки (Mt), м	Описание обозначения точки на местности (при наличии)
	X	Y			
1	2	3	4	5	6
600	**534194.60**	**4150037.29**	Геодезический	0,1	-
601	**534195.12**	**4150083.78**	Геодезический	0,1	-
602	**534140.57**	**4150085.09**	Геодезический	0,1	-
603	**534140.55**	**4150083.55**	Геодезический	0,1	-
604	**534104.29**	**4150084.41**	Геодезический	0,1	-
605	**534104.29**	**4150083.28**	Геодезический	0,1	-
606	**534104.01**	**4150068.68**	Геодезический	0,1	-
607	**534103.96**	**4150066.09**	Геодезический	0,1	-
608	**534104.25**	**4150063.26**	Геодезический	0,1	-
609	**534104.35**	**4150062.08**	Геодезический	0,1	-
610	**534132.84**	**4150061.14**	Геодезический	0,1	-
611	**534140.15**	**4150060.83**	Геодезический	0,1	-
612	**534140.16**	**4150061.29**	Геодезический	0,1	-
613	**534140.46**	**4150075.21**	Геодезический	0,1	-
614	**534140.27**	**4150058.03**	Геодезический	0,1	-
615	**534176.82**	**4150057.21**	Геодезический	0,1	-
616	**534176.65**	**4150037.46**	Геодезический	0,1	-
600	**534194.60**	**4150037.29**	Геодезический	0,1	-

3. Сведения о характерных точках части (частей) границы объекта					
Обозначение характерных точек части границы	Координаты, м		Метод определения координат характерной точки	Средняя квадратическая погрешность положения характерной точки (Mt), м	Описание обозначения точки на местности (при наличии)
	X	Y			
1	2	3	4	5	6
Часть № 1					
-	-	-	-	-	-

Раздел 4

План границ объекта

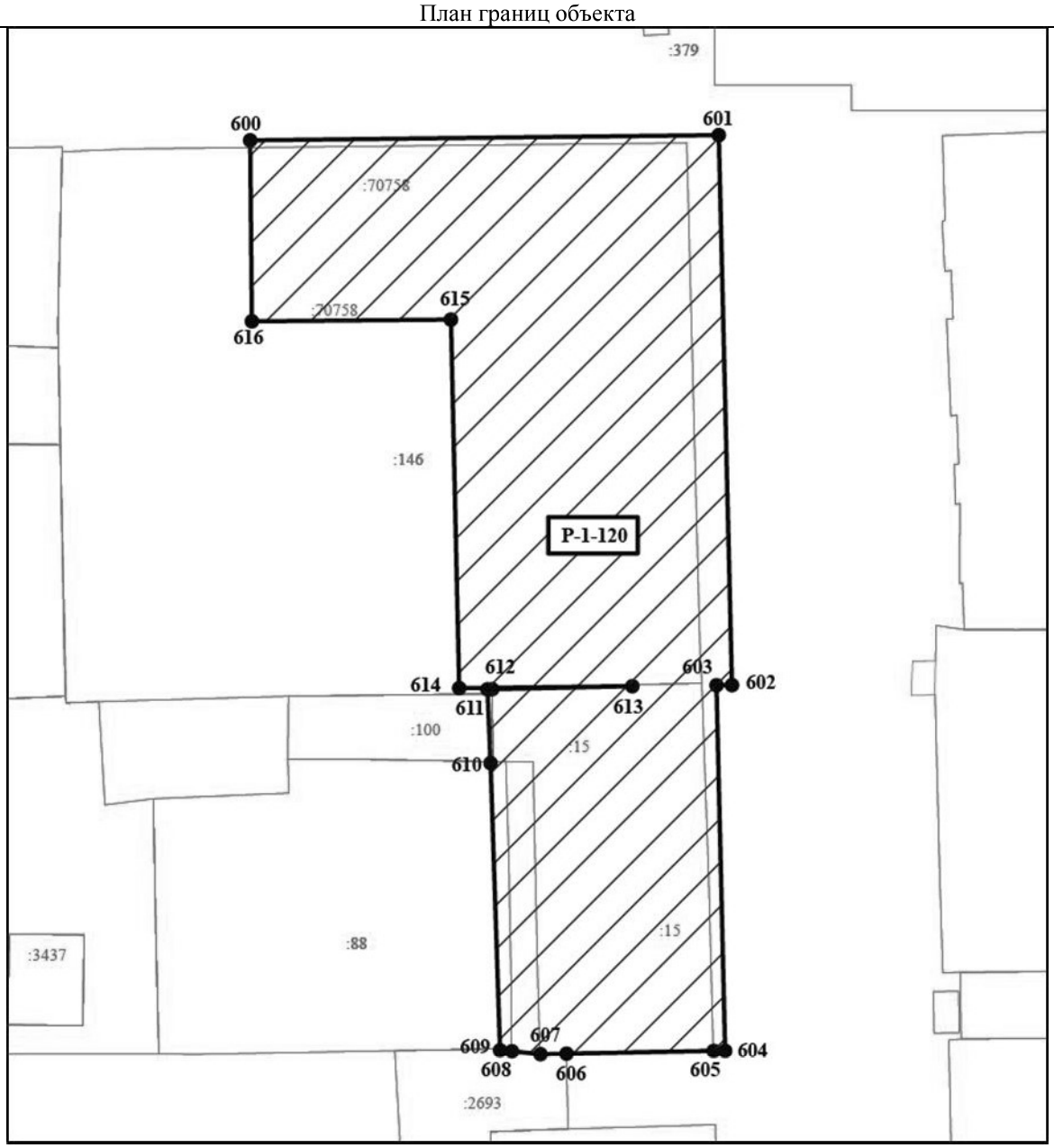

Масштаб 1:700

Используемые условные знаки и обозначения:

- границы участка

1 - обозначение характерной (поворотной) точки

Описание местоположения границ
Участок Р-1-121

(наименование объекта, местоположение границ которого описано (далее – объект)

Раздел 1

Сведения об объекте				
N п/п	Характеристики объекта	Описание характеристик		
1	2	3		
1	Местоположение объекта	Республика Бурятия, г. Улан-Удэ		
2	Площадь объекта +/- величина погрешности определения площади (Р +/- Дельта Р)	46 ± 2		
3	Иные характеристики объекта	Прохождение границы		Описание прохождения границы
		от точки	до точки	
		617	618	На юго-восток - 6,05 м;
		618	619	На юго-запад - 7,60 м;
		619	620	На северо-запад - 6,01 м;
		620	617	На север в исходную точку - 7,59 м.

Раздел 2

Сведения о местоположении границ объекта					
1. Система координат МСК-03 (местная), Зона № 4					
2. Сведения о характерных точках границ объекта					
Обозначение характерных точек границ	Координаты, м		Метод определения координат характерной точки	Средняя квадратическая погрешность положения характерной точки (Mt), м	Описание обозначения точки на местности (при наличии)
	X	Y			
1	2	3	4	5	6
617	**534115.08**	**4150014.13**	Геодезический	0,1	-
618	**534115.00**	**4150020.18**	Геодезический	0,1	-
619	**534107.40**	**4150020.03**	Геодезический	0,1	-
620	**534107.49**	**4150014.02**	Геодезический	0,1	-
617	**534115.08**	**4150014.13**	Геодезический	0,1	-
3. Сведения о характерных точках части (частей) границы объекта					
Обозначение характерных точек части границы	Координаты, м		Метод определения координат характерной точки	Средняя квадратическая погрешность положения характерной точки (Mt), м	Описание обозначения точки на местности (при наличии)
	X	Y			
1	2	3	4	5	6
Часть № 1					
-	-	-	-	-	-

Раздел 4

План границ объекта

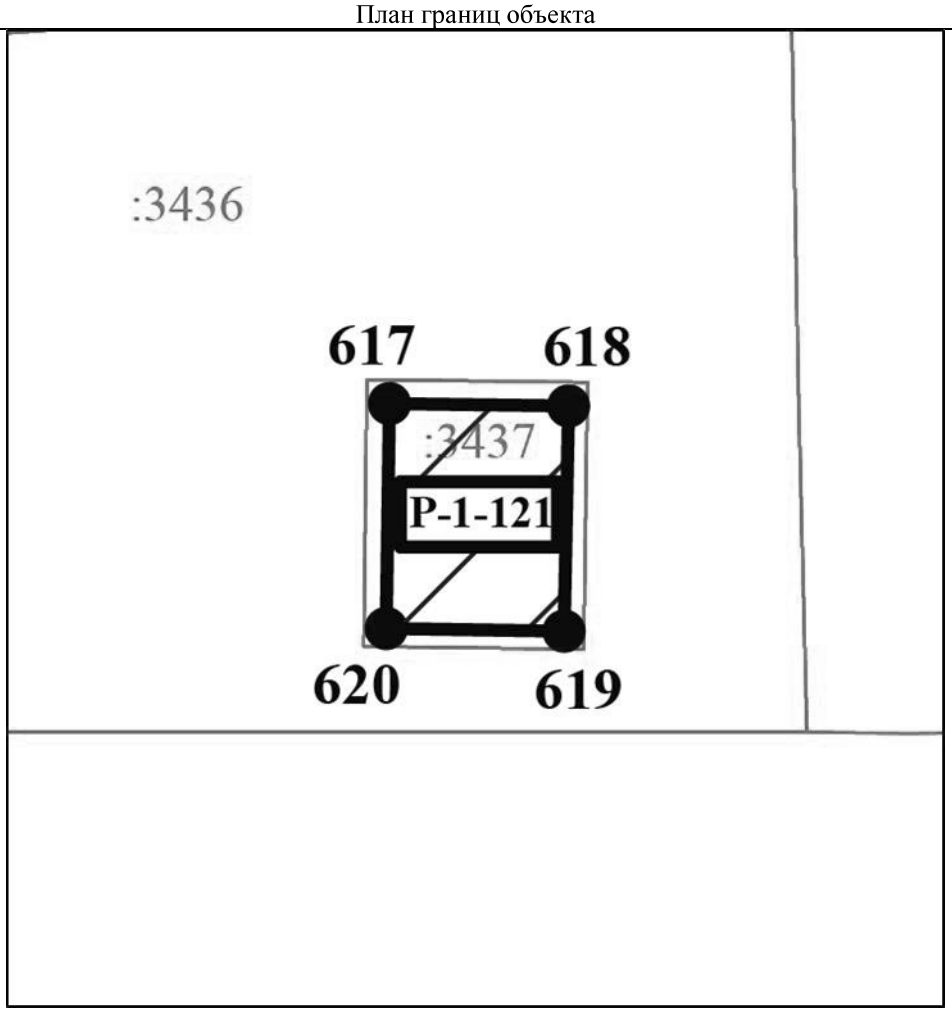

Масштаб 1:300

Используемые условные знаки и обозначения:

- границы участка

●1 - обозначение характерной (поворотной) точки

Описание местоположения границ
Участок Р-1-122

(наименование объекта, местоположение границ которого описано (далее – объект)

Раздел 1

Сведения об объекте				
N п/п	Характеристики объекта	Описание характеристик		
1	2	3		
1	Местоположение объекта	Республика Бурятия, г. Улан-Удэ		
2	Площадь объекта +/- величина погрешности определения площади (Р +/- Дельта Р)	431 ± 7		
3	Иные характеристики объекта	Прохождение границы		Описание прохождения границы
		от точки	до точки	
		621	622	На северо-восток - 21,16 м;
		622	623	На юго-восток - 19,96 м;
		623	624	На юго-запад - 21,40 м;
		624	621	На северо-запад в исходную точку - 20,51 м.

Раздел 2

Сведения о местоположении границ объекта					
1. Система координат МСК-03 (местная), Зона № 4					
2. Сведения о характерных точках границ объекта					
Обозначение характерных точек границ	Координаты, м		Метод определения координат характерной точки	Средняя квадратическая погрешность положения характерной точки (Mt), м	Описание обозначения точки на местности (при наличии)
	X	Y			
1	2	3	4	5	6
621	**534117.34**	**4149882.58**	Геодезический	0,1	-
622	**534119.44**	**4149903.64**	Геодезический	0,1	-
623	**534099.58**	**4149905.67**	Геодезический	0,1	-
624	**534096.91**	**4149884.44**	Геодезический	0,1	-
621	**534117.34**	**4149882.58**	Геодезический	0,1	-
3. Сведения о характерных точках части (частей) границы объекта					
Обозначение характерных точек части границы	Координаты, м		Метод определения координат характерной точки	Средняя квадратическая погрешность положения характерной точки (Mt), м	Описание обозначения точки на местности (при наличии)
	X	Y			
1	2	3	4	5	6
Часть № 1					
-	-	-	-	-	-

Раздел 4

План границ объекта

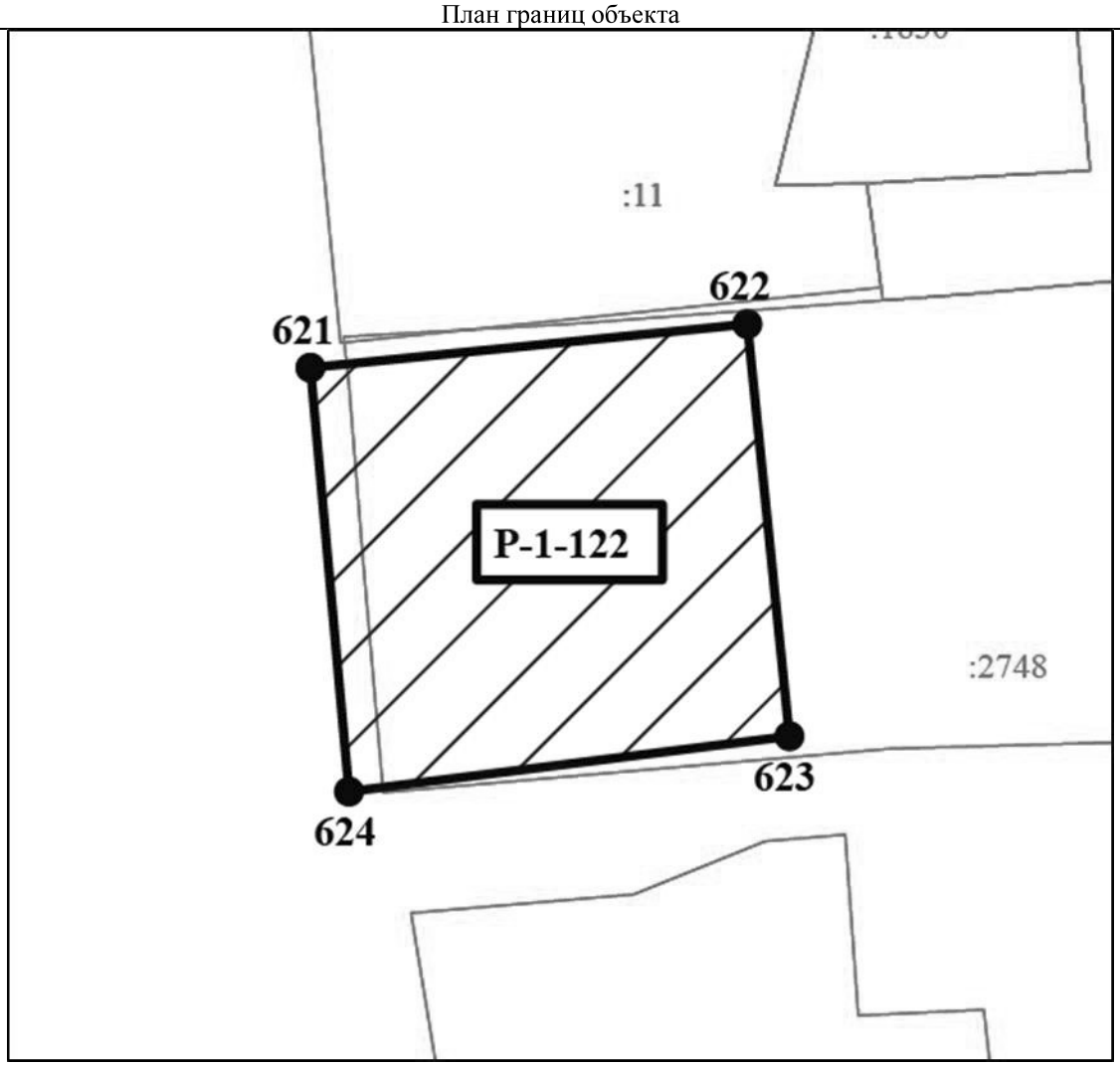

Масштаб 1:500

Используемые условные знаки и обозначения:

- границы участка

●1 - обозначение характерной (поворотной) точки

Описание местоположения границ
Участок Р-1-123

(наименование объекта, местоположение границ которого описано (далее – объект)

Раздел 1

Сведения об объекте				
N п/п	Характеристики объекта	Описание характеристик		
1	2	3		
1	Местоположение объекта	Республика Бурятия, г. Улан-Удэ		
2	Площадь объекта +/- величина погрешности определения площади (Р +/- Дельта Р)	187 ± 5		
3	Иные характеристики объекта	Прохождение границы		Описание прохождения границы
		от точки	до точки	
		625	626	На северо-запад - 14,12 м;
		626	627	На северо-восток - 13,05 м;
		627	628	На юго-восток - 14,30 м;
		628	625	На юго-запад в исходную точку - 13,30 м.

Раздел 2

Сведения о местоположении границ объекта					
1. Система координат МСК-03 (местная), Зона № 4					
2. Сведения о характерных точках границ объекта					
Обозначение характерных точек границ	Координаты, м		Метод определения координат характерной точки	Средняя квадратическая погрешность положения характерной точки (Mt), м	Описание обозначения точки на местности (при наличии)
	X	Y			
1	2	3	4	5	6
625	**534072.81**	**4149852.57**	Геодезический	0,1	-
626	**534086.87**	**4149851.25**	Геодезический	0,1	-
627	**534088.28**	**4149864.22**	Геодезический	0,1	-
628	**534074.07**	**4149865.81**	Геодезический	0,1	-
625	**534072.81**	**4149852.57**	Геодезический	0,1	-
3. Сведения о характерных точках части (частей) границы объекта					
Обозначение характерных точек части границы	Координаты, м		Метод определения координат характерной точки	Средняя квадратическая погрешность положения характерной точки (Mt), м	Описание обозначения точки на местности (при наличии)
	X	Y			
1	2	3	4	5	6
Часть № 1					
-	-	-	-	-	-

Раздел 4

План границ объекта

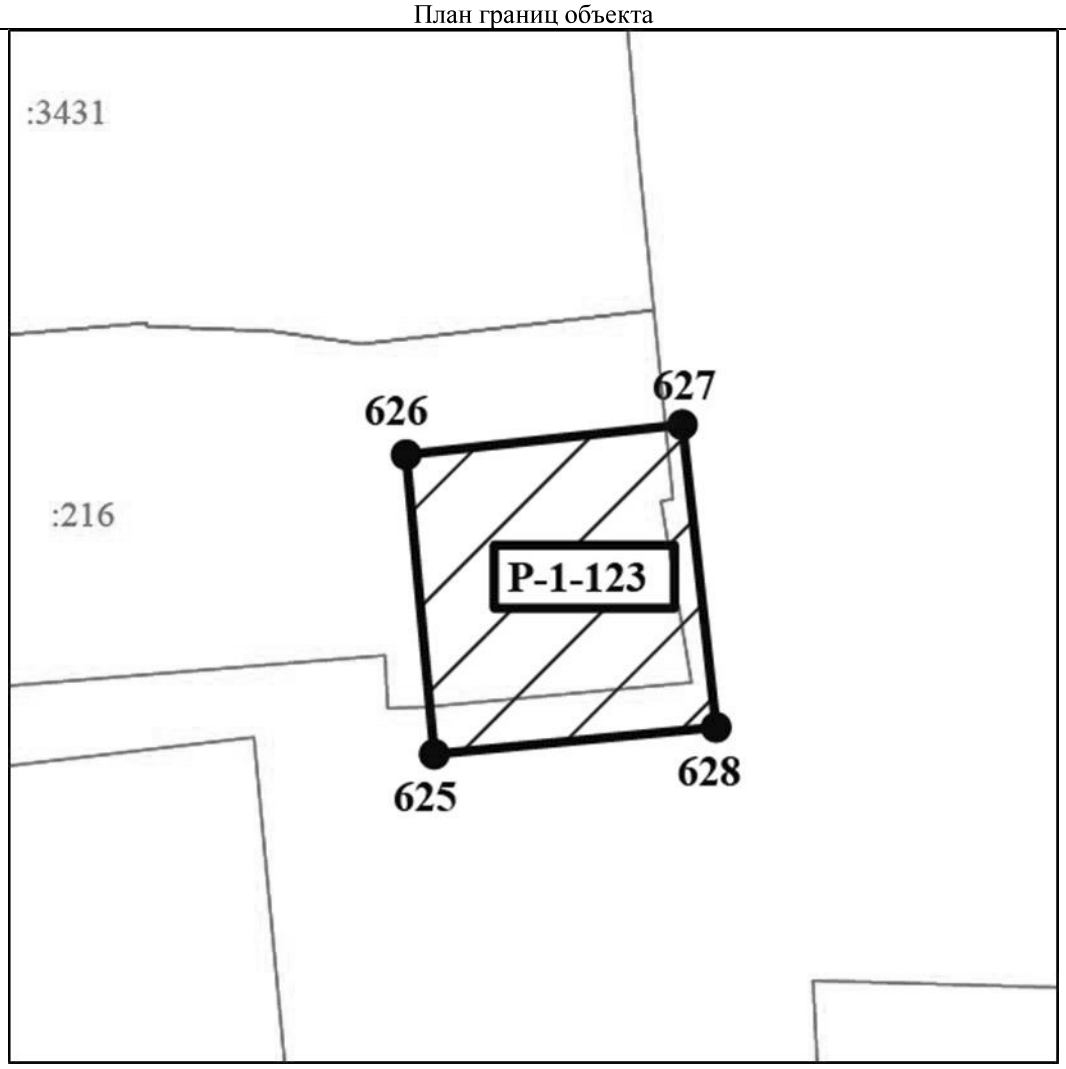

Масштаб 1:300

Используемые условные знаки и обозначения:

- границы участка

1 - обозначение характерной (поворотной) точки

Описание местоположения границ
Участок Р-1-124

(наименование объекта, местоположение границ которого описано (далее – объект)

Раздел 1

Сведения об объекте				
N п/п	Характеристики объекта	Описание характеристик		
1	2	3		
1	Местоположение объекта	Республика Бурятия, г. Улан-Удэ		
2	Площадь объекта +/- величина погрешности определения площади (Р +/- Дельта Р)	1 046 ± 11		
3	Иные характеристики объекта	Прохождение границы		Описание прохождения границы
		от точки	до точки	
		629	630	На северо-восток - 15,51 м;
		630	631	На юго-восток - 0,39 м;
		631	632	На северо-восток - 14,12 м;
		632	633	На северо-восток - 19,01 м;
		633	634	На юго-восток – 18,00 м;
		634	635	На юго-запад - 18,99 м;
		635	636	На север - 0,09 м;
		636	637	На юго-запад - 2,03 м;
		637	638	На юго-восток - 10,04 м;
		638	639	На северо-запад - 3,63 м;
		639	640	На юго-запад - 7,41 м;
		640	641	На северо-запад - 10,05 м;
		641	642	На юго-запад - 0,82 м;
		642	643	На юго-восток - 3,54 м;
		643	644	На юго-запад - 15,50 м;
		644	629	На северо-запад в исходную точку - 21,99 м.

Раздел 2

Сведения о местоположении границ объекта					
1. Система координат МСК-03 (местная), Зона № 4					
2. Сведения о характерных точках границ объекта					
Обозначение характерных точек границ	Координаты, м		Метод определения координат характерной точки	Средняя квадратическая погрешность положения характерной точки (Mt), м	Описание обозначения точки на местности (при наличии)
	X	Y			
1	2	3	4	5	6
629	**534197.90**	**4150201.06**	Геодезический	0,1	-
630	**534198.44**	**4150216.56**	Геодезический	0,1	-
631	**534198.05**	**4150216.57**	Геодезический	0,1	-
632	**534198.47**	**4150230.68**	Геодезический	0,1	-
633	**534199.02**	**4150249.68**	Геодезический	0,1	-
634	**534181.02**	**4150249.93**	Геодезический	0,1	-
635	**534180.38**	**4150230.95**	Геодезический	0,1	-
636	**534180.47**	**4150230.95**	Геодезический	0,1	-
637	**534180.40**	**4150228.92**	Геодезический	0,1	-
638	**534170.37**	**4150229.28**	Геодезический	0,1	-
639	**534170.39**	**4150225.65**	Геодезический	0,1	-
640	**534169.98**	**4150218.25**	Геодезический	0,1	-
641	**534180.02**	**4150217.90**	Геодезический	0,1	-
642	**534180.00**	**4150217.08**	Геодезический	0,1	-
643	**534176.46**	**4150217.18**	Геодезический	0,1	-
644	**534175.92**	**4150201.69**	Геодезический	0,1	-
629	**534197.90**	**4150201.06**	Геодезический	0,1	-
3. Сведения о характерных точках части (частей) границы объекта					
	Координаты, м				

Обозначение характерных точек части границы	X	Y	Метод определения координат характерной точки	Средняя квадратическая погрешность положения характерной точки (Mt), м	Описание обозначения точки на местности (при наличии)
1	2	3	4	5	6
Часть № 1					
-	-	-	-	-	-

Раздел 4

План границ объекта

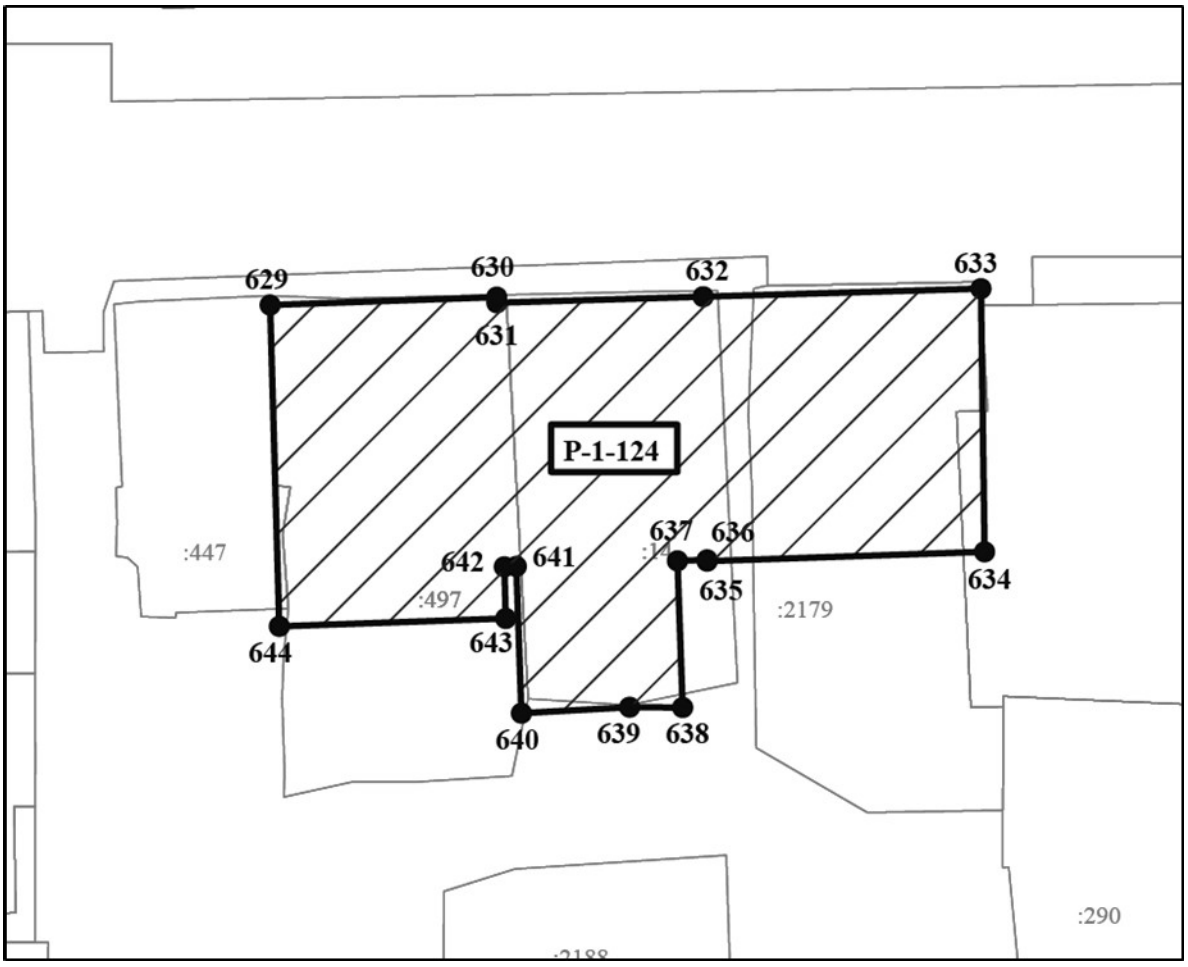

Масштаб 1:600

Используемые условные знаки и обозначения:

- границы участка

●1 - обозначение характерной (поворотной) точки

Описание местоположения границ
Участок Р-1-125

(наименование объекта, местоположение границ которого описано (далее – объект)

Раздел 1

Сведения об объекте				
N п/п	Характеристики объекта	Описание характеристик		
1	2	3		
1	Местоположение объекта	Республика Бурятия, г. Улан-Удэ		
2	Площадь объекта +/- величина погрешности определения площади (Р +/- Дельта Р)	194 ± 5		
3	Иные характеристики объекта	Прохождение границы		Описание прохождения границы
		от точки	до точки	
		645	646	На северо-восток - 12,51 м;
		646	647	На юго-восток - 15,59 м;
		647	648	На юго-запад - 12,49 м;
		648	645	На северо-запад в исходную точку - 15,50 м.

Раздел 2

Сведения о местоположении границ объекта					
1. Система координат МСК-03 (местная), Зона № 4					
2. Сведения о характерных точках границ объекта					
Обозначение характерных точек границ	Координаты, м		Метод определения координат характерной точки	Средняя квадратическая погрешность положения характерной точки (Mt), м	Описание обозначения точки на местности (при наличии)
	X	Y			
1	2	3	4	5	6
645	**534197.50**	**4150187.54**	Геодезический	0,1	-
646	**534197.86**	**4150200.04**	Геодезический	0,1	-
647	**534182.28**	**4150200.56**	Геодезический	0,1	-
648	**534182.01**	**4150188.07**	Геодезический	0,1	-
645	**534197.50**	**4150187.54**	Геодезический	0,1	-
3. Сведения о характерных точках части (частей) границы объекта					
Обозначение характерных точек части границы	Координаты, м		Метод определения координат характерной точки	Средняя квадратическая погрешность положения характерной точки (Mt), м	Описание обозначения точки на местности (при наличии)
	X	Y			
1	2	3	4	5	6
Часть № 1					
-	-	-	-	-	-

Раздел 4

План границ объекта

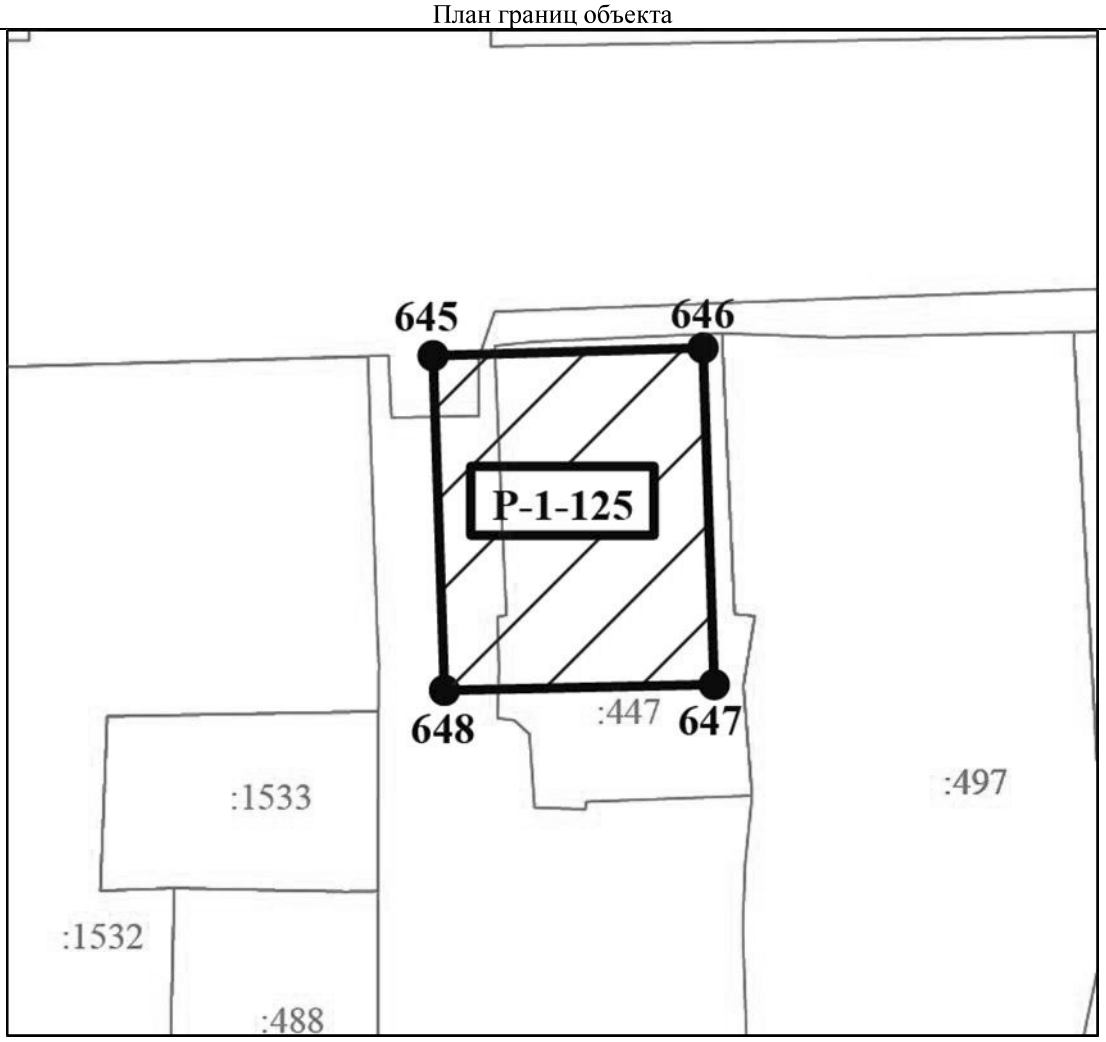

Масштаб 1:400

Используемые условные знаки и обозначения:

- границы участка

1 - обозначение характерной (поворотной) точки

Описание местоположения границ
Участок Р-1-126

(наименование объекта, местоположение границ которого описано (далее – объект)

Раздел 1

Сведения об объекте				
N п/п	Характеристики объекта	Описание характеристик		
1	2	3		
1	Местоположение объекта	Республика Бурятия, г. Улан-Удэ		
2	Площадь объекта +/- величина погрешности определения площади (Р +/- Дельта Р)	109 ± 4		
3	Иные характеристики объекта	Прохождение границы		Описание прохождения границы
		от точки	до точки	
		649	650	На северо-запад - 9,92 м;
		650	651	На северо-восток - 11,04 м;
		651	652	На юго-восток - 9,92 м;
		652	649	На юго-запад в исходную точку - 11,03 м.

Раздел 2

Сведения о местоположении границ объекта					
1. Система координат МСК-03 (местная), Зона № 4					
2. Сведения о характерных точках границ объекта					
Обозначение характерных точек границ	Координаты, м		Метод определения координат характерной точки	Средняя квадратическая погрешность положения характерной точки (Mt), м	Описание обозначения точки на местности (при наличии)
	X	Y			
1	2	3	4	5	6
649	**534120.53**	**4149850.93**	Геодезический	0,1	-
650	**534130.40**	**4149849.95**	Геодезический	0,1	-
651	**534131.49**	**4149860.94**	Геодезический	0,1	-
652	**534121.62**	**4149861.91**	Геодезический	0,1	-
649	**534120.53**	**4149850.93**	Геодезический	0,1	-
3. Сведения о характерных точках части (частей) границы объекта					
Обозначение характерных точек части границы	Координаты, м		Метод определения координат характерной точки	Средняя квадратическая погрешность положения характерной точки (Mt), м	Описание обозначения точки на местности (при наличии)
	X	Y			
1	2	3	4	5	6
Часть № 1					
-	-	-	-	-	-

Раздел 4

План границ объекта

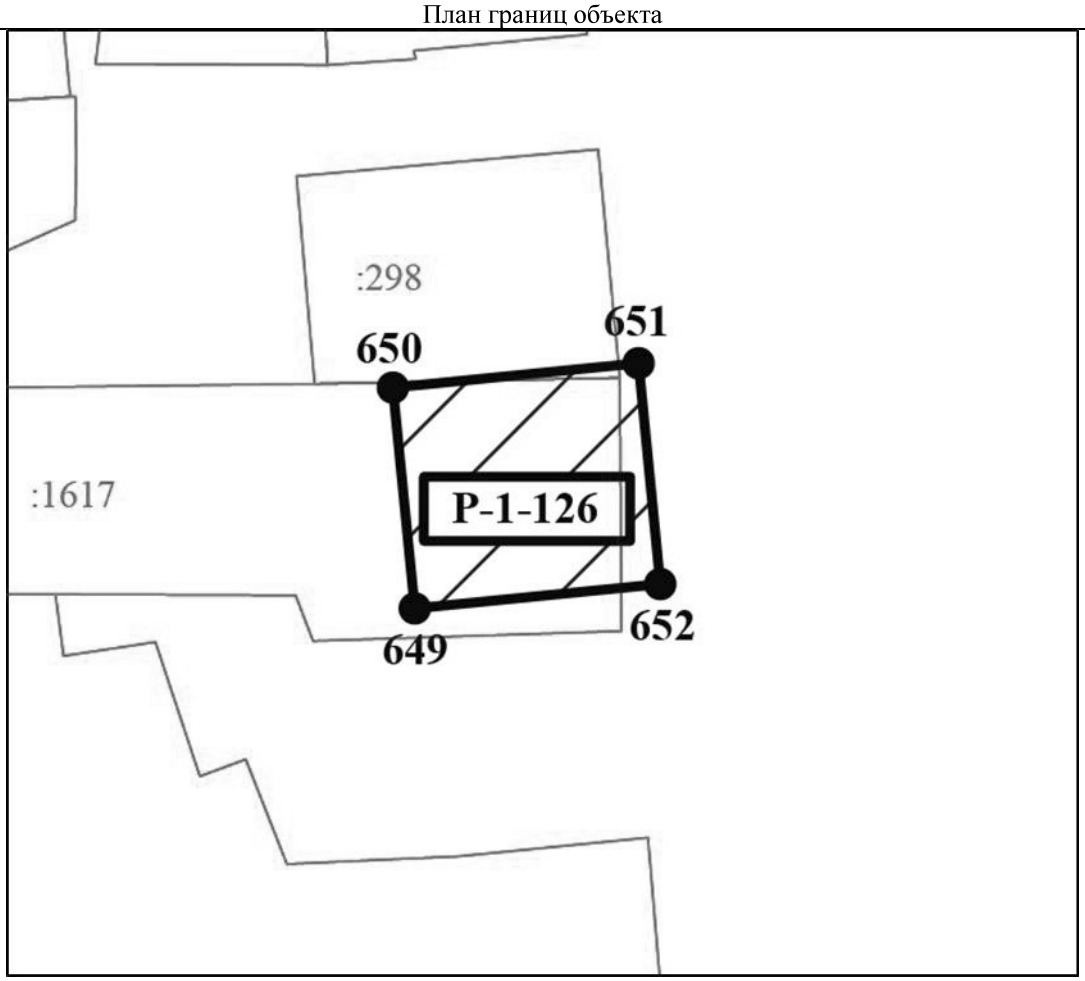

Масштаб 1:300

Используемые условные знаки и обозначения:

- границы участка

1 - обозначение характерной (поворотной) точки

Описание местоположения границ
Участок Р-1-127

(наименование объекта, местоположение границ которого описано (далее – объект)

Раздел 1

Сведения об объекте				
N п/п	Характеристики объекта	Описание характеристик		
1	2	3		
1	Местоположение объекта	Республика Бурятия, г. Улан-Удэ		
2	Площадь объекта +/- величина погрешности определения площади (Р +/- Дельта Р)	99 ± 3		
3	Иные характеристики объекта	Прохождение границы		Описание прохождения границы
		от точки	до точки	
		653	654	На юго-восток - 10,24 м;
		654	655	На юго-запад - 9,63 м;
		655	656	На северо-запад - 10,46 м;
		656	653	На северо-восток в исходную точку - 9,59 м.

Раздел 2

Сведения о местоположении границ объекта					
1. Система координат МСК-03 (местная), Зона № 4					
2. Сведения о характерных точках границ объекта					
Обозначение характерных точек границ	Координаты, м		Метод определения координат характерной точки	Средняя квадратическая погрешность положения характерной точки (Mt), м	Описание обозначения точки на местности (при наличии)
	X	Y			
1	2	3	4	5	6
653	**534142.05**	**4149860.08**	Геодезический	0,1	-
654	**534131.85**	**4149860.93**	Геодезический	0,1	-
655	**534130.92**	**4149851.34**	Геодезический	0,1	-
656	**534141.35**	**4149850.52**	Геодезический	0,1	-
653	**534142.05**	**4149860.08**	Геодезический	0,1	-
3. Сведения о характерных точках части (частей) границы объекта					
Обозначение характерных точек части границы	Координаты, м		Метод определения координат характерной точки	Средняя квадратическая погрешность положения характерной точки (Mt), м	Описание обозначения точки на местности (при наличии)
	X	Y			
1	2	3	4	5	6
Часть № 1					
-	-	-	-	-	-

Раздел 4

План границ объекта

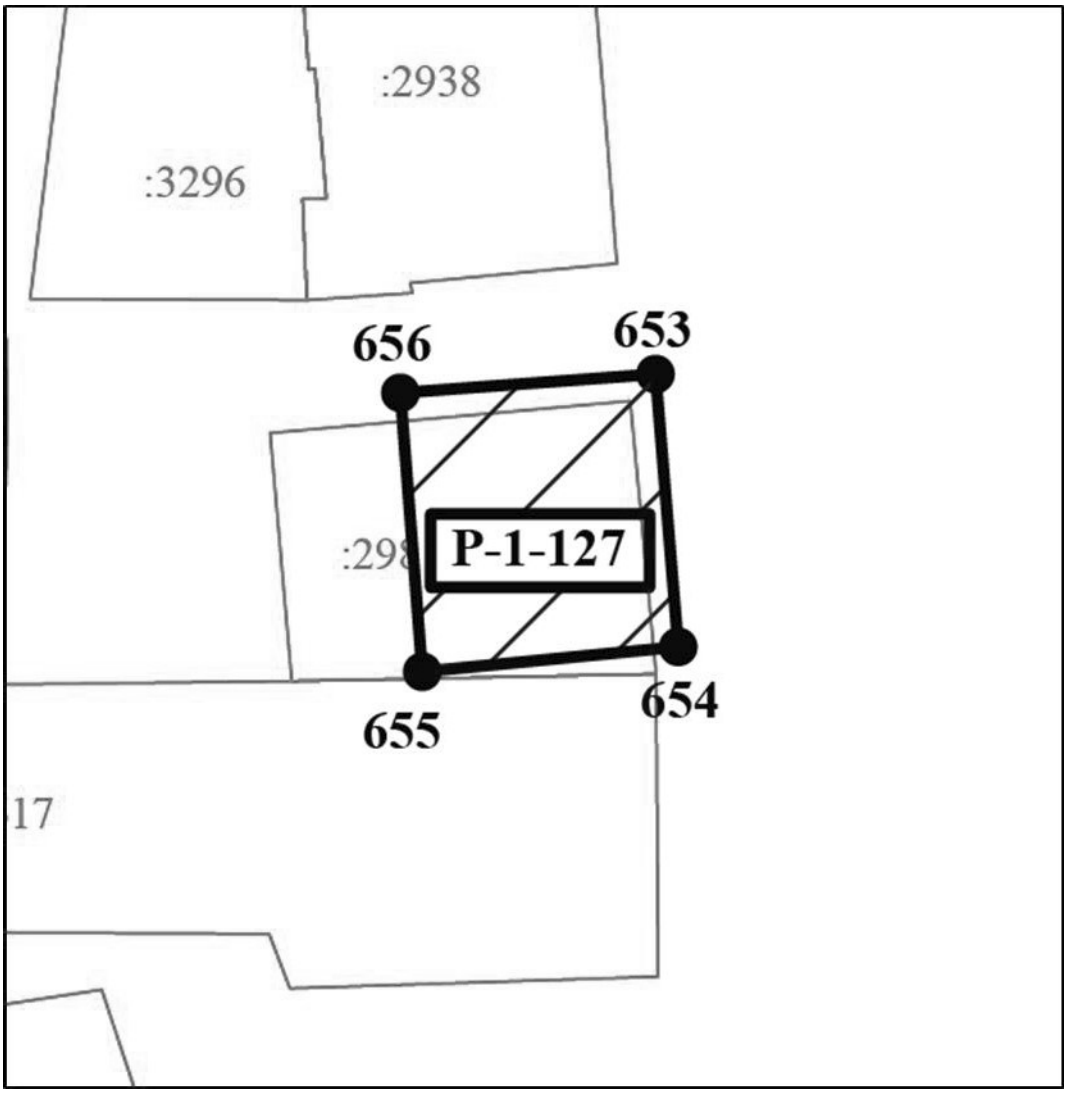

Масштаб 1:400

Используемые условные знаки и обозначения:

- границы участка

●1 - обозначение характерной (поворотной) точки

Описание местоположения границ
Участок Р-1-128

(наименование объекта, местоположение границ которого описано (далее – объект)

Раздел 1

Сведения об объекте				
N п/п	Характеристики объекта	Описание характеристик		
1	2	3		
1	Местоположение объекта	Республика Бурятия, г. Улан-Удэ		
2	Площадь объекта +/- величина погрешности определения площади (Р +/- Дельта Р)	142 ± 4		
3	Иные характеристики объекта	Прохождение границы		Описание прохождения границы
		от точки	до точки	
		657	658	На северо-восток - 9,21 м;
		658	659	На юго-восток - 15,03 м;
		659	660	На юго-запад - 9,40 м;
		660	657	На северо-запад в исходную точку - 15,50 м.

Раздел 2

Сведения о местоположении границ объекта					
1. Система координат МСК-03 (местная), Зона № 4					
2. Сведения о характерных точках границ объекта					
Обозначение характерных точек границ	Координаты, м		Метод определения координат характерной точки	Средняя квадратическая погрешность положения характерной точки (Mt), м	Описание обозначения точки на местности (при наличии)
	X	Y			
1	2	3	4	5	6
657	**534159.76**	**4149847.69**	Геодезический	0,1	-
658	**534160.40**	**4149856.88**	Геодезический	0,1	-
659	**534145.44**	**4149858.36**	Геодезический	0,1	-
660	**534144.32**	**4149849.03**	Геодезический	0,1	-
657	**534159.76**	**4149847.69**	Геодезический	0,1	-
3. Сведения о характерных точках части (частей) границы объекта					
Обозначение характерных точек части границы	Координаты, м		Метод определения координат характерной точки	Средняя квадратическая погрешность положения характерной точки (Mt), м	Описание обозначения точки на местности (при наличии)
	X	Y			
1	2	3	4	5	6
Часть № 1					
-	-	-	-	-	-

Раздел 4

План границ объекта

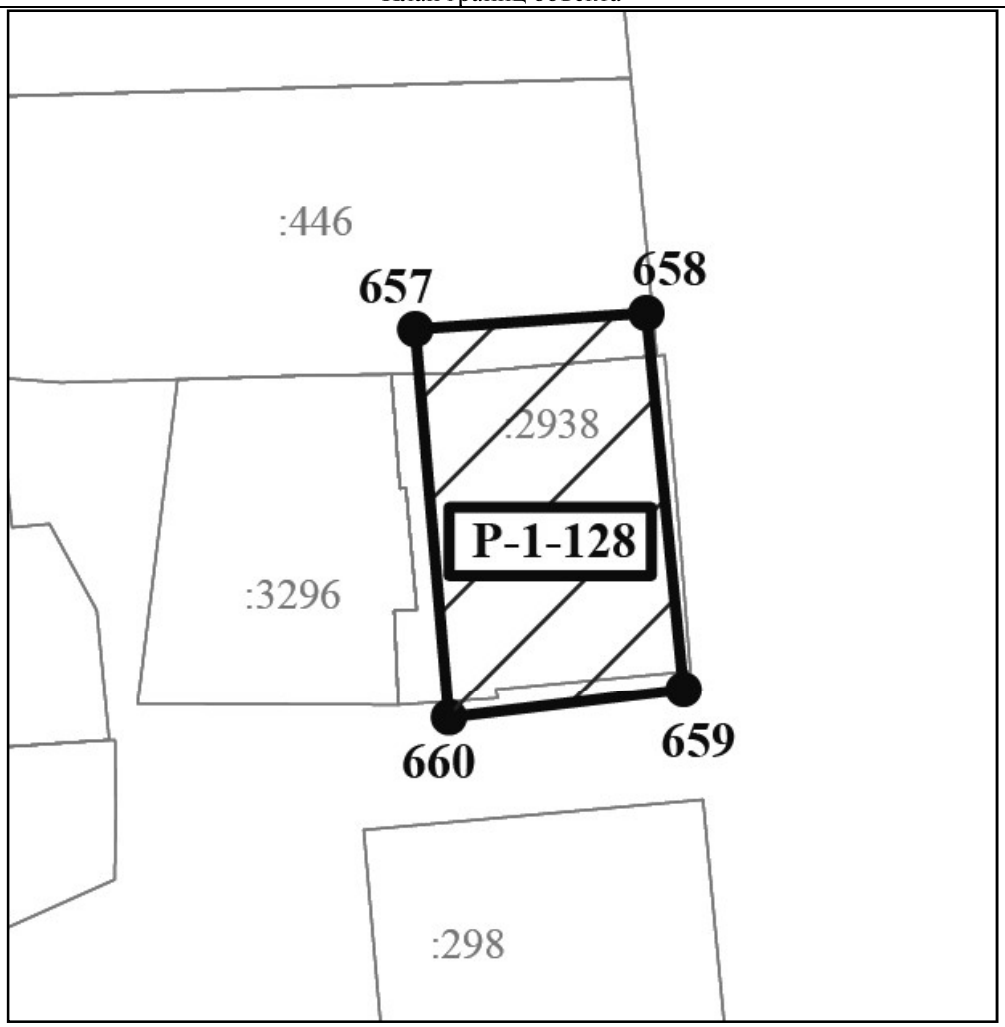

Масштаб 1:300

Используемые условные знаки и обозначения:

- границы участка

1 - обозначение характерной (поворотной) точки

Описание местоположения границ
Участок Р-1-129

(наименование объекта, местоположение границ которого описано (далее – объект)

Раздел 1

Сведения об объекте				
N п/п	Характеристики объекта	Описание характеристик		
1	2	3		
1	Местоположение объекта	Республика Бурятия, г. Улан-Удэ		
2	Площадь объекта +/- величина погрешности определения площади (Р +/- Дельта Р)	236 ± 5		
3	Иные характеристики объекта	Прохождение границы		Описание прохождения границы
		от точки	до точки	
		661	662	На северо-восток - 12,21 м;
		662	663	На юго-восток - 19,41 м;
		663	664	На юго-запад - 12,02 м;
		664	661	На северо-запад в исходную точку - 19,63 м.

Раздел 2

Сведения о местоположении границ объекта					
1. Система координат МСК-03 (местная), Зона № 4					
2. Сведения о характерных точках границ объекта					
Обозначение характерных точек границ	Координаты, м		Метод определения координат характерной точки	Средняя квадратическая погрешность положения характерной точки (Mt), м	Описание обозначения точки на местности (при наличии)
	X	Y			
1	2	3	4	5	6
661	**534190.19**	**4149843.08**	Геодезический	0,1	-
662	**534190.34**	**4149855.29**	Геодезический	0,1	-
663	**534170.93**	**4149855.70**	Геодезический	0,1	-
664	**534170.57**	**4149843.69**	Геодезический	0,1	-
661	**534190.19**	**4149843.08**	Геодезический	0,1	-
3. Сведения о характерных точках части (частей) границы объекта					
Обозначение характерных точек части границы	Координаты, м		Метод определения координат характерной точки	Средняя квадратическая погрешность положения характерной точки (Mt), м	Описание обозначения точки на местности (при наличии)
	X	Y			
1	2	3	4	5	6
Часть № 1					
-	-	-	-	-	-

Раздел 4

План границ объекта

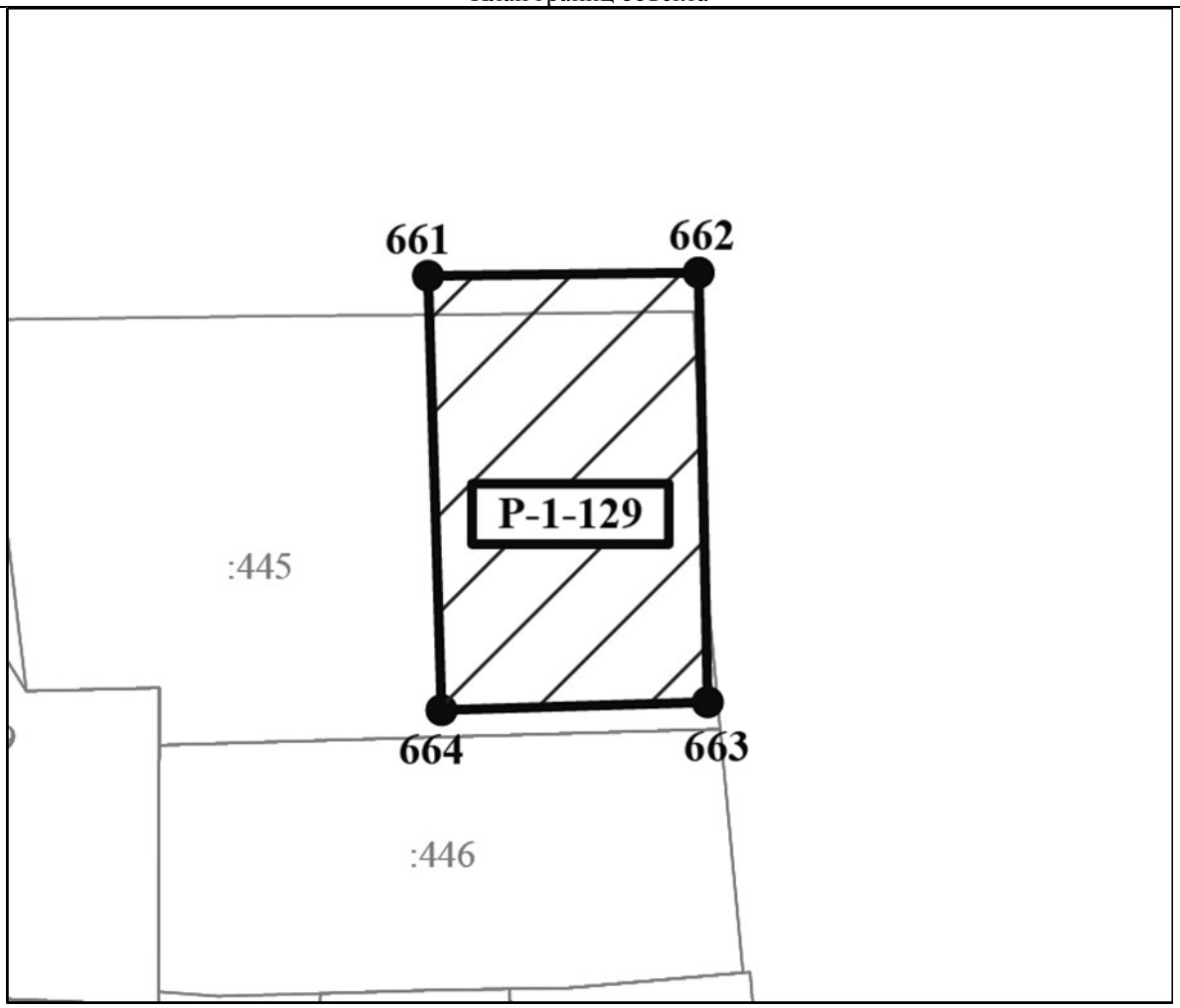

Масштаб 1:500

Используемые условные знаки и обозначения:

- границы участка

1 - обозначение характерной (поворотной) точки

Описание местоположения границ
Участок Р-1-130

(наименование объекта, местоположение границ которого описано (далее – объект)

Раздел 1

Сведения об объекте				
N п/п	Характеристики объекта	Описание характеристик		
1	2	3		
1	Местоположение объекта	Республика Бурятия, г. Улан-Удэ		
2	Площадь объекта +/- величина погрешности определения площади (Р +/- Дельта Р)	366 ± 7		
3	Иные характеристики объекта	Прохождение границы		Описание прохождения границы
		от точки	до точки	
		665	666	На северо-восток - 19,49 м;
		666	667	На юго-восток - 13,49 м;
		667	668	На юго-восток - 4,03 м;
		668	669	На юго-запад - 26,51 м;
		669	665	На северо-запад в исходную точку – 15,00 м.

Раздел 2

Сведения о местоположении границ объекта					
1. Система координат МСК-03 (местная), Зона № 4					
2. Сведения о характерных точках границ объекта					
Обозначение характерных точек границ	Координаты, м		Метод определения координат характерной точки	Средняя квадратическая погрешность положения характерной точки (Mt), м	Описание обозначения точки на местности (при наличии)
	X	Y			
1	2	3	4	5	6
665	**534235.24**	**4150311.06**	Геодезический	0,1	-
666	**534236.64**	**4150330.50**	Геодезический	0,1	-
667	**534225.71**	**4150338.41**	Геодезический	0,1	-
668	**534221.68**	**4150338.42**	Геодезический	0,1	-
669	**534220.27**	**4150311.95**	Геодезический	0,1	-
665	**534235.24**	**4150311.06**	Геодезический	0,1	-
3. Сведения о характерных точках части (частей) границы объекта					
Обозначение характерных точек части границы	Координаты, м		Метод определения координат характерной точки	Средняя квадратическая погрешность положения характерной точки (Mt), м	Описание обозначения точки на местности (при наличии)
	X	Y			
1	2	3	4	5	6
Часть № 1					
-	-	-	-	-	-

Раздел 4

План границ объекта

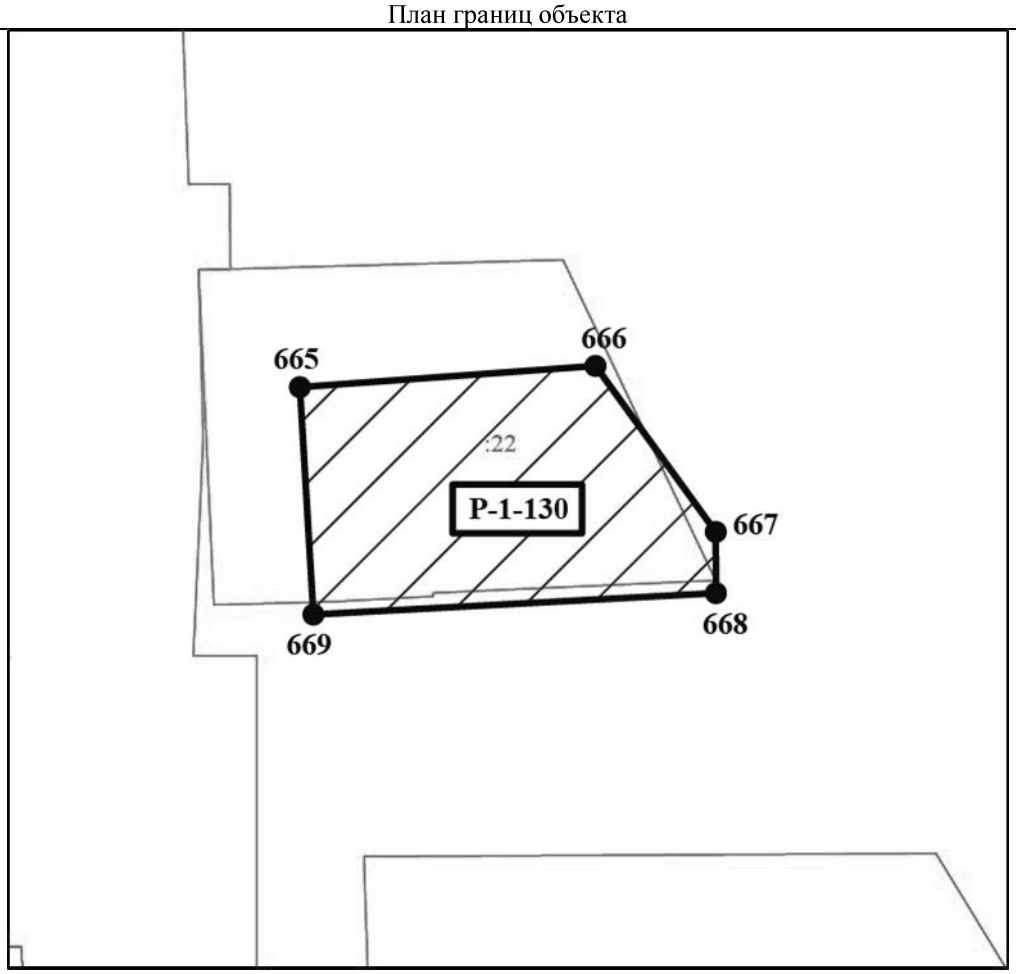

Масштаб 1:400

Используемые условные знаки и обозначения:

- границы участка

- обозначение характерной (поворотной) точки

Описание местоположения границ
Участок Р-1-131

(наименование объекта, местоположение границ которого описано (далее – объект)

Раздел 1

Сведения об объекте				
N п/п	Характеристики объекта	Описание характеристик		
1	2	3		
1	Местоположение объекта	Республика Бурятия, г. Улан-Удэ		
2	Площадь объекта +/- величина погрешности определения площади (Р +/- Дельта Р)	506 ± 8		
3	Иные характеристики объекта	Прохождение границы		Описание прохождения границы
		от точки	до точки	
		670	671	На северо-восток - 1,52 м;
		671	672	На северо-восток - 3,87 м;
		672	673	На северо-восток - 11,75 м;
		673	674	На юго-восток - 10,67 м;
		674	675	На северо-восток - 0,60 м;
		675	676	На юго-восток - 2,56 м;
		676	677	На юго-восток - 7,46 м;
		677	678	На юго-запад - 4,64 м;
		678	679	На юг - 11,12 м;
		679	680	На юго-запад - 11,45 м;
		680	681	На юго-запад - 1,50 м;
		681	670	На северо-запад в исходную точку - 31,27 м.

Раздел 2

Сведения о местоположении границ объекта					
1. Система координат МСК-03 (местная), Зона № 4					
2. Сведения о характерных точках границ объекта					
Обозначение характерных точек границ	Координаты, м		Метод определения координат характерной точки	Средняя квадратическая погрешность положения характерной точки (Mt), м	Описание обозначения точки на местности (при наличии)
	X	Y			
1	2	3	4	5	6
670	**534270.53**	**4150100.66**	Геодезический	0,1	-
671	**534270.61**	**4150102.18**	Геодезический	0,1	-
672	**534270.93**	**4150106.04**	Геодезический	0,1	-
673	**534271.45**	**4150117.78**	Геодезический	0,1	-
674	**534260.79**	**4150118.20**	Геодезический	0,1	-
675	**534260.82**	**4150118.80**	Геодезический	0,1	-
676	**534258.26**	**4150118.90**	Геодезический	0,1	-
677	**534250.81**	**4150119.20**	Геодезический	0,1	-
678	**534250.64**	**4150114.56**	Геодезический	0,1	-
679	**534239.52**	**4150114.43**	Геодезический	0,1	-
680	**534239.31**	**4150102.98**	Геодезический	0,1	-
681	**534239.27**	**4150101.48**	Геодезический	0,1	-
670	**534270.53**	**4150100.66**	Геодезический	0,1	-
3. Сведения о характерных точках части (частей) границы объекта					
Обозначение характерных точек части границы	Координаты, м		Метод определения координат характерной точки	Средняя квадратическая погрешность положения характерной точки (Mt), м	Описание обозначения точки на местности (при наличии)
	X	Y			
1	2	3	4	5	6
Часть № 1					
-	-	-	-	-	-

Раздел 4

План границ объекта

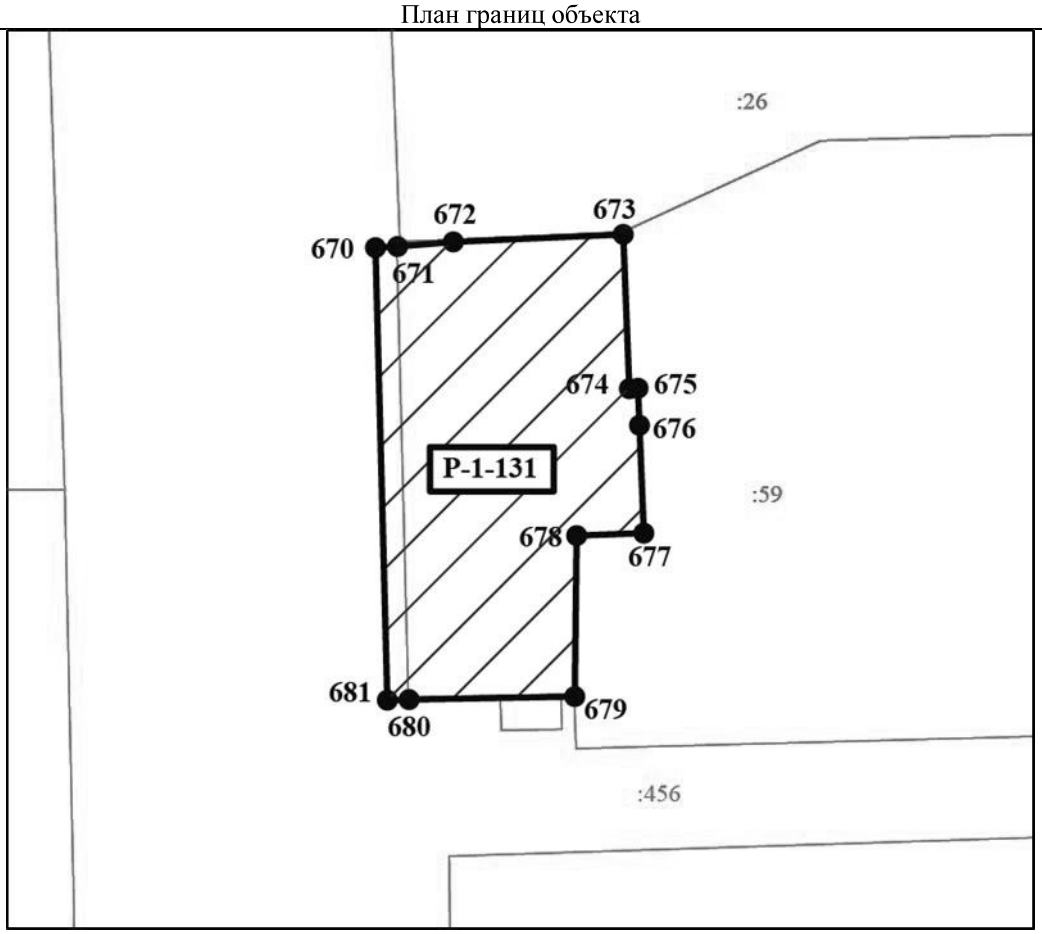

Масштаб 1:400

Используемые условные знаки и обозначения:

- границы участка

●1 - обозначение характерной (поворотной) точки

Описание местоположения границ
Участок Р-1-132

(наименование объекта, местоположение границ которого описано (далее – объект)

Раздел 1

Сведения об объекте				
N п/п	Характеристики объекта	Описание характеристик		
1	2	3		
1	Местоположение объекта	Республика Бурятия, г. Улан-Удэ		
2	Площадь объекта +/- величина погрешности определения площади (Р +/- Дельта Р)	584 ± 8		
3	Иные характеристики объекта	Прохождение границы		Описание прохождения границы
		от точки	до точки	
		682	683	На северо-восток - 28,50 м;
		683	684	На юго-восток - 20,50 м;
		684	685	На юго-запад - 28,49 м;
		685	682	На северо-запад в исходную точку - 20,47 м.

Раздел 2

Сведения о местоположении границ объекта					
1. Система координат МСК-03 (местная), Зона № 4					
2. Сведения о характерных точках границ объекта					
Обозначение характерных точек границ	Координаты, м		Метод определения координат характерной точки	Средняя квадратическая погрешность положения характерной точки (Mt), м	Описание обозначения точки на местности (при наличии)
	X	Y			
1	2	3	4	5	6
682	**534228.62**	**4149895.24**	Геодезический	0,1	-
683	**534229.54**	**4149923.73**	Геодезический	0,1	-
684	**534209.05**	**4149924.40**	Геодезический	0,1	-
685	**534208.16**	**4149895.92**	Геодезический	0,1	-
682	**534228.62**	**4149895.24**	Геодезический	0,1	-
3. Сведения о характерных точках части (частей) границы объекта					
Обозначение характерных точек части границы	Координаты, м		Метод определения координат характерной точки	Средняя квадратическая погрешность положения характерной точки (Mt), м	Описание обозначения точки на местности (при наличии)
	X	Y			
1	2	3	4	5	6
Часть № 1					
-	-	-	-	-	-

Раздел 4

План границ объекта

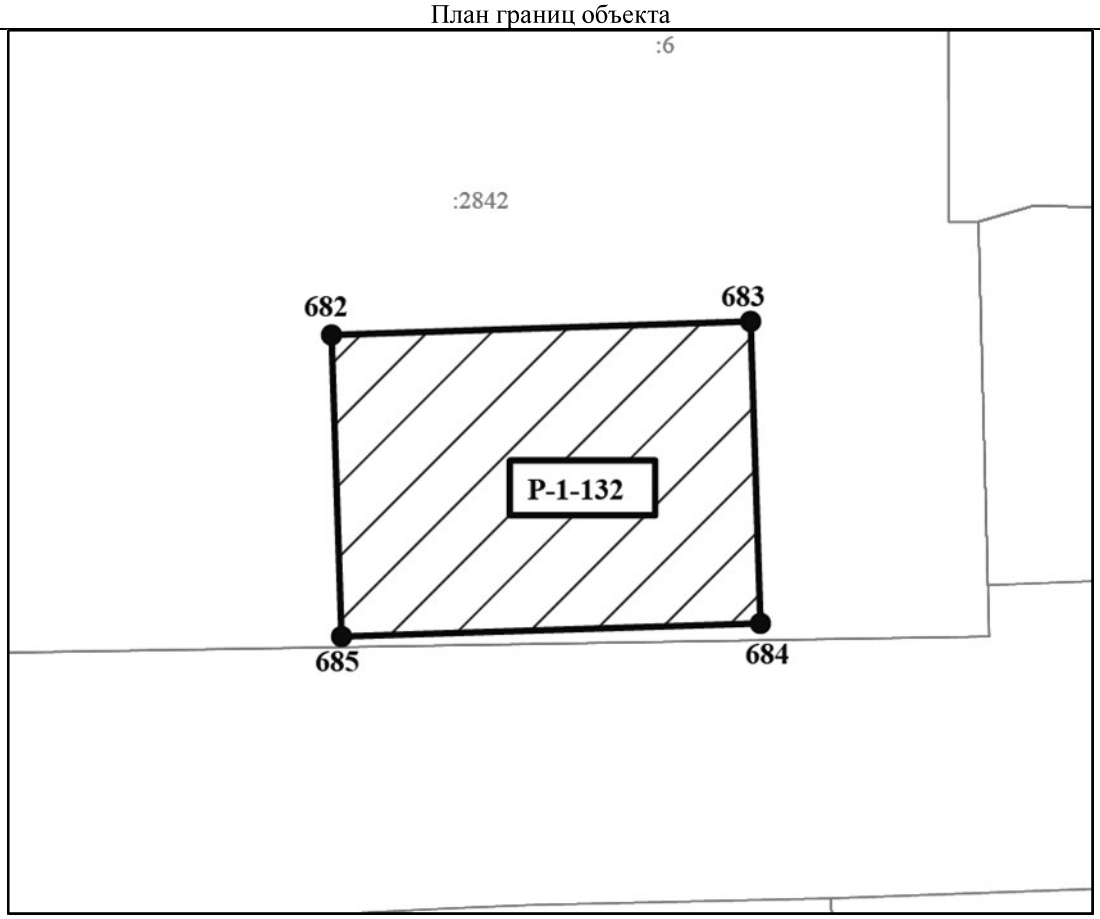

Масштаб 1:500

Используемые условные знаки и обозначения:

- границы участка

1 - обозначение характерной (поворотной) точки

Описание местоположения границ
Участок Р-1-133

(наименование объекта, местоположение границ которого описано (далее – объект)

Раздел 1

Сведения об объекте				
N п/п	Характеристики объекта	Описание характеристик		
1	2	3		
1	Местоположение объекта	Республика Бурятия, г. Улан-Удэ		
2	Площадь объекта +/- величина погрешности определения площади (Р +/- Дельта Р)	303 ± 6		
3	Иные характеристики объекта	Прохождение границы		Описание прохождения границы
		от точки	до точки	
		686	687	На юго-восток - 13,51 м;
		687	688	На юго-запад - 22,49 м;
		688	689	На северо-запад - 13,47 м;
		689	686	На северо-восток в исходную точку - 22,50 м.

Раздел 2

Сведения о местоположении границ объекта					
1. Система координат МСК-03 (местная), Зона № 4					
2. Сведения о характерных точках границ объекта					
Обозначение характерных точек границ	Координаты, м		Метод определения координат характерной точки	Средняя квадратическая погрешность положения характерной точки (Mt), м	Описание обозначения точки на местности (при наличии)
	X	Y			
1	2	3	4	5	6
686	**534328.24**	**4150161.34**	Геодезический	0,1	-
687	**534326.33**	**4150174.71**	Геодезический	0,1	-
688	**534304.04**	**4150171.71**	Геодезический	0,1	-
689	**534305.94**	**4150158.37**	Геодезический	0,1	-
686	**534328.24**	**4150161.34**	Геодезический	0,1	-
3. Сведения о характерных точках части (частей) границы объекта					
Обозначение характерных точек части границы	Координаты, м		Метод определения координат характерной точки	Средняя квадратическая погрешность положения характерной точки (Mt), м	Описание обозначения точки на местности (при наличии)
	X	Y			
1	2	3	4	5	6
Часть № 1					
-	-	-	-	-	-

Раздел 4

План границ объекта

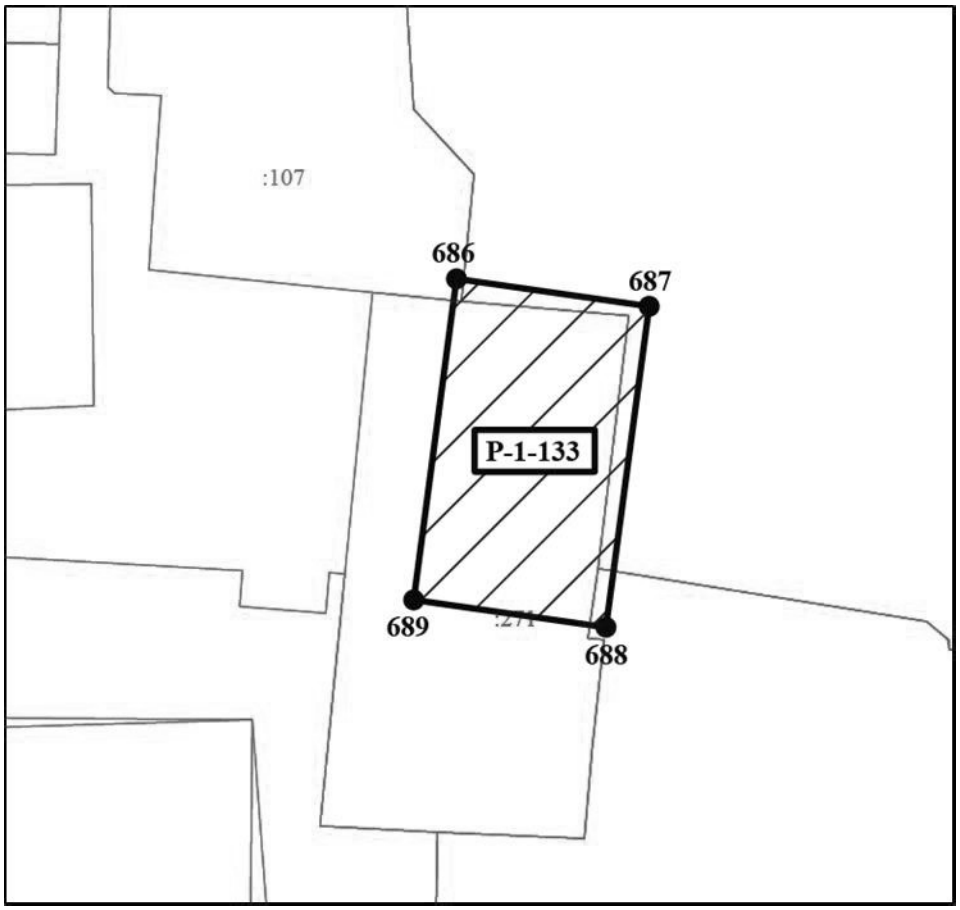

Масштаб 1:500

Используемые условные знаки и обозначения:

- границы участка

1 - обозначение характерной (поворотной) точки

Описание местоположения границ
Участок Р-1-134

(наименование объекта, местоположение границ которого описано (далее – объект)

Раздел 1

Сведения об объекте				
N п/п	Характеристики объекта	Описание характеристик		
1	2	3		
1	Местоположение объекта	Республика Бурятия, г. Улан-Удэ		
2	Площадь объекта +/- величина погрешности определения площади (Р +/- Дельта Р)	412 ± 7		
3	Иные характеристики объекта	Прохождение границы		Описание прохождения границы
		от точки	до точки	
		690	691	На северо-восток - 17,04 м;
		691	692	На юго-восток - 13,55 м;
		692	693	На юго-запад - 4,54 м;
		693	694	На юго-восток - 13,49 м;
		694	695	На юго-запад - 13,01 м;
		695	696	На северо-запад - 13,52 м;
		696	690	На северо-восток в исходную точку - 13,56 м.

Раздел 2

Сведения о местоположении границ объекта					
1. Система координат МСК-03 (местная), Зона № 4					
2. Сведения о характерных точках границ объекта					
Обозначение характерных точек границ	Координаты, м		Метод определения координат характерной точки	Средняя квадратическая погрешность положения характерной точки (Mt), м	Описание обозначения точки на местности (при наличии)
	X	Y			
1	2	3	4	5	6
690	**534358.34**	**4150098.75**	Геодезический	0,1	-
691	**534358.74**	**4150115.79**	Геодезический	0,1	-
692	**534345.19**	**4150116.04**	Геодезический	0,1	-
693	**534345.02**	**4150111.50**	Геодезический	0,1	-
694	**534331.53**	**4150111.71**	Геодезический	0,1	-
695	**534331.26**	**4150098.70**	Геодезический	0,1	-
696	**534344.78**	**4150098.42**	Геодезический	0,1	-
690	**534358.34**	**4150098.75**	Геодезический	0,1	-
3. Сведения о характерных точках части (частей) границы объекта					
Обозначение характерных точек части границы	Координаты, м		Метод определения координат характерной точки	Средняя квадратическая погрешность положения характерной точки (Mt), м	Описание обозначения точки на местности (при наличии)
	X	Y			
1	2	3	4	5	6
Часть № 1					
-	-	-	-	-	-

Раздел 4

План границ объекта

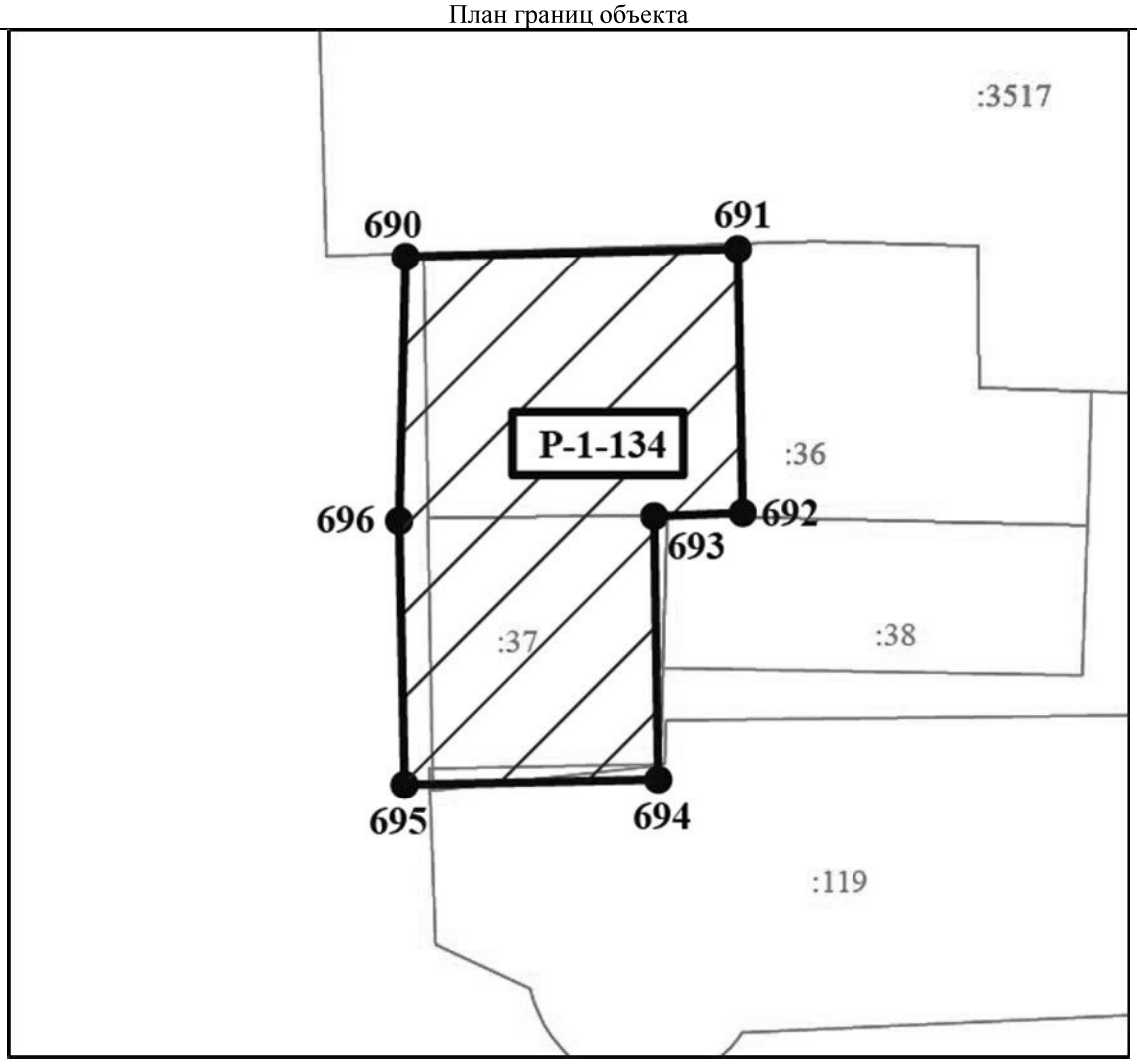

Масштаб 1:500

Используемые условные знаки и обозначения:

- границы участка

- обозначение характерной (поворотной) точки

Описание местоположения границ
Участок Р-1-135

(наименование объекта, местоположение границ которого описано (далее – объект)

Раздел 1

Сведения об объекте				
N п/п	Характеристики объекта	Описание характеристик		
1	2	3		
1	Местоположение объекта	Республика Бурятия, г. Улан-Удэ		
2	Площадь объекта +/- величина погрешности определения площади (Р +/- Дельта Р)	861 ± 10		
3	Иные характеристики объекта	Прохождение границы		Описание прохождения границы
		от точки	до точки	
		697	698	На северо-восток - 37,96 м;
		698	699	На юго-восток - 17,41 м;
		699	700	На юго-запад - 22,36 м;
		700	701	На юго-восток - 12,06 м;
		701	702	На юго-запад – 16,00 м;
		702	697	На север в исходную точку- 29,70 м.

Раздел 2

Сведения о местоположении границ объекта					
1. Система координат МСК-03 (местная), Зона № 4					
2. Сведения о характерных точках границ объекта					
Обозначение характерных точек границ	Координаты, м		Метод определения координат характерной точки	Средняя квадратическая погрешность положения характерной точки (Mt), м	Описание обозначения точки на местности (при наличии)
	X	Y			
1	2	3	4	5	6
697	**534388.09**	**4150097.92**	Геодезический	0,1	-
698	**534388.77**	**4150135.87**	Геодезический	0,1	-
699	**534371.37**	**4150136.47**	Геодезический	0,1	-
700	**534370.88**	**4150114.12**	Геодезический	0,1	-
701	**534358.82**	**4150114.24**	Геодезический	0,1	-
702	**534358.39**	**4150098.25**	Геодезический	0,1	-
697	**534388.09**	**4150097.92**	Геодезический	0,1	-
3. Сведения о характерных точках части (частей) границы объекта					
Обозначение характерных точек части границы	Координаты, м		Метод определения координат характерной точки	Средняя квадратическая погрешность положения характерной точки (Mt), м	Описание обозначения точки на местности (при наличии)
	X	Y			
1	2	3	4	5	6
Часть № 1					
-	-	-	-	-	-

Раздел 4

План границ объекта

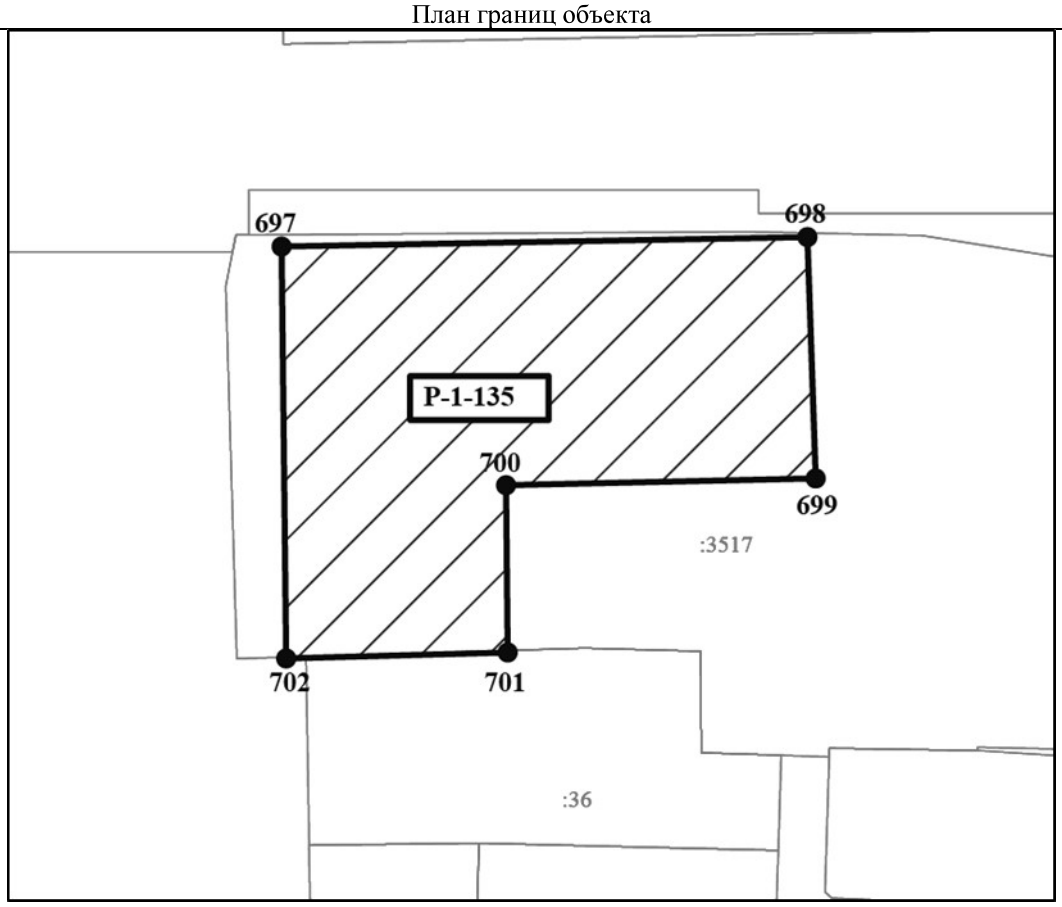

Масштаб 1:500

Используемые условные знаки и обозначения:

- границы участка

1 - обозначение характерной (поворотной) точки

Описание местоположения границ
Участок Р-1-136

(наименование объекта, местоположение границ которого описано (далее – объект)

Раздел 1

<table>
<tr><td colspan="5">Сведения об объекте</td></tr>
<tr><td>N п/п</td><td>Характеристики объекта</td><td colspan="3">Описание характеристик</td></tr>
<tr><td>1</td><td>2</td><td colspan="3">3</td></tr>
<tr><td>1</td><td>Местоположение объекта</td><td colspan="3">Республика Бурятия, г. Улан-Удэ</td></tr>
<tr><td>2</td><td>Площадь объекта +/- величина погрешности определения площади (Р +/- Дельта Р)</td><td colspan="3">158 ± 4</td></tr>
<tr><td rowspan="5">3</td><td rowspan="5">Иные характеристики объекта</td><td colspan="2">Прохождение границы</td><td rowspan="2">Описание прохождения границы</td></tr>
<tr><td>от точки</td><td>до точки</td></tr>
<tr><td>703</td><td>704</td><td>На северо-восток - 10,32 м;</td></tr>
<tr><td>704</td><td>705</td><td>На юго-восток - 15,56 м;</td></tr>
<tr><td>705</td><td>706</td><td>На юго-запад - 10,25 м;</td></tr>
<tr><td>706</td><td>703</td><td>На северо-запад в исходную точку - 15,14 м.</td></tr>
</table>

Раздел 2

<table>
<tr><td colspan="6">Сведения о местоположении границ объекта</td></tr>
<tr><td colspan="6">1. Система координат МСК-03 (местная), Зона № 4</td></tr>
<tr><td colspan="6">2. Сведения о характерных точках границ объекта</td></tr>
<tr><td rowspan="2">Обозначение характерных точек границ</td><td colspan="2">Координаты, м</td><td rowspan="2">Метод определения координат характерной точки</td><td rowspan="2">Средняя квадратическая погрешность положения характерной точки (Mt), м</td><td rowspan="2">Описание обозначения точки на местности (при наличии)</td></tr>
<tr><td>X</td><td>Y</td></tr>
<tr><td>1</td><td>2</td><td>3</td><td>4</td><td>5</td><td>6</td></tr>
<tr><td>703</td><td>534291.82</td><td>4149863.57</td><td>Геодезический</td><td>0,1</td><td>-</td></tr>
<tr><td>704</td><td>534293.19</td><td>4149873.80</td><td>Геодезический</td><td>0,1</td><td>-</td></tr>
<tr><td>705</td><td>534277.74</td><td>4149875.67</td><td>Геодезический</td><td>0,1</td><td>-</td></tr>
<tr><td>706</td><td>534276.80</td><td>4149865.46</td><td>Геодезический</td><td>0,1</td><td>-</td></tr>
<tr><td>703</td><td>534291.82</td><td>4149863.57</td><td>Геодезический</td><td>0,1</td><td>-</td></tr>
<tr><td colspan="6">3. Сведения о характерных точках части (частей) границы объекта</td></tr>
<tr><td rowspan="2">Обозначение характерных точек части границы</td><td colspan="2">Координаты, м</td><td rowspan="2">Метод определения координат характерной точки</td><td rowspan="2">Средняя квадратическая погрешность положения характерной точки (Mt), м</td><td rowspan="2">Описание обозначения точки на местности (при наличии)</td></tr>
<tr><td>X</td><td>Y</td></tr>
<tr><td>1</td><td>2</td><td>3</td><td>4</td><td>5</td><td>6</td></tr>
<tr><td>Часть № 1</td><td></td><td></td><td></td><td></td><td></td></tr>
<tr><td>-</td><td>-</td><td>-</td><td>-</td><td>-</td><td>-</td></tr>
</table>

Раздел 4

План границ объекта

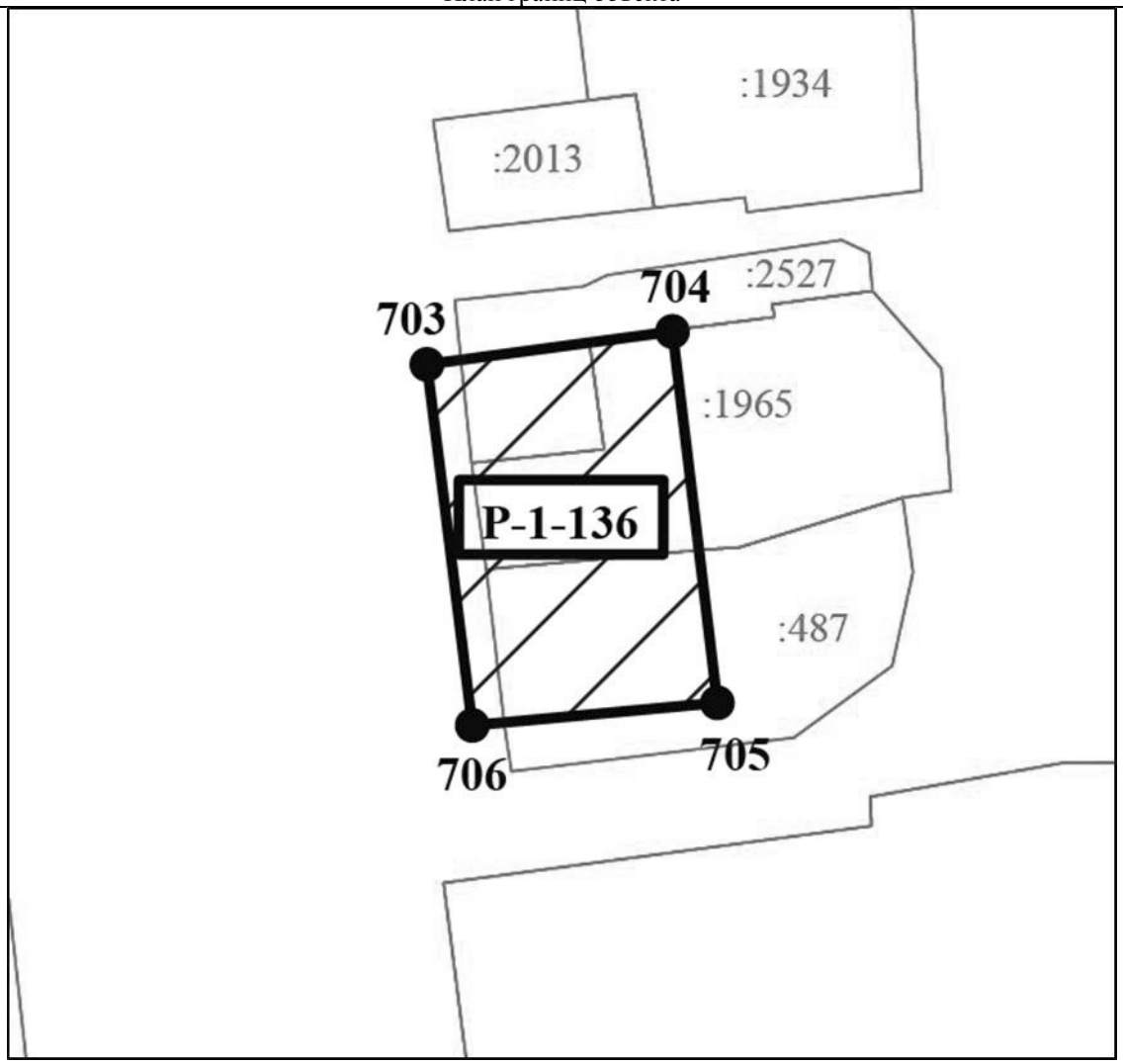

Масштаб 1:500

Используемые условные знаки и обозначения:

- границы участка

1 - обозначение характерной (поворотной) точки

Описание местоположения границ
Участок Р-1-137

(наименование объекта, местоположение границ которого описано (далее – объект)

Раздел 1

Сведения об объекте				
N п/п	Характеристики объекта	Описание характеристик		
1	2	3		
1	Местоположение объекта	Республика Бурятия, г. Улан-Удэ		
2	Площадь объекта +/- величина погрешности определения площади (Р +/- Дельта Р)	83 ± 3		
3	Иные характеристики объекта	Прохождение границы		Описание прохождения границы
		от точки	до точки	
		707	708	На юго-восток - 9,10 м;
		708	709	На юго-запад - 9,15 м;
		709	710	На северо-запад - 9,10 м;
		710	707	На северо-восток в исходную точку - 9,15 м.

Раздел 2

Сведения о местоположении границ объекта					
1. Система координат МСК-03 (местная), Зона № 4					
2. Сведения о характерных точках границ объекта					
Обозначение характерных точек границ	Координаты, м		Метод определения координат характерной точки	Средняя квадратическая погрешность положения характерной точки (Mt), м	Описание обозначения точки на местности (при наличии)
	X	Y			
1	2	3	4	5	6
707	**534476.24**	**4150112.60**	Геодезический	0,1	-
708	**534476.06**	**4150121.70**	Геодезический	0,1	-
709	**534466.91**	**4150121.50**	Геодезический	0,1	-
710	**534467.09**	**4150112.40**	Геодезический	0,1	-
707	**534476.24**	**4150112.60**	Геодезический	0,1	-
3. Сведения о характерных точках части (частей) границы объекта					
Обозначение характерных точек части границы	Координаты, м		Метод определения координат характерной точки	Средняя квадратическая погрешность положения характерной точки (Mt), м	Описание обозначения точки на местности (при наличии)
	X	Y			
1	2	3	4	5	6
Часть № 1					
-	-	-	-	-	-

Раздел 4

План границ объекта

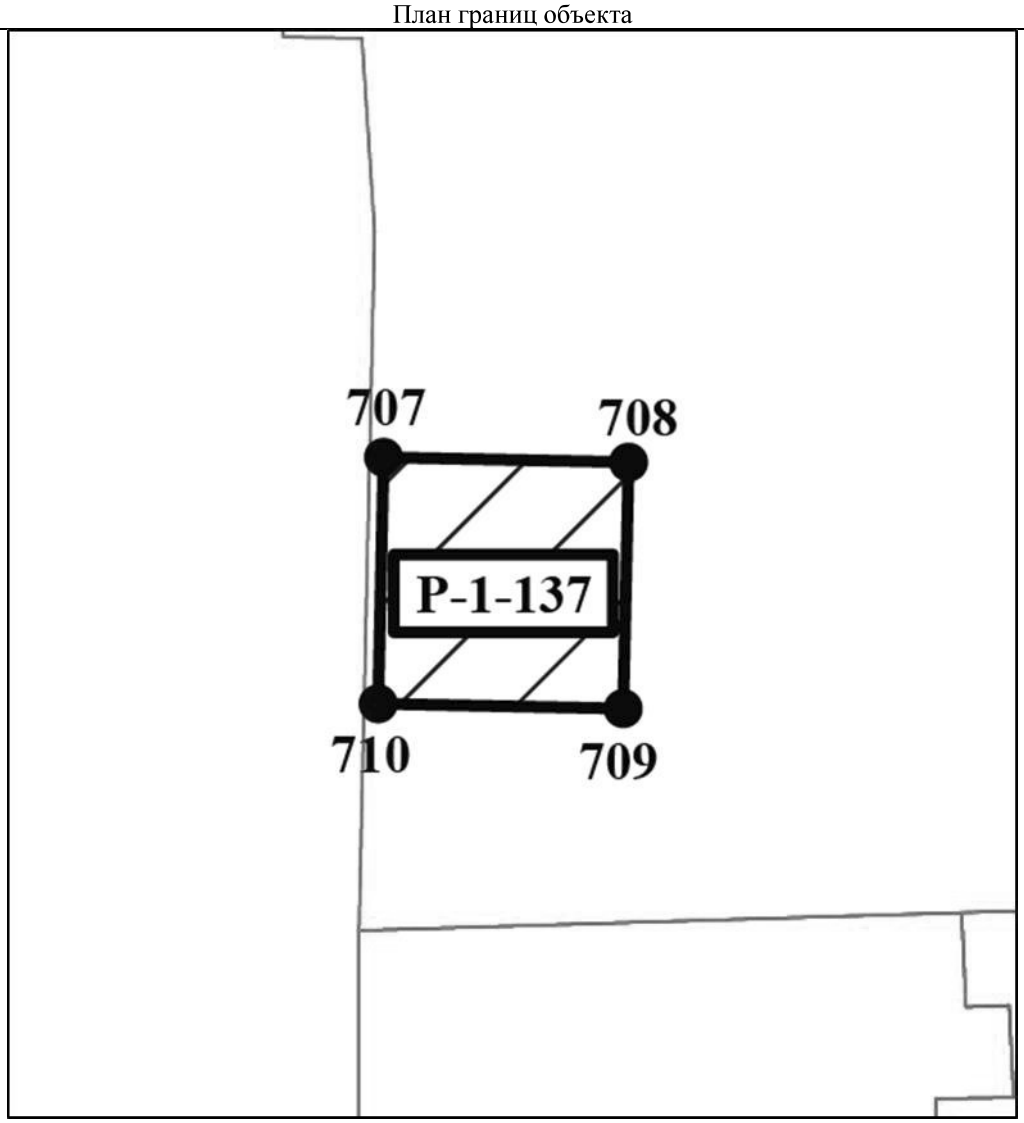

Масштаб 1:500

Используемые условные знаки и обозначения:

- границы участка

1 - обозначение характерной (поворотной) точки

Описание местоположения границ
Участок Р-1-138

(наименование объекта, местоположение границ которого описано (далее – объект)

Раздел 1

Сведения об объекте				
N п/п	Характеристики объекта	Описание характеристик		
1	2	3		
1	Местоположение объекта	Республика Бурятия, г. Улан-Удэ		
2	Площадь объекта +/- величина погрешности определения площади (Р +/- Дельта Р)	2 255 ± 17		
3	Иные характеристики объекта	Прохождение границы		Описание прохождения границы
		от точки	до точки	
		711	712	На северо-запад - 50,68 м;
		712	713	На северо-восток - 45,42 м;
		713	714	На юго-восток - 48,34 м;
		714	711	На юго-запад в исходную точку - 45,73 м.

Раздел 2

Сведения о местоположении границ объекта					
1. Система координат МСК-03 (местная), Зона № 4					
2. Сведения о характерных точках границ объекта					
Обозначение характерных точек границ	Координаты, м		Метод определения координат характерной точки	Средняя квадратическая погрешность положения характерной точки (Mt), м	Описание обозначения точки на местности (при наличии)
	X	Y			
1	2	3	4	5	6
711	**534475.73**	**4150096.31**	Геодезический	0,1	-
712	**534526.36**	**4150094.08**	Геодезический	0,1	-
713	**534528.22**	**4150139.46**	Геодезический	0,1	-
714	**534479.94**	**4150141.85**	Геодезический	0,1	-
711	**534475.73**	**4150096.31**	Геодезический	0,1	-
3. Сведения о характерных точках части (частей) границы объекта					
Обозначение характерных точек части границы	Координаты, м		Метод определения координат характерной точки	Средняя квадратическая погрешность положения характерной точки (Mt), м	Описание обозначения точки на местности (при наличии)
	X	Y			
1	2	3	4	5	6
Часть № 1					
-	-	-	-	-	-

Раздел 4

План границ объекта

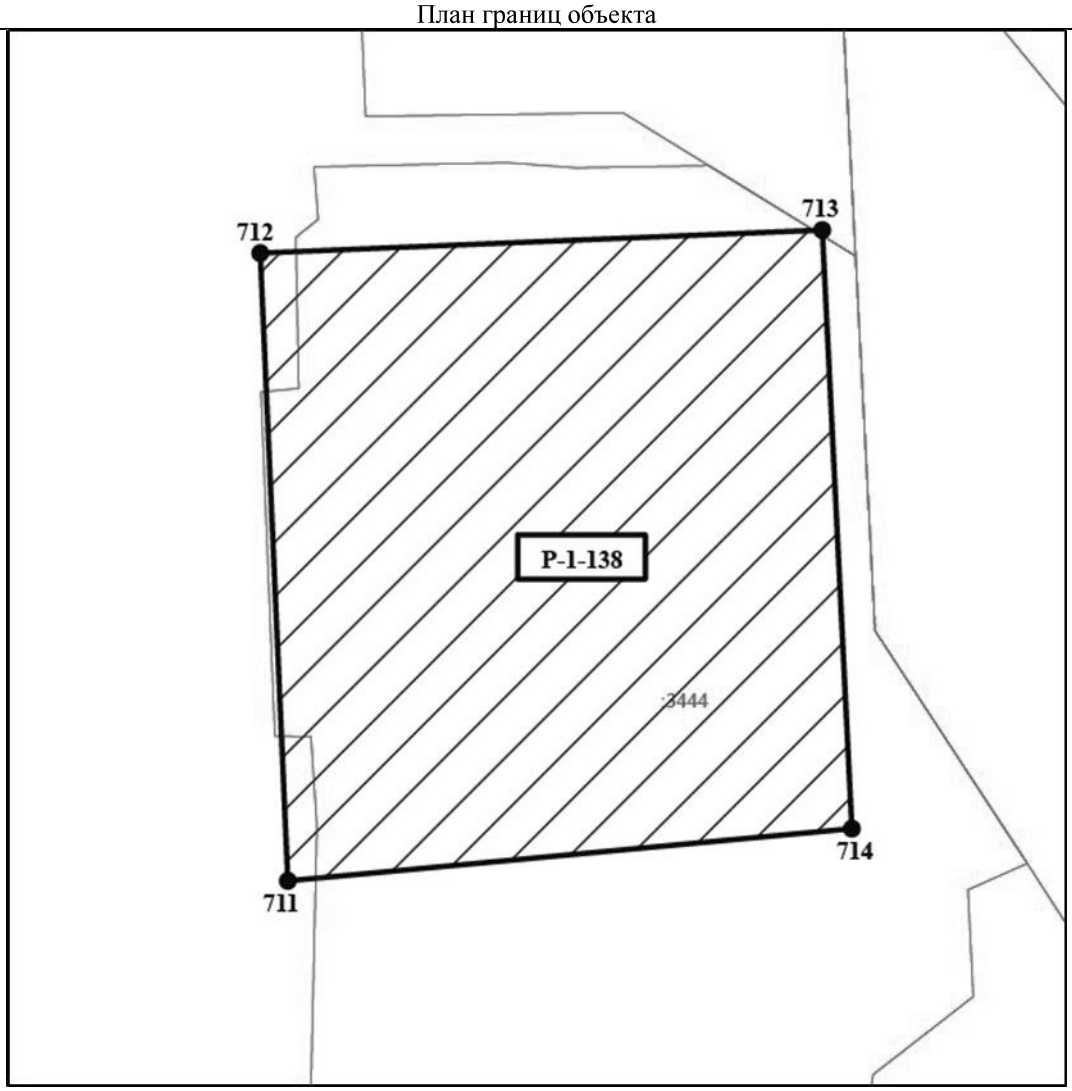

Масштаб 1:1000

Используемые условные знаки и обозначения:

- границы участка

1 - обозначение характерной (поворотной) точки

Описание местоположения границ
Участок Р-1-139

(наименование объекта, местоположение границ которого описано (далее – объект)

Раздел 1

Сведения об объекте				
N п/п	Характеристики объекта	Описание характеристик		
1	2	3		
1	Местоположение объекта	Республика Бурятия, г. Улан-Удэ		
2	Площадь объекта +/- величина погрешности определения площади (Р +/- Дельта Р)			
3	Иные характеристики объекта	Прохождение границы		Описание прохождения границы
		от точки	до точки	
		715	716	На юго-восток - 10,41 м;
		716	717	На юго-запад - 22,79 м;
		717	718	На северо-запад - 10,35 м;
		718	715	На северо-восток в исходную точку - 22,86 м.

Раздел 2

Сведения о местоположении границ объекта					
1. Система координат МСК-03 (местная), Зона № 4					
2. Сведения о характерных точках границ объекта					
Обозначение характерных точек границ	Координаты, м		Метод определения координат характерной точки	Средняя квадратическая погрешность положения характерной точки (Mt), м	Описание обозначения точки на местности (при наличии)
	X	Y			
1	2	3	4	5	6
715	**534442.43**	**4149891.65**	Геодезический	0,1	-
716	**534441.93**	**4149902.05**	Геодезический	0,1	-
717	**534419.18**	**4149900.65**	Геодезический	0,1	-
718	**534419.61**	**4149890.31**	Геодезический	0,1	-
715	**534442.43**	**4149891.65**	Геодезический	0,1	-
3. Сведения о характерных точках части (частей) границы объекта					
Обозначение характерных точек части границы	Координаты, м		Метод определения координат характерной точки	Средняя квадратическая погрешность положения характерной точки (Mt), м	Описание обозначения точки на местности (при наличии)
	X	Y			
1	2	3	4	5	6
Часть № 1					
-	-	-	-	-	-

Раздел 4

План границ объекта

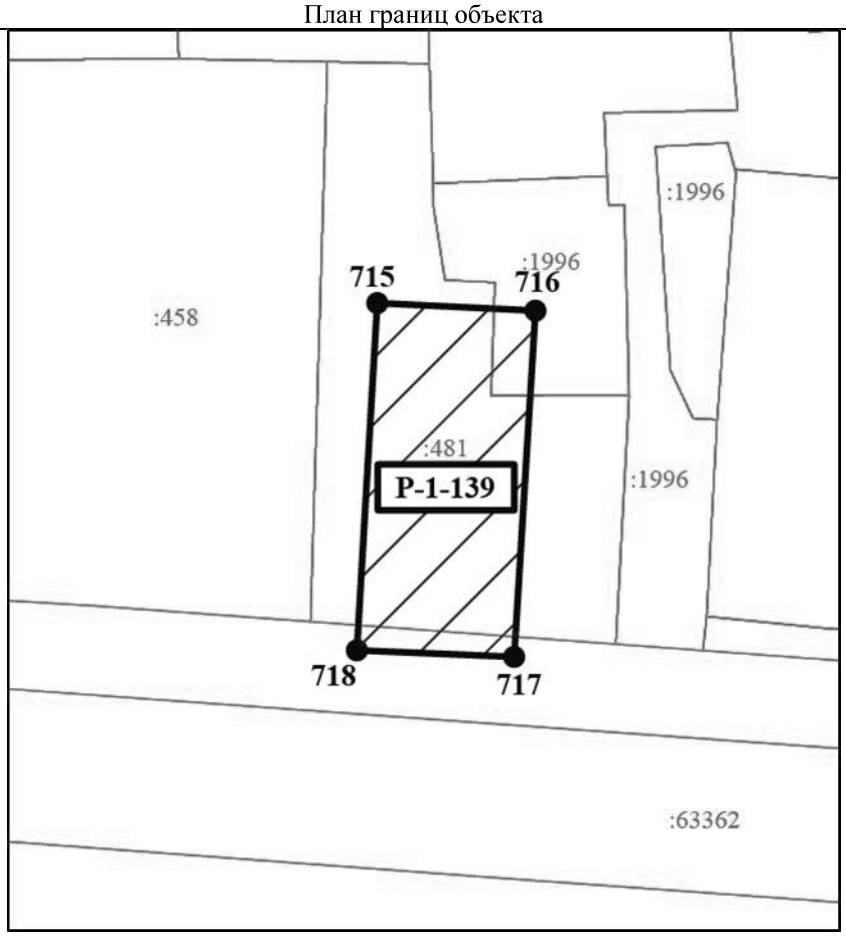

Масштаб 1:400

Используемые условные знаки и обозначения:

- границы участка

1 - обозначение характерной (поворотной) точки

Описание местоположения границ
Участок Р-1-140

(наименование объекта, местоположение границ которого описано (далее – объект)

Раздел 1

Сведения об объекте				
N п/п	Характеристики объекта	Описание характеристик		
1	2	3		
1	Местоположение объекта	Республика Бурятия, г. Улан-Удэ		
2	Площадь объекта +/- величина погрешности определения площади (Р +/- Дельта Р)	210 ± 5		
3	Иные характеристики объекта	Прохождение границы		Описание прохождения границы
		от точки	до точки	
		719	720	На юго-восток - 15,99 м;
		720	721	На юго-запад - 12,99 м;
		721	722	На северо-запад - 15,90 м;
		722	719	На север в исходную точку - 13,39 м.

Раздел 2

Сведения о местоположении границ объекта					
1. Система координат МСК-03 (местная), Зона № 4					
2. Сведения о характерных точках границ объекта					
Обозначение характерных точек границ	Координаты, м		Метод определения координат характерной точки	Средняя квадратическая погрешность положения характерной точки (Mt), м	Описание обозначения точки на местности (при наличии)
	X	Y			
1	2	3	4	5	6
719	**534436.44**	**4149847.53**	Геодезический	0,1	-
720	**534435.97**	**4149863.51**	Геодезический	0,1	-
721	**534422.98**	**4149863.25**	Геодезический	0,1	-
722	**534423.05**	**4149847.35**	Геодезический	0,1	-
719	**534436.44**	**4149847.53**	Геодезический	0,1	-
3. Сведения о характерных точках части (частей) границы объекта					
Обозначение характерных точек части границы	Координаты, м		Метод определения координат характерной точки	Средняя квадратическая погрешность положения характерной точки (Mt), м	Описание обозначения точки на местности (при наличии)
	X	Y			
1	2	3	4	5	6
Часть № 1					
-	-	-	-	-	-

Раздел 4

План границ объекта

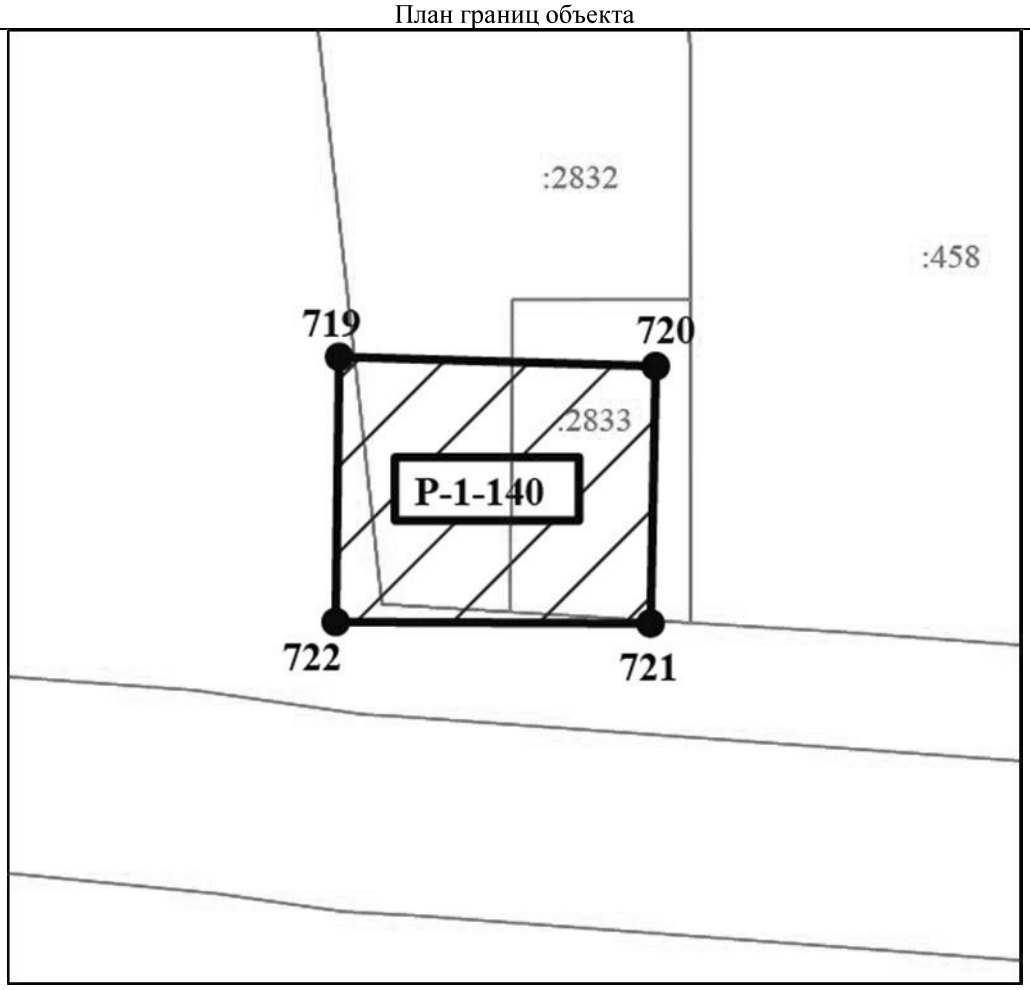

Масштаб 1:500

Используемые условные знаки и обозначения:

- границы участка

●1 - обозначение характерной (поворотной) точки

Описание местоположения границ
Участок Р-1-141

(наименование объекта, местоположение границ которого описано (далее – объект)

Раздел 1

Сведения об объекте				
N п/п	Характеристики объекта	Описание характеристик		
1	2	3		
1	Местоположение объекта	Республика Бурятия, г. Улан-Удэ		
2	Площадь объекта +/- величина погрешности определения площади (Р +/- Дельта Р)	279 ± 6		
3	Иные характеристики объекта	Прохождение границы		Описание прохождения границы
		от точки	до точки	
		723	724	На северо-восток - 15,55 м;
		724	725	На юго-восток - 17,76 м;
		725	726	На юго-запад - 12,97 м;
		726	727	На юго-восток - 1,42 м;
		727	728	На юго-запад - 2,07 м;
		728	723	На северо-запад в исходную точку - 19,57 м.

Раздел 2

Сведения о местоположении границ объекта					
1. Система координат МСК-03 (местная), Зона № 4					
2. Сведения о характерных точках границ объекта					
Обозначение характерных точек границ	Координаты, м		Метод определения координат характерной точки	Средняя квадратическая погрешность положения характерной точки (Mt), м	Описание обозначения точки на местности (при наличии)
	X	Y			
1	2	3	4	5	6
723	**534459.31**	**4149843.07**	Геодезический	0,1	-
724	**534460.83**	**4149858.55**	Геодезический	0,1	-
725	**534443.16**	**4149860.33**	Геодезический	0,1	-
726	**534441.49**	**4149847.47**	Геодезический	0,1	-
727	**534440.07**	**4149847.56**	Геодезический	0,1	-
728	**534439.89**	**4149845.50**	Геодезический	0,1	-
723	**534459.31**	**4149843.07**	Геодезический	0,1	-
3. Сведения о характерных точках части (частей) границы объекта					
Обозначение характерных точек части границы	Координаты, м		Метод определения координат характерной точки	Средняя квадратическая погрешность положения характерной точки (Mt), м	Описание обозначения точки на местности (при наличии)
	X	Y			
1	2	3	4	5	6
Часть № 1					
-	-	-	-	-	-

Раздел 4

План границ объекта

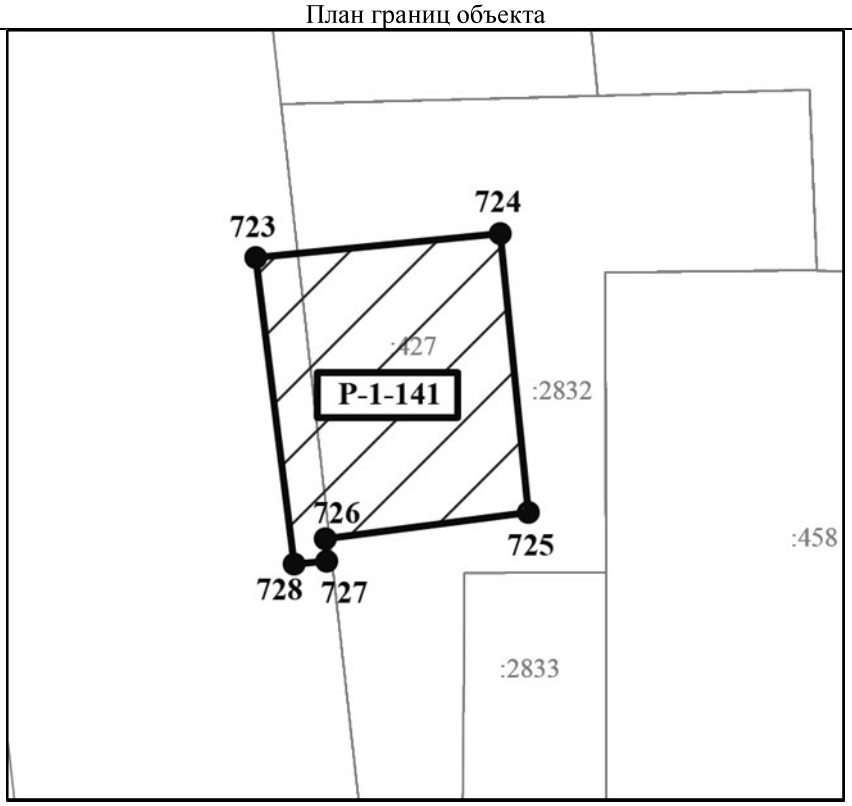

Масштаб 1:400

Используемые условные знаки и обозначения:

- границы участка

1 - обозначение характерной (поворотной) точки

Описание местоположения границ
Участок Р-1-142

(наименование объекта, местоположение границ которого описано (далее – объект)

Раздел 1

Сведения об объекте				
N п/п	Характеристики объекта	Описание характеристик		
1	2	3		
1	Местоположение объекта	Республика Бурятия, г. Улан-Удэ		
2	Площадь объекта +/- величина погрешности определения площади (Р +/- Дельта Р)	265 ± 6		
3	Иные характеристики объекта	Прохождение границы		Описание прохождения границы
		от точки	до точки	
		729	730	На северо-восток – 20,00 м;
		730	731	На юго-восток – 14,00 м;
		731	732	На юго-запад – 13,00 м;
		732	733	На северо-запад - 2,32 м;
		733	734	На юго-запад - 6,92 м;
		734	729	На северо-запад в исходную точку - 11,81 м.

Раздел 2

Сведения о местоположении границ объекта					
1. Система координат МСК-03 (местная), Зона № 4					
2. Сведения о характерных точках границ объекта					
Обозначение характерных точек границ	Координаты, м		Метод определения координат характерной точки	Средняя квадратическая погрешность положения характерной точки (Mt), м	Описание обозначения точки на местности (при наличии)
	X	Y			
1	2	3	4	5	6
729	**534545.48**	**4150048.17**	Геодезический	0,1	-
730	**534547.74**	**4150068.04**	Геодезический	0,1	-
731	**534533.84**	**4150069.70**	Геодезический	0,1	-
732	**534532.26**	**4150056.80**	Геодезический	0,1	-
733	**534534.56**	**4150056.48**	Геодезический	0,1	-
734	**534533.76**	**4150049.61**	Геодезический	0,1	-
729	**534545.48**	**4150048.17**	Геодезический	0,1	-
3. Сведения о характерных точках части (частей) границы объекта					
Обозначение характерных точек части границы	Координаты, м		Метод определения координат характерной точки	Средняя квадратическая погрешность положения характерной точки (Mt), м	Описание обозначения точки на местности (при наличии)
	X	Y			
1	2	3	4	5	6
Часть № 1					
-	-	-	-	-	-

Раздел 4

План границ объекта

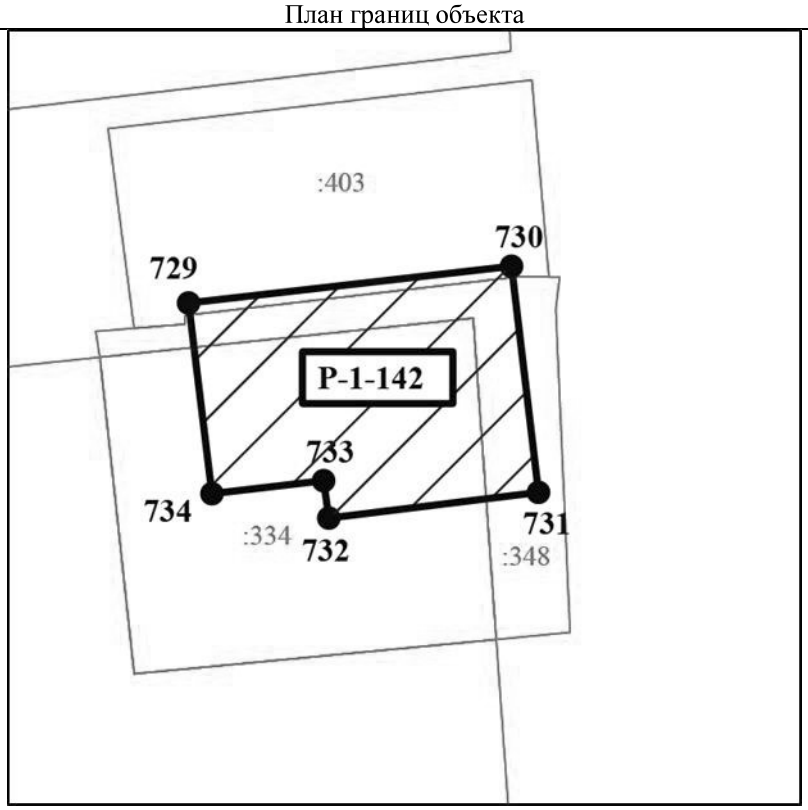

Масштаб 1:400

Используемые условные знаки и обозначения:

- границы участка

1 - обозначение характерной (поворотной) точки

Описание местоположения границ
Участок Р-1-143

(наименование объекта, местоположение границ которого описано (далее – объект)

Раздел 1

Сведения об объекте				
N п/п	Характеристики объекта	Описание характеристик		
1	2	3		
1	Местоположение объекта	Республика Бурятия, г. Улан-Удэ		
2	Площадь объекта +/- величина погрешности определения площади (Р +/- Дельта Р)	708 ± 9		
3	Иные характеристики объекта	Прохождение границы		Описание прохождения границы
		от точки	до точки	
		735	736	На северо-восток - 1,68 м;
		736	737	На северо-восток - 0,80 м;
		737	738	На северо-восток - 0,84 м;
		738	739	На северо-восток - 1,16 м;
		739	740	На северо-восток - 25,61 м;
		740	741	На юго-восток - 1,36 м;
		741	742	На юго-восток - 25,73 м;
		742	743	На юго-запад - 13,68 м;
		743	744	На юго-запад - 1,19 м;
		744	745	На северо-запад - 34,88 м;
		745	735	На северо-запад в исходную точку - 2,15 м.

Раздел 2

Сведения о местоположении границ объекта					
1. Система координат МСК-03 (местная), Зона № 4					
2. Сведения о характерных точках границ объекта					
Обозначение характерных точек границ	Координаты, м		Метод определения координат характерной точки	Средняя квадратическая погрешность положения характерной точки (Mt), м	Описание обозначения точки на местности (при наличии)
	X	Y			
1	2	3	4	5	6
735	**534648.95**	**4150095.13**	Геодезический	0,1	-
736	**534650.58**	**4150095.54**	Геодезический	0,1	-
737	**534651.21**	**4150096.03**	Геодезический	0,1	-
738	**534651.83**	**4150096.60**	Геодезический	0,1	-
739	**534652.32**	**4150097.65**	Геодезический	0,1	-
740	**534654.37**	**4150123.18**	Геодезический	0,1	-
741	**534653.03**	**4150123.44**	Геодезический	0,1	-
742	**534627.97**	**4150129.26**	Геодезический	0,1	-
743	**534619.87**	**4150118.23**	Геодезический	0,1	-
744	**534619.24**	**4150117.22**	Геодезический	0,1	-
745	**534647.11**	**4150096.24**	Геодезический	0,1	-
735	**534648.95**	**4150095.13**	Геодезический	0,1	-
3. Сведения о характерных точках части (частей) границы объекта					
Обозначение характерных точек части границы	Координаты, м		Метод определения координат характерной точки	Средняя квадратическая погрешность положения характерной точки (Mt), м	Описание обозначения точки на местности (при наличии)
	X	Y			
1	2	3	4	5	6
Часть № 1					
-	-	-	-	-	-

Раздел 4

План границ объекта

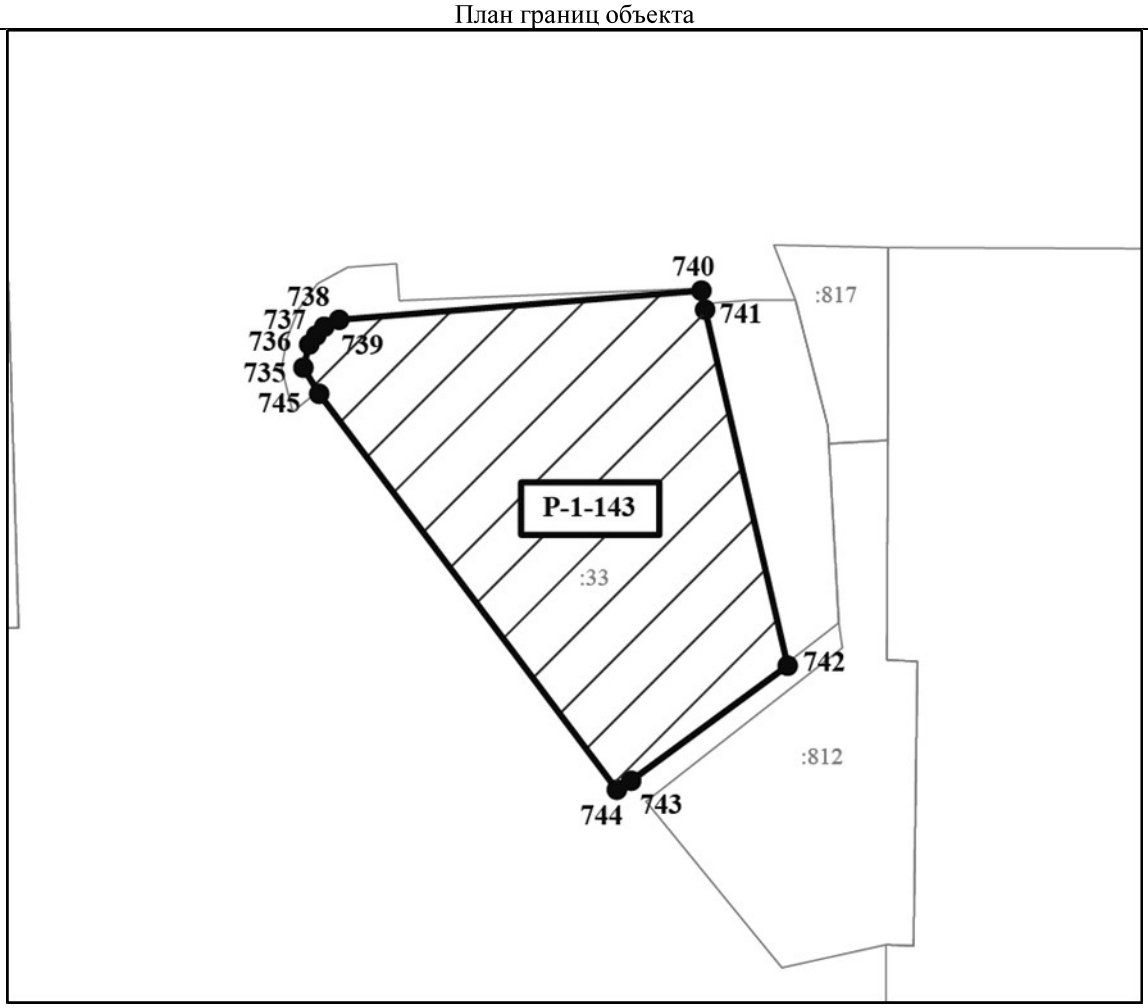

Масштаб 1:500

Используемые условные знаки и обозначения:

- границы участка

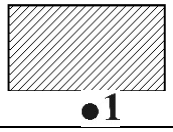

- обозначение характерной (поворотной) точки

II. Описание и перечень координат границ территорий регламентных участков режима Р-2 в границах территории достопримечательного места

Описание местоположения границ
Участок Р-2-1

(наименование объекта, местоположение границ которого описано (далее – объект)

Раздел 1

Сведения об объекте				
N п/п	Характеристики объекта	Описание характеристик		
1	2	3		
1	Местоположение объекта	Республика Бурятия, г. Улан-Удэ		
2	Площадь объекта +/- величина погрешности определения площади (Р +/- Дельта Р)	1790 ± 15		
3	Иные характеристики объекта	Прохождение границы		Описание прохождения границы
		от точки	до точки	
		1	2	На юго-восток - 13,91 м;
		2	3	На северо-восток - 2,57 м;
		3	4	На юго-запад - 12,25 м;
		4	5	На юго-восток – 19,00 м;
		5	6	На северо-восток - 12,99 м;
		6	7	На северо-восток - 3,28 м;
		7	8	На юго-запад - 11,42 м;
		8	9	На юго-восток - 14,77 м;
		9	10	На северо-восток - 11,41 м;
		10	11	На юго-восток - 0,80 м;
		11	12	На юго-запад - 11,59 м;
		12	13	На юго-восток - 12,37 м;
		13	14	На северо-восток - 11,03 м;
		14	15	На юго-восток - 0,96 м;
		15	16	На юго-восток - 0,82 м;
		16	17	На юго-восток - 15,06 м;
		17	18	На северо-восток - 16,10 м;
		18	19	На север - 14,17 м;
		19	20	На юго-восток - 2,58 м;
		20	21	На юг - 14,55 м;
		21	22	На юго-восток - 12,54 м;
		22	23	На север - 14,49 м;
		23	24	На юго-восток - 0,55 м;
		24	25	На север - 0,37 м;
		25	26	На северо-восток - 5,04 м;
		26	27	На юг - 16,90 м;
		27	28	На юго-восток - 17,15 м;
		28	29	На север - 17,01 м;
		29	30	На север - 0,10 м;
		30	31	На северо-восток - 4,43 м;
		31	32	На юг - 0,30 м;
		32	33	На северо-восток - 1,41 м;
		33	34	На северо-восток - 0,72 м;
		34	35	На юго-восток - 13,10 м;
		35	36	На юго-восток - 19,85 м;

		36	37	На юго-запад - 7,43 м;
		37	38	На юго-запад - 0,25 м;
		38	39	На северо-запад - 4,50 м;
		39	40	На северо-запад - 1,59 м;
		40	41	На запад - 28,37 м;
		41	42	На северо-запад - 16,54 м;
		42	43	На юго-восток - 11,91 м;
		43	44	На юго-запад - 9,21 м;
		44	45	На северо-запад - 4,05 м;
		45	46	На северо-запад - 4,37 м;
		46	47	На северо-запад - 0,38 м;
		47	48	На северо-запад - 0,65 м;
		48	49	На северо-запад - 5,99 м;
		49	50	На северо-восток - 1,90 м;
		50	51	На северо-запад - 2,08 м;
		51	52	На северо-запад - 1,30 м;
		52	53	На северо-восток - 1,60 м;
		53	54	На север - 6,28 м;
		54	55	На северо-запад - 8,43 м;
		55	56	На запад - 3,88 м;
		56	57	На северо-запад - 7,16 м;
		57	58	На юго-восток - 1,98 м;
		58	59	На северо-запад - 3,69 м;
		59	60	На северо-восток - 1,23 м;
		60	61	На северо-запад - 2,14 м;
		61	62	На юго-запад - 18,04 м;
		62	63	На юго-запад - 4,07 м;
		63	64	На юго-запад - 1,75 м;
		64	65	На юго-запад - 4,78 м;
		65	66	На юго-запад - 1,91 м;
		66	67	На юго-запад - 5,72 м;
		67	68	На северо-запад - 5,64 м;
		68	69	На северо-запад - 5,17 м;
		69	70	На север - 6,03 м;
		70	1	На северо-восток в исходную точку - 7,9 м.

Раздел 2

Сведения о местоположении границ объекта					
1. Система координат МСК-03 (местная), Зона № 4					
2. Сведения о характерных точках границ объекта					
Обозначение характерных точек границ	Координаты, м		Метод определения координат характерной точки	Средняя квадратическая погрешность положения характерной точки (Mt), м	Описание обозначения точки на местности (при наличии)
	X	Y			
1	2	3	4	5	6
1.	**533628.26**	**4149925.62**	Геодезический	0,1	-
2.	**533627.69**	**4149939.52**	Геодезический	0,1	-
3.	**533627.83**	**4149942.09**	Геодезический	0,1	-
4.	**533615.59**	**4149941.84**	Геодезический	0,1	-
5.	**533615.20**	**4149960.84**	Геодезический	0,1	-
6.	**533628.19**	**4149961.10**	Геодезический	0,1	-
7.	**533628.74**	**4149964.33**	Геодезический	0,1	-
8.	**533617.32**	**4149964.11**	Геодезический	0,1	-
9.	**533617.03**	**4149978.88**	Геодезический	0,1	-

10.	**533628.44**	**4149979.11**	Геодезический	0,1	-
11.	**533628.42**	**4149979.91**	Геодезический	0,1	-
12.	**533616.83**	**4149979.68**	Геодезический	0,1	-
13.	**533616.58**	**4149992.05**	Геодезический	0,1	-
14.	**533627.61**	**4149992.29**	Геодезический	0,1	-
15.	**533627.60**	**4149993.25**	Геодезический	0,1	-
16.	**533627.59**	**4149994.07**	Геодезический	0,1	-
17.	**533612.53**	**4149994.09**	Геодезический	0,1	-
18.	**533612.71**	**4150010.19**	Геодезический	0,1	-
19.	**533626.88**	**4150010.11**	Геодезический	0,1	-
20.	**533626.87**	**4150012.69**	Геодезический	0,1	-
21.	**533612.32**	**4150012.65**	Геодезический	0,1	-
22.	**533612.32**	**4150025.19**	Геодезический	0,1	-
23.	**533626.81**	**4150025.28**	Геодезический	0,1	-
24.	**533626.81**	**4150025.83**	Геодезический	0,1	-
25.	**533627.18**	**4150025.83**	Геодезический	0,1	-
26.	**533627.22**	**4150030.87**	Геодезический	0,1	-
27.	**533610.32**	**4150030.84**	Геодезический	0,1	-
28.	**533610.24**	**4150047.99**	Геодезический	0,1	-
29.	**533627.25**	**4150048.02**	Геодезический	0,1	-
30.	**533627.36**	**4150048.02**	Геодезический	0,1	-
31.	**533627.39**	**4150052.45**	Геодезический	0,1	-
32.	**533627.09**	**4150052.45**	Геодезический	0,1	-
33.	**533627.10**	**4150053.86**	Геодезический	0,1	-
34.	**533627.38**	**4150054.52**	Геодезический	0,1	-
35.	**533627.21**	**4150067.62**	Геодезический	0,1	-
36.	**533607.39**	**4150068.62**	Геодезический	0,1	-
37.	**533606.84**	**4150061.21**	Геодезический	0,1	-
38.	**533606.62**	**4150061.10**	Геодезический	0,1	-
39.	**533606.81**	**4150056.60**	Геодезический	0,1	-
40.	**533606.86**	**4150055.01**	Геодезический	0,1	-
41.	**533606.86**	**4150026.64**	Геодезический	0,1	-
42.	**533606.97**	**4150010.10**	Геодезический	0,1	-
43.	**533595.06**	**4150010.36**	Геодезический	0,1	-
44.	**533594.95**	**4150001.15**	Геодезический	0,1	-
45.	**533598.87**	**4150000.13**	Геодезический	0,1	-
46.	**533599.27**	**4149995.78**	Геодезический	0,1	-
47.	**533599.65**	**4149995.76**	Геодезический	0,1	-
48.	**533599.66**	**4149995.11**	Геодезический	0,1	-
49.	**533599.78**	**4149989.12**	Геодезический	0,1	-
50.	**533601.68**	**4149989.16**	Геодезический	0,1	-
51.	**533601.72**	**4149987.08**	Геодезический	0,1	-
52.	**533602.79**	**4149986.34**	Геодезический	0,1	-
53.	**533604.39**	**4149986.37**	Геодезический	0,1	-
54.	**533610.67**	**4149986.38**	Геодезический	0,1	-
55.	**533610.68**	**4149977.95**	Геодезический	0,1	-
56.	**533610.68**	**4149974.07**	Геодезический	0,1	-
57.	**533610.69**	**4149966.91**	Геодезический	0,1	-
58.	**533608.71**	**4149966.97**	Геодезический	0,1	-
59.	**533608.75**	**4149963.28**	Геодезический	0,1	-
60.	**533609.98**	**4149963.37**	Геодезический	0,1	-
61.	**533610.08**	**4149961.23**	Геодезический	0,1	-
62.	**533609.46**	**4149943.20**	Геодезический	0,1	-
63.	**533607.88**	**4149939.45**	Геодезический	0,1	-
64.	**533607.77**	**4149937.70**	Геодезический	0,1	-
65.	**533604.80**	**4149933.95**	Геодезический	0,1	-
66.	**533604.13**	**4149932.16**	Геодезический	0,1	-
67.	**533603.57**	**4149926.47**	Геодезический	0,1	-
68.	**533609.18**	**4149925.90**	Геодезический	0,1	-

69.	**533614.33**	**4149925.47**	Геодезический	0,1	-
70.	**533620.36**	**4149925.48**	Геодезический	0,1	-
1	**533628.26**	**4149925.62**	Геодезический	0,1	-

3. Сведения о характерных точках части (частей) границы объекта

Обозначение характерных точек части границы	Координаты, м		Метод определения координат характерной точки	Средняя квадратическая погрешность положения характерной точки (Mt), м	Описание обозначения точки на местности (при наличии)
	X	Y			
1	2	3	4	5	6
Часть № 1					
-	-	-	-	-	-

Раздел 4

План границ объекта

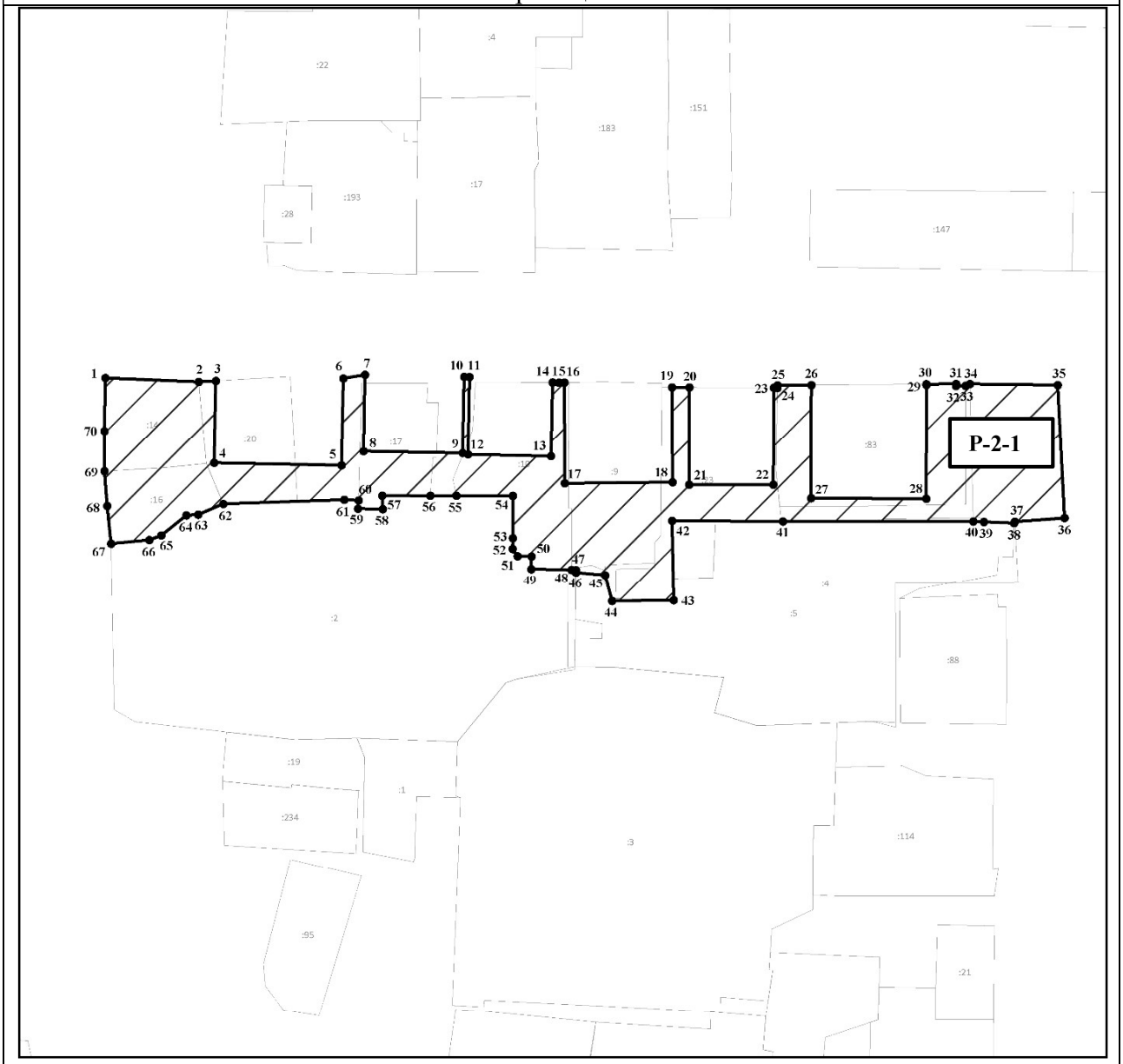

Масштаб 1:500

Используемые условные знаки и обозначения:

- границы участка

●1 - обозначение характерной (поворотной) точки

Описание местоположения границ
Участок Р-2-2

(наименование объекта, местоположение границ которого описано (далее – объект)

Раздел 1

Сведения об объекте				
N п/п	Характеристики объекта	Описание характеристик		
1	2	3		
1	Местоположение объекта	Республика Бурятия, г. Улан-Удэ		
2	Площадь объекта +/- величина погрешности определения площади (Р +/- Дельта Р)	3147 ± 20		
3	Иные характеристики объекта	Прохождение границы		Описание прохождения границы
		от точки	до точки	
		71	72	На северо-восток - 29,58 м;
		72	73	На северо-запад - 2,40 м;
		73	74	На север - 15,74 м;
		74	75	На юго-восток - 61,59 м;
		75	76	На юго-запад - 25,89 м;
		76	77	На юго-восток - 2,67 м;
		77	78	На юго-запад - 16,86 м;
		78	79	На юго-восток - 6,02 м;
		79	80	На юго-восток – 7,00 м;
		80	81	На северо-восток - 15,15 м;
		81	82	На юго-восток - 5,59 м;
		82	83	На юго-запад - 4,62 м;
		83	84	На юго-запад - 12,18 м;
		84	85	На юго-восток - 12,72 м;
		85	86	На юго-запад - 14,10 м;
		86	87	На северо-запад - 14,09 м;
		87	88	На северо-восток - 7,99 м;
		88	89	На северо-запад - 1,81 м;
		89	90	На северо-восток - 2,45 м;
		90	91	На северо-запад - 16,01 м;
		91	92	На юго-запад - 11,04 м;
		92	93	На северо-запад - 3,67 м;
		93	94	На северо-восток - 14,91 м;
		94	95	На северо-запад – 11,00 м;
		95	96	На юго-запад - 16,49 м;
		96	97	На северо-запад - 4,45 м;
		97	98	На северо-восток – 19,00 м;
		98	99	На северо-запад - 16,99 м;
		99	100	На юго-запад - 18,95 м;
		100	101	На северо-запад - 5,12 м;
		101	71	На северо-запад в исходную точку - 23,06 м.

Раздел 2

Сведения о местоположении границ объекта					
1. Система координат МСК-03 (местная), Зона № 4					
2. Сведения о характерных точках границ объекта					
Обозначение характерных точек границ	Координаты, м		Метод определения координат характерной точки	Средняя квадратическая погрешность положения характерной точки (Mt), м	Описание обозначения точки на местности (при наличии)
	X	Y			
1	2	3	4	5	6
71.	**533486.56**	**4150074.76**	Геодезический	0,1	-
72.	**533515.80**	**4150079.26**	Геодезический	0,1	-
73.	**533515.83**	**4150076.86**	Геодезический	0,1	-
74.	**533531.57**	**4150076.75**	Геодезический	0,1	-

75.	**533530.65**	**4150138.33**	Геодезический	0,1	-
76.	**533504.90**	**4150135.68**	Геодезический	0,1	-
77.	**533504.49**	**4150138.32**	Геодезический	0,1	-
78.	**533488.02**	**4150134.70**	Геодезический	0,1	-
79.	**533486.43**	**4150140.51**	Геодезический	0,1	-
80.	**533484.82**	**4150147.32**	Геодезический	0,1	-
81.	**533497.72**	**4150155.26**	Геодезический	0,1	-
82.	**533497.06**	**4150160.81**	Геодезический	0,1	-
83.	**533492.49**	**4150160.12**	Геодезический	0,1	-
84.	**533480.45**	**4150158.27**	Геодезический	0,1	-
85.	**533477.73**	**4150170.70**	Геодезический	0,1	-
86.	**533463.85**	**4150168.21**	Геодезический	0,1	-
87.	**533467.03**	**4150154.48**	Геодезический	0,1	-
88.	**533474.76**	**4150156.49**	Геодезический	0,1	-
89.	**533475.23**	**4150154.74**	Геодезический	0,1	-
90.	**533477.61**	**4150155.31**	Геодезический	0,1	-
91.	**533481.77**	**4150139.85**	Геодезический	0,1	-
92.	**533471.11**	**4150136.96**	Геодезический	0,1	-
93.	**533471.96**	**4150133.38**	Геодезический	0,1	-
94.	**533486.38**	**4150137.17**	Геодезический	0,1	-
95.	**533489.27**	**4150126.56**	Геодезический	0,1	-
96.	**533473.32**	**4150122.36**	Геодезический	0,1	-
97.	**533474.17**	**4150117.99**	Геодезический	0,1	-
98.	**533492.75**	**4150121.96**	Геодезический	0,1	-
99.	**533496.57**	**4150105.41**	Геодезический	0,1	-
100.	**533478.04**	**4150101.44**	Геодезический	0,1	-
101.	**533480.71**	**4150097.07**	Геодезический	0,1	-
71	**533486.56**	**4150074.76**	Геодезический	0,1	-

3. Сведения о характерных точках части (частей) границы объекта

Обозначение характерных точек части границы	Координаты, м		Метод определения координат характерной точки	Средняя квадратическая погрешность положения характерной точки (Mt), м	Описание обозначения точки на местности (при наличии)
	X	Y			
1	2	3	4	5	6
Часть № 1					
-	-	-	-	-	-

Раздел 4

План границ объекта

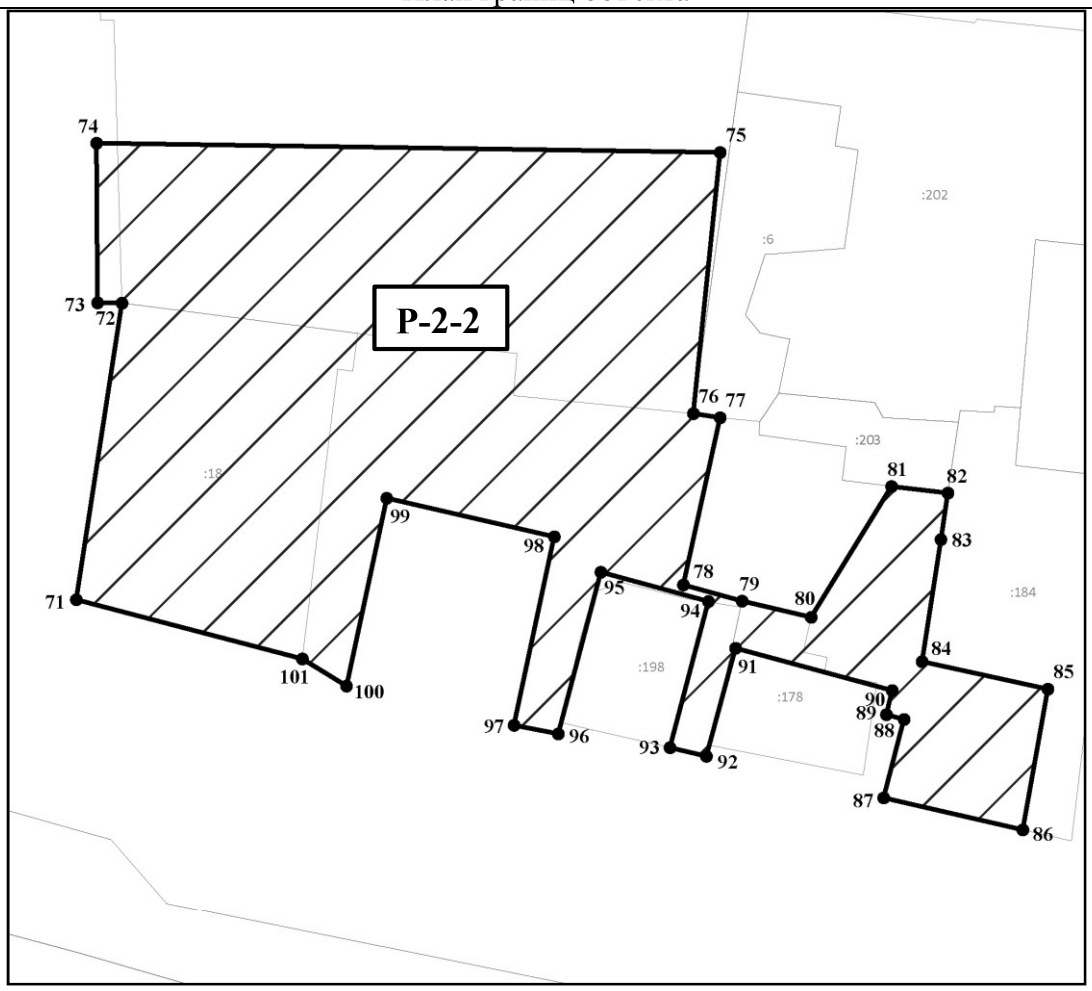

Масштаб 1:500

Используемые условные знаки и обозначения:

- границы участка

●1 - обозначение характерной (поворотной) точки

Описание местоположения границ
Участок Р-2-3

(наименование объекта, местоположение границ которого описано (далее – объект)

Раздел 1

Сведения об объекте				
N п/п	Характеристики объекта	Описание характеристик		
1	2	3		
1	Местоположение объекта	Республика Бурятия, г. Улан-Удэ		
2	Площадь объекта +/- величина погрешности определения площади (Р +/- Дельта Р)	4253 ± 23		
3	Иные характеристики объекта	Прохождение границы		Описание прохождения границы
		от точки	до точки	
		102	103	На северо-восток - 64,37 м;
		103	104	На юго-восток - 1,59 м;
		104	105	На юго-запад - 22,41 м;
		105	106	На юго-восток - 14,43 м;
		106	107	На юго-восток - 12,88 м;
		107	108	На юго-запад - 17,37 м;
		108	109	На северо-запад - 0,87 м;
		109	110	На юго-восток - 11,97 м;
		110	111	На северо-запад - 0,97 м;
		111	112	На северо-запад - 25,84 м;
		112	113	На северо-запад - 43,03 м;
		113	102	На северо-запад в исходную точку - 61,93 м.

Раздел 2

Сведения о местоположении границ объекта					
1. Система координат МСК-03 (местная), Зона № 4					
2. Сведения о характерных точках границ объекта					
Обозначение характерных точек границ	Координаты, м		Метод определения координат характерной точки	Средняя квадратическая погрешность положения характерной точки (Mt), м	Описание обозначения точки на местности (при наличии)
	X	Y			
1	2	3	4	5	6
102.	**533627.13**	**4150077.01**	Геодезический	0,1	-
103.	**533627.54**	**4150141.38**	Геодезический	0,1	-
104.	**533627.14**	**4150142.92**	Геодезический	0,1	-
105.	**533604.73**	**4150142.46**	Геодезический	0,1	-
106.	**533590.32**	**4150143.19**	Геодезический	0,1	-
107.	**533577.44**	**4150143.53**	Геодезический	0,1	-
108.	**533560.10**	**4150142.48**	Геодезический	0,1	-
109.	**533560.11**	**4150141.61**	Геодезический	0,1	-
110.	**533548.14**	**4150141.63**	Геодезический	0,1	-
111.	**533548.16**	**4150140.66**	Геодезический	0,1	-
112.	**533565.11**	**4150121.15**	Геодезический	0,1	-
113.	**533565.21**	**4150078.12**	Геодезический	0,1	-
102	**533627.13**	**4150077.01**	Геодезический	0,1	-
3. Сведения о характерных точках части (частей) границы объекта					
Обозначение характерных точек части границы	Координаты, м		Метод определения координат характерной точки	Средняя квадратическая погрешность положения характерной точки (Mt), м	Описание обозначения точки на местности (при наличии)
	X	Y			
1	2	3	4	5	6
Часть № 1					
-	-	-	-	-	-

Раздел 4

План границ объекта

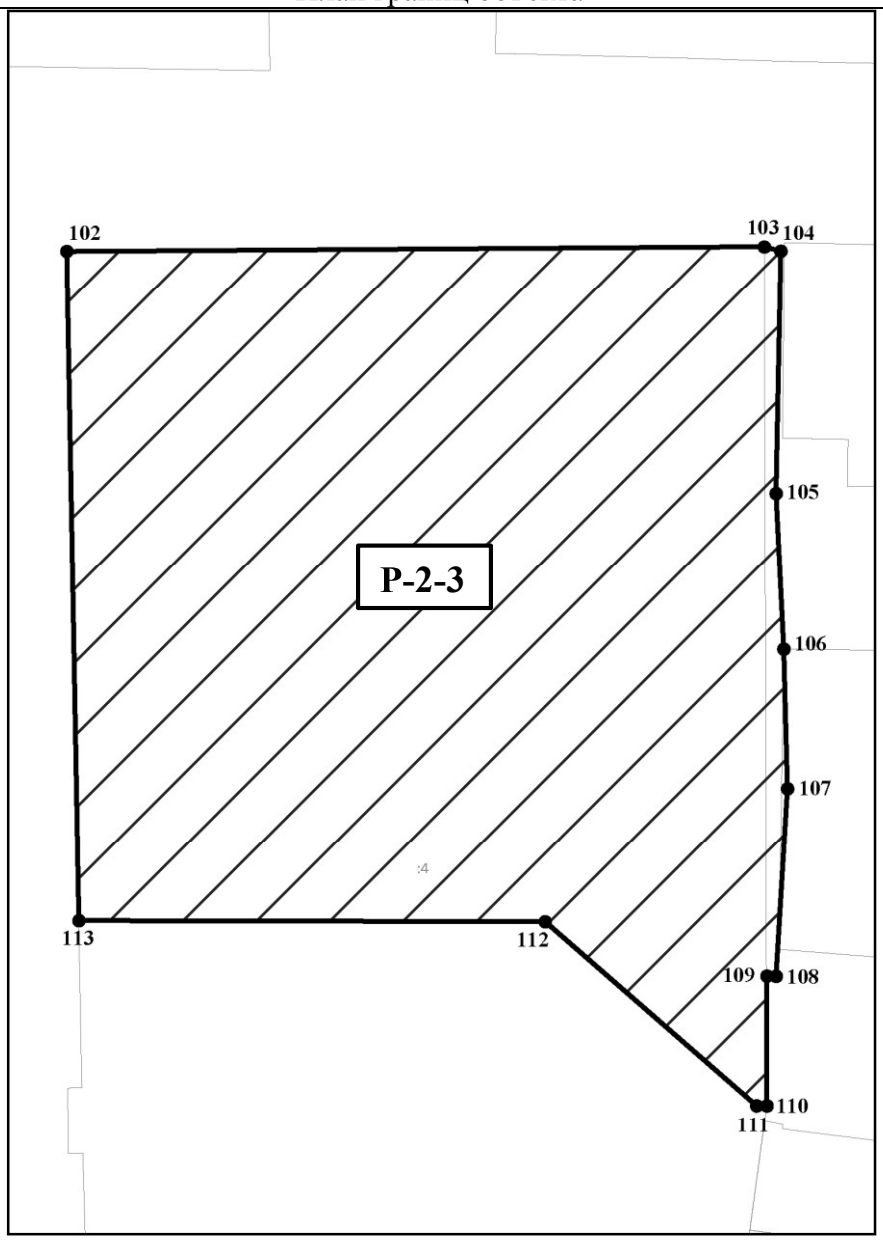

Масштаб 1:500

Используемые условные знаки и обозначения:

- границы участка

1 - обозначение характерной (поворотной) точки

Описание местоположения границ
Участок Р-2-4

(наименование объекта, местоположение границ которого описано (далее – объект)

Раздел 1

Сведения об объекте				
N п/п	Характеристики объекта	Описание характеристик		
1	2	3		
1	Местоположение объекта	Республика Бурятия, г. Улан-Удэ		
2	Площадь объекта +/- величина погрешности определения площади (Р +/- Дельта Р)	1548 ± 14		
3	Иные характеристики объекта	Прохождение границы		Описание прохождения границы
		от точки	до точки	
		114	115	На северо-восток - 14,73 м;
		115	116	На северо-восток - 4,73 м;
		116	117	На юго-восток - 5,99 м;
		117	118	На юго-восток - 4,97 м;
		118	119	На юго-восток - 17,45 м;
		119	120	На юго-восток - 7,16 м;
		120	121	На юго-восток - 2,37 м;
		121	122	На юго-восток - 22,99 м;
		122	123	На юго-восток - 5,80 м;
		123	124	На юго-восток - 7,03 м;
		124	125	На юго-запад - 10,47 м;
		125	126	На северо-запад - 1,57 м;
		126	127	На юго-запад - 11,62 м;
		127	128	На северо-запад - 4,61 м;
		128	129	На северо-восток - 0,33 м;
		129	130	На северо-запад - 2,80 м;
		130	131	На северо-запад - 3,62 м;
		131	132	На северо-запад - 28,18 м;
		132	133	На северо-запад - 4,16 м;
		133	114	На северо-запад в исходную точку - 28,01 м.

Раздел 2

Сведения о местоположении границ объекта					
1. Система координат МСК-03 (местная), Зона № 4					
2. Сведения о характерных точках границ объекта					
Обозначение характерных точек границ	Координаты, м		Метод определения координат характерной точки	Средняя квадратическая погрешность положения характерной точки (Mt), м	Описание обозначения точки на местности (при наличии)
	X	Y			
1	2	3	4	5	6
114.	**533454.84**	**4150201.99**	Геодезический	0,1	-
115.	**533469.25**	**4150205.03**	Геодезический	0,1	-
116.	**533473.83**	**4150206.20**	Геодезический	0,1	-
117.	**533472.36**	**4150212.01**	Геодезический	0,1	-
118.	**533471.20**	**4150216.84**	Геодезический	0,1	-
119.	**533469.84**	**4150234.24**	Геодезический	0,1	-
120.	**533468.59**	**4150241.29**	Геодезический	0,1	-
121.	**533468.30**	**4150243.64**	Геодезический	0,1	-
122.	**533461.52**	**4150265.61**	Геодезический	0,1	-
123.	**533460.56**	**4150271.33**	Геодезический	0,1	-
124.	**533458.90**	**4150278.16**	Геодезический	0,1	-
125.	**533448.72**	**4150275.69**	Геодезический	0,1	-

126.	**533449.18**	**4150274.18**	Геодезический	0,1	-
127.	**533437.92**	**4150271.30**	Геодезический	0,1	-
128.	**533439.05**	**4150266.83**	Геодезический	0,1	-
129.	**533439.37**	**4150266.90**	Геодезический	0,1	-
130.	**533440.04**	**4150264.18**	Геодезический	0,1	-
131.	**533440.61**	**4150260.61**	Геодезический	0,1	-
132.	**533447.54**	**4150233.30**	Геодезический	0,1	-
133.	**533448.17**	**4150229.19**	Геодезический	0,1	-
114	**533454.84**	**4150201.99**	Геодезический	0,1	-

3. Сведения о характерных точках части (частей) границы объекта

Обозначение характерных точек части границы	Координаты, м		Метод определения координат характерной точки	Средняя квадратическая погрешность положения характерной точки (Mt), м	Описание обозначения точки на местности (при наличии)
	X	Y			
1	2	3	4	5	6
Часть № 1					
-	-	-	-	-	-

Раздел 4

План границ объекта

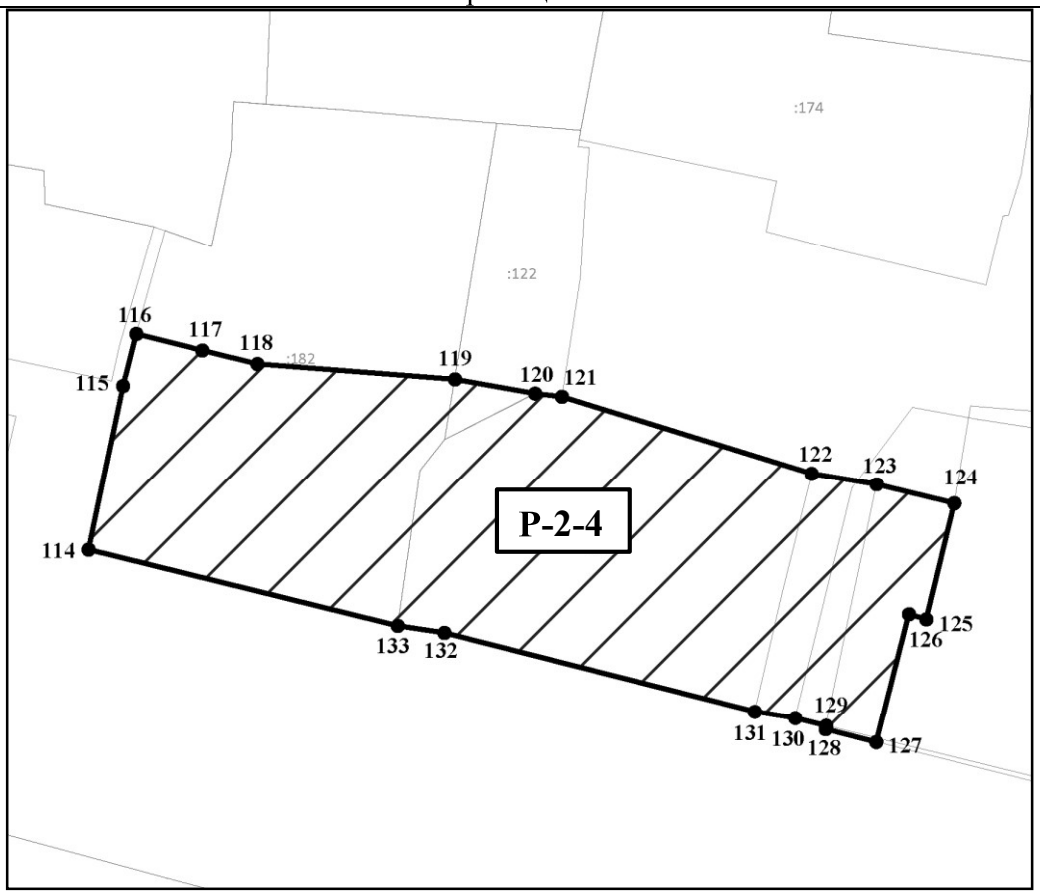

Масштаб 1:500

Используемые условные знаки и обозначения:

- границы участка

- обозначение характерной (поворотной) точки

Описание местоположения границ
Участок Р-2-5

(наименование объекта, местоположение границ которого описано (далее – объект)

Раздел 1

Сведения об объекте				
N п/п	Характеристики объекта	Описание характеристик		
1	2	3		
1	Местоположение объекта	Республика Бурятия, г. Улан-Удэ		
2	Площадь объекта +/- величина погрешности определения площади (Р +/- Дельта Р)	1897 ± 15		
3	Иные характеристики объекта	Прохождение границы		Описание прохождения границы
		от точки	до точки	
		134	135	На северо-восток – 1,00 м;
		135	136	На юго-восток - 4,85 м;
		136	137	На юго-восток - 29,97 м;
		137	138	На юго-восток - 4,25 м;
		138	139	На юго-восток - 3,35 м;
		139	140	На юго-восток - 4,54 м;
		140	141	На юго-восток - 4,07 м;
		141	142	На северо-запад - 0,42 м;
		142	143	На юго-восток - 10,79 м;
		143	144	На юг - 0,24 м;
		144	145	На юго-запад - 17,13 м;
		145	146	На юго-восток - 14,71 м;
		146	147	На северо-восток - 16,92 м;
		147	148	На северо-восток - 3,82 м;
		148	149	На юго-запад - 18,80 м;
		149	150	На северо-запад - 8,07 м;
		150	151	На северо-запад - 9,50 м;
		151	152	На юго-запад - 6,83 м;
		152	153	На северо-запад - 8,87 м;
		153	154	На северо-запад - 4,89 м;
		154	155	На северо-восток - 0,26 м;
		155	156	На северо-запад - 3,39 м;
		156	157	На северо-запад - 7,03 м;
		157	158	На юго-запад - 0,72 м;
		158	159	На юго-запад - 8,53 м;
		159	160	На юго-восток - 3,64 м;
		160	161	На юго-запад - 1,85 м;
		161	162	На юго-запад - 3,65 м;
		162	163	На юго-запад - 13,23 м;
		163	164	На юго-запад - 22,21 м;
		164	165	На северо-восток - 5,98 м;
		165	166	На юго-восток - 1,40 м;
		166	167	На север - 8,38 м;
		167	168	На юго-запад - 4,18 м;
		168	134	На северо-восток в исходную точку - 22,09 м.

Раздел 2

Сведения о местоположении границ объекта					
1. Система координат МСК-03 (местная), Зона № 4					
2. Сведения о характерных точках границ объекта					
Обозначение характерных точек границ	Координаты, м		Метод определения координат характерной точки	Средняя квадратическая погрешность положения характерной точки (Mt), м	Описание обозначения точки на местности (при наличии)
	X	Y			
1	2	3	4	5	6
134.	**533626.43**	**4150162.10**	Геодезический	0,1	-
135.	**533627.42**	**4150162.21**	Геодезический	0,1	-
136.	**533627.36**	**4150167.06**	Геодезический	0,1	-
137.	**533626.83**	**4150197.03**	Геодезический	0,1	-
138.	**533626.18**	**4150201.23**	Геодезический	0,1	-
139.	**533626.06**	**4150204.58**	Геодезический	0,1	-
140.	**533625.72**	**4150209.11**	Геодезический	0,1	-
141.	**533625.60**	**4150213.18**	Геодезический	0,1	-
142.	**533626.00**	**4150213.06**	Геодезический	0,1	-
143.	**533625.66**	**4150223.84**	Геодезический	0,1	-
144.	**533625.43**	**4150223.84**	Геодезический	0,1	-
145.	**533608.30**	**4150223.44**	Геодезический	0,1	-
146.	**533608.26**	**4150238.15**	Геодезический	0,1	-
147.	**533625.18**	**4150238.50**	Геодезический	0,1	-
148.	**533625.52**	**4150242.30**	Геодезический	0,1	-
149.	**533606.72**	**4150241.93**	Геодезический	0,1	-
150.	**533607.64**	**4150233.91**	Геодезический	0,1	-
151.	**533608.20**	**4150224.43**	Геодезический	0,1	-
152.	**533602.41**	**4150220.81**	Геодезический	0,1	-
153.	**533604.48**	**4150212.19**	Геодезический	0,1	-
154.	**533604.92**	**4150207.32**	Геодезический	0,1	-
155.	**533605.18**	**4150207.33**	Геодезический	0,1	-
156.	**533605.47**	**4150203.95**	Геодезический	0,1	-
157.	**533605.85**	**4150196.93**	Геодезический	0,1	-
158.	**533605.13**	**4150196.88**	Геодезический	0,1	-
159.	**533596.62**	**4150196.29**	Геодезический	0,1	-
160.	**533596.36**	**4150199.92**	Геодезический	0,1	-
161.	**533594.52**	**4150199.72**	Геодезический	0,1	-
162.	**533590.88**	**4150199.42**	Геодезический	0,1	-
163.	**533590.82**	**4150186.19**	Геодезический	0,1	-
164.	**533590.04**	**4150163.99**	Геодезический	0,1	-
165.	**533596.01**	**4150164.32**	Геодезический	0,1	-
166.	**533595.98**	**4150165.72**	Геодезический	0,1	-
167.	**533604.36**	**4150165.83**	Геодезический	0,1	-
168.	**533604.34**	**4150161.65**	Геодезический	0,1	-
134	**533626.43**	**4150162.10**	Геодезический	0,1	-
3. Сведения о характерных точках части (частей) границы объекта					
Обозначение характерных точек части границы	Координаты, м		Метод определения координат характерной точки	Средняя квадратическая погрешность положения характерной точки (Mt), м	Описание обозначения точки на местности (при наличии)
	X	Y			
1	2	3	4	5	6
Часть № 1					
-	-	-	-	-	-

Раздел 4

План границ объекта

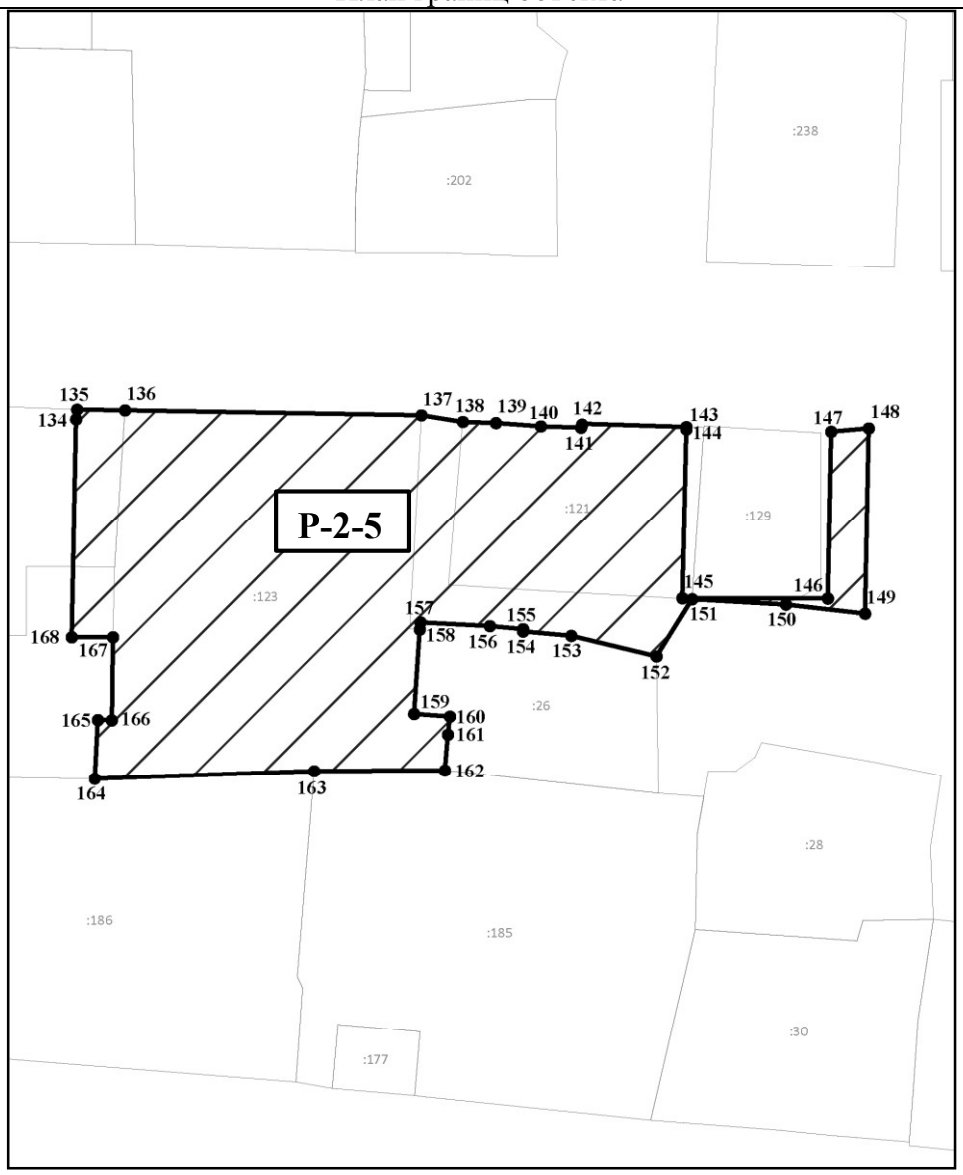

Масштаб 1:500

Используемые условные знаки и обозначения:

- границы участка

●1 - обозначение характерной (поворотной) точки

Описание местоположения границ
Участок Р-2-6

(наименование объекта, местоположение границ которого описано (далее – объект)

Раздел 1

Сведения об объекте				
N п/п	Характеристики объекта	Описание характеристик		
1	2	3		
1	Местоположение объекта	Республика Бурятия, г. Улан-Удэ		
2	Площадь объекта +/- величина погрешности определения площади (Р +/- Дельта Р)	736 ± 9		
3	Иные характеристики объекта	Прохождение границы		Описание прохождения границы
		от точки	до точки	
		169	170	На юго-восток - 0,03 м;
		170	171	На северо-восток - 0,03 м;
		171	172	На юго-восток - 14,05 м;
		172	173	На юго-восток - 3,38 м;
		173	174	На юго-восток - 1,15 м;
		174	175	На юго-восток - 4,03 м;
		175	176	На юго-восток - 12,29 м;
		176	177	На юго-запад - 17,89 м;
		177	178	На юго-восток - 5,96 м;
		178	179	На северо-запад - 15,89 м;
		179	180	На север - 6,05 м;
		180	181	На северо-запад - 18,18 м;
		181	182	На северо-запад - 3,28 м;
		182	183	На северо-восток - 3,49 м;
		183	184	На юго-восток - 2,11 м;
		184	185	На северо-восток - 2,04 м;
		185	169	На северо-восток в исходную точку - 12,79 м.

Раздел 2

Сведения о местоположении границ объекта					
1. Система координат МСК-03 (местная), Зона № 4					
2. Сведения о характерных точках границ объекта					
Обозначение характерных точек границ	Координаты, м		Метод определения координат характерной точки	Средняя квадратическая погрешность положения характерной точки (Mt), м	Описание обозначения точки на местности (при наличии)
	X	Y			
1	2	3	4	5	6
169.	**533624.30**	**4150277.10**	Геодезический	0,1	-
170.	**533624.30**	**4150277.13**	Геодезический	0,1	-
171.	**533624.33**	**4150277.13**	Геодезический	0,1	-
172.	**533623.93**	**4150291.17**	Геодезический	0,1	-
173.	**533623.83**	**4150294.55**	Геодезический	0,1	-
174.	**533623.83**	**4150295.70**	Геодезический	0,1	-
175.	**533623.62**	**4150299.72**	Геодезический	0,1	-
176.	**533623.28**	**4150312.01**	Геодезический	0,1	-
177.	**533605.39**	**4150311.59**	Геодезический	0,1	-
178.	**533599.43**	**4150311.64**	Геодезический	0,1	-
179.	**533599.63**	**4150295.75**	Геодезический	0,1	-
180.	**533605.68**	**4150295.78**	Геодезический	0,1	-
181.	**533606.01**	**4150277.60**	Геодезический	0,1	-
182.	**533606.04**	**4150274.32**	Геодезический	0,1	-

183.	**533609.52**	**4150274.58**	Геодезический	0,1	-
184.	**533609.48**	**4150276.69**	Геодезический	0,1	-
185.	**533611.52**	**4150276.73**	Геодезический	0,1	-
169.	**533624.30**	**4150277.10**	Геодезический	0,1	-

3. Сведения о характерных точках части (частей) границы объекта

Обозначение характерных точек части границы	Координаты, м		Метод определения координат характерной точки	Средняя квадратическая погрешность положения характерной точки (Mt), м	Описание обозначения точки на местности (при наличии)
	X	Y			
1	2	3	4	5	6
Часть № 1					
-	-	-	-	-	-

Раздел 4

План границ объекта

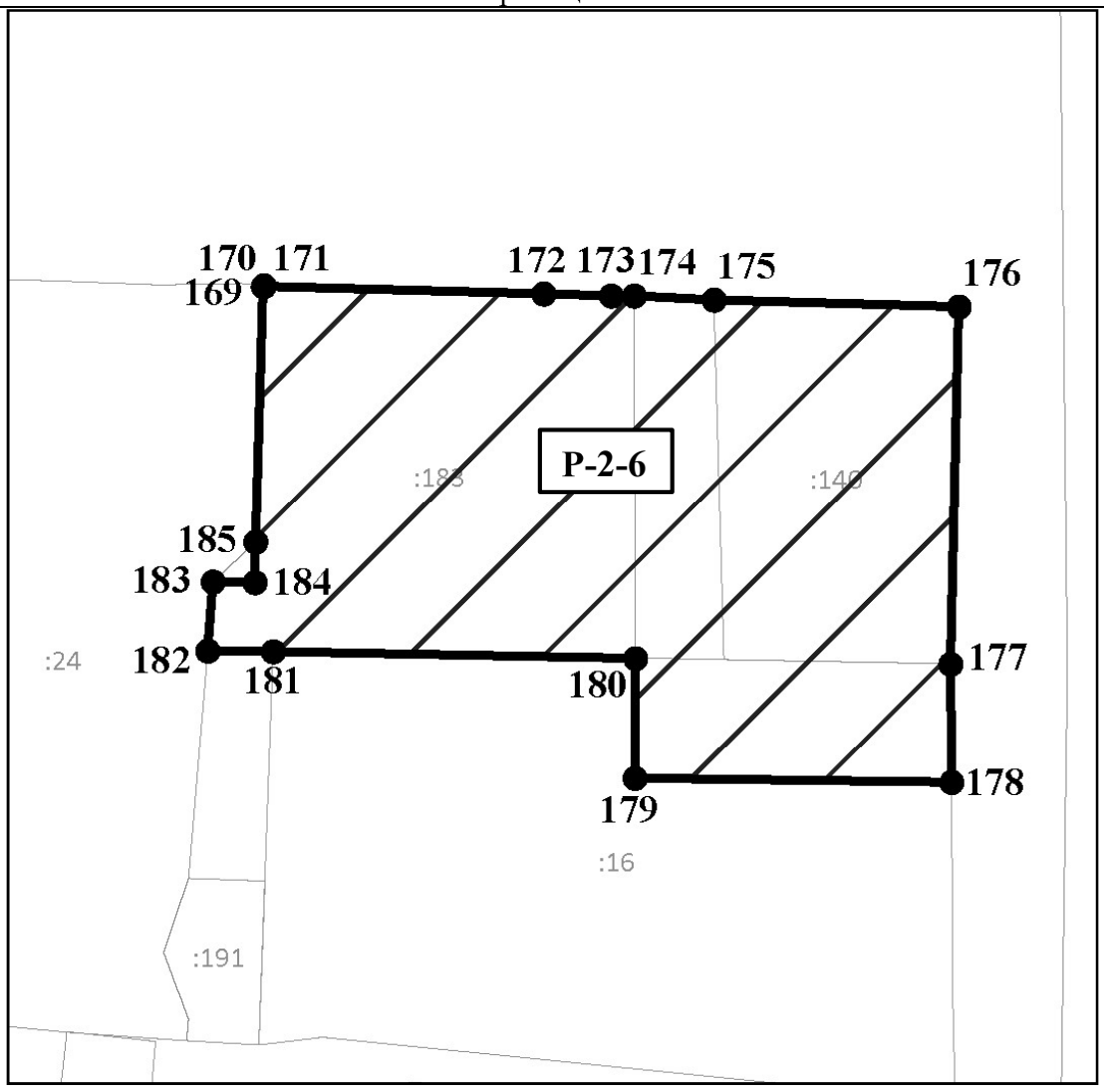

Масштаб 1:500

Используемые условные знаки и обозначения:

- границы участка

●1 - обозначение характерной (поворотной) точки

Описание местоположения границ
Участок Р-2-7

(наименование объекта, местоположение границ которого описано (далее – объект)

Раздел 1

Сведения об объекте				
N п/п	Характеристики объекта	Описание характеристик		
1	2	3		
1	Местоположение объекта	Республика Бурятия, г. Улан-Удэ		
2	Площадь объекта +/- величина погрешности определения площади (Р +/- Дельта Р)	5058 ± 25		
3	Иные характеристики объекта	Прохождение границы		Описание прохождения границы
		от точки	до точки	
		186.	187	На юго-восток - 24,50 м;
		187.	188	На северо-восток - 19,36 м;
		188.	189	На юго-восток - 0,57 м;
		189.	190	На юго-восток - 19,82 м;
		190.	191	На юго-восток - 35,63 м;
		191.	192	На юго-восток - 6,98 м;
		192.	193	На юго-запад - 15,09 м;
		193.	194	На юго-восток - 17,52 м;
		194.	195	На северо-восток - 16,40 м;
		195.	196	На юго-восток - 1,21 м;
		196.	197	На северо-восток - 2,81 м;
		197.	198	На юго-запад - 21,42 м;
		198.	199	На юго-восток - 11,02 м;
		199.	200	На северо-восток - 19,77 м;
		200.	201	На северо-восток - 0,56 м;
		201.	202	На юго-восток - 15,28 м;
		202.	203	На юго-восток - 7,90 м;
		203.	204	На юго-восток - 15,44 м;
		204.	205	На юго-восток - 7,33 м;
		205.	206	На юго-восток - 4,27 м;
		206.	207	На юго-восток - 6,70 м;
		207.	208	На юго-восток - 4,18 м;
		208.	209	На юго-восток - 12,47 м;
		209.	210	На юго-восток - 2,24 м;
		210.	211	На юг - 9,80 м;
		211.	212	На юго-запад - 4,97 м;
		212.	213	На северо-запад - 1,20 м;
		213.	214	На юго-запад - 2,29 м;
		214.	215	На северо-запад - 23,89 м;
		215.	216	На юго-запад - 9,63 м;
		216.	217	На северо-запад - 5,40 м;
		217.	218	На северо-запад - 12,53 м;
		218.	219	На северо-запад - 3,12 м;
		219.	220	На юго-запад - 4,52 м;
		220.	221	На юго-запад - 3,56 м;
		221.	222	На северо-запад - 10,14 м;
		222.	223	На северо-восток - 20,30 м;
		223.	224	На северо-запад - 14,92 м;
		224.	225	На северо-запад - 15,13 м;
		225.	226	На юго-запад - 10,93 м;
		226.	227	На юго-восток - 2,42 м;
		227.	228	На юго-запад - 9,53 м;
		228.	229	На юго-восток - 1,21 м;
		229.	230	На юго-запад - 1,12 м;
		230.	231	На юго-запад - 1,21 м;
		231.	232	На юго-запад - 18,9 м;

		232.	233	На север – 4,00 м;
		233.	234	На юго-запад - 4,01 м;
		234.	235	На север - 5,90 м;
		235.	236	На юго-запад - 11,25 м;
		236.	237	На юго-запад - 16,55 м;
		237.	238	На юго-восток - 4,19 м;
		238.	239	На юго-запад - 14,77 м;
		239.	240	На север - 5,66 м;
		240.	241	На северо-запад - 13,15 м;
		241.	186	На север в исходную точку - 13,78 м.

Раздел 2

Сведения о местоположении границ объекта					
1. Система координат МСК-03 (местная), Зона № 4					
2. Сведения о характерных точках границ объекта					
Обозначение характерных точек границ	Координаты, м		Метод определения координат характерной точки	Средняя квадратическая погрешность положения характерной точки (Mt), м	Описание обозначения точки на местности (при наличии)
	X	Y			
1	2	3	4	5	6
186.	**533502.18**	**4150355.59**	Геодезический	0,1	-
187.	**533500.31**	**4150380.02**	Геодезический	0,1	-
188.	**533519.62**	**4150381.41**	Геодезический	0,1	-
189.	**533519.59**	**4150381.98**	Геодезический	0,1	-
190.	**533517.69**	**4150401.71**	Геодезический	0,1	-
191.	**533514.29**	**4150437.18**	Геодезический	0,1	-
192.	**533513.71**	**4150444.13**	Геодезический	0,1	-
193.	**533498.68**	**4150442.82**	Геодезический	0,1	-
194.	**533496.67**	**4150460.22**	Геодезический	0,1	-
195.	**533513.00**	**4150461.65**	Геодезический	0,1	-
196.	**533512.92**	**4150462.86**	Геодезический	0,1	-
197.	**533513.10**	**4150465.66**	Геодезический	0,1	-
198.	**533491.69**	**4150465.08**	Геодезический	0,1	-
199.	**533491.47**	**4150476.10**	Геодезический	0,1	-
200.	**533511.24**	**4150476.47**	Геодезический	0,1	-
201.	**533511.35**	**4150477.02**	Геодезический	0,1	-
202.	**533510.03**	**4150492.24**	Геодезический	0,1	-
203.	**533508.96**	**4150500.07**	Геодезический	0,1	-
204.	**533507.78**	**4150515.46**	Геодезический	0,1	-
205.	**533506.38**	**4150522.66**	Геодезический	0,1	-
206.	**533505.87**	**4150526.90**	Геодезический	0,1	-
207.	**533505.81**	**4150533.60**	Геодезический	0,1	-
208.	**533505.77**	**4150537.78**	Геодезический	0,1	-
209.	**533493.31**	**4150538.36**	Геодезический	0,1	-
210.	**533493.27**	**4150540.60**	Геодезический	0,1	-
211.	**533483.47**	**4150540.45**	Геодезический	0,1	-
212.	**533478.82**	**4150538.69**	Геодезический	0,1	-
213.	**533478.86**	**4150537.49**	Геодезический	0,1	-
214.	**533476.73**	**4150536.65**	Геодезический	0,1	-
215.	**533477.55**	**4150512.77**	Геодезический	0,1	-
216.	**533468.34**	**4150509.96**	Геодезический	0,1	-
217.	**533469.43**	**4150504.67**	Геодезический	0,1	-
218.	**533472.35**	**4150492.48**	Геодезический	0,1	-
219.	**533473.08**	**4150489.45**	Геодезический	0,1	-
220.	**533472.75**	**4150484.94**	Геодезический	0,1	-
221.	**533469.19**	**4150484.82**	Геодезический	0,1	-
222.	**533469.40**	**4150474.68**	Геодезический	0,1	-
223.	**533489.62**	**4150476.55**	Геодезический	0,1	-

224.	**533491.23**	**4150461.71**	Геодезический	0,1	-
225.	**533492.15**	**4150446.60**	Геодезический	0,1	-
226.	**533481.27**	**4150445.62**	Геодезический	0,1	-
227.	**533478.86**	**4150445.88**	Геодезический	0,1	-
228.	**533478.44**	**4150436.36**	Геодезический	0,1	-
229.	**533477.23**	**4150436.41**	Геодезический	0,1	-
230.	**533477.19**	**4150435.29**	Геодезический	0,1	-
231.	**533477.13**	**4150434.08**	Геодезический	0,1	-
232.	**533476.54**	**4150415.19**	Геодезический	0,1	-
233.	**533480.54**	**4150415.16**	Геодезический	0,1	-
234.	**533480.50**	**4150411.15**	Геодезический	0,1	-
235.	**533486.40**	**4150411.10**	Геодезический	0,1	-
236.	**533486.29**	**4150399.85**	Геодезический	0,1	-
237.	**533486.13**	**4150383.30**	Геодезический	0,1	-
238.	**533481.94**	**4150383.35**	Геодезический	0,1	-
239.	**533481.80**	**4150368.58**	Геодезический	0,1	-
240.	**533487.46**	**4150368.58**	Геодезический	0,1	-
241.	**533488.40**	**4150355.46**	Геодезический	0,1	-
186	**533502.18**	**4150355.59**	Геодезический	0,1	-

3. Сведения о характерных точках части (частей) границы объекта

Обозначение характерных точек части границы	Координаты, м		Метод определения координат характерной точки	Средняя квадратическая погрешность положения характерной точки (Mt), м	Описание обозначения точки на местности (при наличии)
	X	Y			
1	2	3	4	5	6
Часть № 1					
-	-	-	-	-	-

Раздел 4

План границ объекта

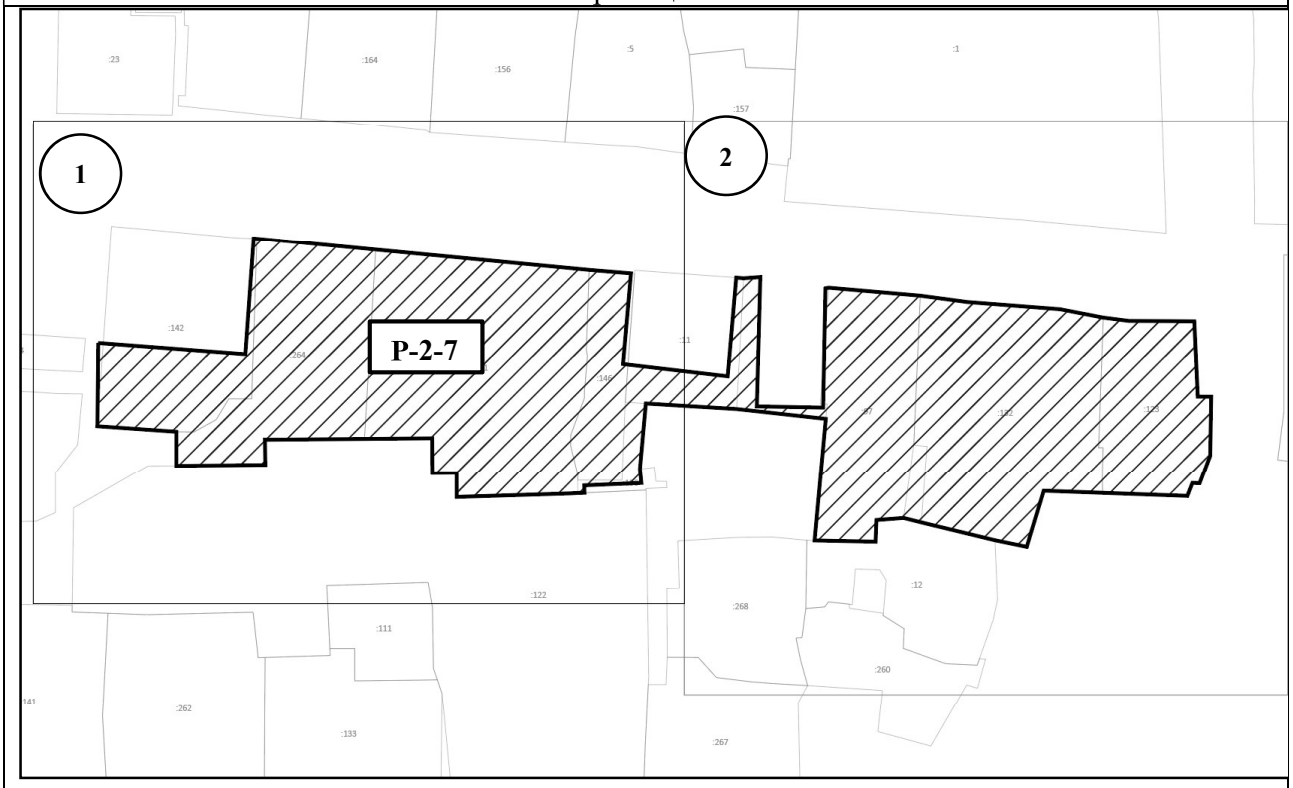

Масштаб 1:1000

Используемые условные знаки и обозначения:

- границы участка

1 - номер листа

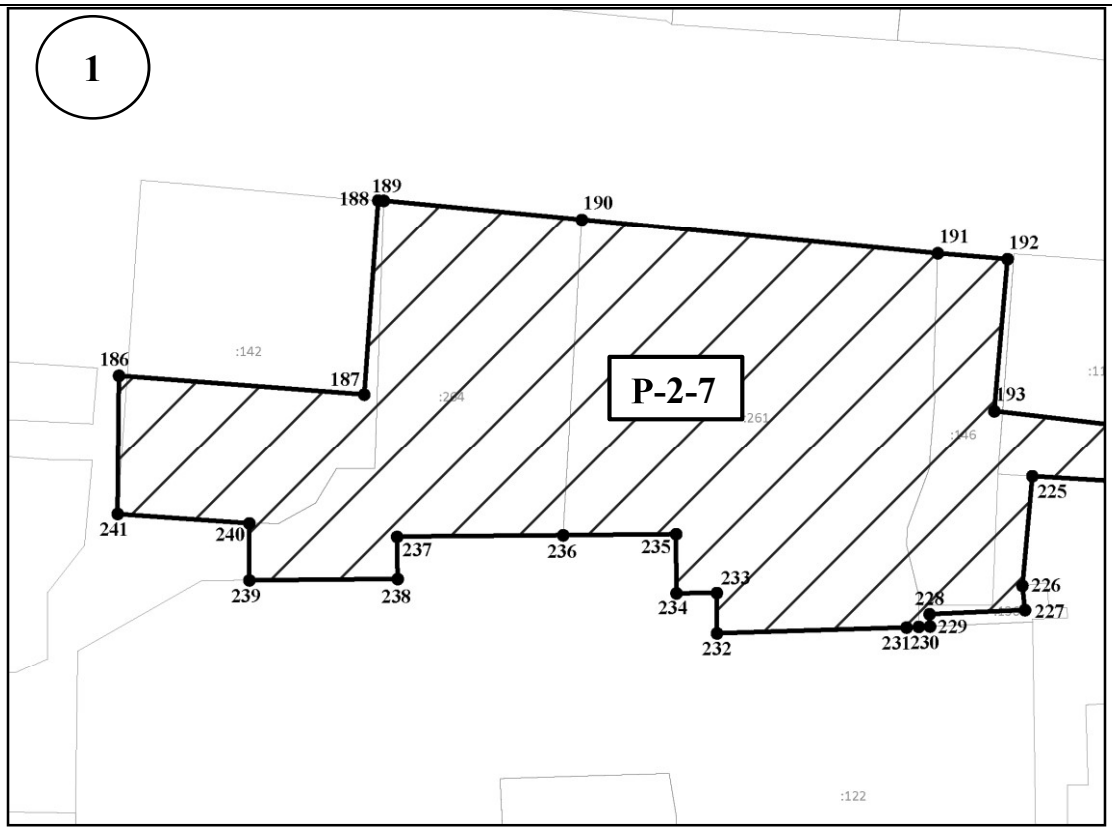

Масштаб 1:500

Используемые условные знаки и обозначения:

- границы участка

●1 - обозначение характерной (поворотной) точки

1 - номер листа

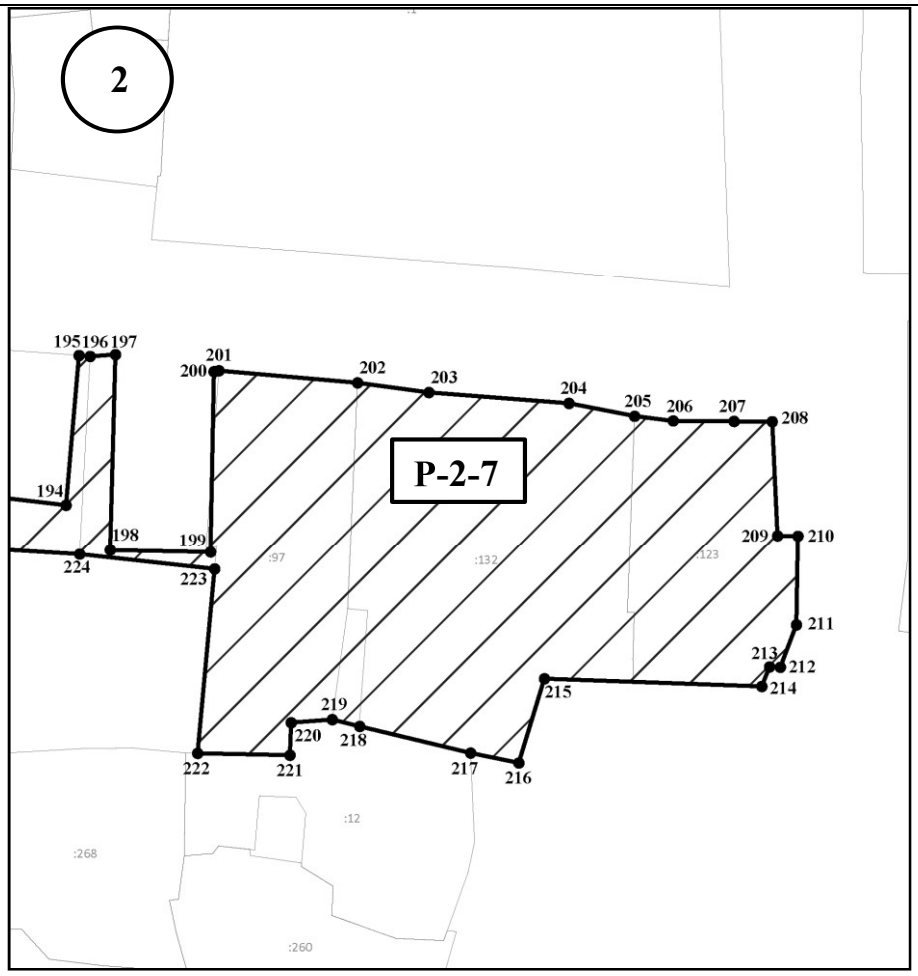

Масштаб 1:500

Используемые условные знаки и обозначения:

- границы участка

●1 - обозначение характерной (поворотной) точки

1 - номер листа

Описание местоположения границ
Участок Р-2-8

(наименование объекта, местоположение границ которого описано (далее – объект)

Раздел 1

Сведения об объекте				
N п/п	Характеристики объекта	Описание характеристик		
1	2	3		
1	Местоположение объекта	Республика Бурятия, г. Улан-Удэ		
2	Площадь объекта +/- величина погрешности определения площади (Р +/- Дельта Р)	1604 ± 14		
3	Иные характеристики объекта	Прохождение границы		Описание прохождения границы
		от точки	до точки	
		242.	243	На северо-восток - 20,94 м;
		243.	244	На юго-восток - 21,06 м;
		244.	245	На юго-восток - 23,59 м;
		245.	246	На северо-восток - 11,45 м;
		246.	247	На северо-восток - 13,35 м;
		247.	248	На юго-восток - 3,35 м;
		248.	249	На юг - 1,03 м;
		249.	250	На юго-восток - 4,06 м;
		250.	251	На юго-восток - 4,17 м;
		251.	252	На юго-восток - 4,16 м;
		252.	253	На юго-восток - 4,07 м;
		253.	254	На северо-восток - 9,06 м;
		254.	255	На юго-восток - 3,03 м;
		255.	256	На юго-восток - 3,48 м;
		256.	257	На юго-восток - 4,79 м;
		257.	258	На юго-запад - 14,84 м;
		258.	259	На юго-запад - 0,29 м;
		259.	260	На юго-запад - 1,19 м;
		260.	261	На северо-запад - 4,65 м;
		261.	262	На северо-запад - 11,47 м;
		262.	263	На северо-запад - 9,21 м;
		263.	264	На северо-запад - 3,89 м;
		264.	265	На северо-запад - 6,17 м;
		265.	266	На северо-запад - 1,88 м;
		266.	267	На северо-запад - 4,4 м;
		267.	268	На северо-запад - 17,29 м;
		268.	269	На северо-восток - 15,45 м;
		269.	270	На северо-запад - 19,06 м;
		270.	271	На юго-запад - 13,89 м;
		271.	242	На северо-запад в исходную точку - 3,04 м.

Раздел 2

Сведения о местоположении границ объекта					
1. Система координат МСК-03 (местная), Зона № 4					
2. Сведения о характерных точках границ объекта					
Обозначение характерных точек границ	Координаты, м		Метод определения координат характерной точки	Средняя квадратическая погрешность положения характерной точки (Mt), м	Описание обозначения точки на местности (при наличии)
	X	Y			
1	2	3	4	5	6
242.	**533539.56**	**4150389.29**	Геодезический	0,1	-
243.	**533560.43**	**4150390.97**	Геодезический	0,1	-
244.	**533559.07**	**4150411.99**	Геодезический	0,1	-
245.	**533558.18**	**4150435.56**	Геодезический	0,1	-
246.	**533569.52**	**4150437.14**	Геодезический	0,1	-

247.	**533570.54**	**4150450.45**	Геодезический	0,1	-
248.	**533567.20**	**4150450.61**	Геодезический	0,1	-
249.	**533566.17**	**4150450.61**	Геодезический	0,1	-
250.	**533562.16**	**4150451.26**	Геодезический	0,1	-
251.	**533558.11**	**4150452.27**	Геодезический	0,1	-
252.	**533554.00**	**4150452.91**	Геодезический	0,1	-
253.	**533550.04**	**4150453.86**	Геодезический	0,1	-
254.	**533550.97**	**4150462.87**	Геодезический	0,1	-
255.	**533547.96**	**4150463.19**	Геодезический	0,1	-
256.	**533547.81**	**4150466.67**	Геодезический	0,1	-
257.	**533547.60**	**4150471.46**	Геодезический	0,1	-
258.	**533532.78**	**4150470.62**	Геодезический	0,1	-
259.	**533532.75**	**4150470.33**	Геодезический	0,1	-
260.	**533531.57**	**4150470.21**	Геодезический	0,1	-
261.	**533532.13**	**4150465.59**	Геодезический	0,1	-
262.	**533533.50**	**4150454.20**	Геодезический	0,1	-
263.	**533534.76**	**4150445.08**	Геодезический	0,1	-
264.	**533534.96**	**4150441.20**	Геодезический	0,1	-
265.	**533535.35**	**4150435.04**	Геодезический	0,1	-
266.	**533535.51**	**4150433.17**	Геодезический	0,1	-
267.	**533535.82**	**4150428.78**	Геодезический	0,1	-
268.	**533537.02**	**4150411.53**	Геодезический	0,1	-
269.	**533552.47**	**4150411.83**	Геодезический	0,1	-
270.	**533553.16**	**4150392.78**	Геодезический	0,1	-
271.	**533539.28**	**4150392.32**	Геодезический	0,1	-
242	**533539.56**	**4150389.29**	Геодезический	0,1	-

3. Сведения о характерных точках части (частей) границы объекта

Обозначение характерных точек части границы	Координаты, м		Метод определения координат характерной точки	Средняя квадратическая погрешность положения характерной точки (Mt), м	Описание обозначения точки на местности (при наличии)
	X	Y			
1	2	3	4	5	6
Часть № 1					
-	-	-	-	-	-

Раздел 4

План границ объекта

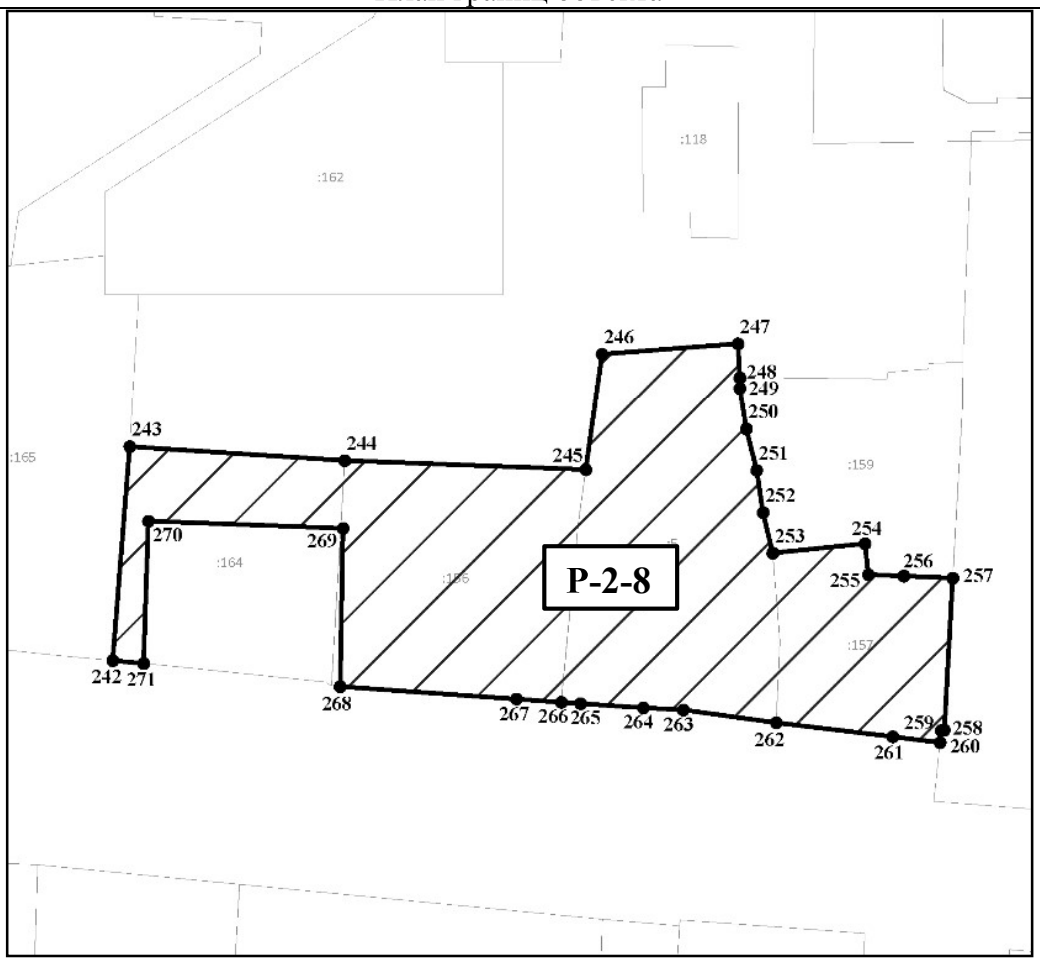

Масштаб 1:500

Используемые условные знаки и обозначения:

- границы участка

●1 - обозначение характерной (поворотной) точки

Описание местоположения границ
Участок Р-2-9

(наименование объекта, местоположение границ которого описано (далее – объект)

Раздел 1

Сведения об объекте				
N п/п	Характеристики объекта	Описание характеристик		
1	2	3		
1	Местоположение объекта	Республика Бурятия, г. Улан-Удэ		
2	Площадь объекта +/- величина погрешности определения площади (Р +/- Дельта Р)	4489 ± 23		
3	Иные характеристики объекта	Прохождение границы		Описание прохождения границы
		от точки	до точки	
		272	273	На юго-восток - 21,11 м;
		273.	274	На юго-запад - 13,15 м;
		274.	275	На юго-восток - 11,2 м;
		275.	276	На северо-восток - 14,79 м;
		276.	277	На юго-восток - 11,12 м;
		277.	278	На юго-запад - 15,31 м;
		278.	279	На юго-восток - 19,46 м;
		279.	280	На северо-восток - 15,13 м;
		280.	281	На юго-восток - 4,63 м;
		281.	282	На юго-восток - 2,34 м;
		282.	283	На юго-запад - 16,62 м;
		283.	284	На юго-восток - 17,25 м;
		284.	285	На северо-восток - 16,98 м;
		285.	286	На юго-восток - 21,85 м;
		286.	287	На юго-восток - 16,20 м;
		287.	288	На юго-восток - 5,59 м;
		288.	289	На юго-восток - 3,21 м;
		289.	290	На юго-восток - 2,20 м;
		290.	291	На северо-восток - 0,26 м;
		291.	292	На юго-восток - 4,14 м;
		292.	293	На юго-восток - 9,07 м;
		293.	294	На юго-восток - 14,42 м;
		294.	295	На юго-запад - 11,38 м;
		295.	296	На юго-восток - 16,50 м;
		296.	297	На юг - 2,77 м;
		297.	298	На юго-восток - 2,10 м;
		298.	299	На северо-восток - 0,16 м;
		299.	300	На юго-восток - 6,91 м;
		300.	301	На юго-запад - 11,88 м;
		301.	302	На юго-запад - 2,56 м;
		302.	303	На юго-запад - 7,17 м;
		303.	304	На юго-запад - 9,46 м;
		304.	305	На северо-запад - 1,24 м;
		305.	306	На юго-запад - 6,45 м;
		306.	307	На юго-запад - 5,99 м;
		307.	308	На северо-запад - 12,21 м;
		308.	309	На юго-запад - 0,97 м;
		309.	310	На юго-запад - 15,51 м;
		310.	311	На север - 9,57 м;
		311.	312	На юго-запад - 7,35 м;
		312.	313	На северо-запад - 1,70 м;
		313.	314	На северо-запад - 5,51 м;
		314.	315	На юго-запад - 10,57 м;
		315.	316	На запад - 5,42 м;
		316.	317	На запад - 5,62 м;
		317.	318	На северо-запад - 13,43 м;

		318.	319	На юго-запад - 23,7 м;
		319.	320	На юг - 6,20 м;
		320.	321	На юго-запад - 8,38 м;
		321.	322	На юго-запад - 0,92 м;
		322.	323	На юго-запад - 7,24 м;
		323.	324	На северо-запад – 1,00 м;
		324.	325	На юго-запад - 2,09 м;
		325.	326	На северо-запад - 7,61 м;
		326.	327	На юг - 17,65 м;
		327.	328	На запад - 0,71 м;
		328.	329	На северо-запад - 6,46 м;
		329.	330	На северо-запад - 2,60 м;
		330.	331	На северо-запад - 3,05 м;
		331.	332	На юго-запад - 15,54 м;
		332.	333	На юго-запад - 2,36 м;
		333.	334	На север - 3,77 м;
		334.	335	На юго-восток - 14,52 м;
		335.	336	На северо-восток - 8,95 м;
		336.	337	На северо-запад - 14,60 м;
		337.	338	На северо-восток - 0,07 м;
		338.	339	На север - 2,37 м;
		339.	340	На север - 1,99 м;
		340.	341	На юго-восток - 22,30 м;
		341.	342	На северо-восток - 11,68 м;
		342.	343	На северо-запад - 22,75 м;
		343.	344	На север - 1,32 м;
		344.	345	На юго-восток - 9,23 м;
		345.	346	На север - 11,23 м;
		346.	347	На северо-запад - 9,15 м;
		347.	348	На север - 0,76 м;
		348.	349	На север - 5,96 м;
		349.	350	На юго-восток - 17,42 м;
		350.	272	На север в исходную точку - 12,48 м.
		Внутренний контур №1		
		351	352	На северо-восток - 14,50 м;
		352	353	На юго-восток - 17,64 м;
		353	354	На юго-запад - 14,49 м;
		354	351	На северо-запад в исходную точку - 17,27 м.

Раздел 2

Сведения о местоположении границ объекта					
1. Система координат МСК-03 (местная), Зона № 4					
2. Сведения о характерных точках границ объекта					
Обозначение характерных точек границ	Координаты, м		Метод определения координат характерной точки	Средняя квадратическая погрешность положения характерной точки (Mt), м	Описание обозначения точки на местности (при наличии)
	X	Y			
1	2	3	4	5	6
272.	**533621.00**	**4150349.29**	Геодезический	0,1	-
273.	**533620.26**	**4150370.39**	Геодезический	0,1	-
274.	**533607.12**	**4150369.95**	Геодезический	0,1	-
275.	**533606.90**	**4150381.15**	Геодезический	0,1	-
276.	**533621.68**	**4150381.66**	Геодезический	0,1	-
277.	**533621.33**	**4150392.77**	Геодезический	0,1	-
278.	**533606.02**	**4150392.39**	Геодезический	0,1	-
279.	**533605.58**	**4150411.85**	Геодезический	0,1	-
280.	**533620.71**	**4150412.15**	Геодезический	0,1	-
281.	**533619.10**	**4150416.49**	Геодезический	0,1	-

282.	**533618.98**	**4150418.83**	Геодезический	0,1	-
283.	**533602.36**	**4150418.51**	Геодезический	0,1	-
284.	**533601.98**	**4150435.76**	Геодезический	0,1	-
285.	**533618.95**	**4150436.31**	Геодезический	0,1	-
286.	**533617.73**	**4150458.13**	Геодезический	0,1	-
287.	**533617.10**	**4150474.32**	Геодезический	0,1	-
288.	**533616.89**	**4150479.91**	Геодезический	0,1	-
289.	**533616.62**	**4150483.11**	Геодезический	0,1	-
290.	**533616.58**	**4150485.31**	Геодезический	0,1	-
291.	**533616.84**	**4150485.36**	Геодезический	0,1	-
292.	**533616.63**	**4150489.49**	Геодезический	0,1	-
293.	**533616.26**	**4150498.55**	Геодезический	0,1	-
294.	**533615.62**	**4150512.96**	Геодезический	0,1	-
295.	**533604.25**	**4150512.52**	Геодезический	0,1	-
296.	**533603.91**	**4150529.01**	Геодезический	0,1	-
297.	**533601.14**	**4150528.99**	Геодезический	0,1	-
298.	**533599.04**	**4150529.09**	Геодезический	0,1	-
299.	**533599.05**	**4150529.25**	Геодезический	0,1	-
300.	**533592.21**	**4150530.25**	Геодезический	0,1	-
301.	**533591.95**	**4150518.37**	Геодезический	0,1	-
302.	**533591.88**	**4150515.82**	Геодезический	0,1	-
303.	**533591.74**	**4150508.65**	Геодезический	0,1	-
304.	**533591.20**	**4150499.21**	Геодезический	0,1	-
305.	**533591.30**	**4150497.97**	Геодезический	0,1	-
306.	**533591.12**	**4150491.52**	Геодезический	0,1	-
307.	**533590.98**	**4150485.53**	Геодезический	0,1	-
308.	**533591.25**	**4150473.32**	Геодезический	0,1	-
309.	**533590.28**	**4150473.28**	Геодезический	0,1	-
310.	**533590.03**	**4150457.77**	Геодезический	0,1	-
311.	**533599.60**	**4150457.89**	Геодезический	0,1	-
312.	**533599.46**	**4150450.54**	Геодезический	0,1	-
313.	**533599.58**	**4150448.84**	Геодезический	0,1	-
314.	**533599.65**	**4150443.33**	Геодезический	0,1	-
315.	**533597.96**	**4150432.89**	Геодезический	0,1	-
316.	**533597.96**	**4150427.47**	Геодезический	0,1	-
317.	**533597.96**	**4150421.85**	Геодезический	0,1	-
318.	**533598.24**	**4150408.43**	Геодезический	0,1	-
319.	**533585.31**	**4150388.56**	Геодезический	0,1	-
320.	**533579.11**	**4150388.56**	Геодезический	0,1	-
321.	**533578.23**	**4150380.23**	Геодезический	0,1	-
322.	**533578.14**	**4150379.31**	Геодезический	0,1	-
323.	**533577.36**	**4150372.11**	Геодезический	0,1	-
324.	**533577.43**	**4150371.11**	Геодезический	0,1	-
325.	**533576.20**	**4150369.42**	Геодезический	0,1	-
326.	**533576.22**	**4150361.81**	Геодезический	0,1	-
327.	**533558.57**	**4150361.78**	Геодезический	0,1	-
328.	**533558.57**	**4150361.07**	Геодезический	0,1	-
329.	**533559.14**	**4150354.64**	Геодезический	0,1	-
330.	**533559.17**	**4150352.04**	Геодезический	0,1	-
331.	**533560.73**	**4150349.41**	Геодезический	0,1	-
332.	**533560.55**	**4150333.87**	Геодезический	0,1	-
333.	**533560.52**	**4150331.51**	Геодезический	0,1	-
334.	**533564.29**	**4150331.55**	Геодезический	0,1	-
335.	**533563.95**	**4150346.07**	Геодезический	0,1	-
336.	**533572.90**	**4150346.25**	Геодезический	0,1	-
337.	**533573.13**	**4150331.65**	Геодезический	0,1	-
338.	**533573.20**	**4150331.65**	Геодезический	0,1	-
339.	**533575.57**	**4150331.67**	Геодезический	0,1	-
340.	**533577.56**	**4150331.69**	Геодезический	0,1	-

341.	**533577.21**	**4150353.98**	Геодезический	0,1	-
342.	**533588.89**	**4150354.22**	Геодезический	0,1	-
343.	**533589.43**	**4150331.48**	Геодезический	0,1	-
344.	**533590.75**	**4150331.50**	Геодезический	0,1	-
345.	**533590.62**	**4150340.73**	Геодезический	0,1	-
346.	**533601.85**	**4150340.77**	Геодезический	0,1	-
347.	**533601.96**	**4150331.62**	Геодезический	0,1	-
348.	**533602.72**	**4150331.63**	Геодезический	0,1	-
349.	**533608.68**	**4150331.66**	Геодезический	0,1	-
350.	**533608.52**	**4150349.08**	Геодезический	0,1	-
272.	**533621.00**	**4150349.29**	Геодезический	0,1	-
Внутренний контур №1					
351.	**533592.47**	**4150371.20**	Геодезический	0,1	-
352.	**533606.91**	**4150372.49**	Геодезический	0,1	-
353.	**533605.68**	**4150390.09**	Геодезический	0,1	-
354.	**533591.29**	**4150388.43**	Геодезический	0,1	-
351.	**533592.47**	**4150371.20**	Геодезический	0,1	-

3. Сведения о характерных точках части (частей) границы объекта

Обозначение характерных точек части границы	Координаты, м		Метод определения координат характерной точки	Средняя квадратическая погрешность положения характерной точки (Mt), м	Описание обозначения точки на местности (при наличии)
	X	Y			
1	2	3	4	5	6
Часть № 1					
-	-	-	-	-	-

Раздел 4

План границ объекта

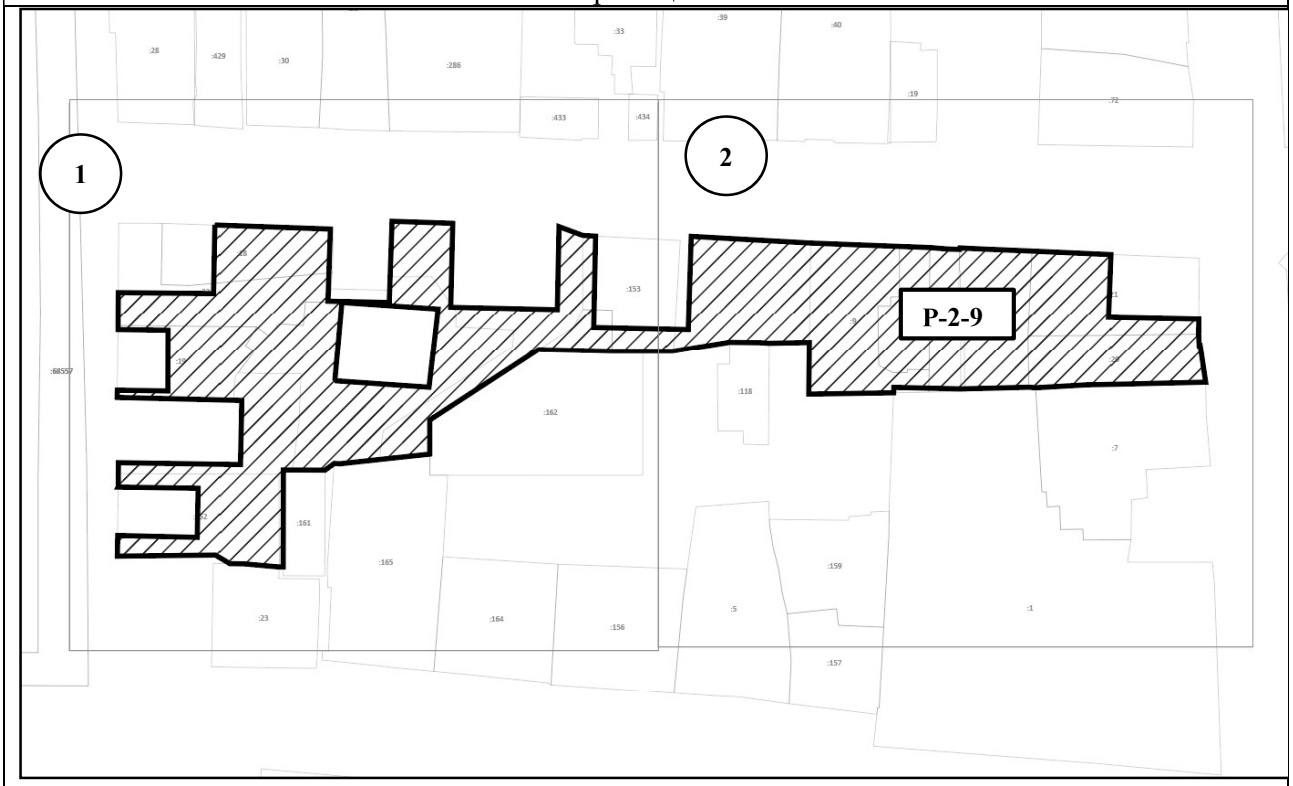

Масштаб 1:1000

Используемые условные знаки и обозначения:

- границы участка

1 - номер листа

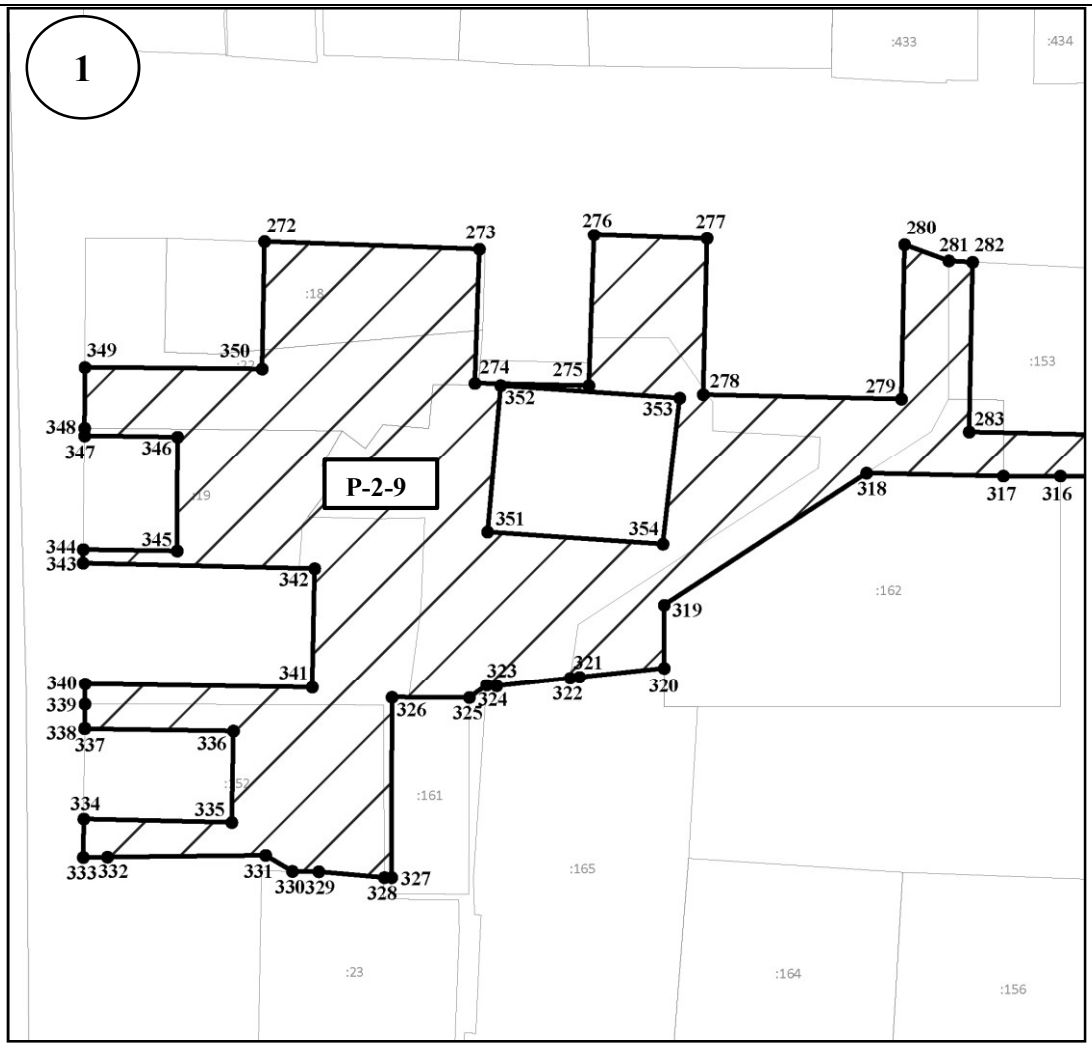

Масштаб 1:500

Используемые условные знаки и обозначения:

- границы участка

●1 - обозначение характерной (поворотной) точки

1 - номер листа

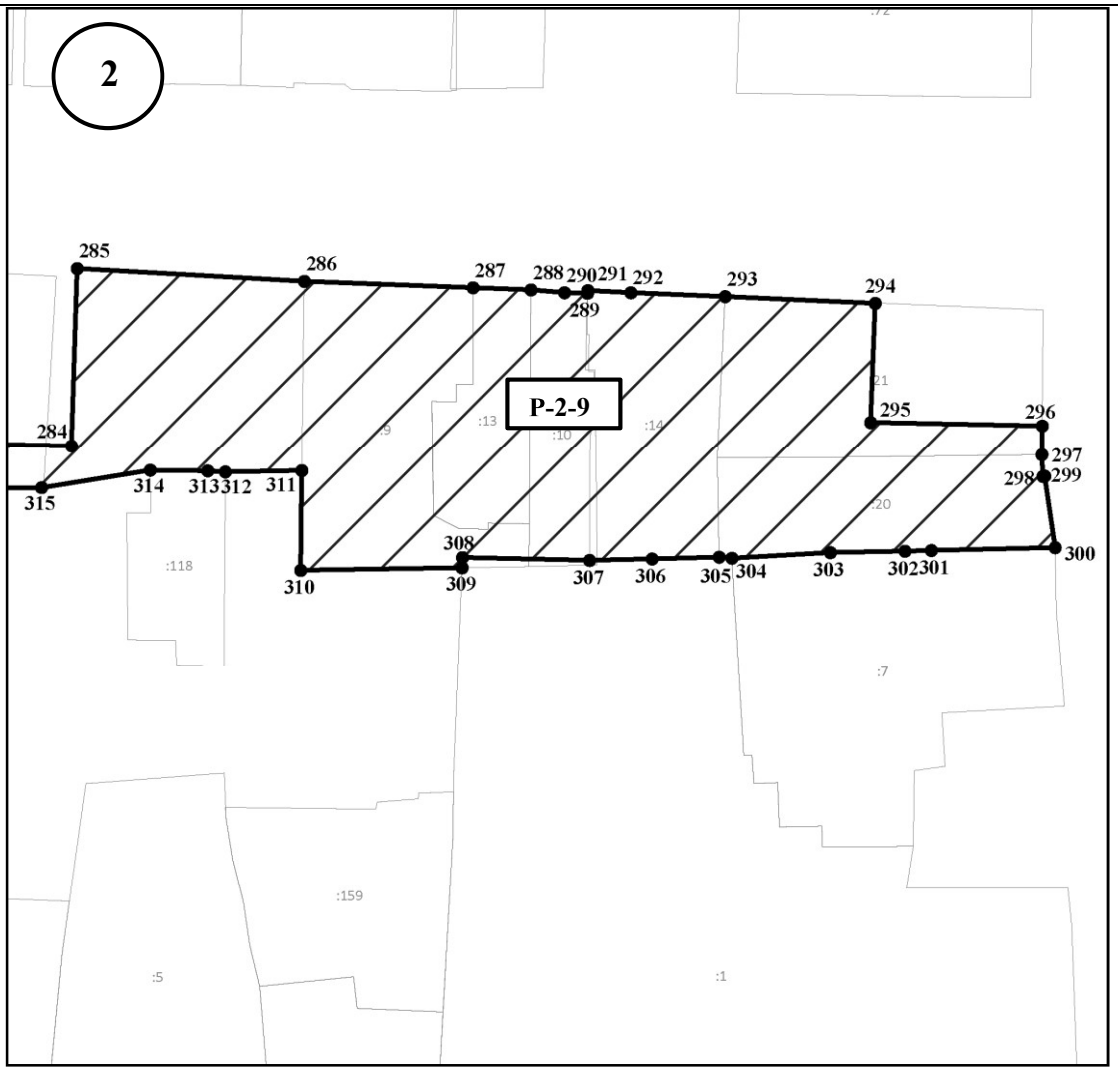

Масштаб 1:500

Используемые условные знаки и обозначения:

- границы участка

1 - обозначение характерной (поворотной) точки

1 - номер листа

Описание местоположения границ
Участок Р-2-10

(наименование объекта, местоположение границ которого описано (далее – объект)

Раздел 1

Сведения об объекте				
N п/п	Характеристики объекта	Описание характеристик		
1	2	3		
1	Местоположение объекта	Республика Бурятия, г. Улан-Удэ		
2	Площадь объекта +/- величина погрешности определения площади (Р +/- Дельта Р)	645 ± 9		
3	Иные характеристики объекта	Прохождение границы		Описание прохождения границы
		от точки	до точки	
		355.	356	На северо-запад - 3,53 м;
		356.	357	На северо-запад - 0,45 м;
		357.	358	На северо-восток - 8,48 м;
		358.	359	На юго-восток - 2,76 м;
		359.	360	На северо-восток - 9,63 м;
		360.	361	На северо-восток - 3,61 м;
		361.	362	На юго-восток - 10,52 м;
		362.	363	На юго-восток - 0,36 м;
		363.	364	На юго-восток - 4,93 м;
		364.	365	На юго-восток - 3,02 м;
		365.	366	На юг - 0,12 м;
		366.	367	На юг - 3,35 м;
		367.	368	На северо-восток - 16,64 м;
		368.	369	На юго-запад - 16,23 м;
		369.	370	На северо-запад - 6,68 м;
		370.	371	На северо-восток - 10,62 м;
		371.	372	На северо-запад - 9,50 м;
		372.	373	На юго-запад - 10,72 м;
		373.	374	На северо-запад - 0,24 м;
		374.	375	На юг - 0,43 м;
		375.	376	На северо-запад - 0,46 м;
		376.	377	На северо-запад - 11,35 м;
		377.	378	На северо-запад - 5,94 м;
		378.	379	На северо-запад - 2,01 м;
		379	355	На юго-запад в исходную точку - 2,47 м.

Раздел 2

Сведения о местоположении границ объекта					
1. Система координат МСК-03 (местная), Зона № 4					
2. Сведения о характерных точках границ объекта					
Обозначение характерных точек границ	Координаты, м		Метод определения координат характерной точки	Средняя квадратическая погрешность положения характерной точки (Mt), м	Описание обозначения точки на местности (при наличии)
	X	Y			
1	2	3	4	5	6
379.	**533644.98**	**4149949.92**	Геодезический	0,1	-
380.	**533648.50**	**4149949.65**	Геодезический	0,1	-
381.	**533648.51**	**4149949.20**	Геодезический	0,1	-
382.	**533656.99**	**4149949.36**	Геодезический	0,1	-
383.	**533656.92**	**4149952.12**	Геодезический	0,1	-
384.	**533666.53**	**4149952.69**	Геодезический	0,1	-
385.	**533666.68**	**4149956.30**	Геодезический	0,1	-
386.	**533666.67**	**4149966.82**	Геодезический	0,1	-
387.	**533666.67**	**4149967.18**	Геодезический	0,1	-
388.	**533666.67**	**4149972.11**	Геодезический	0,1	-

389.	**533663.65**	**4149972.18**	Геодезический	0,1	-
390.	**533663.53**	**4149972.18**	Геодезический	0,1	-
391.	**533660.19**	**4149972.13**	Геодезический	0,1	-
392.	**533660.27**	**4149988.77**	Геодезический	0,1	-
393.	**533644.04**	**4149988.44**	Геодезический	0,1	-
394.	**533644.10**	**4149981.76**	Геодезический	0,1	-
395.	**533654.72**	**4149981.97**	Геодезический	0,1	-
396.	**533654.91**	**4149972.47**	Геодезический	0,1	-
397.	**533644.19**	**4149972.26**	Геодезический	0,1	-
398.	**533644.19**	**4149972.02**	Геодезический	0,1	-
399.	**533643.76**	**4149972.02**	Геодезический	0,1	-
400.	**533643.77**	**4149971.56**	Геодезический	0,1	-
401.	**533644.06**	**4149960.21**	Геодезический	0,1	-
402.	**533644.34**	**4149954.28**	Геодезический	0,1	-
403.	**533645.01**	**4149952.39**	Геодезический	0,1	-
355.	**533644.98**	**4149949.92**	Геодезический	0,1	-

3. Сведения о характерных точках части (частей) границы объекта

Обозначение характерных точек части границы	Координаты, м		Метод определения координат характерной точки	Средняя квадратическая погрешность положения характерной точки (Mt), м	Описание обозначения точки на местности (при наличии)
	X	Y			
1	2	3	4	5	6
Часть № 1					
-	-	-	-	-	-

Раздел 4

План границ объекта

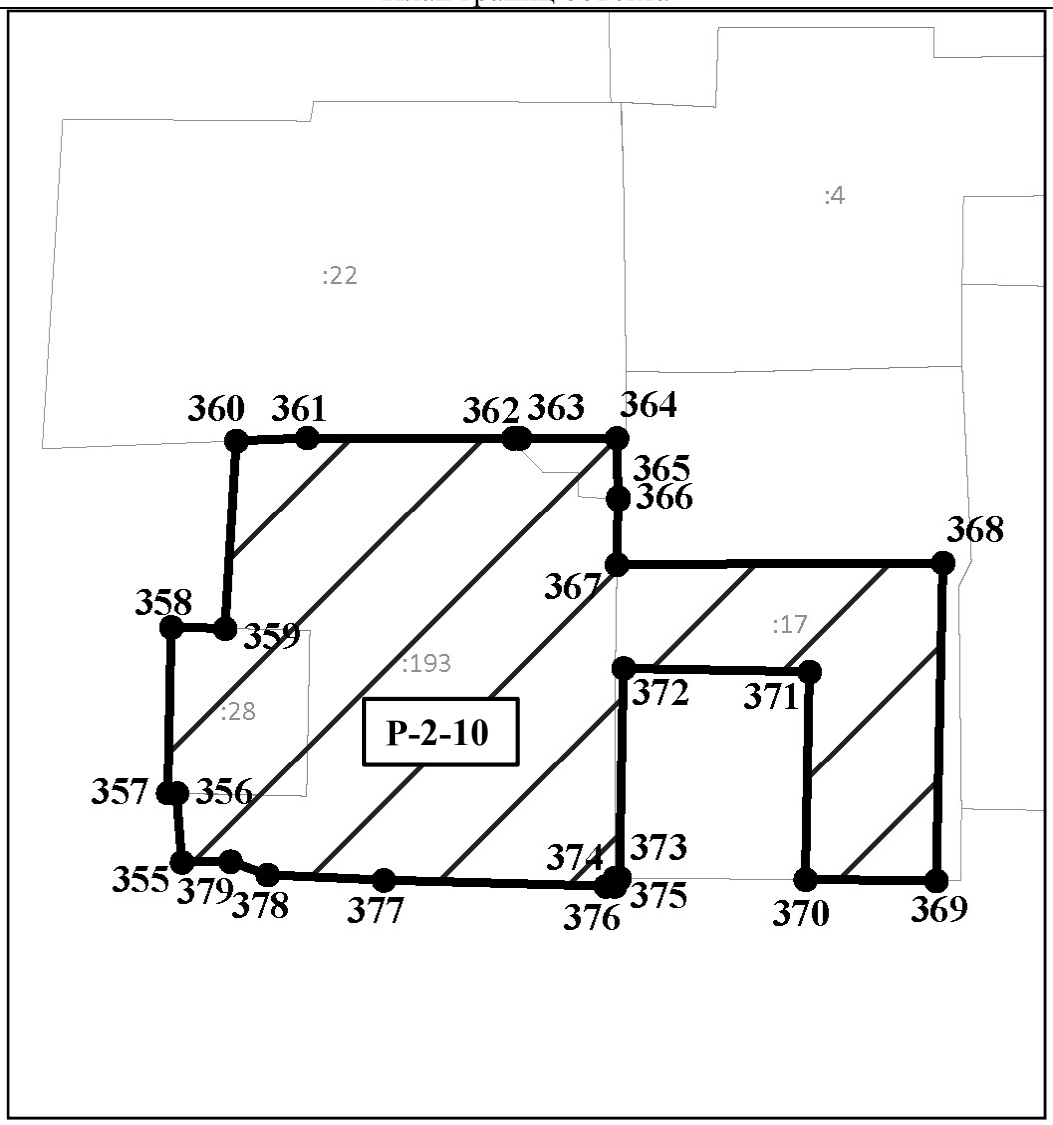

Масштаб 1:500

Используемые условные знаки и обозначения:

- границы участка

●1 - обозначение характерной (поворотной) точки

Описание местоположения границ
Участок Р-2-11

(наименование объекта, местоположение границ которого описано (далее – объект)

Раздел 1

Сведения об объекте				
N п/п	Характеристики объекта	Описание характеристик		
1	2	3		
1	Местоположение объекта	Республика Бурятия, г. Улан-Удэ		
2	Площадь объекта +/- величина погрешности определения площади (Р +/- Дельта Р)	947 ± 11		
3	Иные характеристики объекта	Прохождение границы		Описание прохождения границы
		от точки	до точки	
		380	381	На северо-восток - 26,68 м;
		381	382	На север - 0,85 м;
		382	383	На юго-восток - 4,74 м;
		383	384	На юго-восток - 2,67 м;
		384	385	На юго-восток - 10,09 м;
		385	386	На юго-восток - 1,64 м;
		386	387	На юго-восток - 0,67 м;
		387	388	На юго-восток – 5,00 м;
		388	389	На юго-запад - 18,21 м;
		389	390	На юго-восток - 10,01 м;
		390	391	На северо-восток - 18,71 м;
		391	392	На юго-восток - 3,74 м;
		392	393	На юго-восток - 23,71 м;
		393	394	На юго-восток - 9,62 м;
		394	395	На северо-запад - 10,85 м;
		395	396	На северо-запад - 4,92 м;
		396	397	На северо-запад - 6,45 м;
		397	398	На северо-восток - 0,88 м;
		398	380	На северо-запад в исходную точку - 21,68 м.

Раздел 2

Сведения о местоположении границ объекта					
1. Система координат МСК-03 (местная), Зона № 4					
2. Сведения о характерных точках границ объекта					
Обозначение характерных точек границ	Координаты, м		Метод определения координат характерной точки	Средняя квадратическая погрешность положения характерной точки (Mt), м	Описание обозначения точки на местности (при наличии)
	X	Y			
1	2	3	4	5	6
380	**533711.23**	**4149975.95**	Геодезический	0,1	-
381	**533737.90**	**4149976.79**	Геодезический	0,1	-
382	**533738.75**	**4149976.79**	Геодезический	0,1	-
383	**533738.69**	**4149981.53**	Геодезический	0,1	-
384	**533738.54**	**4149984.20**	Геодезический	0,1	-
385	**533738.16**	**4149994.28**	Геодезический	0,1	-
386	**533738.10**	**4149995.92**	Геодезический	0,1	-
387	**533737.43**	**4149995.97**	Геодезический	0,1	-
388	**533737.30**	**4150000.97**	Геодезический	0,1	-
389	**533719.11**	**4150000.19**	Геодезический	0,1	-
390	**533718.90**	**4150010.20**	Геодезический	0,1	-
391	**533737.59**	**4150010.98**	Геодезический	0,1	-
392	**533737.51**	**4150014.72**	Геодезический	0,1	-
393	**533713.80**	**4150015.05**	Геодезический	0,1	-
394	**533704.18**	**4150015.10**	Геодезический	0,1	-
395	**533704.27**	**4150004.25**	Геодезический	0,1	-

396	**533709.19**	**4150004.03**	Геодезический	0,1	-
397	**533709.23**	**4149997.58**	Геодезический	0,1	-
398	**533710.11**	**4149997.60**	Геодезический	0,1	-
380	**533711.23**	**4149975.95**	Геодезический	0,1	-

3. Сведения о характерных точках части (частей) границы объекта

Обозначение характерных точек части границы	Координаты, м		Метод определения координат характерной точки	Средняя квадратическая погрешность положения характерной точки (Mt), м	Описание обозначения точки на местности (при наличии)
	X	Y			
1	2	3	4	5	6
Часть № 1					
-	-	-	-	-	-

Раздел 4

План границ объекта

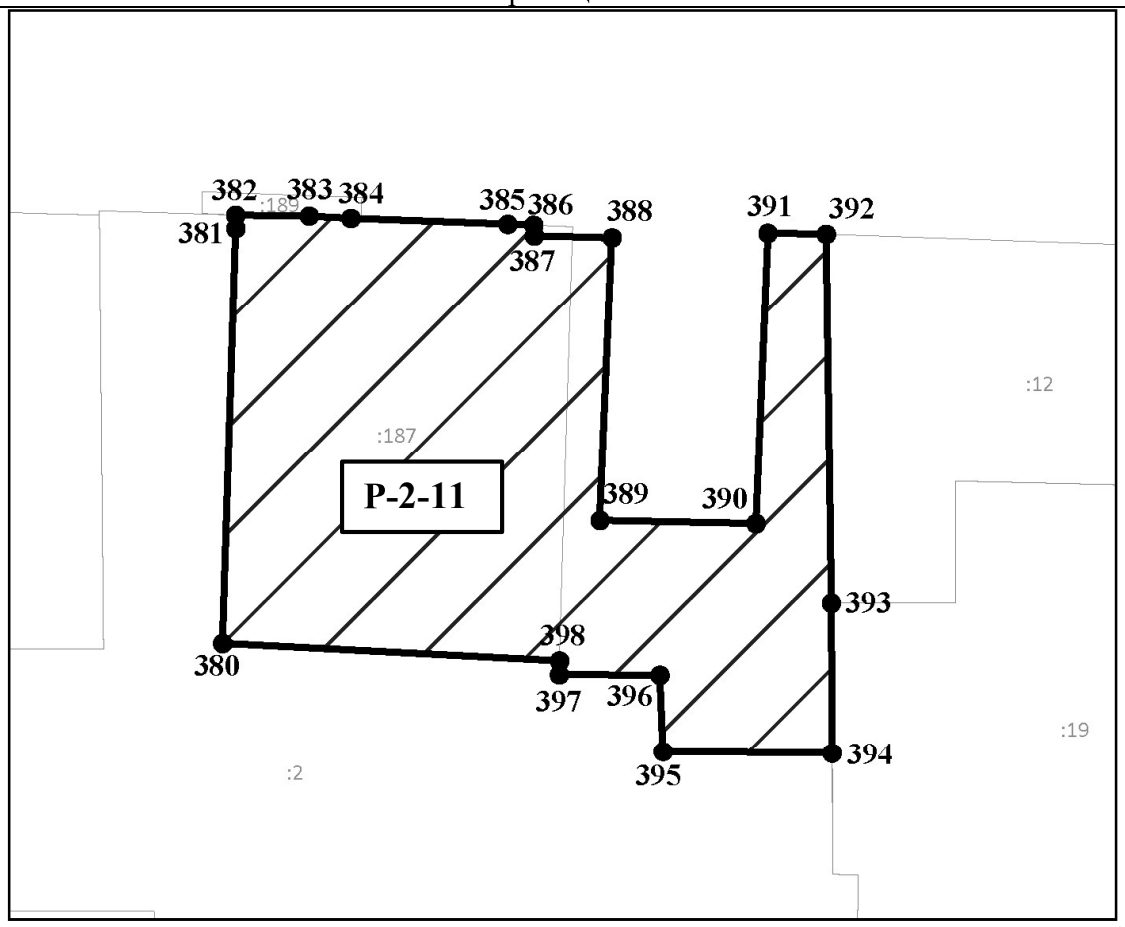

Масштаб 1:500

Используемые условные знаки и обозначения:

- границы участка

1 - обозначение характерной (поворотной) точки

Описание местоположения границ
Участок Р-2-12

(наименование объекта, местоположение границ которого описано (далее – объект)

Раздел 1

Сведения об объекте				
N п/п	Характеристики объекта	Описание характеристик		
1	2	3		
1	Местоположение объекта	Республика Бурятия, г. Улан-Удэ		
2	Площадь объекта +/- величина погрешности определения площади (Р +/- Дельта Р)	498 ± 8		
3	Иные характеристики объекта	Прохождение границы		Описание прохождения границы
		от точки	до точки	
		399	400	На северо-запад - 1,26 м;
		400	401	На север - 16,62 м;
		401	402	На северо-восток - 13,39 м;
		402	403	На юго-запад - 19,21 м;
		403	404	На юго-восток - 14,34 м;
		404	405	На север - 19,04 м;
		405	406	На юго-восток - 1,34 м;
		406	407	На юго-запад - 21,34 м;
		407	408	На юго-восток - 21,64 м;
		408	409	На юг - 0,51 м;
		409	410	На юго-запад - 4,77 м;
		410	411	На юго-запад - 9,69 м;
		411	412	На юго-запад - 9,13 м;
		412	413	На юго-запад - 7,89 м;
		413	414	На юго-запад - 4,13 м;
		414	415	На северо-запад - 16,52 м;
		415	416	На северо-восток - 6,07 м;
		416	417	На северо-восток - 2,34 м;
		417	418	На юго-восток - 10,44 м;
		418	419	На северо-восток - 12,89 м;
		419	420	На северо-запад - 11,40 м;
		420	399	На юго-запад в исходную точку - 10,18 м.

Раздел 2

Сведения о местоположении границ объекта					
1. Система координат МСК-03 (местная), Зона № 4					
2. Сведения о характерных точках границ объекта					
Обозначение характерных точек границ	Координаты, м		Метод определения координат характерной точки	Средняя квадратическая погрешность положения характерной точки (Mt), м	Описание обозначения точки на местности (при наличии)
	X	Y			
1	2	3	4	5	6
421	**533719.79**	**4150046.02**	Геодезический	0,1	-
422	**533719.85**	**4150044.76**	Геодезический	0,1	-
423	**533736.47**	**4150044.81**	Геодезический	0,1	-
424	**533737.33**	**4150058.17**	Геодезический	0,1	-
425	**533718.13**	**4150057.65**	Геодезический	0,1	-
426	**533717.83**	**4150071.99**	Геодезический	0,1	-
427	**533736.87**	**4150072.26**	Геодезический	0,1	-
428	**533736.49**	**4150073.54**	Геодезический	0,1	-
429	**533715.16**	**4150073.04**	Геодезический	0,1	-
430	**533714.83**	**4150094.68**	Геодезический	0,1	-
431	**533714.32**	**4150094.68**	Геодезический	0,1	-
432	**533709.59**	**4150094.07**	Геодезический	0,1	-
433	**533709.17**	**4150084.39**	Геодезический	0,1	-

434	**533708.86**	**4150075.27**	Геодезический	0,1	-
435	**533708.44**	**4150067.39**	Геодезический	0,1	-
436	**533708.11**	**4150063.27**	Геодезический	0,1	-
437	**533708.48**	**4150046.75**	Геодезический	0,1	-
438	**533714.55**	**4150046.89**	Геодезический	0,1	-
439	**533716.89**	**4150046.94**	Геодезический	0,1	-
440	**533716.77**	**4150057.38**	Геодезический	0,1	-
441	**533729.66**	**4150057.70**	Геодезический	0,1	-
442	**533729.96**	**4150046.30**	Геодезический	0,1	-
399	**533719.79**	**4150046.02**	Геодезический	0,1	-

3. Сведения о характерных точках части (частей) границы объекта

Обозначение характерных точек части границы	Координаты, м		Метод определения координат характерной точки	Средняя квадратическая погрешность положения характерной точки (Mt), м	Описание обозначения точки на местности (при наличии)
	X	Y			
1	2	3	4	5	6
Часть № 1					
-	-	-	-	-	-

Раздел 4

План границ объекта

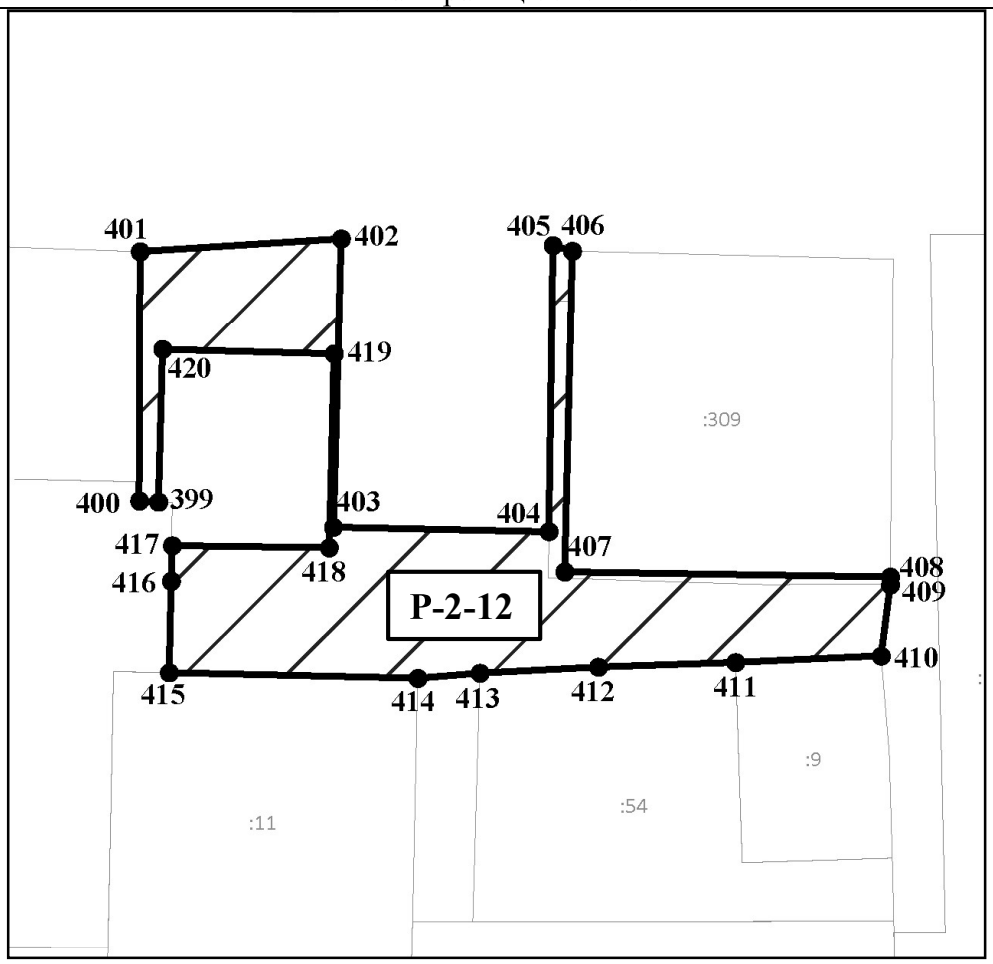

Масштаб 1:500

Используемые условные знаки и обозначения:

- границы участка

- обозначение характерной (поворотной) точки

Описание местоположения границ
Участок Р-2-13

(наименование объекта, местоположение границ которого описано (далее – объект)

Раздел 1

Сведения об объекте				
N п/п	Характеристики объекта	Описание характеристик		
1	2	3		
1	Местоположение объекта	Республика Бурятия, г. Улан-Удэ		
2	Площадь объекта +/- величина погрешности определения площади (Р +/- Дельта Р)	2749 ± 18		
3	Иные характеристики объекта	Прохождение границы		Описание прохождения границы
		от точки	до точки	
		421	422	На юго-восток - 21,47 м;
		422	423	На северо-восток - 3,05 м;
		423	424	На северо-восток - 13,15 м;
		424	425	На северо-восток - 1,90 м;
		425	426	На юго-восток - 4,50 м;
		426	427	На юго-восток - 13,53 м;
		427	428	На юго-запад - 5,22 м;
		428	429	На юго-восток - 2,66 м;
		429	430	На юго-восток - 20,16 м;
		430	431	На юго-запад - 2,60 м;
		431	432	На юго-запад - 1,23 м;
		432	433	На юго-запад - 4,51 м;
		433	434	На юго-запад - 2,61 м;
		434	435	На юго-восток - 2,77 м;
		435	436	На северо-запад - 1,33 м;
		436	437	На юго-восток - 1,48 м;
		437	438	На юго-запад - 1,42 м;
		438	439	На юг - 1,39 м;
		439	440	На северо-запад - 22,34 м;
		440	441	На северо-запад - 2,41 м;
		441	442	На юго-запад - 2,22 м;
		442	443	На юго-запад - 35,74 м;
		443	444	На северо-запад - 18,78 м;
		444	445	На северо-восток - 9,59 м;
		445	446	На северо-запад - 3,84 м;
		446	447	На северо-запад - 1,22 м;
		447	448	На юго-восток - 16,09 м;
		448	449	На северо-запад - 7,91 м;
		449	450	На северо-запад - 4,49 м;
		450	451	На северо-восток - 5,27 м;
		451	452	На северо-восток - 5,94 м;
		452	421	На север в исходную точку - 5,76 м.
		Внутренний контур №1		
		453	454	На юго-восток - 15,01 м;
		454	455	На юго-запад - 15,50 м;
		455	456	На северо-запад - 14,97 м;
		456	453	На северо-восток в исходную точку - 15,51 м.

Раздел 2

Сведения о местоположении границ объекта				
1. Система координат МСК-03 (местная), Зона № 4				
2. Сведения о характерных точках границ объекта				
	Координаты, м			

Обозначение характерных точек границ	X	Y	Метод определения координат характерной точки	Средняя квадратическая погрешность положения характерной точки (Mt), м	Описание обозначения точки на местности (при наличии)
1	2	3	4	5	6
421	**533763.75**	**4149724.25**	Геодезический	0,1	-
422	**533763.59**	**4149745.72**	Геодезический	0,1	-
423	**533763.71**	**4149748.77**	Геодезический	0,1	-
424	**533764.47**	**4149761.90**	Геодезический	0,1	-
425	**533764.50**	**4149763.80**	Геодезический	0,1	-
426	**533760.00**	**4149764.00**	Геодезический	0,1	-
427	**533746.97**	**4149767.66**	Геодезический	0,1	-
428	**533741.75**	**4149767.44**	Геодезический	0,1	-
429	**533741.69**	**4149770.10**	Геодезический	0,1	-
430	**533721.55**	**4149771.02**	Геодезический	0,1	-
431	**533721.15**	**4149768.45**	Геодезический	0,1	-
432	**533720.48**	**4149767.42**	Геодезический	0,1	-
433	**533720.06**	**4149762.93**	Геодезический	0,1	-
434	**533717.45**	**4149762.86**	Геодезический	0,1	-
435	**533714.68**	**4149762.87**	Геодезический	0,1	-
436	**533714.70**	**4149761.54**	Геодезический	0,1	-
437	**533713.22**	**4149761.55**	Геодезический	0,1	-
438	**533713.04**	**4149760.14**	Геодезический	0,1	-
439	**533711.65**	**4149760.12**	Геодезический	0,1	-
440	**533713.72**	**4149737.88**	Геодезический	0,1	-
441	**533713.95**	**4149735.48**	Геодезический	0,1	-
442	**533713.74**	**4149733.27**	Геодезический	0,1	-
443	**533710.42**	**4149697.68**	Геодезический	0,1	-
444	**533729.10**	**4149695.78**	Геодезический	0,1	-
445	**533734.49**	**4149703.71**	Геодезический	0,1	-
446	**533738.23**	**4149702.82**	Геодезический	0,1	-
447	**533739.42**	**4149702.56**	Геодезический	0,1	-
448	**533739.27**	**4149718.65**	Геодезический	0,1	-
449	**533747.18**	**4149718.41**	Геодезический	0,1	-
450	**533751.67**	**4149718.28**	Геодезический	0,1	-
451	**533752.10**	**4149723.53**	Геодезический	0,1	-
452	**533757.99**	**4149724.30**	Геодезический	0,1	-
421	**533763.75**	**4149724.25**	Геодезический	0,1	-
Внутренний контур №1					
453	**533750.51**	**4149722.22**	Геодезический	0,1	-
454	**533749.83**	**4149737.21**	Геодезический	0,1	-
455	**533734.35**	**4149736.41**	Геодезический	0,1	-
456	**533735.02**	**4149721.46**	Геодезический	0,1	-
453	**533750.51**	**4149722.22**	Геодезический	0,1	-

3. Сведения о характерных точках части (частей) границы объекта

Обозначение характерных точек части границы	Координаты, м		Метод определения координат характерной точки	Средняя квадратическая погрешность положения характерной точки (Mt), м	Описание обозначения точки на местности (при наличии)
	X	Y			
1	2	3	4	5	6
Часть № 1					
-	-	-	-	-	-

Раздел 4

План границ объекта

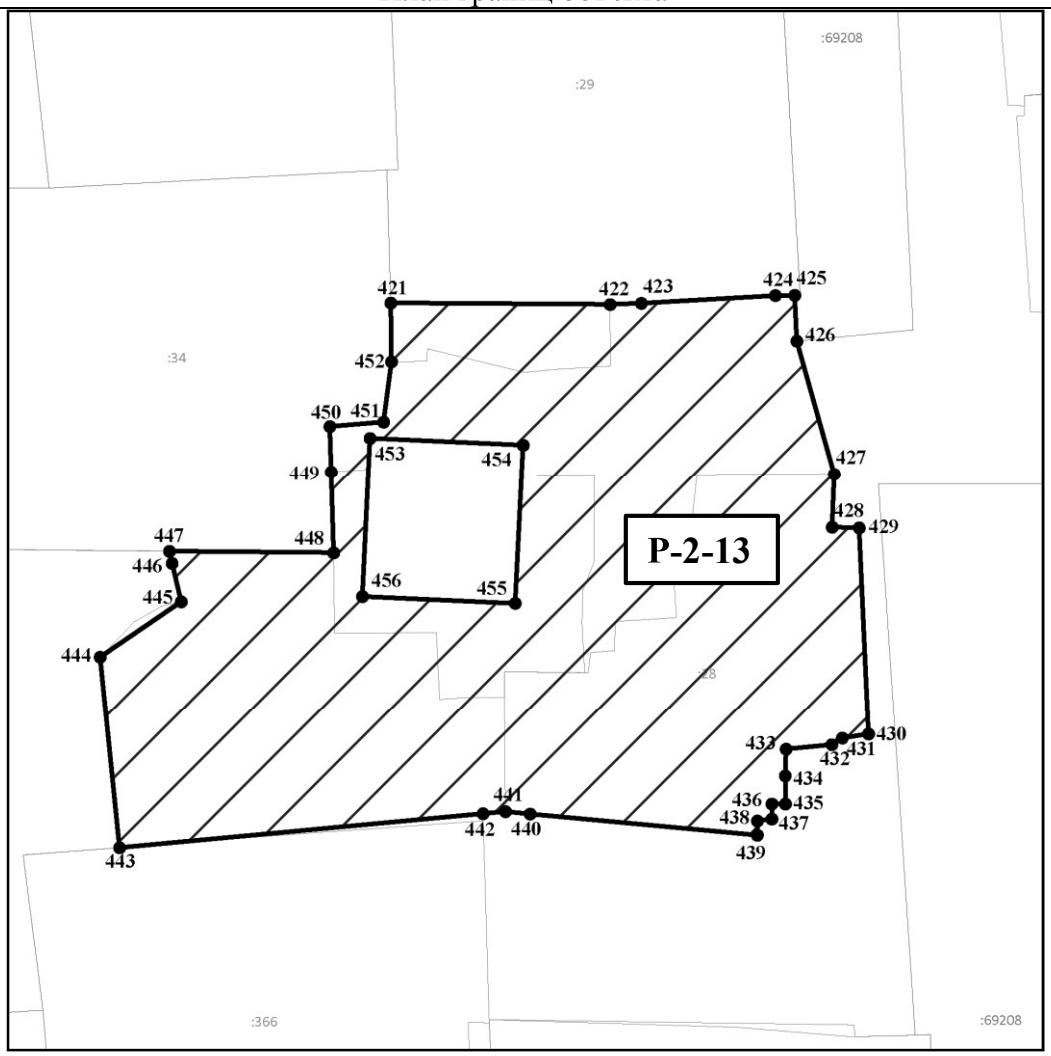

Масштаб 1:500

Используемые условные знаки и обозначения:

- границы участка

●1 - обозначение характерной (поворотной) точки

Описание местоположения границ
Участок Р-2-14

(наименование объекта, местоположение границ которого описано (далее – объект)

Раздел 1

Сведения об объекте				
N п/п	Характеристики объекта	Описание характеристик		
1	2	3		
1	Местоположение объекта	Республика Бурятия, г. Улан-Удэ		
2	Площадь объекта +/- величина погрешности определения площади (Р +/- Дельта Р)	901 ± 11		
3	Иные характеристики объекта	Прохождение границы		Описание прохождения границы
		от точки	до точки	
		457	458	На северо-восток - 13,13 м;
		458	459	На юго-восток - 4,42 м;
		459	460	На север - 5,99 м;
		460	461	На юго-восток - 1,14 м;
		461	462	На юго-восток - 16,64 м;
		462	463	На юго-восток - 2,27 м;
		463	464	На юго-восток - 1,13 м;
		464	465	На юго-восток - 7,78 м;
		465	466	На юго-восток - 11,69 м;
		466	467	На юго-восток - 17,16 м;
		467	468	На юго-восток - 3,48 м;
		468	469	На юго-восток - 0,93 м;
		469	470	На юго-восток - 1,43 м;
		470	471	На юго-восток - 2,06 м;
		471	472	На юго-запад - 14,90 м;
		472	473	На северо-запад - 7,47 м;
		473	474	На северо-запад - 20,52 м;
		474	475	На северо-запад - 5,23 м;
		475	476	На северо-запад - 6,09 м;
		476	477	На северо-восток - 15,47 м;
		477	478	На северо-запад - 21,80 м;
		478	479	На юго-запад - 15,73 м;
		479	480	На запад - 0,59 м;
		480	457	На северо-запад в исходную точку - 4,71 м.

Раздел 2

Сведения о местоположении границ объекта					
1. Система координат МСК-03 (местная), Зона № 4					
2. Сведения о характерных точках границ объекта					
Обозначение характерных точек границ	Координаты, м		Метод определения координат характерной точки	Средняя квадратическая погрешность положения характерной точки (Mt), м	Описание обозначения точки на местности (при наличии)
	X	Y			
1	2	3	4	5	6
457	**533641.72**	**4150244.91**	Геодезический	0,1	-
458	**533654.85**	**4150245.20**	Геодезический	0,1	-
459	**533654.75**	**4150249.61**	Геодезический	0,1	-
460	**533660.74**	**4150249.62**	Геодезический	0,1	-
461	**533660.74**	**4150250.76**	Геодезический	0,1	-
462	**533660.67**	**4150267.40**	Геодезический	0,1	-
463	**533660.66**	**4150269.67**	Геодезический	0,1	-
464	**533660.66**	**4150270.80**	Геодезический	0,1	-

465	**533660.40**	**4150278.58**	Геодезический	0,1	-
466	**533659.57**	**4150290.24**	Геодезический	0,1	-
467	**533658.69**	**4150307.38**	Геодезический	0,1	-
468	**533658.60**	**4150310.86**	Геодезический	0,1	-
469	**533658.57**	**4150311.79**	Геодезический	0,1	-
470	**533657.14**	**4150311.84**	Геодезический	0,1	-
471	**533655.08**	**4150311.91**	Геодезический	0,1	-
472	**533640.19**	**4150311.50**	Геодезический	0,1	-
473	**533640.40**	**4150304.03**	Геодезический	0,1	-
474	**533640.90**	**4150283.52**	Геодезический	0,1	-
475	**533641.09**	**4150278.29**	Геодезический	0,1	-
476	**533641.23**	**4150272.20**	Геодезический	0,1	-
477	**533656.70**	**4150272.54**	Геодезический	0,1	-
478	**533657.15**	**4150250.74**	Геодезический	0,1	-
479	**533641.43**	**4150250.20**	Геодезический	0,1	-
480	**533641.43**	**4150249.61**	Геодезический	0,1	-
457	**533641.72**	**4150244.91**	Геодезический	0,1	-

3. Сведения о характерных точках части (частей) границы объекта

Обозначение характерных точек части границы	Координаты, м		Метод определения координат характерной точки	Средняя квадратическая погрешность положения характерной точки (Mt), м	Описание обозначения точки на местности (при наличии)
	X	Y			
1	2	3	4	5	6
Часть № 1					
-	-	-	-	-	-

Раздел 4

План границ объекта

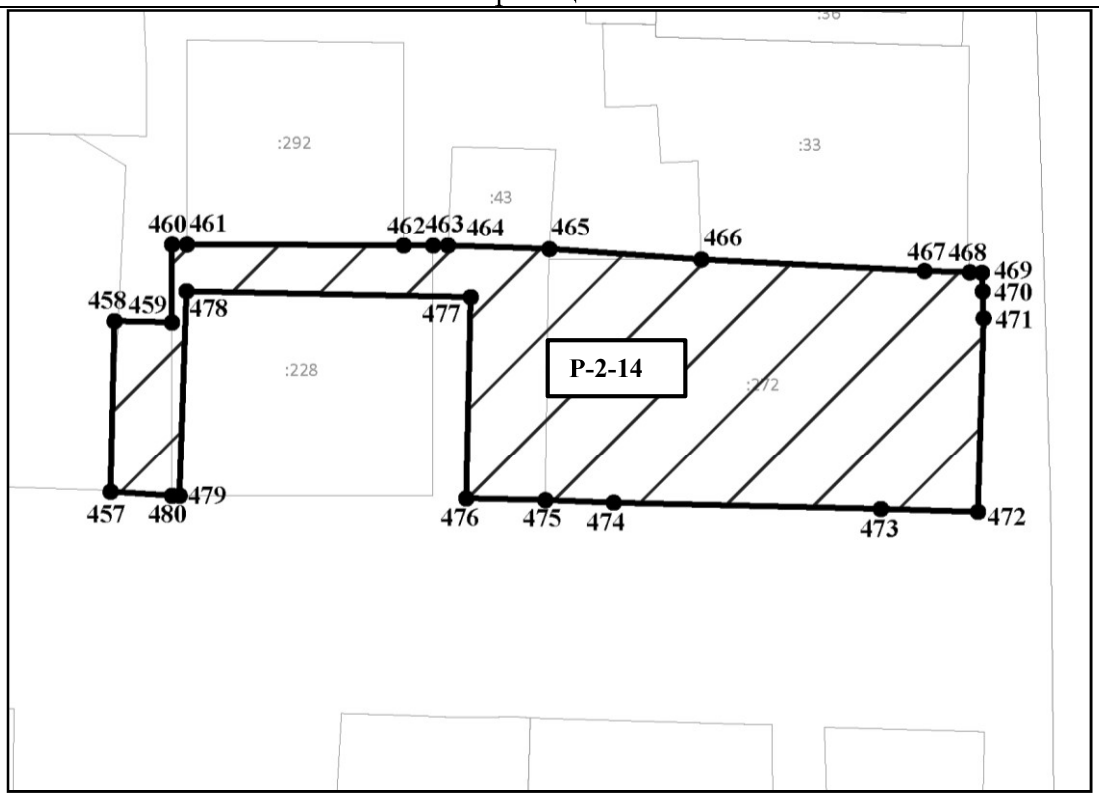

Масштаб 1:500

Используемые условные знаки и обозначения:

- границы участка

●1 - обозначение характерной (поворотной) точки

Описание местоположения границ
Участок Р-2-15

(наименование объекта, местоположение границ которого описано (далее – объект)

Раздел 1

Сведения об объекте				
N п/п	Характеристики объекта	Описание характеристик		
1	2	3		
1	Местоположение объекта	Республика Бурятия, г. Улан-Удэ		
2	Площадь объекта +/- величина погрешности определения площади (Р +/- Дельта Р)	2831 ± 19		
3	Иные характеристики объекта	Прохождение границы		Описание прохождения границы
		от точки	до точки	
		481	482	На юго-восток - 21,86 м;
		482	483	На юго-восток - 1,33 м;
		483	484	На северо-восток - 6,29 м;
		484	485	На юго-запад - 8,40 м;
		485	486	На юго-восток - 13,00 м;
		486	487	На северо-восток - 8,41 м;
		487	488	На юго-восток - 5,02 м;
		488	489	На юго-запад - 17,15 м;
		489	490	На юго-восток - 15,70 м;
		490	491	На северо-восток - 15,11 м;
		491	492	На юго-восток - 1,44 м;
		492	493	На северо-восток - 1,45 м;
		493	494	На северо-восток - 3,60 м;
		494	495	На юго-восток - 8,39 м;
		495	496	На северо-восток - 0,69 м;
		496	497	На северо-восток - 1,19 м;
		497	498	На юго-восток - 0,93 м;
		498	499	На юго-восток - 5,54 м;
		499	500	На юго-запад - 21,32 м;
		500	501	На юго-восток - 10,89 м;
		501	502	На северо-восток - 20,99 м;
		502	503	На юго-восток - 0,82 м;
		503	504	На юго-восток - 4,06 м;
		504	505	На юго-восток - 1,39 м;
		505	506	На юго-запад - 17,06 м;
		506	507	На юго-восток - 10,36 м;
		507	508	На северо-восток - 16,66 м;
		508	509	На юго-восток - 1,50 м;
		509	510	На юго-запад - 22,45 м;
		510	511	На юго-запад - 2,91 м;
		511	512	На северо-запад - 12,94 м;
		512	513	На юго-запад - 1,16 м;
		513	514	На северо-запад - 6,53 м;
		514	515	На юг - 3,65 м;
		515	516	На юго-запад - 6,42 м;
		516	517	На юго-запад - 15,07 м;
		517	518	На северо-запад - 12,28 м;
		518	519	На север - 6,28 м;
		519	520	На юго-запад - 3,18 м;

		520	521	На юго-запад - 3,30 м;
		521	522	На север - 0,64 м;
		522	523	На северо-запад - 16,96 м;
		523	524	На юго-восток - 2,16 м;
		524	525	На юго-запад - 2,71 м;
		525	526	На юго-запад - 1,65 м;
		526	527	На северо-запад - 5,07 м;
		527	528	На северо-запад - 0,33 м;
		528	529	На северо-восток - 1,74 м;
		529	530	На северо-запад - 2,77 м;
		530	531	На северо-запад - 3,59 м;
		531	532	На северо-запад - 5,85 м;
		532	533	На северо-запад - 4,43 м;
		533	534	На северо-запад - 20,79 м;
		534	535	На северо-восток - 16,76 м;
		535	481	На северо-восток в исходную точку - 5,50 м.

Раздел 2

Сведения о местоположении границ объекта					
1. Система координат МСК-03 (местная), Зона № 4					
2. Сведения о характерных точках границ объекта					
Обозначение характерных точек границ	Координаты, м		Метод определения координат характерной точки	Средняя квадратическая погрешность положения характерной точки (Mt), м	Описание обозначения точки на местности (при наличии)
	X	Y			
1	2	3	4	5	6
481	**533731.44**	**4150167.45**	Геодезический	0,1	-
482	**533731.30**	**4150189.31**	Геодезический	0,1	-
483	**533731.30**	**4150190.64**	Геодезический	0,1	-
484	**533731.93**	**4150196.90**	Геодезический	0,1	-
485	**533723.53**	**4150196.73**	Геодезический	0,1	-
486	**533723.07**	**4150209.72**	Геодезический	0,1	-
487	**533731.47**	**4150210.09**	Геодезический	0,1	-
488	**533731.38**	**4150215.11**	Геодезический	0,1	-
489	**533714.24**	**4150214.53**	Геодезический	0,1	-
490	**533713.84**	**4150230.22**	Геодезический	0,1	-
491	**533728.93**	**4150230.83**	Геодезический	0,1	-
492	**533728.86**	**4150232.27**	Геодезический	0,1	-
493	**533728.87**	**4150233.72**	Геодезический	0,1	-
494	**533728.88**	**4150237.32**	Геодезический	0,1	-
495	**533728.49**	**4150245.70**	Геодезический	0,1	-
496	**533728.90**	**4150246.26**	Геодезический	0,1	-
497	**533729.01**	**4150247.44**	Геодезический	0,1	-
498	**533728.76**	**4150248.34**	Геодезический	0,1	-
499	**533728.48**	**4150253.87**	Геодезический	0,1	-
500	**533707.16**	**4150253.33**	Геодезический	0,1	-
501	**533706.92**	**4150264.22**	Геодезический	0,1	-
502	**533727.90**	**4150264.83**	Геодезический	0,1	-
503	**533727.88**	**4150265.65**	Геодезический	0,1	-
504	**533727.69**	**4150269.71**	Геодезический	0,1	-
505	**533727.63**	**4150271.10**	Геодезический	0,1	-
506	**533710.58**	**4150270.62**	Геодезический	0,1	-
507	**533710.56**	**4150280.98**	Геодезический	0,1	-
508	**533727.21**	**4150281.53**	Геодезический	0,1	-
509	**533727.14**	**4150283.02**	Геодезический	0,1	-
510	**533704.72**	**4150281.90**	Геодезический	0,1	-

511	**533701.82**	**4150281.68**	Геодезический	0,1	-
512	**533702.33**	**4150268.75**	Геодезический	0,1	-
513	**533701.17**	**4150268.72**	Геодезический	0,1	-
514	**533701.30**	**4150262.19**	Геодезический	0,1	-
515	**533697.65**	**4150262.17**	Геодезический	0,1	-
516	**533691.23**	**4150262.03**	Геодезический	0,1	-
517	**533690.42**	**4150246.98**	Геодезический	0,1	-
518	**533690.59**	**4150234.70**	Геодезический	0,1	-
519	**533696.87**	**4150234.71**	Геодезический	0,1	-
520	**533696.70**	**4150231.53**	Геодезический	0,1	-
521	**533696.52**	**4150228.23**	Геодезический	0,1	-
522	**533697.16**	**4150228.24**	Геодезический	0,1	-
523	**533698.59**	**4150211.34**	Геодезический	0,1	-
524	**533696.43**	**4150211.38**	Геодезический	0,1	-
525	**533696.01**	**4150208.70**	Геодезический	0,1	-
526	**533695.76**	**4150207.07**	Геодезический	0,1	-
527	**533697.25**	**4150202.22**	Геодезический	0,1	-
528	**533697.51**	**4150202.02**	Геодезический	0,1	-
529	**533699.20**	**4150202.44**	Геодезический	0,1	-
530	**533699.51**	**4150199.69**	Геодезический	0,1	-
531	**533700.08**	**4150196.15**	Геодезический	0,1	-
532	**533702.70**	**4150190.92**	Геодезический	0,1	-
533	**533704.37**	**4150186.82**	Геодезический	0,1	-
534	**533709.20**	**4150166.60**	Геодезический	0,1	-
535	**533725.95**	**4150167.18**	Геодезический	0,1	-
481	**533731.44**	**4150167.45**	Геодезический	0,1	-

3. Сведения о характерных точках части (частей) границы объекта

Обозначение характерных точек части границы	Координаты, м		Метод определения координат характерной точки	Средняя квадратическая погрешность положения характерной точки (Mt), м	Описание обозначения точки на местности (при наличии)
	X	Y			
1	2	3	4	5	6
Часть № 1					
-	-	-	-	-	-

Раздел 4

План границ объекта

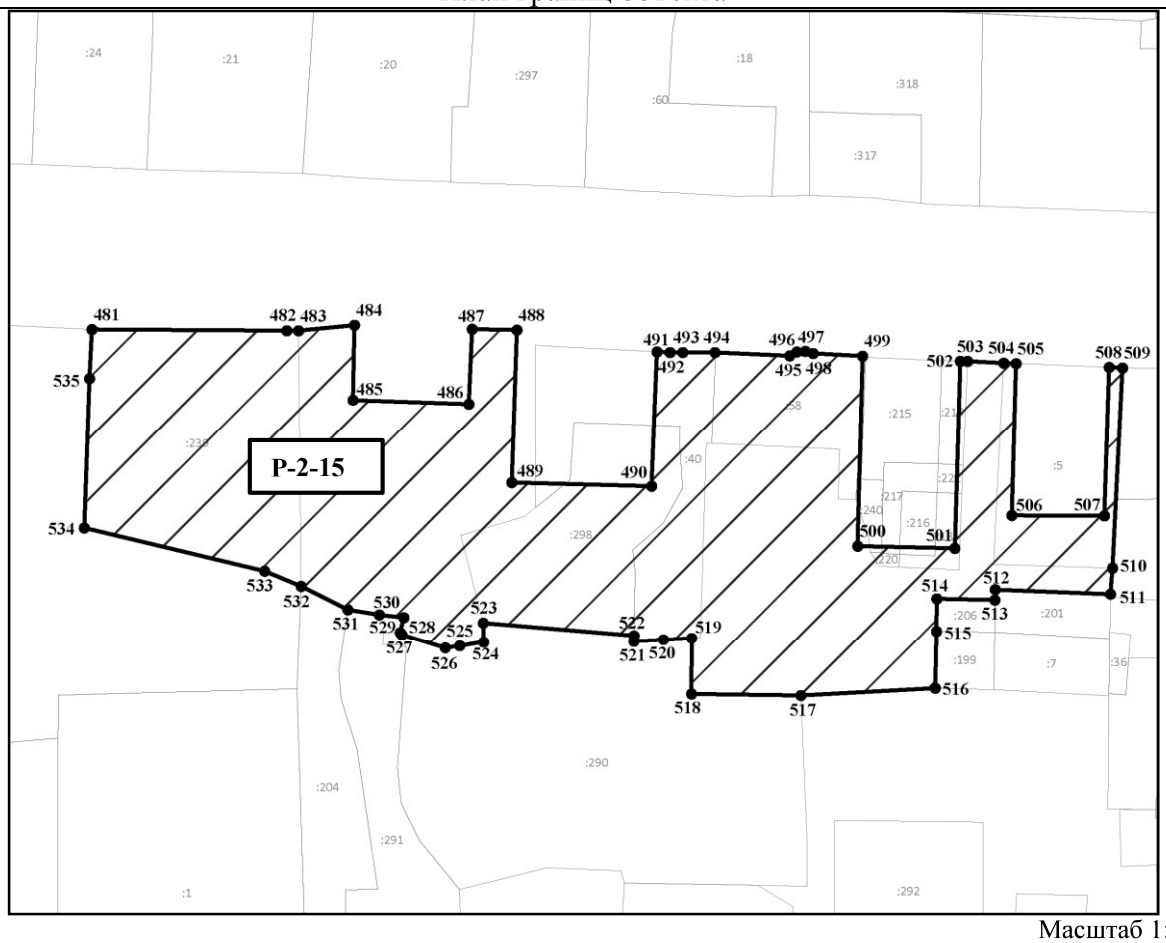

Масштаб 1:500

Используемые условные знаки и обозначения:

- границы участка

1 - обозначение характерной (поворотной) точки

Описание местоположения границ
Участок Р-2-16

(наименование объекта, местоположение границ которого описано (далее – объект)

Раздел 1

Сведения об объекте				
N п/п	Характеристики объекта	Описание характеристик		
1	2	3		
1	Местоположение объекта	Республика Бурятия, г. Улан-Удэ		
2	Площадь объекта +/- величина погрешности определения площади (Р +/- Дельта Р)	2889 ± 19		
3	Иные характеристики объекта	Прохождение границы		Описание прохождения границы
		от точки	до точки	
		536	537	На юго-запад - 12,66 м;
		537	538	На юго-восток - 2,29 м;
		538	539	На юго-запад - 12,46 м;
		539	540	На юго-запад - 3,65 м;
		540	541	На юго-запад - 2,57 м;
		541	542	На северо-запад - 8,89 м;
		542	543	На северо-запад - 4,97 м;
		543	544	На юго-запад - 1,80 м;
		544	545	На северо-запад - 1,50 м;
		545	546	На юго-запад - 17,80 м;
		546	547	На север - 13,84 м;
		547	548	На северо-запад - 4,41 м;
		548	549	На север - 1,30 м;
		549	550	На северо-запад - 3,50 м;
		550	551	На север - 2,66 м;
		551	552	На северо-запад - 8,13 м;
		552	553	На северо-запад - 2,96 м;
		553	554	На юго-запад - 5,59 м;
		554	555	На юго-запад - 7,99 м;
		555	556	На юго-запад - 9,74 м;
		556	557	На юго-запад - 3,13 м;
		557	558	На юго-запад - 2,50 м;
		558	559	На северо-запад - 10,79 м;
		559	560	На северо-восток - 1,86 м;
		560	561	На северо-запад - 4,41 м;
		561	562	На северо-запад - 3,19 м;
		562	563	На северо-запад - 2,99 м;
		563	564	На юго-запад - 4,23 м;
		564	565	На северо-восток - 3,25 м;
		565	566	На юго-запад - 14,79 м;
		566	567	На северо-запад - 15,70 м;
		567	568	На северо-восток - 9,91 м;
		568	569	На север - 2,96 м;
		569	570	На северо-восток - 9,84 м;
		570	571	На север - 10,79 м;
		571	572	На юго-восток - 3,21 м;
		572	573	На северо-восток - 4,43 м;
		573	574	На северо-восток - 4,01 м;
		574	575	На юго-запад - 9,87 м;

		575	576	На юго-восток - 11,36 м;
		576	577	На северо-восток - 9,69 м;
		577	578	На юго-восток - 5,89 м;
		578	579	На юго-восток - 4,04 м;
		579	580	На юго-запад – 10,00 м;
		580	581	На юго-восток - 17,20 м;
		581	582	На северо-восток - 9,80 м;
		582	583	На юго-восток - 0,32 м;
		583	584	На север - 0,01 м;
		584	585	На юго-восток - 11,04 м;
		585	586	На юго-запад - 8,08 м;
		586	587	На юго-восток - 10,45 м;
		587	588	На северо-восток - 7,93 м;
		588	589	На юго-восток - 5,72 м;
		589	590	На юго-запад - 13,05 м;
		590	536	На юго-восток в исходную точку - 13,95 м.

Раздел 2

Сведения о местоположении границ объекта					
1. Система координат МСК-03 (местная), Зона № 4					
2. Сведения о характерных точках границ объекта					
Обозначение характерных точек границ	Координаты, м		Метод определения координат характерной точки	Средняя квадратическая погрешность положения характерной точки (Mt), м	Описание обозначения точки на местности (при наличии)
	X	Y			
1	2	3	4	5	6
536	**533708.61**	**4150438.95**	Геодезический	0,1	-
537	**533696.14**	**4150436.76**	Геодезический	0,1	-
538	**533694.20**	**4150437.97**	Геодезический	0,1	-
539	**533681.76**	**4150437.32**	Геодезический	0,1	-
540	**533680.13**	**4150434.05**	Геодезический	0,1	-
541	**533679.71**	**4150431.51**	Геодезический	0,1	-
542	**533680.74**	**4150422.68**	Геодезический	0,1	-
543	**533681.20**	**4150417.73**	Геодезический	0,1	-
544	**533681.18**	**4150415.93**	Геодезический	0,1	-
545	**533682.68**	**4150415.89**	Геодезический	0,1	-
546	**533682.33**	**4150398.09**	Геодезический	0,1	-
547	**533696.17**	**4150397.96**	Геодезический	0,1	-
548	**533696.24**	**4150393.55**	Геодезический	0,1	-
549	**533697.54**	**4150393.56**	Геодезический	0,1	-
550	**533697.55**	**4150390.06**	Геодезический	0,1	-
551	**533700.21**	**4150390.10**	Геодезический	0,1	-
552	**533700.36**	**4150381.97**	Геодезический	0,1	-
553	**533703.26**	**4150381.37**	Геодезический	0,1	-
554	**533702.65**	**4150375.81**	Геодезический	0,1	-
555	**533699.54**	**4150368.45**	Геодезический	0,1	-
556	**533689.80**	**4150368.21**	Геодезический	0,1	-
557	**533686.67**	**4150368.10**	Геодезический	0,1	-
558	**533686.45**	**4150365.61**	Геодезический	0,1	-
559	**533686.78**	**4150354.83**	Геодезический	0,1	-
560	**533688.64**	**4150354.94**	Геодезический	0,1	-
561	**533688.99**	**4150350.54**	Геодезический	0,1	-
562	**533692.18**	**4150350.40**	Геодезический	0,1	-
563	**533692.69**	**4150347.45**	Геодезический	0,1	-
564	**533692.40**	**4150343.23**	Геодезический	0,1	-
565	**533695.63**	**4150343.56**	Геодезический	0,1	-

566	**533694.80**	**4150328.79**	Геодезический	0,1	-
567	**533710.47**	**4150327.89**	Геодезический	0,1	-
568	**533710.71**	**4150337.80**	Геодезический	0,1	-
569	**533713.67**	**4150337.79**	Геодезический	0,1	-
570	**533713.73**	**4150347.63**	Геодезический	0,1	-
571	**533724.52**	**4150347.70**	Геодезический	0,1	-
572	**533724.42**	**4150350.91**	Геодезический	0,1	-
573	**533724.55**	**4150355.34**	Геодезический	0,1	-
574	**533724.59**	**4150359.35**	Геодезический	0,1	-
575	**533714.73**	**4150359.06**	Геодезический	0,1	-
576	**533714.40**	**4150370.42**	Геодезический	0,1	-
577	**533724.09**	**4150370.60**	Геодезический	0,1	-
578	**533723.75**	**4150376.48**	Геодезический	0,1	-
579	**533723.69**	**4150380.52**	Геодезический	0,1	-
580	**533713.70**	**4150380.12**	Геодезический	0,1	-
581	**533713.21**	**4150397.31**	Геодезический	0,1	-
582	**533723.00**	**4150397.71**	Геодезический	0,1	-
583	**533722.99**	**4150398.03**	Геодезический	0,1	-
584	**533723.00**	**4150398.03**	Геодезический	0,1	-
585	**533722.70**	**4150409.07**	Геодезический	0,1	-
586	**533714.62**	**4150408.89**	Геодезический	0,1	-
587	**533714.45**	**4150419.34**	Геодезический	0,1	-
588	**533722.37**	**4150419.66**	Геодезический	0,1	-
589	**533722.08**	**4150425.37**	Геодезический	0,1	-
590	**533709.04**	**4150425.01**	Геодезический	0,1	-
536	**533708.61**	**4150438.95**	Геодезический	0,1	-

3. Сведения о характерных точках части (частей) границы объекта

Обозначение характерных точек части границы	Координаты, м		Метод определения координат характерной точки	Средняя квадратическая погрешность положения характерной точки (Mt), м	Описание обозначения точки на местности (при наличии)
	X	Y			
1	2	3	4	5	6
Часть № 1					
-	-	-	-	-	-

Раздел 4

План границ объекта

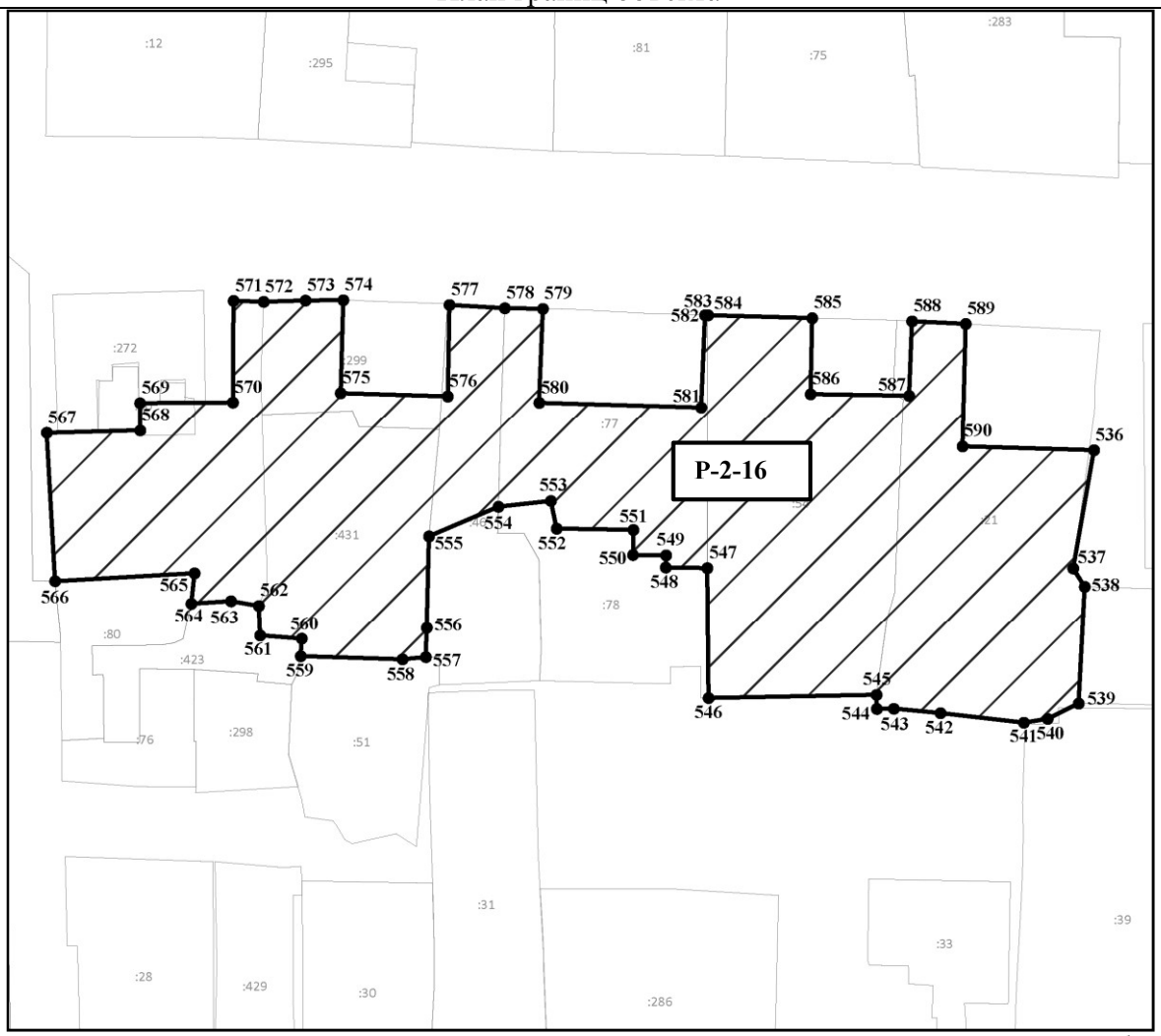

Масштаб 1:500

Используемые условные знаки и обозначения:

- границы участка

●1 - обозначение характерной (поворотной) точки

Описание местоположения границ
Участок Р-2-17

(наименование объекта, местоположение границ которого описано (далее – объект)

Раздел 1

Сведения об объекте				
N п/п	Характеристики объекта	Описание характеристик		
1	2	3		
1	Местоположение объекта	Республика Бурятия, г. Улан-Удэ		
2	Площадь объекта +/- величина погрешности определения площади (Р +/- Дельта Р)	102 ± 4		
3	Иные характеристики объекта	Прохождение границы		Описание прохождения границы
		от точки	до точки	
		591	592	На север - 18,76 м;
		592	593	На северо-восток - 5,53 м;
		593	594	На юго-запад - 19,72 м;
		594	591	На юго-запад в исходную точку - 5,30 м.
		591	592	На север - 18,76 м;

Раздел 2

Сведения о местоположении границ объекта					
1. Система координат МСК-03 (местная), Зона № 4					
2. Сведения о характерных точках границ объекта					
Обозначение характерных точек границ	Координаты, м		Метод определения координат характерной точки	Средняя квадратическая погрешность положения характерной точки (Mt), м	Описание обозначения точки на местности (при наличии)
	X	Y			
1	2	3	4	5	6
591	**533842.97**	**4150066.87**	Геодезический	0,1	-
592	**533861.73**	**4150067.15**	Геодезический	0,1	-
593	**533863.03**	**4150072.52**	Геодезический	0,1	-
594	**533843.31**	**4150072.16**	Геодезический	0,1	-
591	**533842.97**	**4150066.87**	Геодезический	0,1	-
3. Сведения о характерных точках части (частей) границы объекта					
Обозначение характерных точек части границы	Координаты, м		Метод определения координат характерной точки	Средняя квадратическая погрешность положения характерной точки (Mt), м	Описание обозначения точки на местности (при наличии)
	X	Y			
1	2	3	4	5	6
Часть № 1					
-	-	-	-	-	-

Раздел 4

План границ объекта

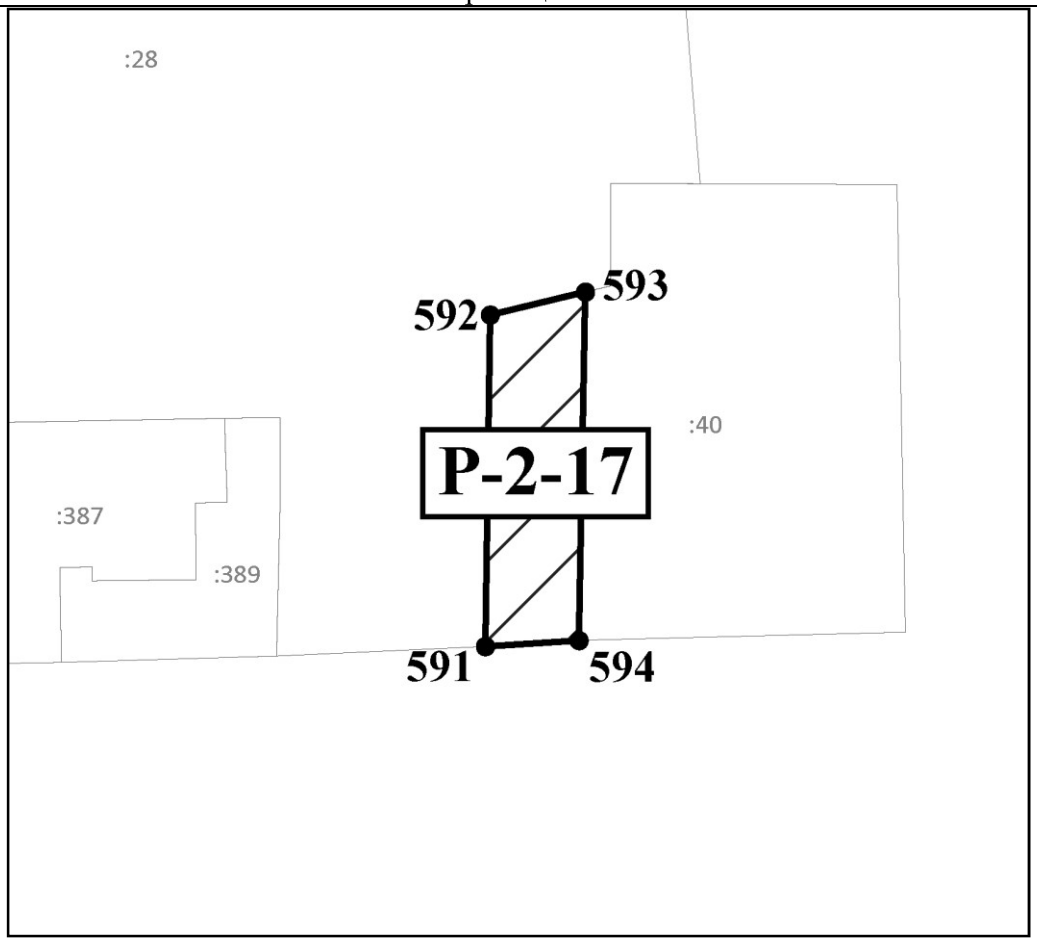

Масштаб 1:500

Используемые условные знаки и обозначения:

- границы участка

1 - обозначение характерной (поворотной) точки

Описание местоположения границ
Участок Р-2-18

(наименование объекта, местоположение границ которого описано (далее – объект)

Раздел 1

Сведения об объекте				
N п/п	Характеристики объекта	Описание характеристик		
1	2	3		
1	Местоположение объекта	Республика Бурятия, г. Улан-Удэ		
2	Площадь объекта +/- величина погрешности определения площади (Р +/- Дельта Р)	505 ± 8		
3	Иные характеристики объекта	Прохождение границы		Описание прохождения границы
		от точки	до точки	
		595	596	На северо-восток - 21,87 м;
		596	597	На юго-восток - 2,08 м;
		597	598	На юго-восток - 13,61 м;
		598	599	На юго-восток - 16,64 м;
		599	600	На юго-запад - 11,12 м;
		600	601	На северо-запад - 14,50 м;
		601	602	На северо-запад - 4,48 м;
		602	603	На северо-запад - 4,02 м;
		603	604	На северо-запад - 11,40 м;
		604	605	На северо-запад - 2,69 м;
		605	595	На северо-запад в исходную точку - 2,02 м.

Раздел 2

Сведения о местоположении границ объекта					
1. Система координат МСК-03 (местная), Зона № 4					
2. Сведения о характерных точках границ объекта					
Обозначение характерных точек границ	Координаты, м		Метод определения координат характерной точки	Средняя квадратическая погрешность положения характерной точки (Mt), м	Описание обозначения точки на местности (при наличии)
	X	Y			
1	2	3	4	5	6
595	**533900.99**	**4150067.09**	Геодезический	0,1	-
596	**533901.57**	**4150088.96**	Геодезический	0,1	-
597	**533899.49**	**4150089.11**	Геодезический	0,1	-
598	**533885.90**	**4150089.83**	Геодезический	0,1	-
599	**533869.26**	**4150090.13**	Геодезический	0,1	-
600	**533869.11**	**4150079.01**	Геодезический	0,1	-
601	**533883.57**	**4150077.85**	Геодезический	0,1	-
602	**533884.57**	**4150073.48**	Геодезический	0,1	-
603	**533887.33**	**4150070.56**	Геодезический	0,1	-
604	**533898.71**	**4150069.83**	Геодезический	0,1	-
605	**533898.97**	**4150067.15**	Геодезический	0,1	-
595	**533900.99**	**4150067.09**	Геодезический	0,1	-
3. Сведения о характерных точках части (частей) границы объекта					
Обозначение характерных точек части границы	Координаты, м		Метод определения координат характерной точки	Средняя квадратическая погрешность положения характерной точки (Mt), м	Описание обозначения точки на местности (при наличии)
	X	Y			
1	2	3	4	5	6
Часть № 1					
-	-	-	-	-	-

Раздел 4

План границ объекта

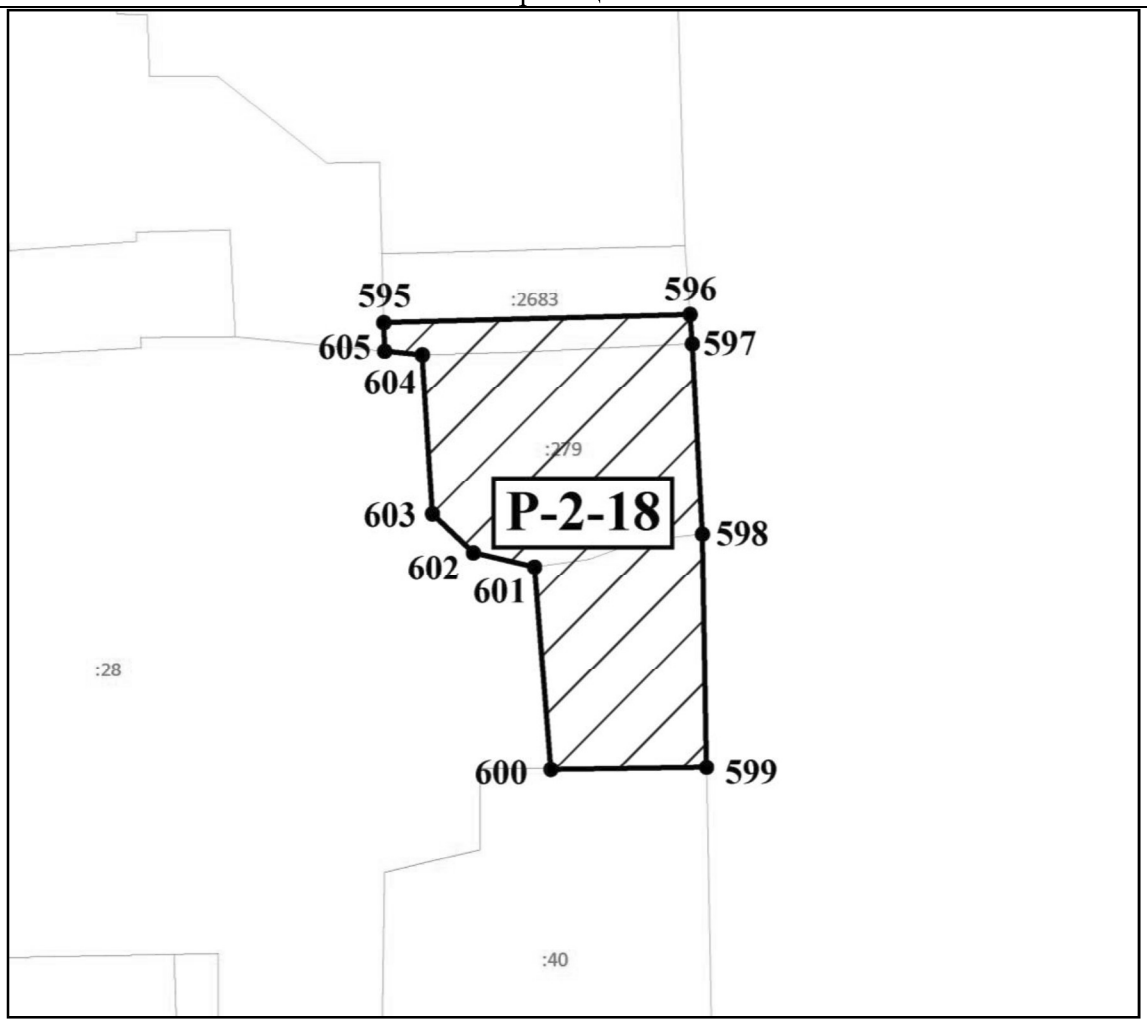

Масштаб 1:500

Используемые условные знаки и обозначения:

- границы участка

1 - обозначение характерной (поворотной) точки

Описание местоположения границ
Участок Р-2-19

(наименование объекта, местоположение границ которого описано (далее – объект)

Раздел 1

Сведения об объекте				
N п/п	Характеристики объекта	Описание характеристик		
1	2	3		
1	Местоположение объекта	Республика Бурятия, г. Улан-Удэ		
2	Площадь объекта +/- величина погрешности определения площади (Р +/- Дельта Р)	1563 ± 14		
3	Иные характеристики объекта	Прохождение границы		Описание прохождения границы
		от точки	до точки	
		606	607	На северо-восток - 3,11 м;
		607	608	На северо-восток - 4,94 м;
		608	609	На северо-восток - 11,43 м;
		609	610	На юго-восток - 20,82 м;
		610	611	На северо-восток - 15,68 м;
		611	612	На юго-восток - 28,89 м;
		612	613	На юго-запад - 4,53 м;
		613	614	На юго-восток - 0,69 м;
		614	615	На юго-запад - 27,18 м;
		615	616	На северо-восток - 0,83 м;
		616	617	На северо-запад - 11,89 м;
		617	618	На север - 0,27 м;
		618	619	На запад - 1,25 м;
		619	620	На северо-восток - 4,81 м;
		620	621	На юго-запад - 20,94 м;
		621	622	На северо-запад - 10,91 м;
		622	623	На северо-восток - 6,73 м;
		623	624	На юго-восток - 0,79 м;
		624	625	На юго-восток - 1,55 м;
		625	626	На северо-восток - 3,49 м;
		626	627	На северо-восток - 2,77 м;
		627	628	На северо-восток - 5,44 м;
		628	629	На северо-запад - 1,54 м;
		629	630	На северо-запад - 6,65 м;
		630	631	На северо-запад - 2,99 м;
		631	632	На юго-запад - 1,73 м;
		632	633	На северо-запад - 4,01 м;
		633	634	На север - 13,68 м;
		634	606	На север в исходную точку - 0,12м.

Раздел 2

Сведения о местоположении границ объекта					
1. Система координат МСК-03 (местная), Зона № 4					
2. Сведения о характерных точках границ объекта					
Обозначение характерных точек границ	Координаты, м		Метод определения координат характерной точки	Средняя квадратическая погрешность положения характерной точки (Mt), м	Описание обозначения точки на местности (при наличии)
	X	Y			
1	2	3	4	5	6
606	**534009.26**	**4150050.82**	Геодезический	0,1	-
607	**534009.31**	**4150053.93**	Геодезический	0,1	-
608	**534009.57**	**4150058.86**	Геодезический	0,1	-
609	**534009.91**	**4150070.29**	Геодезический	0,1	-
610	**533989.09**	**4150070.79**	Геодезический	0,1	-
611	**533989.49**	**4150086.46**	Геодезический	0,1	-

612	**533960.62**	**4150087.63**	Геодезический	0,1	-
613	**533956.09**	**4150087.50**	Геодезический	0,1	-
614	**533955.40**	**4150087.51**	Геодезический	0,1	-
615	**533954.42**	**4150060.35**	Геодезический	0,1	-
616	**533955.25**	**4150060.40**	Геодезический	0,1	-
617	**533967.13**	**4150060.03**	Геодезический	0,1	-
618	**533967.40**	**4150060.03**	Геодезический	0,1	-
619	**533967.40**	**4150058.78**	Геодезический	0,1	-
620	**533972.21**	**4150058.88**	Геодезический	0,1	-
621	**533971.83**	**4150037.94**	Геодезический	0,1	-
622	**533982.73**	**4150037.51**	Геодезический	0,1	-
623	**533983.28**	**4150044.22**	Геодезический	0,1	-
624	**533983.12**	**4150044.99**	Геодезический	0,1	-
625	**533981.57**	**4150045.08**	Геодезический	0,1	-
626	**533981.75**	**4150048.57**	Геодезический	0,1	-
627	**533981.91**	**4150051.34**	Геодезический	0,1	-
628	**533982.19**	**4150056.77**	Геодезический	0,1	-
629	**533983.73**	**4150056.67**	Геодезический	0,1	-
630	**533990.37**	**4150056.26**	Геодезический	0,1	-
631	**533993.36**	**4150056.09**	Геодезический	0,1	-
632	**533993.29**	**4150054.36**	Геодезический	0,1	-
633	**533995.46**	**4150050.99**	Геодезический	0,1	-
634	**534009.14**	**4150050.82**	Геодезический	0,1	-
606	**534009.26**	**4150050.82**	Геодезический	0,1	-

3. Сведения о характерных точках части (частей) границы объекта

Обозначение характерных точек части границы	Координаты, м		Метод определения координат характерной точки	Средняя квадратическая погрешность положения характерной точки (Mt), м	Описание обозначения точки на местности (при наличии)
	X	Y			
1	2	3	4	5	6
Часть № 1					
-	-	-	-	-	-

Раздел 4

План границ объекта

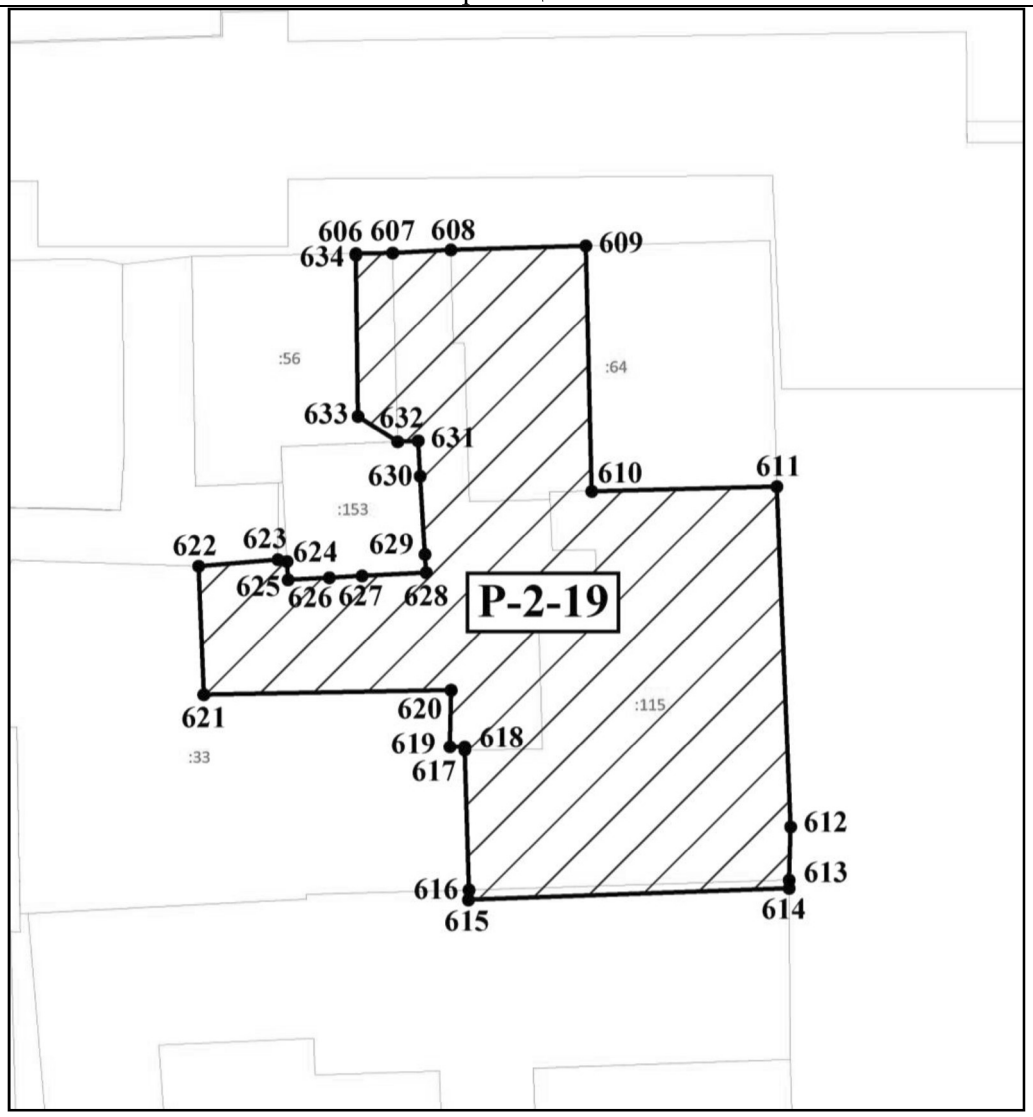

Масштаб 1:500

Используемые условные знаки и обозначения:

- границы участка

●1 - обозначение характерной (поворотной) точки

Описание местоположения границ
Участок Р-2-20

(наименование объекта, местоположение границ которого описано (далее – объект)

Раздел 1

Сведения об объекте				
N п/п	Характеристики объекта	Описание характеристик		
1	2	3		
1	Местоположение объекта	Республика Бурятия, г. Улан-Удэ		
2	Площадь объекта +/- величина погрешности определения площади (Р +/- Дельта Р)	10008 ± 35		
3	Иные характеристики объекта	Прохождение границы		Описание прохождения границы
		от точки	до точки	
		635	636	На юго-восток - 43,53 м;
		636	637	На северо-восток - 63,63 м;
		637	638	На северо-запад - 43,54 м;
		638	639	На северо-восток - 69,91 м;
		639	640	На юго-восток - 63,77 м;
		640	641	На юго-запад - 205,69 м;
		641	642	На северо-запад - 61,26 м;
		642	635	На северо-восток в исходную точку - 71,94 м.

Раздел 2

Сведения о местоположении границ объекта					
1. Система координат МСК-03 (местная), Зона № 4					
2. Сведения о характерных точках границ объекта					
Обозначение характерных точек границ	Координаты, м		Метод определения координат характерной точки	Средняя квадратическая погрешность положения характерной точки (Mt), м	Описание обозначения точки на местности (при наличии)
	X	Y			
1	2	3	4	5	6
635	**533989.43**	**4150173.05**	Геодезический	0,1	-
636	**533945.92**	**4150174.27**	Геодезический	0,1	-
637	**533947.70**	**4150237.88**	Геодезический	0,1	-
638	**533991.22**	**4150236.66**	Геодезический	0,1	-
639	**533993.19**	**4150306.54**	Геодезический	0,1	-
640	**533929.47**	**4150309.15**	Геодезический	0,1	-
641	**533927.25**	**4150103.47**	Геодезический	0,1	-
642	**533988.46**	**4150101.12**	Геодезический	0,1	-
635	**533989.43**	**4150173.05**	Геодезический	0,1	-
3. Сведения о характерных точках части (частей) границы объекта					
Обозначение характерных точек части границы	Координаты, м		Метод определения координат характерной точки	Средняя квадратическая погрешность положения характерной точки (Mt), м	Описание обозначения точки на местности (при наличии)
	X	Y			
1	2	3	4	5	6
Часть № 1					
-	-	-	-	-	-

Раздел 4

План границ объекта

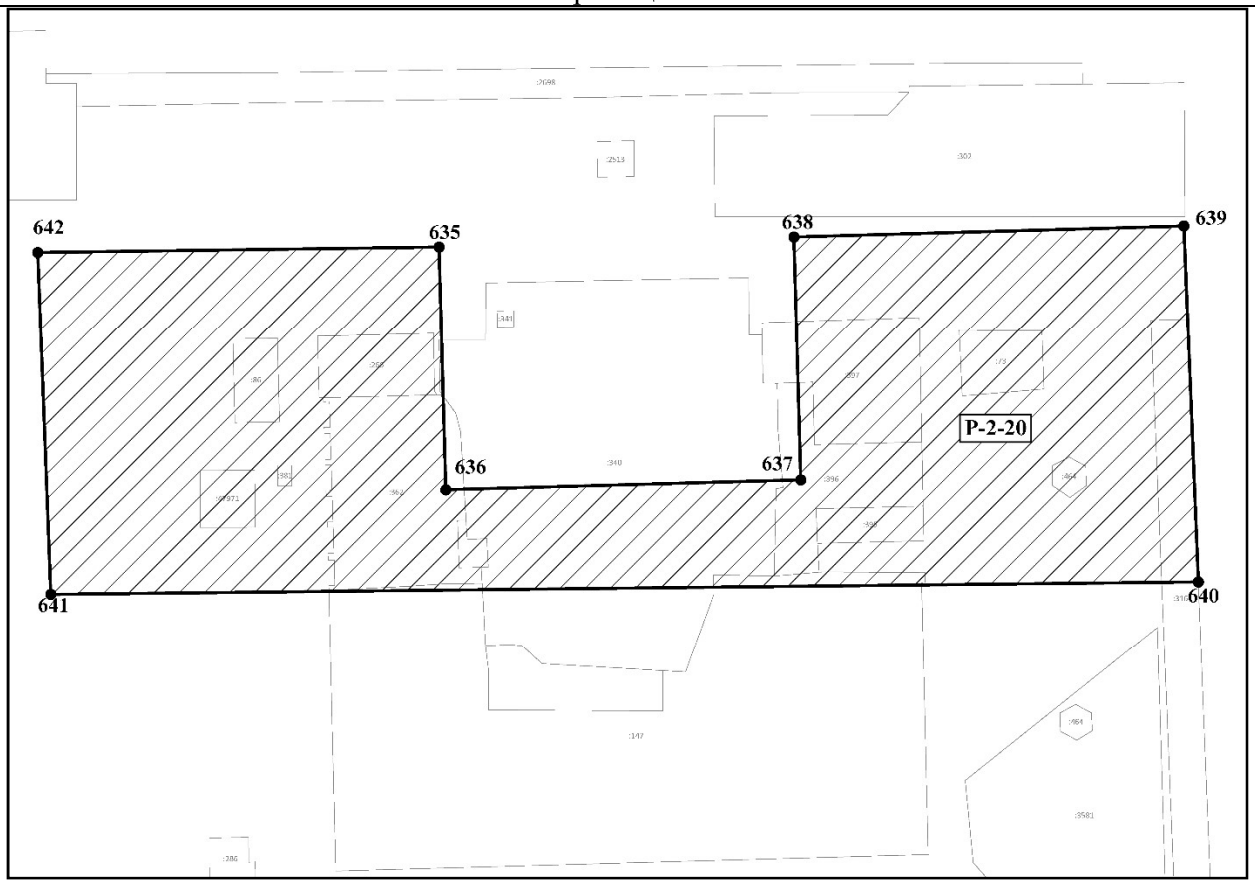

Масштаб 1:500

Используемые условные знаки и обозначения:

- границы участка

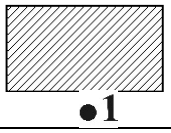

- обозначение характерной (поворотной) точки

Описание местоположения границ
Участок Р-2-21

(наименование объекта, местоположение границ которого описано (далее – объект)

Раздел 1

Сведения об объекте				
N п/п	Характеристики объекта	Описание характеристик		
1	2	3		
1	Местоположение объекта	Республика Бурятия, г. Улан-Удэ		
2	Площадь объекта +/- величина погрешности определения площади (Р +/- Дельта Р)	182 ± 5		
3	Иные характеристики объекта	Прохождение границы		Описание прохождения границы
		от точки	до точки	
		643	644	На юго-восток - 13,40 м;
		644	645	На юго-восток - 12,94 м;
		645	646	На северо-запад - 14,41 м;
		646	647	На северо-восток - 5,16 м;
		647	648	На север - 3,01 м;
		648	649	На северо-восток - 3,38 м;
		649	643	На север в исходную точку-1,73м.

Раздел 2

Сведения о местоположении границ объекта					
1. Система координат МСК-03 (местная), Зона № 4					
2. Сведения о характерных точках границ объекта					
Обозначение характерных точек границ	Координаты, м		Метод определения координат характерной точки	Средняя квадратическая погрешность положения характерной точки (Mt), м	Описание обозначения точки на местности (при наличии)
	X	Y			
1	2	3	4	5	6
643	**533770.27**	**4150328.26**	Геодезический	0,1	-
644	**533769.65**	**4150341.65**	Геодезический	0,1	-
645	**533756.74**	**4150342.45**	Геодезический	0,1	-
646	**533756.99**	**4150328.04**	Геодезический	0,1	-
647	**533762.15**	**4150328.15**	Геодезический	0,1	-
648	**533765.16**	**4150328.19**	Геодезический	0,1	-
649	**533768.54**	**4150328.28**	Геодезический	0,1	-
643	**533770.27**	**4150328.26**	Геодезический	0,1	-
3. Сведения о характерных точках части (частей) границы объекта					
Обозначение характерных точек части границы	Координаты, м		Метод определения координат характерной точки	Средняя квадратическая погрешность положения характерной точки (Mt), м	Описание обозначения точки на местности (при наличии)
	X	Y			
1	2	3	4	5	6
Часть № 1					
-	-	-	-	-	-

Раздел 4

План границ объекта

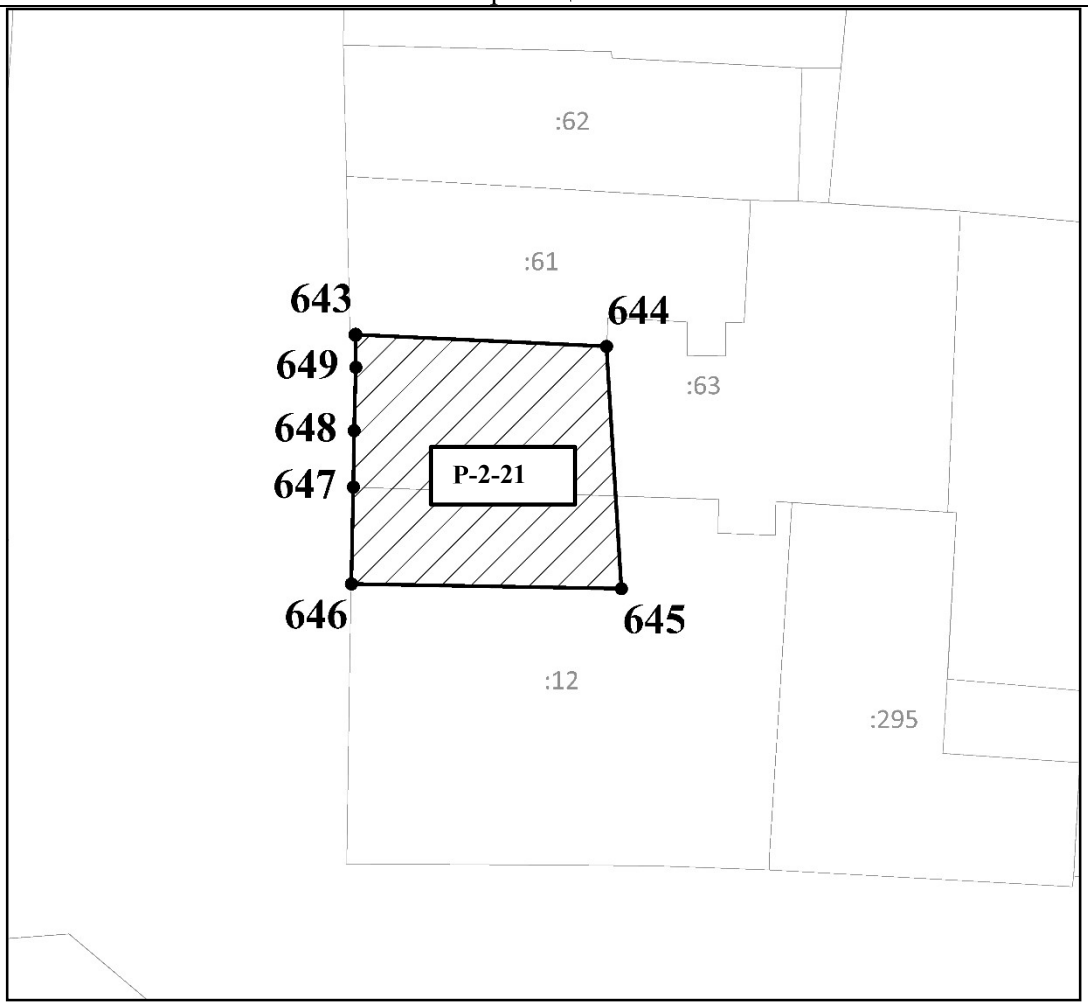

Масштаб 1:500

Используемые условные знаки и обозначения:

- границы участка

●1 - обозначение характерной (поворотной) точки

Описание местоположения границ
Участок Р-2-22

(наименование объекта, местоположение границ которого описано (далее – объект)

Раздел 1

Сведения об объекте				
N п/п	Характеристики объекта	Описание характеристик		
1	2	3		
1	Местоположение объекта	Республика Бурятия, г. Улан-Удэ		
2	Площадь объекта +/- величина погрешности определения площади (Р +/- Дельта Р)	418 ± 7		
3	Иные характеристики объекта	Прохождение границы		Описание прохождения границы
		от точки	до точки	
		650	651	На юг - 2,35 м;
		651	652	На юго-восток - 19,74 м;
		652	653	На юго-восток - 0,93 м;
		653	654	На юго-запад - 18,73 м;
		654	655	На северо-запад - 0,06 м;
		655	656	На северо-запад - 0,75 м;
		656	657	На юго-запад - 0,53 м;
		657	658	На северо-запад - 21,68 м;
		658	659	На северо-восток - 0,82 м;
		659	660	На северо-запад - 0,44 м;
		660	661	На северо-запад - 0,05 м;
		661	650	На северо-восток в исходную точку - 16,74 м.

Раздел 2

Сведения о местоположении границ объекта					
1. Система координат МСК-03 (местная), Зона № 4					
2. Сведения о характерных точках границ объекта					
Обозначение характерных точек границ	Координаты, м		Метод определения координат характерной точки	Средняя квадратическая погрешность положения характерной точки (Mt), м	Описание обозначения точки на местности (при наличии)
	X	Y			
1	2	3	4	5	6
650	**533915.96**	**4150341.27**	Геодезический	0,1	-
651	**533913.61**	**4150341.27**	Геодезический	0,1	-
652	**533894.12**	**4150344.40**	Геодезический	0,1	-
653	**533893.19**	**4150344.43**	Геодезический	0,1	-
654	**533892.71**	**4150325.70**	Геодезический	0,1	-
655	**533892.77**	**4150325.70**	Геодезический	0,1	-
656	**533893.52**	**4150325.66**	Геодезический	0,1	-
657	**533893.50**	**4150325.13**	Геодезический	0,1	-
658	**533915.13**	**4150323.73**	Геодезический	0,1	-
659	**533915.18**	**4150324.55**	Геодезический	0,1	-
660	**533915.62**	**4150324.53**	Геодезический	0,1	-
661	**533915.67**	**4150324.53**	Геодезический	0,1	-
650	**533915.96**	**4150341.27**	Геодезический	0,1	-
3. Сведения о характерных точках части (частей) границы объекта					
Обозначение характерных точек части границы	Координаты, м		Метод определения координат характерной точки	Средняя квадратическая погрешность положения характерной точки (Mt), м	Описание обозначения точки на местности (при наличии)
	X	Y			
1	2	3	4	5	6
Часть № 1					
-	-	-	-	-	-

Раздел 4

План границ объекта

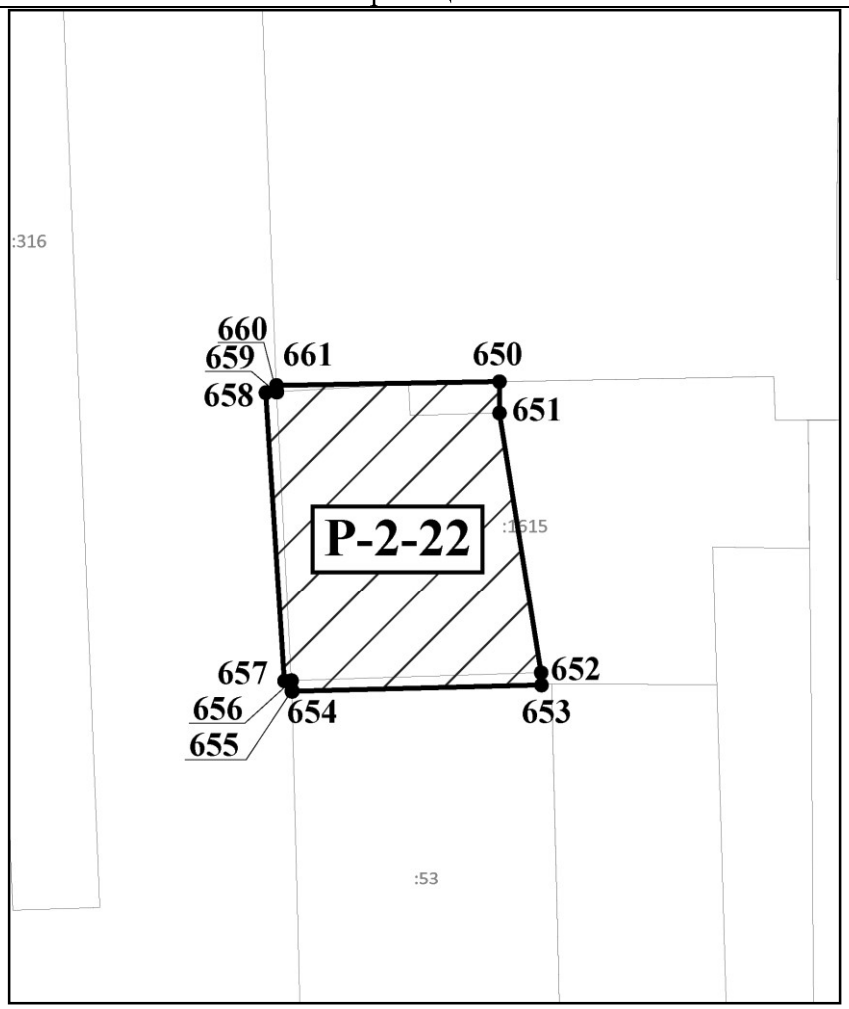

Масштаб 1:500

Используемые условные знаки и обозначения:

- границы участка

1 - обозначение характерной (поворотной) точки

Описание местоположения границ
Участок Р-2-23

(наименование объекта, местоположение границ которого описано (далее – объект)

Раздел 1

Сведения об объекте				
N п/п	Характеристики объекта	Описание характеристик		
1	2	3		
1	Местоположение объекта	Республика Бурятия, г. Улан-Удэ		
2	Площадь объекта +/- величина погрешности определения площади (Р +/- Дельта Р)	803 ± 10		
3	Иные характеристики объекта	Прохождение границы		Описание прохождения границы
		от точки	до точки	
		662	663	На северо-восток - 19,12 м;
		663	664	На юго-восток - 32,12 м;
		664	665	На юго-восток - 8,49 м;
		665	666	На юго-восток - 2,13 м;
		666	667	На юго-восток - 2,49 м;
		667	668	На юго-восток - 1,97 м;
		668	669	На юго-запад - 11,19 м;
		669	670	На юго-восток - 16,53 м;
		670	671	На юго-запад - 3,54 м;
		671	672	На северо-запад - 18,13 м;
		672	673	На северо-запад - 13,23 м;
		673	674	На северо-запад - 1,14 м;
		674	662	На северо-запад в исходную точку - 31,68 м.

Раздел 2

Сведения о местоположении границ объекта					
1. Система координат МСК-03 (местная), Зона № 4					
2. Сведения о характерных точках границ объекта					
Обозначение характерных точек границ	Координаты, м		Метод определения координат характерной точки	Средняя квадратическая погрешность положения характерной точки (Mt), м	Описание обозначения точки на местности (при наличии)
	X	Y			
1	2	3	4	5	6
662	**533976.66**	**4149856.32**	Геодезический	0,1	-
663	**533977.68**	**4149875.41**	Геодезический	0,1	-
664	**533945.65**	**4149877.80**	Геодезический	0,1	-
665	**533937.19**	**4149878.50**	Геодезический	0,1	-
666	**533935.06**	**4149878.61**	Геодезический	0,1	-
667	**533932.61**	**4149879.04**	Геодезический	0,1	-
668	**533930.65**	**4149879.21**	Геодезический	0,1	-
669	**533930.05**	**4149868.04**	Геодезический	0,1	-
670	**533913.58**	**4149869.42**	Геодезический	0,1	-
671	**533913.40**	**4149865.88**	Геодезический	0,1	-
672	**533931.52**	**4149865.33**	Геодезический	0,1	-
673	**533944.59**	**4149863.29**	Геодезический	0,1	-
674	**533945.72**	**4149863.15**	Геодезический	0,1	-
662	**533976.66**	**4149856.32**	Геодезический	0,1	-
3. Сведения о характерных точках части (частей) границы объекта					
Обозначение характерных точек части границы	Координаты, м		Метод определения координат характерной точки	Средняя квадратическая погрешность положения характерной точки (Mt), м	Описание обозначения точки на местности (при наличии)
	X	Y			
1	2	3	4	5	6
Часть № 1					
-	-	-	-	-	-

Раздел 4

План границ объекта

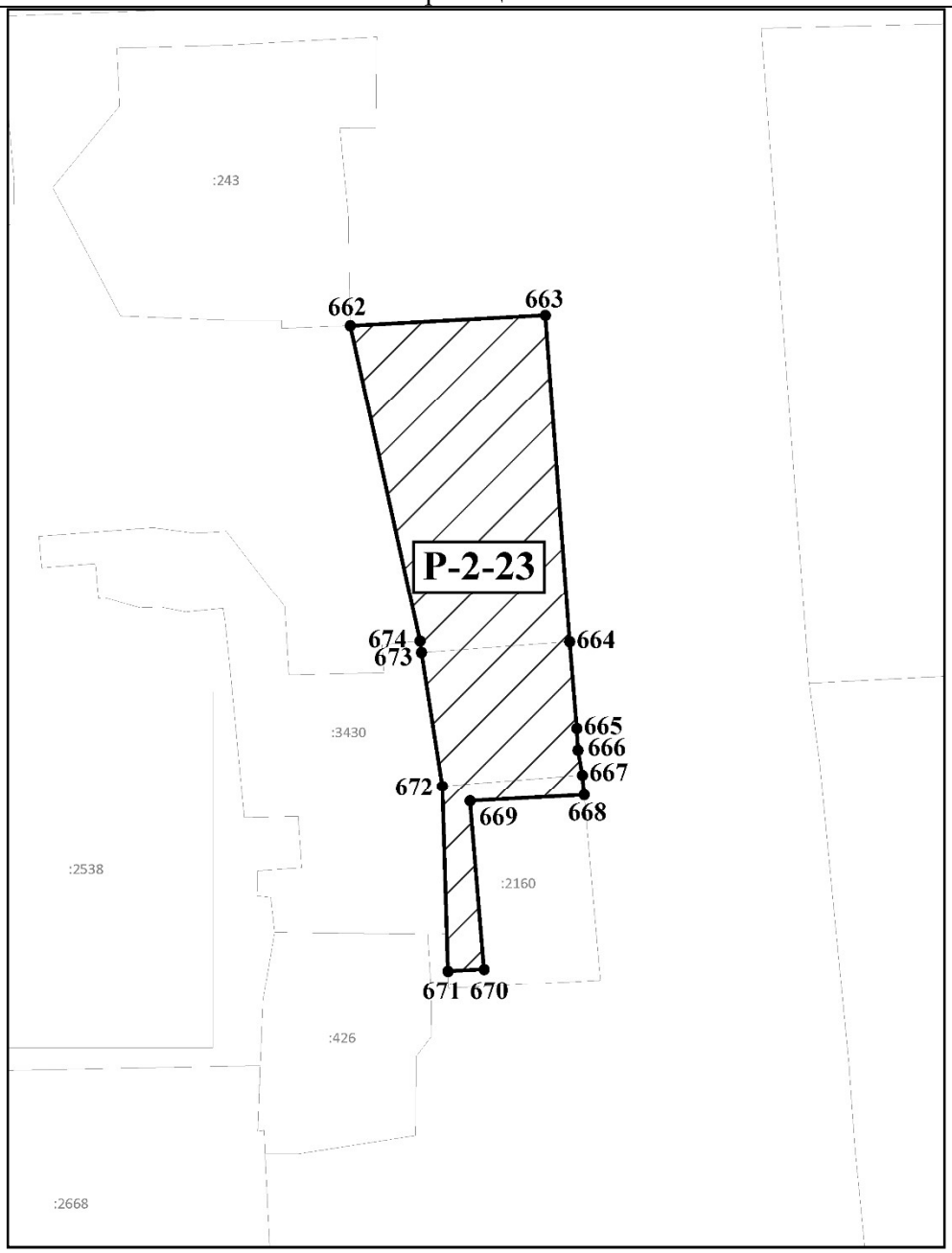

Масштаб 1:500

Используемые условные знаки и обозначения:

- границы участка

1 - обозначение характерной (поворотной) точки

Описание местоположения границ
Участок Р-2-24

(наименование объекта, местоположение границ которого описано (далее – объект)

Раздел 1

Сведения об объекте				
N п/п	Характеристики объекта	Описание характеристик		
1	2	3		
1	Местоположение объекта	Республика Бурятия, г. Улан-Удэ		
2	Площадь объекта +/- величина погрешности определения площади (Р +/- Дельта Р)	2723 ± 18		
3	Иные характеристики объекта	Прохождение границы		Описание прохождения границы
		от точки	до точки	
		675	676	На северо-восток - 14,83 м;
		676	677	На северо-восток - 5,32 м;
		677	678	На юго-восток - 17,76 м;
		678	679	На северо-восток - 12,02 м;
		679	680	На северо-восток - 0,50 м;
		680	681	На юго-восток - 1,34 м;
		681	682	На юго-восток - 9,24 м;
		682	683	На юго-запад - 9,21 м;
		683	684	На юго-восток - 15,50 м;
		684	685	На северо-восток - 9,40 м;
		685	686	На северо-запад - 0,62 м;
		686	687	На северо-восток - 0,39 м;
		687	688	На юго-восток - 4,27 м;
		688	689	На юго-запад - 9,59 м;
		689	690	На юго-восток - 10,46 м;
		690	691	На северо-восток - 9,63 м;
		691	692	На юго-восток - 0,36 м;
		692	693	На юго-запад - 11,04 м;
		693	694	На юго-восток - 9,92 м;
		694	695	На северо-восток - 9,35 м;
		695	696	На юго-восток - 2,03 м;
		696	697	На юго-восток - 9,31 м;
		697	698	На юго-восток - 16,70 м;
		698	699	На юго-восток - 5,39 м;
		699	700	На юго-запад - 12,31 м;
		700	701	На юго-восток - 11,98 м;
		701	702	На юго-запад - 0,02 м;
		702	703	На юго-запад - 1,90 м;
		703	704	На северо-запад - 2,49 м;
		704	705	На юго-запад - 6,48 м;
		705	706	На юго-запад - 13,29 м;
		706	707	На северо-запад - 6,67 м;
		707	708	На северо-запад - 0,19 м;
		708	709	На северо-запад - 4,51 м;
		709	710	На северо-запад - 5,23 м;
		710	711	На юго-запад - 0,27 м;
		711	712	На северо-запад - 12,21 м;
		712	713	На северо-восток - 4,14 м;
		713	714	На северо-восток - 12,89 м;
		714	715	На север - 9,18 м;
		715	716	На северо-запад - 4,11 м;
		716	717	На северо-восток - 9,35 м;
		717	718	На северо-запад - 2,67 м;
		718	719	На северо-восток - 2,89 м;
		719	720	На запад - 0,23 м;
		720	721	На северо-запад - 5,20 м;

		721	722	На северо-запад - 3,92 м;
		722	723	На юго-запад - 1,50 м;
		723	724	На северо-запад - 5,37 м;
		724	725	На северо-запад - 0,17 м;
		725	726	На северо-запад - 0,60 м;
		726	727	На север - 11,14 м;
		727	728	На север - 2,59 м;
		728	729	На юго-запад – 6,00 м;
		729	675	На северо-запад в исходную точку - 16,90 м.

Раздел 2

Сведения о местоположении границ объекта					
1. Система координат МСК-03 (местная), Зона № 4					
2. Сведения о характерных точках границ объекта					
Обозначение характерных точек границ	Координаты, м		Метод определения координат характерной точки	Средняя квадратическая погрешность положения характерной точки (Mt), м	Описание обозначения точки на местности (при наличии)
	X	Y			
1	2	3	4	5	6
675	**534188.11**	**4149822.99**	Геодезический	0,1	-
676	**534188.30**	**4149837.82**	Геодезический	0,1	-
677	**534188.32**	**4149843.14**	Геодезический	0,1	-
678	**534170.57**	**4149843.69**	Геодезический	0,1	-
679	**534170.93**	**4149855.70**	Геодезический	0,1	-
680	**534170.95**	**4149856.20**	Геодезический	0,1	-
681	**534169.62**	**4149856.32**	Геодезический	0,1	-
682	**534160.40**	**4149856.88**	Геодезический	0,1	-
683	**534159.76**	**4149847.69**	Геодезический	0,1	-
684	**534144.32**	**4149849.03**	Геодезический	0,1	-
685	**534145.44**	**4149858.36**	Геодезический	0,1	-
686	**534146.06**	**4149858.30**	Геодезический	0,1	-
687	**534146.09**	**4149858.69**	Геодезический	0,1	-
688	**534142.05**	**4149860.08**	Геодезический	0,1	-
689	**534141.35**	**4149850.52**	Геодезический	0,1	-
690	**534130.92**	**4149851.34**	Геодезический	0,1	-
691	**534131.85**	**4149860.93**	Геодезический	0,1	-
692	**534131.49**	**4149860.94**	Геодезический	0,1	-
693	**534130.40**	**4149849.95**	Геодезический	0,1	-
694	**534120.53**	**4149850.93**	Геодезический	0,1	-
695	**534121.45**	**4149860.23**	Геодезический	0,1	-
696	**534119.42**	**4149860.24**	Геодезический	0,1	-
697	**534110.19**	**4149861.42**	Геодезический	0,1	-
698	**534093.56**	**4149862.94**	Геодезический	0,1	-
699	**534088.20**	**4149863.48**	Геодезический	0,1	-
700	**534086.87**	**4149851.25**	Геодезический	0,1	-
701	**534074.94**	**4149852.37**	Геодезический	0,1	-
702	**534074.94**	**4149852.35**	Геодезический	0,1	-
703	**534074.86**	**4149850.45**	Геодезический	0,1	-
704	**534077.35**	**4149850.31**	Геодезический	0,1	-
705	**534076.83**	**4149843.85**	Геодезический	0,1	-
706	**534075.76**	**4149830.60**	Геодезический	0,1	-
707	**534082.39**	**4149829.84**	Геодезический	0,1	-
708	**534082.40**	**4149829.65**	Геодезический	0,1	-
709	**534086.88**	**4149829.13**	Геодезический	0,1	-
710	**534092.04**	**4149828.25**	Геодезический	0,1	-
711	**534092.01**	**4149827.98**	Геодезический	0,1	-
712	**534104.18**	**4149827.01**	Геодезический	0,1	-
713	**534108.31**	**4149827.32**	Геодезический	0,1	-
714	**534121.09**	**4149828.98**	Геодезический	0,1	-

715	**534130.27**	**4149829.05**	Геодезический	0,1	-
716	**534133.97**	**4149827.26**	Геодезический	0,1	-
717	**534137.78**	**4149835.80**	Геодезический	0,1	-
718	**534140.44**	**4149835.58**	Геодезический	0,1	-
719	**534143.32**	**4149835.81**	Геодезический	0,1	-
720	**534143.32**	**4149835.58**	Геодезический	0,1	-
721	**534148.50**	**4149835.09**	Геодезический	0,1	-
722	**534151.94**	**4149833.21**	Геодезический	0,1	-
723	**534151.80**	**4149831.72**	Геодезический	0,1	-
724	**534157.14**	**4149831.16**	Геодезический	0,1	-
725	**534157.15**	**4149830.99**	Геодезический	0,1	-
726	**534157.75**	**4149830.97**	Геодезический	0,1	-
727	**534168.89**	**4149831.01**	Геодезический	0,1	-
728	**534171.48**	**4149831.01**	Геодезический	0,1	-
729	**534171.33**	**4149825.01**	Геодезический	0,1	-
675	**534188.11**	**4149822.99**	Геодезический	0,1	-

3. Сведения о характерных точках части (частей) границы объекта

Обозначение характерных точек части границы	Координаты, м		Метод определения координат характерной точки	Средняя квадратическая погрешность положения характерной точки (Mt), м	Описание обозначения точки на местности (при наличии)
	X	Y			
1	2	3	4	5	6
Часть № 1					
-	-	-	-	-	-

Раздел 4

План границ объекта

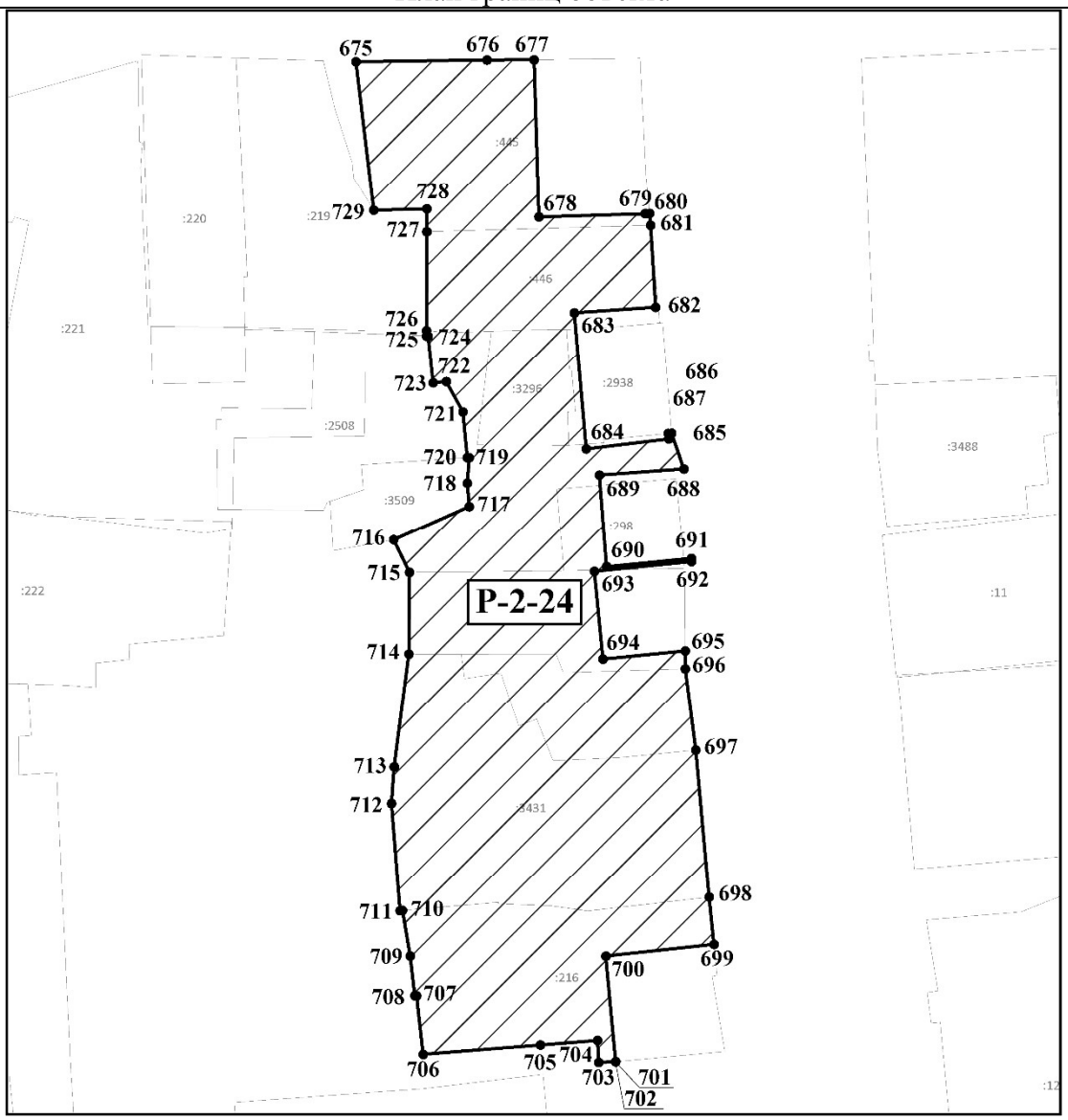

Масштаб 1:500

Используемые условные знаки и обозначения:

- границы участка

●1 - обозначение характерной (поворотной) точки

Описание местоположения границ
Участок Р-2-25

(наименование объекта, местоположение границ которого описано (далее – объект)

Раздел 1

Сведения об объекте				
N п/п	Характеристики объекта	Описание характеристик		
1	2	3		
1	Местоположение объекта	Республика Бурятия, г. Улан-Удэ		
2	Площадь объекта +/- величина погрешности определения площади (Р +/- Дельта Р)	582 ± 8		
3	Иные характеристики объекта	Прохождение границы		Описание прохождения границы
		от точки	до точки	
		730	731	На север - 14,33 м;
		731	732	На северо-восток - 20,74 м;
		732	733	На юго-восток - 0,84 м;
		733	734	На северо-восток - 12,28 м;
		734	735	На северо-восток - 3,89 м;
		735	736	На юго-восток - 7,81 м;
		736	737	На юго-восток - 3,90 м;
		737	738	На юго-восток – 17,00 м;
		738	739	На юго-запад - 6,56 м;
		739	740	На северо-запад - 19,01 м;
		740	741	На юго-запад - 17,99 м;
		741	742	На юго-восток - 19,01 м;
		742	743	На юго-запад - 4,46 м;
		743	744	На северо-запад - 12,24 м;
		744	730	На юго-запад в исходную точку - 12,08 м.

Раздел 2

Сведения о местоположении границ объекта					
1. Система координат МСК-03 (местная), Зона № 4					
2. Сведения о характерных точках границ объекта					
Обозначение характерных точек границ	Координаты, м		Метод определения координат характерной точки	Средняя квадратическая погрешность положения характерной точки (Mt), м	Описание обозначения точки на местности (при наличии)
	X	Y			
1	2	3	4	5	6
730	**534035.70**	**4149890.97**	Геодезический	0,1	-
731	**534050.03**	**4149890.98**	Геодезический	0,1	-
732	**534052.23**	**4149911.60**	Геодезический	0,1	-
733	**534051.46**	**4149911.94**	Геодезический	0,1	-
734	**534052.06**	**4149924.21**	Геодезический	0,1	-
735	**534052.25**	**4149928.10**	Геодезический	0,1	-
736	**534044.45**	**4149928.44**	Геодезический	0,1	-
737	**534042.60**	**4149931.88**	Геодезический	0,1	-
738	**534025.61**	**4149932.33**	Геодезический	0,1	-
739	**534025.44**	**4149925.77**	Геодезический	0,1	-
740	**534044.41**	**4149924.57**	Геодезический	0,1	-
741	**534043.32**	**4149906.61**	Геодезический	0,1	-
742	**534024.35**	**4149907.80**	Геодезический	0,1	-
743	**534024.23**	**4149903.34**	Геодезический	0,1	-
744	**534036.47**	**4149903.03**	Геодезический	0,1	-
730	**534035.70**	**4149890.97**	Геодезический	0,1	-
3. Сведения о характерных точках части (частей) границы объекта					
Обозначение характерных точек части границы	Координаты, м		Метод определения координат характерной точки	Средняя квадратическая погрешность	Описание обозначения точки
	X	Y			

				положения характер-ной точки (Mt), м	на местности (при наличии)
1	2	3	4	5	6
Часть № 1					
-	-	-	-	-	-

Раздел 4

План границ объекта

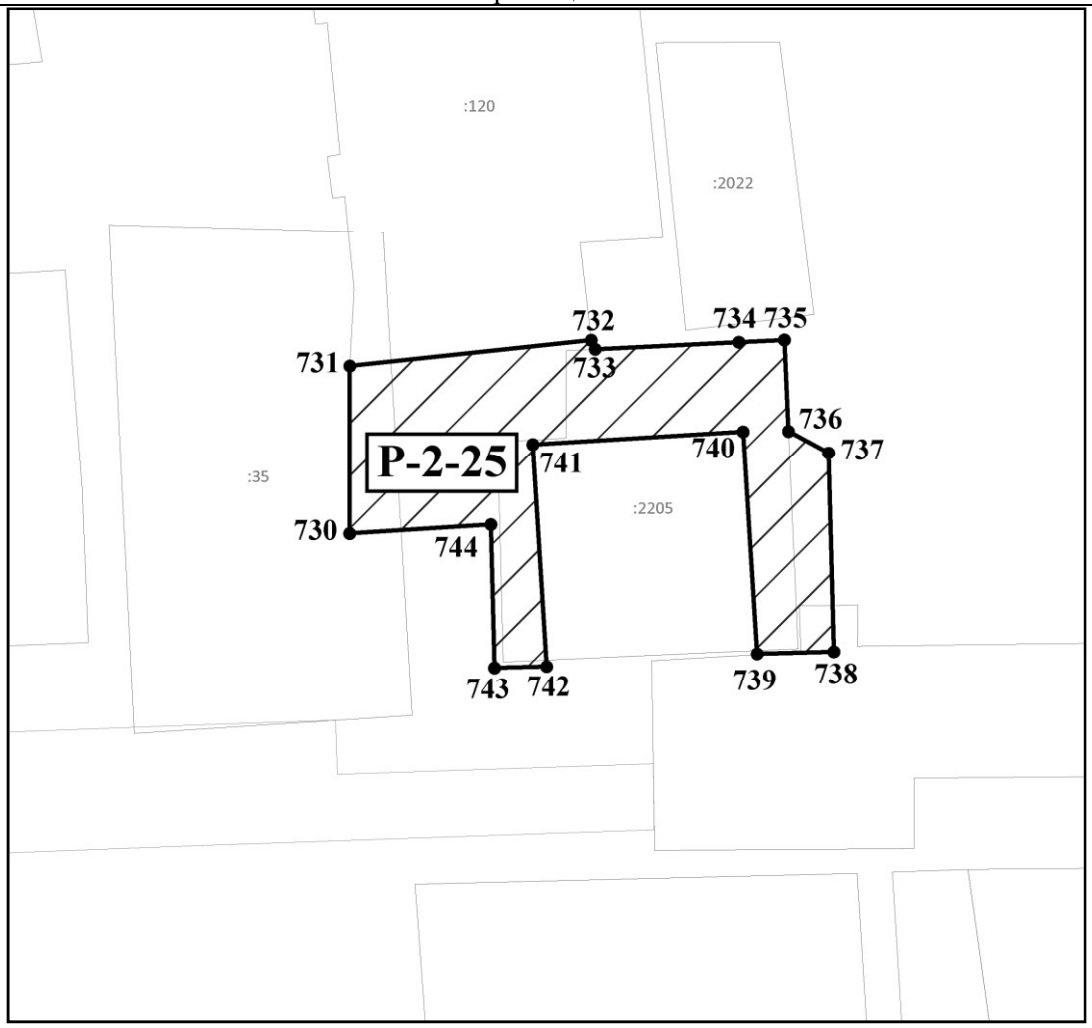

Масштаб 1:500

Используемые условные знаки и обозначения:

- границы участка

●1 - обозначение характерной (поворотной) точки

Описание местоположения границ
Участок Р-2-26

(наименование объекта, местоположение границ которого описано (далее – объект)

Раздел 1

Сведения об объекте				
N п/п	Характеристики объекта	Описание характеристик		
1	2	3		
1	Местоположение объекта	Республика Бурятия, г. Улан-Удэ		
2	Площадь объекта +/- величина погрешности определения площади (Р +/- Дельта Р)	4055 ± 22		
3	Иные характеристики объекта	Прохождение границы		Описание прохождения границы
		от точки	до точки	
		745	746	На северо-восток - 4,94 м;
		746	747	На северо-восток - 31,52 м;
		747	748	На юго-восток - 13,34 м;
		748	749	На северо-восток - 25,27 м;
		749	750	На север - 4,98 м;
		750	751	На северо-восток - 1,86 м;
		751	752	На северо-восток - 2,35 м;
		752	753	На северо-запад - 3,61 м;
		753	754	На северо-восток - 15,75 м;
		754	755	На юго-восток - 15,84 м;
		755	756	На юго-восток - 1,49 м;
		756	757	На северо-восток - 6,78 м;
		757	758	На юго-восток - 0,62 м;
		758	759	На юго-восток - 12,45 м;
		759	760	На юго-восток - 6,33 м;
		760	761	На юго-восток - 12,96 м;
		761	762	На юго-запад - 13,16 м;
		762	763	На юго-восток - 13,72 м;
		763	764	На северо-запад - 2,76 м;
		764	765	На северо-запад - 26,00 м;
		765	766	На юго-запад - 15,00 м;
		766	767	На юго-восток - 25,81 м;
		767	768	На северо-восток - 0,26 м;
		768	769	На юго-восток - 0,39 м;
		769	770	На юго-восток - 1,66 м;
		770	771	На юго-запад - 39,23 м;
		771	772	На северо-запад - 1,92 м;
		772	773	На юго-запад - 21,56 м;
		773	774	На юго-запад - 11,89 м;
		774	775	На юго-запад - 10,30 м;
		775	776	На юго-запад - 5,12 м;
		776	745	На северо-запад в исходную точку- 15,67 м.

Раздел 2

Сведения о местоположении границ объекта					
1. Система координат МСК-03 (местная), Зона № 4					
2. Сведения о характерных точках границ объекта					
Обозначение характерных точек границ	Координаты, м		Метод определения координат характерной точки	Средняя квадратическая погрешность положения характерной точки (Mt), м	Описание обозначения точки на местности (при наличии)
	X	Y			
1	2	3	4	5	6
745	**534043.12**	**4149950.87**	Геодезический	0,1	-
746	**534043.21**	**4149955.81**	Геодезический	0,1	-
747	**534074.27**	**4149961.20**	Геодезический	0,1	-

748	**534073.98**	**4149974.54**	Геодезический	0,1	-
749	**534074.95**	**4149999.79**	Геодезический	0,1	-
750	**534079.93**	**4149999.87**	Геодезический	0,1	-
751	**534080.02**	**4150001.73**	Геодезический	0,1	-
752	**534080.13**	**4150004.08**	Геодезический	0,1	-
753	**534083.73**	**4150003.82**	Геодезический	0,1	-
754	**534084.24**	**4150019.56**	Геодезический	0,1	-
755	**534068.43**	**4150020.56**	Геодезический	0,1	-
756	**534066.94**	**4150020.65**	Геодезический	0,1	-
757	**534067.08**	**4150027.43**	Геодезический	0,1	-
758	**534066.46**	**4150027.48**	Геодезический	0,1	-
759	**534063.39**	**4150039.55**	Геодезический	0,1	-
760	**534063.30**	**4150045.88**	Геодезический	0,1	-
761	**534056.59**	**4150056.97**	Геодезический	0,1	-
762	**534043.44**	**4150056.35**	Геодезический	0,1	-
763	**534029.73**	**4150056.78**	Геодезический	0,1	-
764	**534030.36**	**4150054.09**	Геодезический	0,1	-
765	**534056.35**	**4150053.40**	Геодезический	0,1	-
766	**534055.61**	**4150038.42**	Геодезический	0,1	-
767	**534029.81**	**4150039.10**	Геодезический	0,1	-
768	**534029.82**	**4150039.36**	Геодезический	0,1	-
769	**534029.43**	**4150039.37**	Геодезический	0,1	-
770	**534027.77**	**4150039.40**	Геодезический	0,1	-
771	**534026.63**	**4150000.19**	Геодезический	0,1	-
772	**534028.55**	**4150000.15**	Геодезический	0,1	-
773	**534028.05**	**4149978.60**	Геодезический	0,1	-
774	**534027.80**	**4149966.71**	Геодезический	0,1	-
775	**534027.59**	**4149956.41**	Геодезический	0,1	-
776	**534027.46**	**4149951.29**	Геодезический	0,1	-
745	**534043.12**	**4149950.87**	Геодезический	0,1	-

3. Сведения о характерных точках части (частей) границы объекта					
Обозначение характерных точек части границы	Координаты, м		Метод определения координат характерной точки	Средняя квадратическая погрешность положения характерной точки (Mt), м	Описание обозначения точки на местности (при наличии)
	X	Y			
1	2	3	4	5	6
Часть № 1					
-	-	-	-	-	-

Раздел 4

План границ объекта

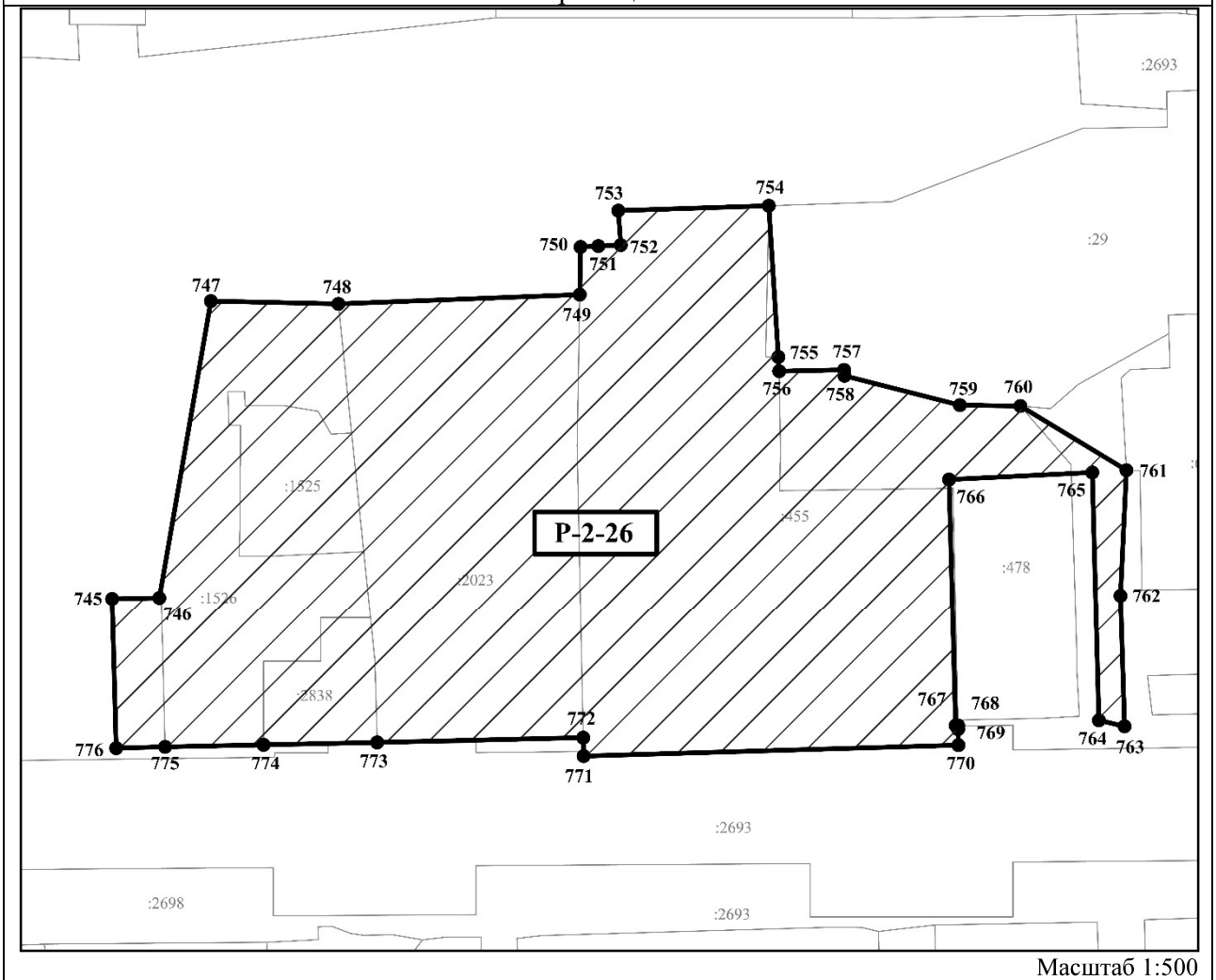

Масштаб 1:500

Используемые условные знаки и обозначения:

- границы участка

●1 - обозначение характерной (поворотной) точки

Описание местоположения границ
Участок Р-2-27

(наименование объекта, местоположение границ которого описано (далее – объект)

Раздел 1

Сведения об объекте				
N п/п	Характеристики объекта	Описание характеристик		
1	2	3		
1	Местоположение объекта	Республика Бурятия, г. Улан-Удэ		
2	Площадь объекта +/- величина погрешности определения площади (Р +/- Дельта Р)	1784 ± 15		
3	Иные характеристики объекта	Прохождение границы		Описание прохождения границы
		от точки	до точки	
		777	778	На северо-восток - 11,78 м;
		778	779	На юго-восток - 17,14 м;
		779	780	На северо-восток - 19,75 м;
		780	781	На юго-восток - 36,56 м;
		781	782	На северо-восток - 17,18 м;
		782	783	На юго-запад - 13,92 м;
		783	784	На юго-запад - 0,46 м;
		784	785	На юго-восток - 0,55 м;
		785	786	На юго-запад - 5,84 м;
		786	787	На юго-запад - 10,01 м;
		787	788	На юго-запад - 3,85 м;
		788	789	На юго-запад - 22,06 м;
		789	790	На северо-запад - 26,14 м;
		790	791	На северо-запад - 9,09 м;
		791	792	На северо-запад - 1,85 м;
		792	793	На север - 1,98 м;
		793	794	На северо-восток - 12,04 м;
		794	795	На северо-восток - 3,58 м;
		795	777	На северо-восток в исходную точку - 6,84 м.

Раздел 2

Сведения о местоположении границ объекта					
1. Система координат МСК-03 (местная), Зона № 4					
2. Сведения о характерных точках границ объекта					
Обозначение характерных точек границ	Координаты, м		Метод определения координат характерной точки	Средняя квадратическая погрешность положения характерной точки (Mt), м	Описание обозначения точки на местности (при наличии)
	X	Y			
1	2	3	4	5	6
777	**534193.66**	**4150025.52**	Геодезический	0,1	-
778	**534193.79**	**4150037.30**	Геодезический	0,1	-
779	**534176.65**	**4150037.46**	Геодезический	0,1	-
780	**534176.82**	**4150057.21**	Геодезический	0,1	-
781	**534140.27**	**4150058.03**	Геодезический	0,1	-
782	**534140.46**	**4150075.20**	Геодезический	0,1	-
783	**534140.16**	**4150061.29**	Геодезический	0,1	-
784	**534140.15**	**4150060.83**	Геодезический	0,1	-
785	**534139.60**	**4150060.85**	Геодезический	0,1	-
786	**534139.54**	**4150055.01**	Геодезический	0,1	-
787	**534139.41**	**4150045.00**	Геодезический	0,1	-
788	**534139.37**	**4150041.15**	Геодезический	0,1	-
789	**534138.70**	**4150019.10**	Геодезический	0,1	-
790	**534164.83**	**4150018.51**	Геодезический	0,1	-
791	**534173.92**	**4150018.32**	Геодезический	0,1	-
792	**534175.77**	**4150018.28**	Геодезический	0,1	-

793	**534177.75**	**4150018.30**	Геодезический	0,1	-
794	**534189.79**	**4150018.61**	Геодезический	0,1	-
795	**534193.37**	**4150018.69**	Геодезический	0,1	-
777	**534193.66**	**4150025.52**	Геодезический	0,1	-

3. Сведения о характерных точках части (частей) границы объекта

Обозначение характерных точек части границы	Координаты, м		Метод определения координат характерной точки	Средняя квадратическая погрешность положения характерной точки (Mt), м	Описание обозначения точки на местности (при наличии)
	X	Y			
1	2	3	4	5	6
Часть № 1					
-	-	-	-	-	-

Раздел 4

План границ объекта

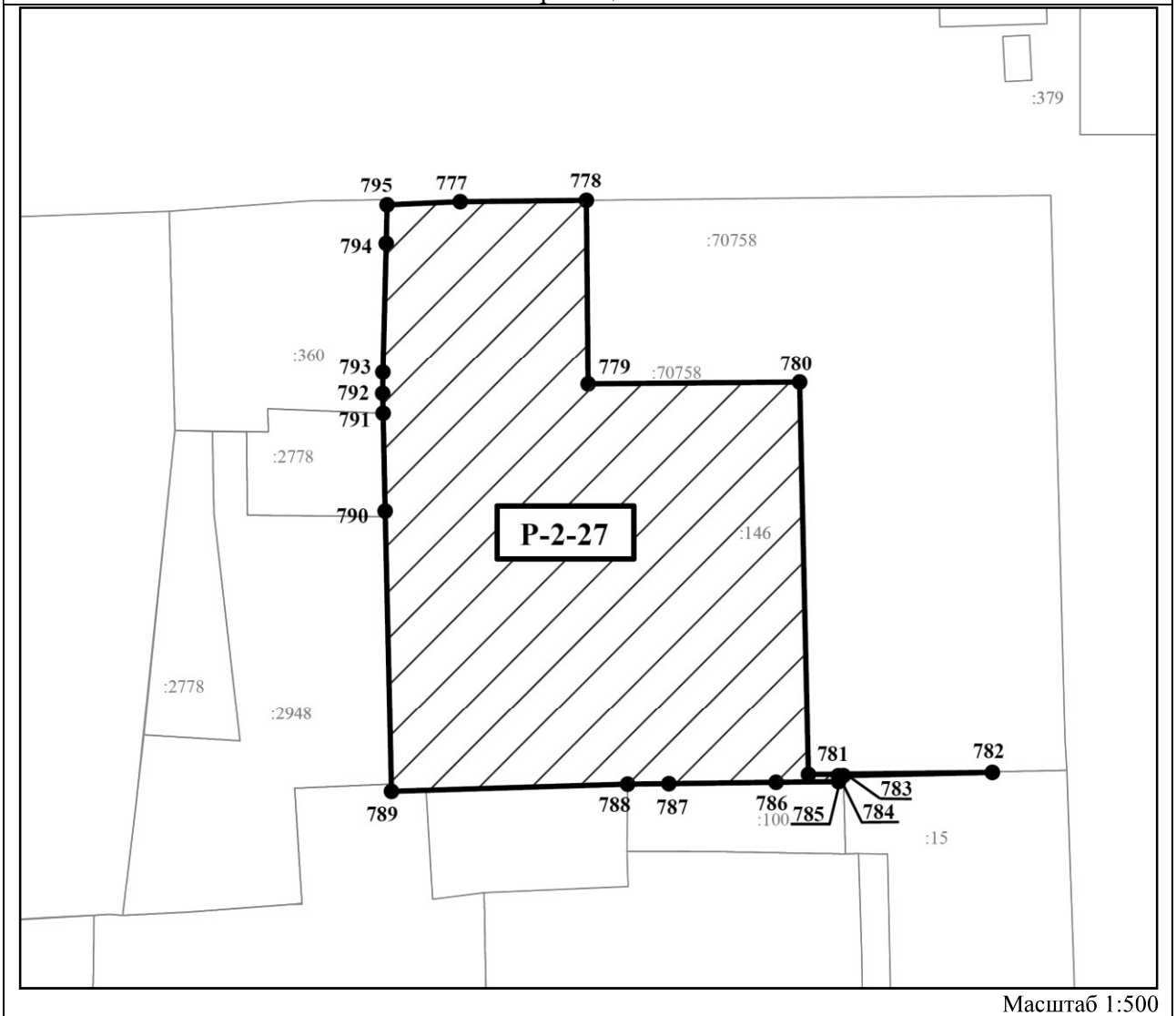

Масштаб 1:500

Используемые условные знаки и обозначения:

- границы участка

1 - обозначение характерной (поворотной) точки

Описание местоположения границ
Участок Р-2-28

(наименование объекта, местоположение границ которого описано (далее – объект)

Раздел 1

Сведения об объекте				
N п/п	Характеристики объекта	Описание характеристик		
1	2	3		
1	Местоположение объекта	Республика Бурятия, г. Улан-Удэ		
2	Площадь объекта +/- величина погрешности определения площади (Р +/- Дельта Р)	3590 ± 21		
3	Иные характеристики объекта	Прохождение границы		Описание прохождения границы
		от точки	до точки	
		796	797	На северо-восток - 2,33 м;
		797	798	На юг - 5,55 м;
		798	799	На юг - 6,61 м;
		799	800	На юг - 16,11 м;
		800	801	На юг - 0,83 м;
		801	802	На юго-восток - 22,31 м;
		802	803	На юго-запад - 7,28 м;
		803	804	На юго-восток - 13,39 м;
		804	805	На юго-запад – 8,00 м;
		805	806	На юго-восток - 21,20 м;
		806	807	На юго-восток - 3,19 м;
		807	808	На юго-восток - 9,89 м;
		808	809	На северо-восток - 7,63 м;
		809	810	На северо-восток - 26,37 м;
		810	811	На юго-восток - 0,54 м;
		811	812	На юго-запад - 3,28 м;
		812	813	На северо-восток - 4,91 м;
		813	814	На юго-запад - 4,94 м;
		814	815	На юго-восток - 0,24 м;
		815	816	На юго-запад - 40,78 м;
		816	817	На север - 4,20 м;
		817	818	На северо-запад - 8,03 м;
		818	819	На юг - 31,51 м;
		819	820	На юго-запад - 34,64 м;
		820	821	На северо-запад - 1,05 м;
		821	822	На север - 17,17 м;
		822	823	На север - 4,80 м;
		823	824	На север - 4,58 м;
		824	825	На север - 7,22 м;
		825	826	На северо-запад - 6,97 м;
		826	827	На юго-восток - 16,98 м;
		827	828	На юго-запад - 25,57 м;
		828	829	На юго-запад - 10,81 м;
		829	830	На северо-запад - 0,04 м;
		830	831	На северо-запад - 5,97 м;
		831	832	На северо-запад - 2,99 м;
		832	833	На северо-запад - 1,83 м;
		833	834	На северо-восток - 0,37 м;
		834	835	На юго-восток - 0,59 м;
		835	836	На северо-восток - 6,19 м;
		836	837	На северо-восток - 4,51 м;
		837	838	На северо-восток - 0,55 м;
		838	839	На северо-восток - 0,38 м;
		839	840	На северо-восток - 0,31 м;
		840	841	На северо-восток - 0,42 м;
		841	842	На северо-запад - 15,29 м;

		842	843	На северо-запад - 3,93 м;
		843	844	На северо-запад - 6,69 м;
		844	845	На северо-запад - 1,50 м;
		845	846	На север - 16,42 м;
		846	847	На юго-запад - 11,24 м;
		847	848	На юго-запад - 1,23 м;
		848	849	На юго-запад - 1,48 м;
		849	850	На северо-восток - 0,80 м;
		850	851	На север - 4,11 м;
		851	852	На северо-запад - 7,42 м;
		852	796	На северо-восток в исходную точку - 24,09 м.

Раздел 2

Сведения о местоположении границ объекта

1. Система координат МСК-03 (местная), Зона № 4

2. Сведения о характерных точках границ объекта

Обозначение характерных точек границ	Координаты, м		Метод определения координат характерной точки	Средняя квадратическая погрешность положения характерной точки (Mt), м	Описание обозначения точки на местности (при наличии)
	X	Y			
1	2	3	4	5	6
796	**534117.46**	**4150128.06**	Геодезический	0,1	-
797	**534117.75**	**4150130.37**	Геодезический	0,1	-
798	**534112.20**	**4150130.37**	Геодезический	0,1	-
799	**534105.59**	**4150130.31**	Геодезический	0,1	-
800	**534089.48**	**4150130.17**	Геодезический	0,1	-
801	**534088.65**	**4150130.16**	Геодезический	0,1	-
802	**534088.10**	**4150152.46**	Геодезический	0,1	-
803	**534080.87**	**4150151.61**	Геодезический	0,1	-
804	**534080.67**	**4150165.00**	Геодезический	0,1	-
805	**534072.67**	**4150164.84**	Геодезический	0,1	-
806	**534071.95**	**4150186.03**	Геодезический	0,1	-
807	**534068.77**	**4150186.25**	Геодезический	0,1	-
808	**534068.69**	**4150196.14**	Геодезический	0,1	-
809	**534068.77**	**4150203.77**	Геодезический	0,1	-
810	**534069.03**	**4150230.14**	Геодезический	0,1	-
811	**534069.03**	**4150230.68**	Геодезический	0,1	-
812	**534065.75**	**4150230.53**	Геодезический	0,1	-
813	**534065.87**	**4150235.44**	Геодезический	0,1	-
814	**534060.93**	**4150235.32**	Геодезический	0,1	-
815	**534060.69**	**4150235.32**	Геодезический	0,1	-
816	**534060.09**	**4150194.55**	Геодезический	0,1	-
817	**534064.29**	**4150194.59**	Геодезический	0,1	-
818	**534064.39**	**4150186.56**	Геодезический	0,1	-
819	**534032.88**	**4150186.15**	Геодезический	0,1	-
820	**534032.46**	**4150151.51**	Геодезический	0,1	-
821	**534033.51**	**4150151.49**	Геодезический	0,1	-
822	**534050.68**	**4150151.49**	Геодезический	0,1	-
823	**534055.48**	**4150151.49**	Геодезический	0,1	-
824	**534060.06**	**4150151.49**	Геодезический	0,1	-
825	**534067.28**	**4150151.46**	Геодезический	0,1	-
826	**534067.36**	**4150144.49**	Геодезический	0,1	-
827	**534050.38**	**4150144.69**	Геодезический	0,1	-
828	**534049.30**	**4150119.14**	Геодезический	0,1	-
829	**534049.06**	**4150108.33**	Геодезический	0,1	-
830	**534049.10**	**4150108.33**	Геодезический	0,1	-
831	**534055.06**	**4150108.03**	Геодезический	0,1	-
832	**534058.05**	**4150107.95**	Геодезический	0,1	-
833	**534059.88**	**4150107.89**	Геодезический	0,1	-

834	**534060.22**	**4150108.04**	Геодезический	0,1	-
835	**534060.21**	**4150108.63**	Геодезический	0,1	-
836	**534060.32**	**4150114.82**	Геодезический	0,1	-
837	**534060.72**	**4150119.31**	Геодезический	0,1	-
838	**534060.89**	**4150119.83**	Геодезический	0,1	-
839	**534061.10**	**4150120.15**	Геодезический	0,1	-
840	**534061.35**	**4150120.33**	Геодезический	0,1	-
841	**534061.77**	**4150120.35**	Геодезический	0,1	-
842	**534077.05**	**4150119.80**	Геодезический	0,1	-
843	**534080.98**	**4150119.68**	Геодезический	0,1	-
844	**534087.67**	**4150119.49**	Геодезический	0,1	-
845	**534089.17**	**4150119.38**	Геодезический	0,1	-
846	**534105.59**	**4150119.12**	Геодезический	0,1	-
847	**534105.32**	**4150107.88**	Геодезический	0,1	-
848	**534105.21**	**4150106.65**	Геодезический	0,1	-
849	**534105.16**	**4150105.17**	Геодезический	0,1	-
850	**534105.96**	**4150105.20**	Геодезический	0,1	-
851	**534110.07**	**4150105.13**	Геодезический	0,1	-
852	**534117.40**	**4150103.97**	Геодезический	0,1	-
796	**534117.46**	**4150128.06**	Геодезический	0,1	-

3. Сведения о характерных точках части (частей) границы объекта					
Обозначение характерных точек части границы	Координаты, м		Метод определения координат характерной точки	Средняя квадратическая погрешность положения характерной точки (Mt), м	Описание обозначения точки на местности (при наличии)
	X	Y			
1	2	3	4	5	6
Часть № 1					
-	-	-	-	-	-

Раздел 4

План границ объекта

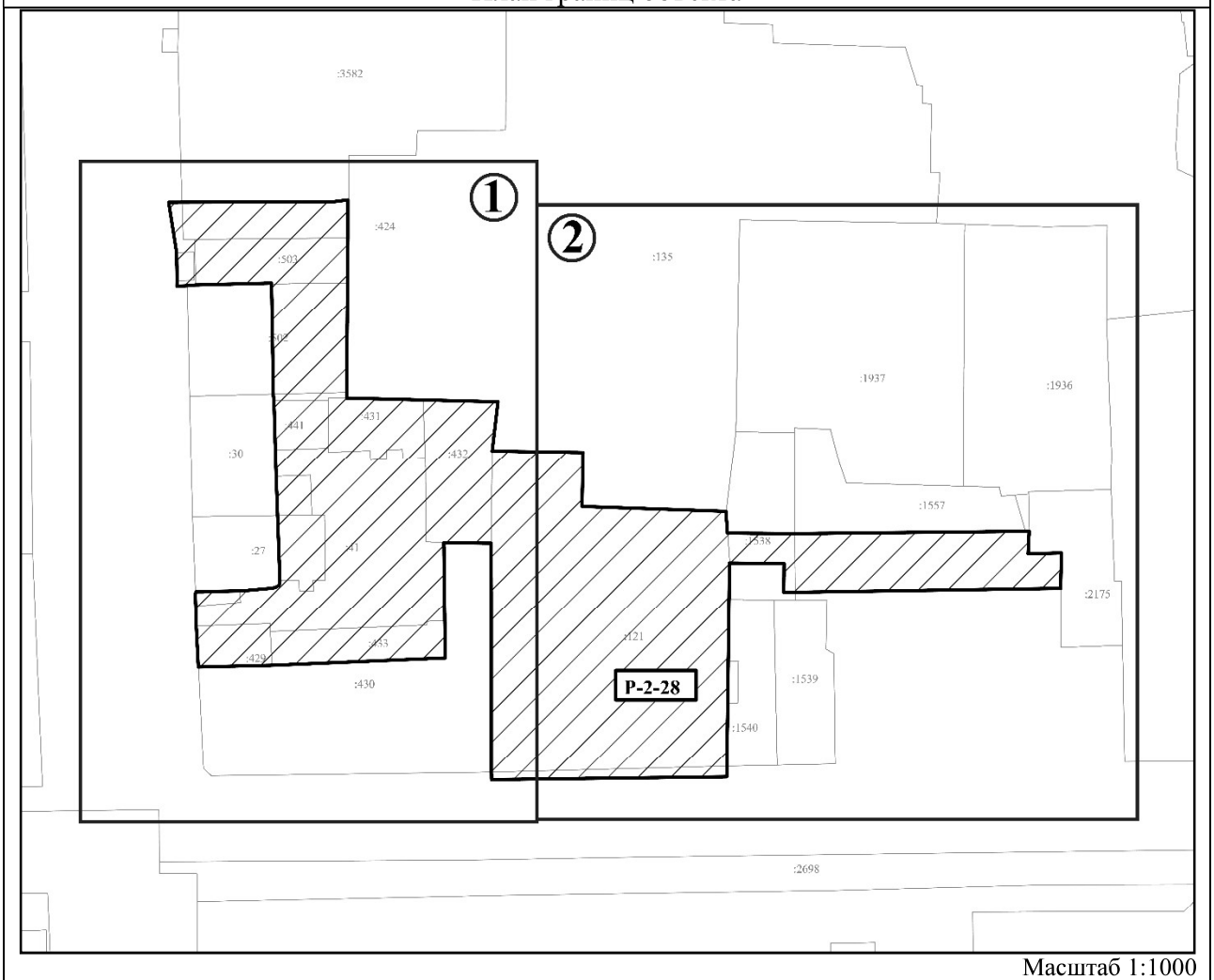

Масштаб 1:1000

Используемые условные знаки и обозначения:

- границы участка

1 - номер листа

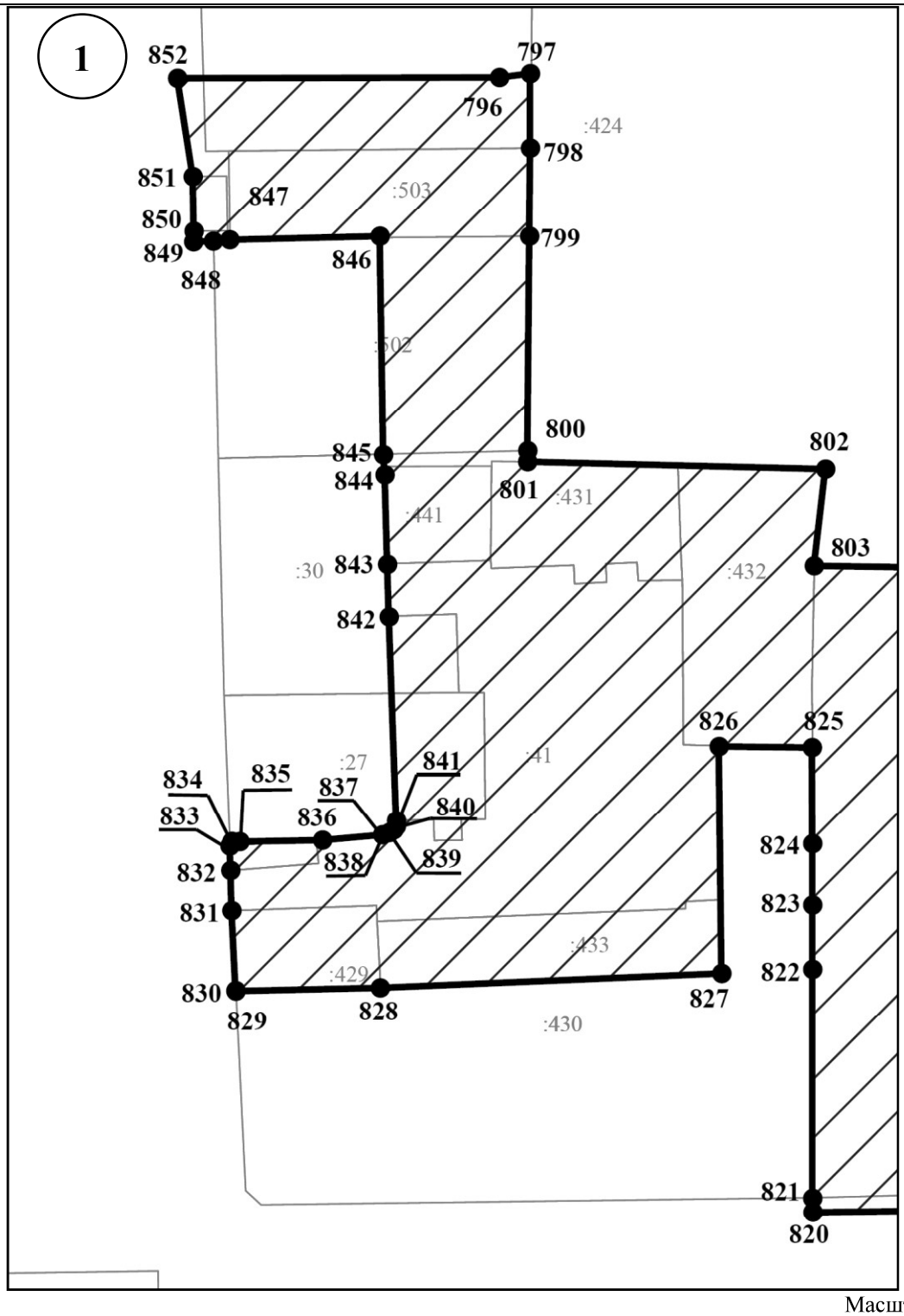

Масштаб 1:500

Используемые условные знаки и обозначения:

- границы участка

●1 - обозначение характерной (поворотной) точки

1 - номер листа

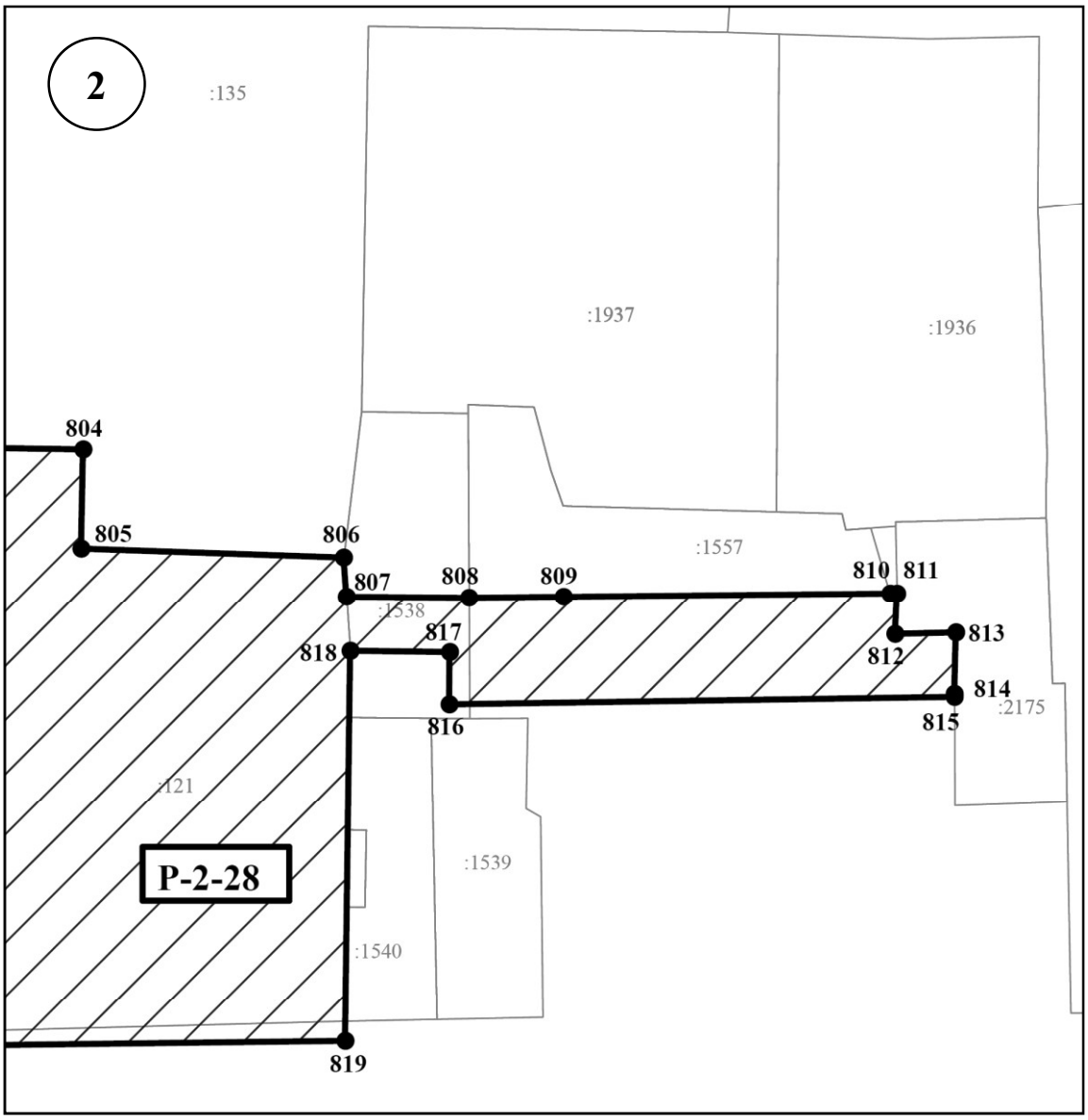

Масштаб 1:500

Используемые условные знаки и обозначения:

- границы участка

●1 - обозначение характерной (поворотной) точки

1 - номер листа

Описание местоположения границ
Участок Р-2-29

(наименование объекта, местоположение границ которого описано (далее – объект)

Раздел 1

Сведения об объекте				
N п/п	Характеристики объекта	Описание характеристик		
1	2	3		
1	Местоположение объекта	Республика Бурятия, г. Улан-Удэ		
2	Площадь объекта +/- величина погрешности определения площади (Р +/- Дельта Р)	201 ± 5		
3	Иные характеристики объекта	Прохождение границы		Описание прохождения границы
		от точки	до точки	
		853	854	На юго-восток - 6,80 м;
		854	855	На юго-запад - 3,96 м;
		855	856	На юго-запад - 18,21 м;
		856	857	На север - 10,73 м;
		857	853	На юго-восток в исходную точку - 18,83 м.

Раздел 2

Сведения о местоположении границ объекта					
1. Система координат МСК-03 (местная), Зона № 4					
2. Сведения о характерных точках границ объекта					
Обозначение характерных точек границ	Координаты, м		Метод определения координат характерной точки	Средняя квадратическая погрешность положения характерной точки (Mt), м	Описание обозначения точки на местности (при наличии)
	X	Y			
1	2	3	4	5	6
853	**534045.08**	**4150299.92**	Геодезический	0,1	-
854	**534038.28**	**4150300.16**	Геодезический	0,1	-
855	**534034.38**	**4150299.48**	Геодезический	0,1	-
856	**534034.35**	**4150281.27**	Геодезический	0,1	-
857	**534045.08**	**4150281.09**	Геодезический	0,1	-
853	**534045.08**	**4150299.92**	Геодезический	0,1	-
3. Сведения о характерных точках части (частей) границы объекта					
Обозначение характерных точек части границы	Координаты, м		Метод определения координат характерной точки	Средняя квадратическая погрешность положения характерной точки (Mt), м	Описание обозначения точки на местности (при наличии)
	X	Y			
1	2	3	4	5	6
Часть № 1					
-	-	-	-	-	-

Раздел 4

План границ объекта

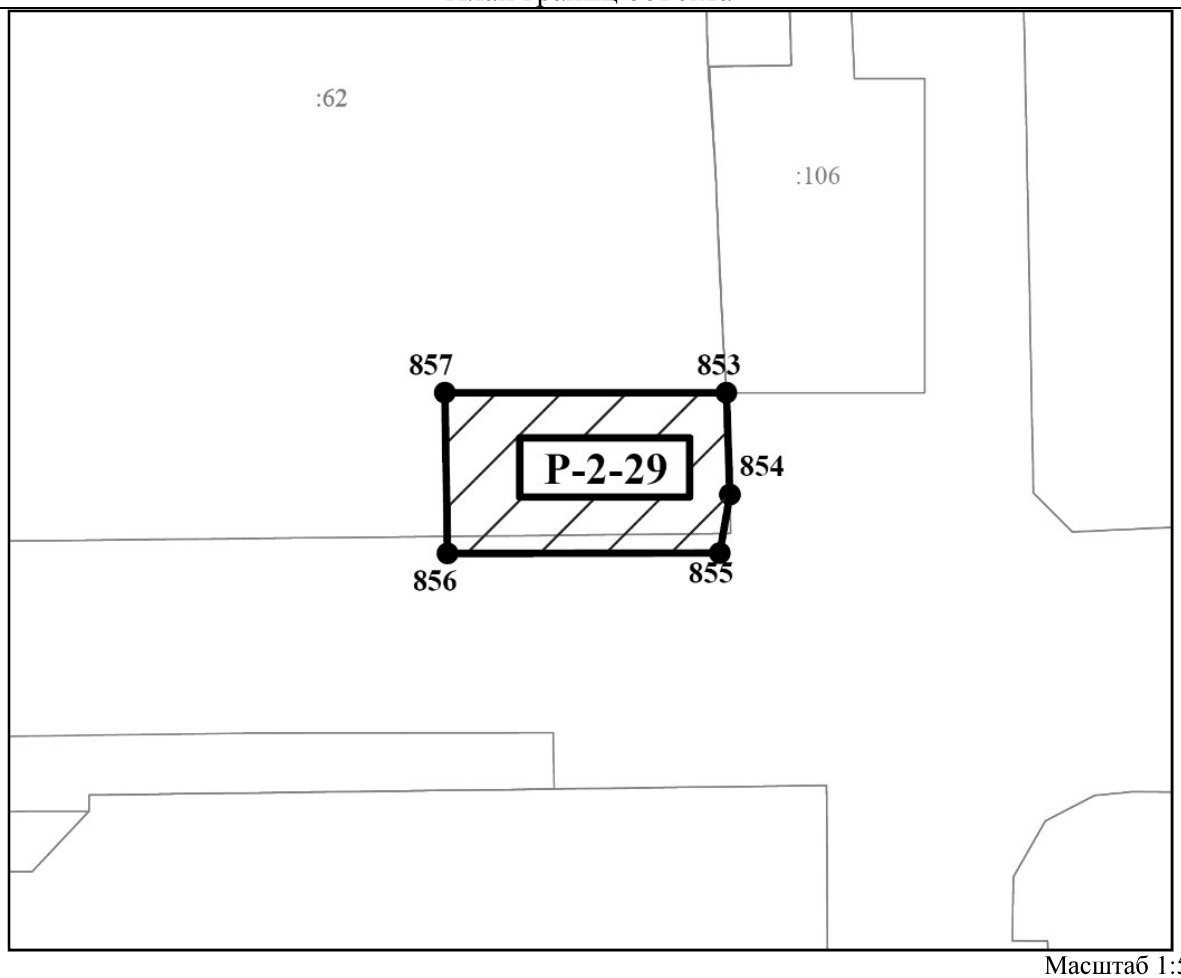

Масштаб 1:500

Используемые условные знаки и обозначения:

- границы участка

1 - обозначение характерной (поворотной) точки

Описание местоположения границ
Участок Р-2-30

(наименование объекта, местоположение границ которого описано (далее – объект)

Раздел 1

Сведения об объекте				
N п/п	Характеристики объекта	Описание характеристик		
1	2	3		
1	Местоположение объекта	Республика Бурятия, г. Улан-Удэ		
2	Площадь объекта +/- величина погрешности определения площади (Р +/- Дельта Р)	1213 ± 12		
3	Иные характеристики объекта	Прохождение границы		Описание прохождения границы
		от точки	до точки	
		858	859	На северо-восток - 5,29 м;
		859	860	На северо-восток - 7,76 м;
		860	861	На северо-восток - 3,30 м;
		861	862	На юго-восток - 33,19 м;
		862	863	На северо-восток - 6,68 м;
		863	864	На северо-восток - 6,63 м;
		864	865	На юго-восток - 35,52 м;
		865	866	На юго-восток - 1,72 м;
		866	867	На юго-запад – 1,00 м;
		867	868	На юго-запад - 12,13 м;
		868	869	На северо-запад - 7,68 м;
		869	870	На северо-запад - 1,24 м;
		870	871	На север - 16,87 м;
		871	872	На юго-запад - 16,35 м;
		872	873	На северо-запад - 13,16 м;
		873	874	На северо-запад - 21,67 м;
		874	875	На северо-восток - 8,30 м;
		875	876	На северо-запад - 11,03 м;
		876	858	На юго-запад в исходную точку - 6,99 м.

Раздел 2

Сведения о местоположении границ объекта					
1. Система координат МСК-03 (местная), Зона № 4					
2. Сведения о характерных точках границ объекта					
Обозначение характерных точек границ	Координаты, м		Метод определения координат характерной точки	Средняя квадратическая погрешность положения характерной точки (Mt), м	Описание обозначения точки на местности (при наличии)
	X	Y			
1	2	3	4	5	6
858	**534106.36**	**4150320.05**	Геодезический	0,1	-
859	**534106.61**	**4150325.34**	Геодезический	0,1	-
860	**534106.99**	**4150333.09**	Геодезический	0,1	-
861	**534107.06**	**4150336.38**	Геодезический	0,1	-
862	**534073.88**	**4150336.80**	Геодезический	0,1	-
863	**534073.96**	**4150343.48**	Геодезический	0,1	-
864	**534074.05**	**4150350.11**	Геодезический	0,1	-
865	**534038.54**	**4150351.11**	Геодезический	0,1	-
866	**534036.82**	**4150351.15**	Геодезический	0,1	-
867	**534036.79**	**4150350.15**	Геодезический	0,1	-
868	**534036.48**	**4150338.03**	Геодезический	0,1	-
869	**534044.16**	**4150337.89**	Геодезический	0,1	-
870	**534044.19**	**4150336.65**	Геодезический	0,1	-
871	**534061.06**	**4150336.37**	Геодезический	0,1	-
872	**534060.51**	**4150320.03**	Геодезический	0,1	-
873	**534073.66**	**4150319.76**	Геодезический	0,1	-

874	**534095.32**	**4150319.02**	Геодезический	0,1	-
875	**534095.40**	**4150327.32**	Геодезический	0,1	-
876	**534106.43**	**4150327.04**	Геодезический	0,1	-
858	**534106.36**	**4150320.05**	Геодезический	0,1	-

3. Сведения о характерных точках части (частей) границы объекта

Обозначение характерных точек части границы	Координаты, м		Метод определения координат характерной точки	Средняя квадратическая погрешность положения характерной точки (Mt), м	Описание обозначения точки на местности (при наличии)
	X	Y			
1	2	3	4	5	6
Часть № 1					
-	-	-	-	-	-

Раздел 4

План границ объекта

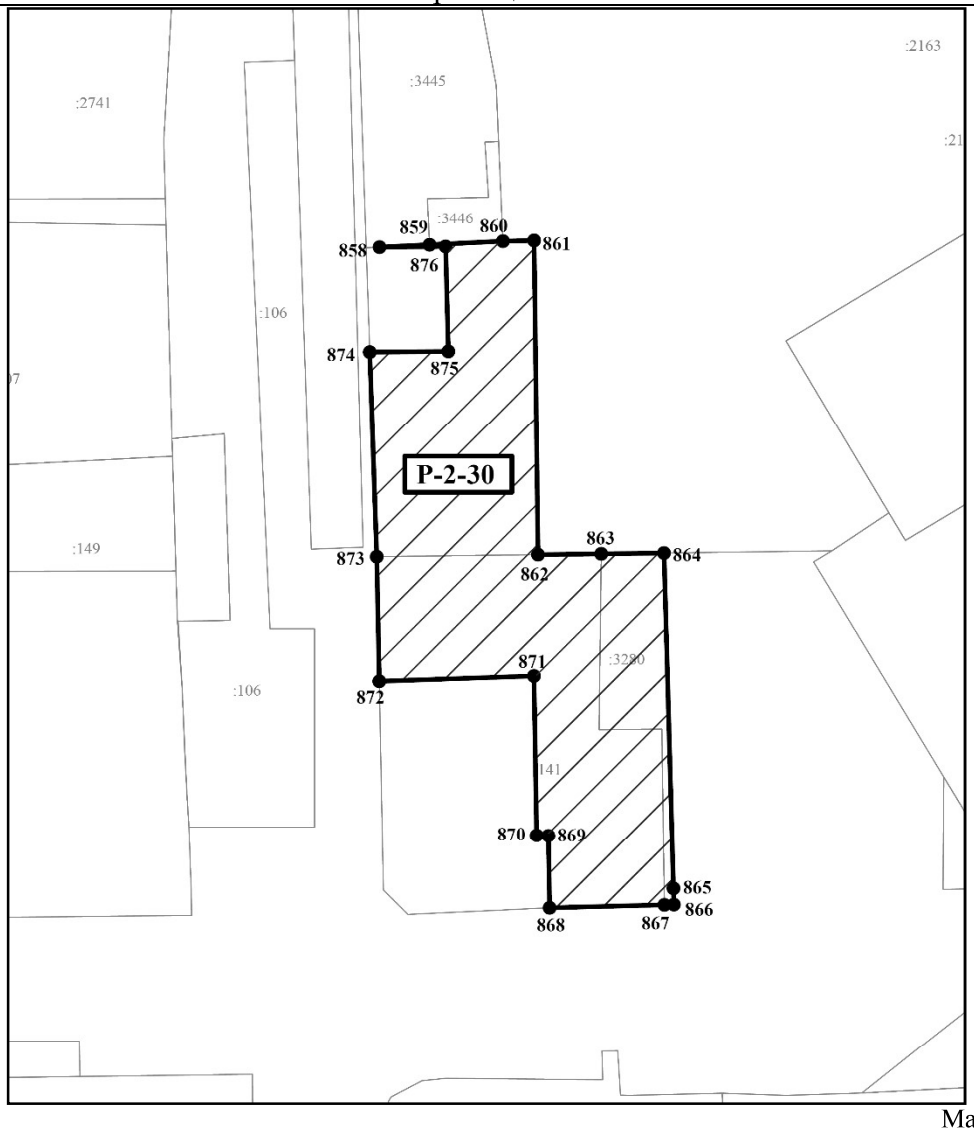

Масштаб 1:500

Используемые условные знаки и обозначения:

- границы участка

1 - обозначение характерной (поворотной) точки

Описание местоположения границ
Участок Р-2-31

(наименование объекта, местоположение границ которого описано (далее – объект)

Раздел 1

Сведения об объекте				
N п/п	Характеристики объекта	Описание характеристик		
1	2	3		
1	Местоположение объекта	Республика Бурятия, г. Улан-Удэ		
2	Площадь объекта +/- величина погрешности определения площади (Р +/- Дельта Р)	903 ± 11		
3	Иные характеристики объекта	Прохождение границы		Описание прохождения границы
		от точки	до точки	
		877	878	На северо-восток - 10,30 м;
		878	879	На северо-восток - 11,86 м;
		879	880	На юго-восток - 8,54 м;
		880	881	На юго-восток - 8,10 м;
		881	882	На юго-запад - 3,42 м;
		882	883	На юго-восток - 9,49 м;
		883	884	На юго-восток - 7,46 м;
		884	885	На юго-восток - 5,10 м;
		885	886	На юго-запад - 2,03 м;
		886	887	На юго-восток - 3,13 м;
		887	888	На юго-запад – 4,00 м;
		888	889	На юго-запад - 5,07 м;
		889	890	На юго-запад - 13,98 м;
		890	891	На северо-восток - 2,30 м;
		891	892	На северо-восток - 10,25 м;
		892	893	На северо-запад - 15,56 м;
		893	894	На юго-запад - 8,84 м;
		894	895	На северо-запад - 2,38 м;
		895	896	На северо-запад - 2,89 м;
		896	897	На северо-запад - 4,66 м;
		897	898	На северо-запад - 17,21 м;
		898	899	На северо-запад - 3,12 м;
		899	877	На северо-запад в исходную точку - 4,63 м.

Раздел 2

Сведения о местоположении границ объекта					
1. Система координат МСК-03 (местная), Зона № 4					
2. Сведения о характерных точках границ объекта					
Обозначение характерных точек границ	Координаты, м		Метод определения координат характерной точки	Средняя квадратическая погрешность положения характерной точки (Mt), м	Описание обозначения точки на местности (при наличии)
	X	Y			
1	2	3	4	5	6
877	**534326.67**	**4149860.94**	Геодезический	0,1	-
878	**534326.80**	**4149871.24**	Геодезический	0,1	-
879	**534328.18**	**4149883.02**	Геодезический	0,1	-
880	**534319.77**	**4149884.51**	Геодезический	0,1	-
881	**534311.68**	**4149884.84**	Геодезический	0,1	-
882	**534308.44**	**4149883.75**	Геодезический	0,1	-
883	**534298.96**	**4149884.24**	Геодезический	0,1	-
884	**534291.55**	**4149885.06**	Геодезический	0,1	-
885	**534286.47**	**4149885.46**	Геодезический	0,1	-
886	**534286.18**	**4149883.45**	Геодезический	0,1	-
887	**534283.08**	**4149883.88**	Геодезический	0,1	-
888	**534279.18**	**4149883.01**	Геодезический	0,1	-

889	**534276.19**	**4149878.91**	Геодезический	0,1	-
890	**534274.54**	**4149865.03**	Геодезический	0,1	-
891	**534276.80**	**4149865.46**			
892	**534277.74**	**4149875.67**			
893	**534293.19**	**4149873.80**			
894	**534292.02**	**4149865.04**			
895	**534294.39**	**4149864.79**			
896	**534297.27**	**4149864.55**			
897	**534301.88**	**4149863.89**			
898	**534318.97**	**4149861.85**			
899	**534322.08**	**4149861.57**			
877	**534326.67**	**4149860.94**			

3. Сведения о характерных точках части (частей) границы объекта

Обозначение характерных точек части границы	Координаты, м		Метод определения координат характерной точки	Средняя квадратическая погрешность положения характерной точки (Mt), м	Описание обозначения точки на местности (при наличии)
	X	Y			
1	2	3	4	5	6
Часть № 1					
-	-	-	-	-	-

Раздел 4

План границ объекта

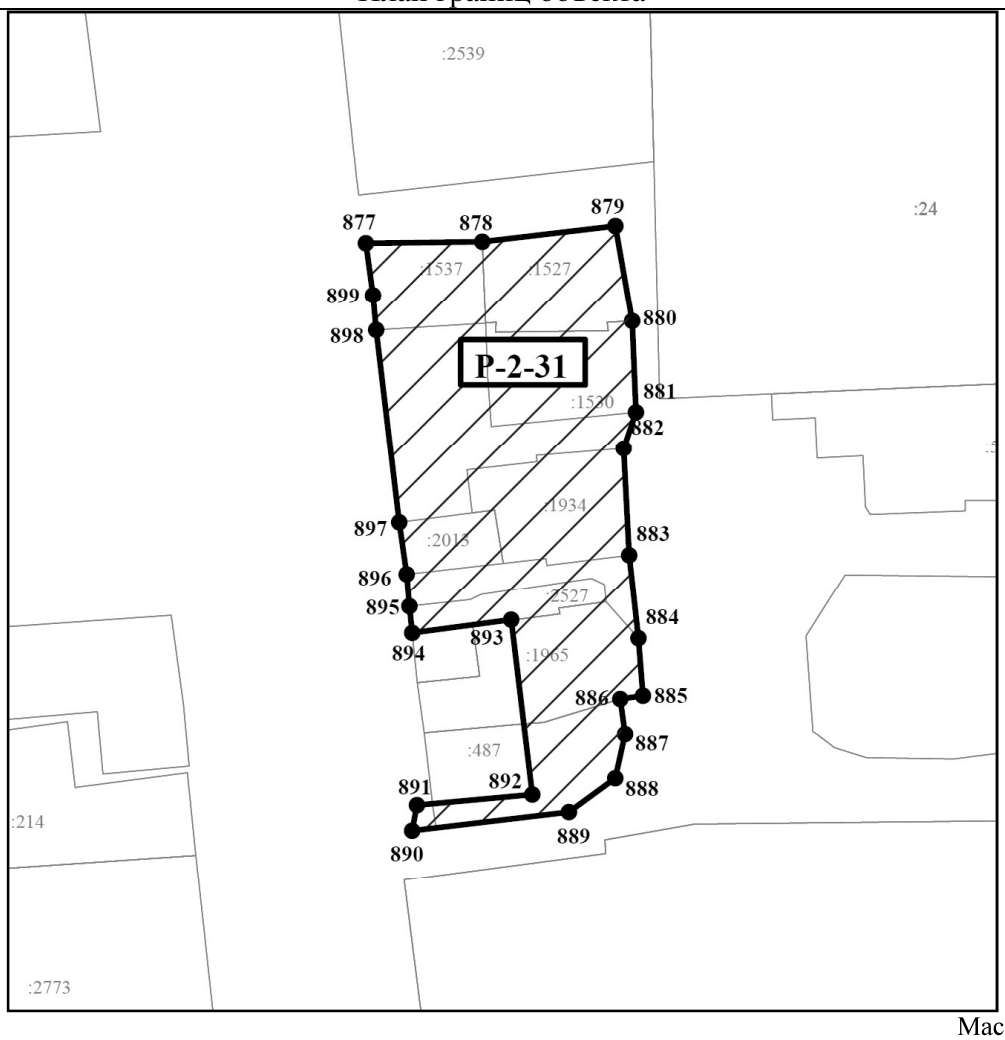

Масштаб 1:500

Используемые условные знаки и обозначения:

- границы участка

●1 - обозначение характерной (поворотной) точки

Описание местоположения границ
Участок Р-2-32

(наименование объекта, местоположение границ которого описано (далее – объект)

Раздел 1

Сведения об объекте				
N п/п	Характеристики объекта	Описание характеристик		
1	2	3		
1	Местоположение объекта	Республика Бурятия, г. Улан-Удэ		
2	Площадь объекта +/- величина погрешности определения площади (Р +/- Дельта Р)	1652 ± 14		
3	Иные характеристики объекта	Прохождение границы		Описание прохождения границы
		от точки	до точки	
		900	901	На юго-запад - 1,84 м;
		901	902	На северо-запад - 14,45 м;
		902	903	На северо-восток - 12,45 м;
		903	904	На юго-восток - 0,03 м;
		904	905	На юго-восток - 13,01 м;
		905	906	На юго-восток - 11,57 м;
		906	907	На северо-запад - 5,89 м;
		907	908	На северо-восток - 0,46 м;
		908	909	На северо-восток - 0,64 м;
		909	910	На северо-восток - 0,43 м;
		910	911	На северо-восток - 0,50 м;
		911	912	На северо-восток - 0,75 м;
		912	913	На северо-восток - 0,67 м;
		913	914	На северо-восток - 0,57 м;
		914	915	На северо-восток - 0,72 м;
		915	916	На северо-восток - 0,26 м;
		916	917	На северо-восток - 20,18 м;
		917	918	На север - 9,44 м;
		918	919	На юго-восток - 3,93 м;
		919	920	На юго-восток - 13,76 м;
		920	921	На юго-восток - 1,83 м;
		921	922	На юго-восток - 5,58 м;
		922	923	На юго-запад - 20,88 м;
		923	924	На юго-восток - 13,47 м;
		924	925	На юго-запад - 0,95 м;
		925	926	На юго-запад - 7,71 м;
		926	927	На юго-запад - 6,18 м;
		927	928	На северо-запад - 10,20 м;
		928	929	На северо-запад - 8,16 м;
		929	930	На северо-восток - 7,41 м;
		930	931	На северо-запад - 5,42 м;
		931	932	На юго-запад - 35,65 м;
		932	900	На юго-запад в исходную точку - 10,19 м.

Раздел 2

Сведения о местоположении границ объекта					
1. Система координат МСК-03 (местная), Зона № 4					
2. Сведения о характерных точках границ объекта					
Обозначение характерных точек границ	Координаты, м		Метод определения координат характерной точки	Средняя квадратическая погрешность положения характерной точки (Mt), м	Описание обозначения точки на местности (при наличии)
	X	Y			
1	2	3	4	5	6
900	**534296.17**	**4150101.41**	Геодезический	0,1	-

901	**534296.11**	**4150099.57**	Геодезический	0,1	-
902	**534310.55**	**4150099.18**	Геодезический	0,1	-
903	**534322.94**	**4150100.35**	Геодезический	0,1	-
904	**534322.93**	**4150100.38**	Геодезический	0,1	-
905	**534309.92**	**4150100.65**	Геодезический	0,1	-
906	**534309.76**	**4150112.21**	Геодезический	0,1	-
907	**534315.64**	**4150112.09**	Геодезический	0,1	-
908	**534315.78**	**4150112.53**	Геодезический	0,1	-
909	**534315.98**	**4150113.14**	Геодезический	0,1	-
910	**534316.16**	**4150113.53**	Геодезический	0,1	-
911	**534316.41**	**4150113.96**	Геодезический	0,1	-
912	**534316.87**	**4150114.55**	Геодезический	0,1	-
913	**534317.29**	**4150115.07**	Геодезический	0,1	-
914	**534317.67**	**4150115.49**	Геодезический	0,1	-
915	**534318.23**	**4150115.94**	Геодезический	0,1	-
916	**534318.45**	**4150116.07**	Геодезический	0,1	-
917	**534319.33**	**4150136.23**	Геодезический	0,1	-
918	**534328.77**	**4150136.13**	Геодезический	0,1	-
919	**534328.77**	**4150140.06**	Геодезический	0,1	-
920	**534327.38**	**4150153.75**	Геодезический	0,1	-
921	**534327.20**	**4150155.57**	Геодезический	0,1	-
922	**534326.64**	**4150161.13**	Геодезический	0,1	-
923	**534305.94**	**4150158.37**	Геодезический	0,1	-
924	**534304.04**	**4150171.71**	Геодезический	0,1	-
925	**534303.09**	**4150171.64**	Геодезический	0,1	-
926	**534295.43**	**4150170.80**	Геодезический	0,1	-
927	**534289.27**	**4150170.27**	Геодезический	0,1	-
928	**534289.71**	**4150160.08**	Геодезический	0,1	-
929	**534290.14**	**4150151.93**	Геодезический	0,1	-
930	**534297.52**	**4150152.65**	Геодезический	0,1	-
931	**534297.52**	**4150147.23**	Геодезический	0,1	-
932	**534296.50**	**4150111.59**	Геодезический	0,1	-
900	**534296.17**	**4150101.41**	Геодезический	0,1	-

3. Сведения о характерных точках части (частей) границы объекта

Обозначение характерных точек части границы	Координаты, м		Метод определения координат характерной точки	Средняя квадратическая погрешность положения характерной точки (Mt), м	Описание обозначения точки на местности (при наличии)
	X	Y			
1	2	3	4	5	6
Часть № 1					
-	-	-	-	-	-

Раздел 4

План границ объекта

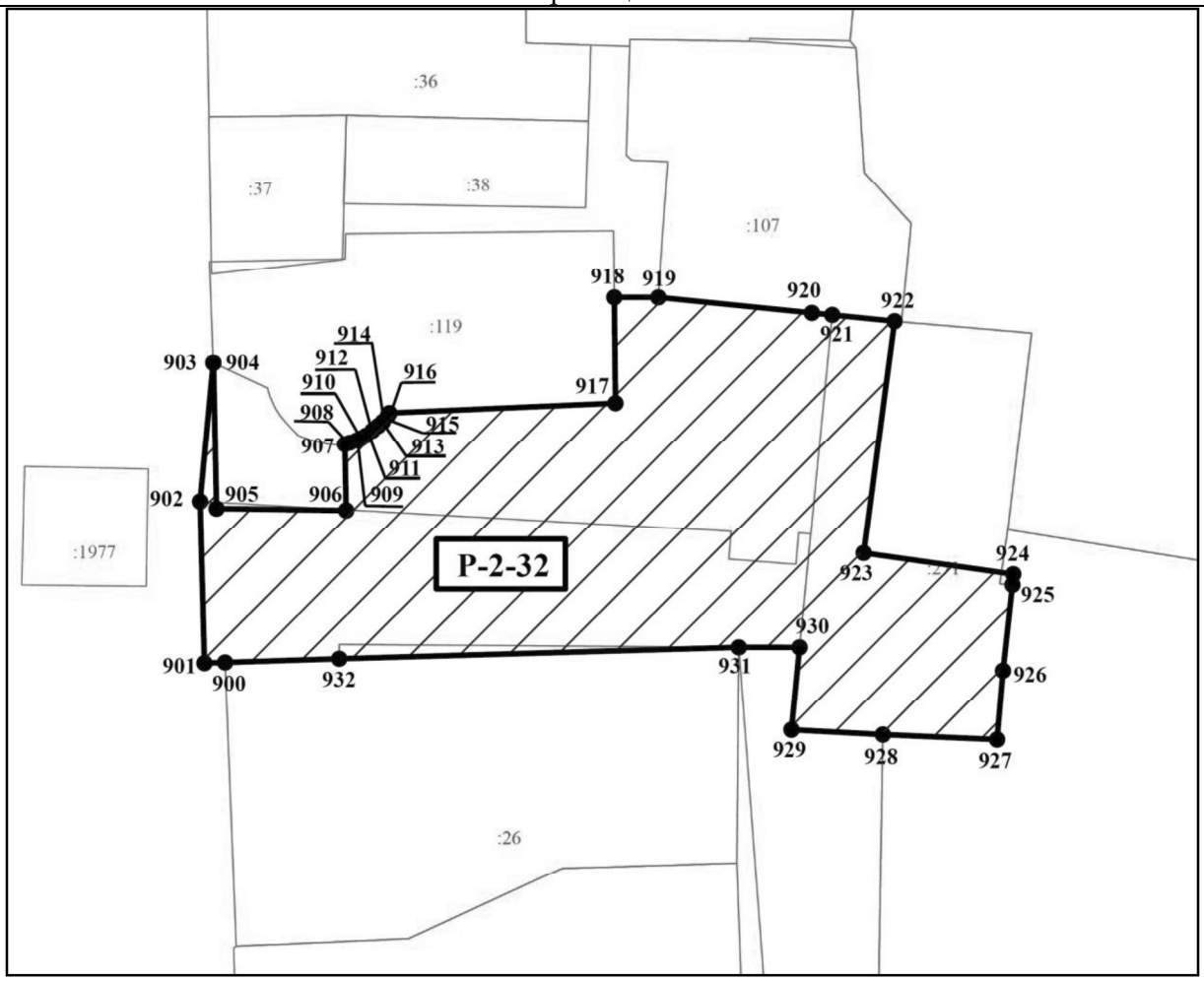

Масштаб 1:500

Используемые условные знаки и обозначения:

- границы участка

●1 - обозначение характерной (поворотной) точки

Описание местоположения границ
Участок Р-2-33

(наименование объекта, местоположение границ которого описано (далее – объект)

Раздел 1

Сведения об объекте				
N п/п	Характеристики объекта	Описание характеристик		
1	2	3		
1	Местоположение объекта	Республика Бурятия, г. Улан-Удэ		
2	Площадь объекта +/- величина погрешности определения площади (Р +/- Дельта Р)	4821 ± 24		
3	Иные характеристики объекта	Прохождение границы		Описание прохождения границы
		от точки	до точки	
		933	934	На северо-восток - 16,17 м;
		934	935	На юг - 5,49 м;
		935	936	На северо-восток - 17,31 м;
		936	937	На север - 5,31 м;
		937	938	На юго-восток - 16,61 м;
		938	939	На юго-восток - 11,87 м;
		939	940	На северо-восток - 7,68 м;
		940	941	На северо-восток - 5,06 м;
		941	942	На юго-восток - 8,06 м;
		942	943	На северо-восток - 26,85 м;
		943	944	На юго-восток - 3,56 м;
		944	945	На северо-восток - 18,69 м;
		945	946	На юго-восток - 10,84 м;
		946	947	На юго-запад - 13,99 м;
		947	948	На юго-запад - 17,37 м;
		948	949	На юго-запад - 2,27 м;
		949	950	На северо-запад - 51,95 м;
		950	951	На северо-запад - 5,75 м;
		951	952	На северо-запад - 6,68 м;
		952	953	На северо-восток - 21,56 м;
		953	954	На северо-запад - 10,41 м;
		954	955	На юго-запад - 21,29 м;
		955	956	На северо-запад - 3,09 м;
		956	957	На северо-запад - 14,13 м;
		957	958	На северо-запад - 7,90 м;
		958	959	На северо-запад - 2,09 м;
		959	960	На северо-восток - 12,94 м;
		960	961	На северо-запад - 15,17 м;
		961	962	На северо-запад - 5,15 м;
		962	963	На северо-восток - 12,65 м;
		963	964	На северо-запад - 17,76 м;
		964	965	На юго-запад - 12,84 м;
		965	933	На северо-запад в исходную точку - 9,42 м.

Раздел 2

Сведения о местоположении границ объекта					
1. Система координат МСК-03 (местная), Зона № 4					
2. Сведения о характерных точках границ объекта					
Обозначение характерных точек границ	Координаты, м		Метод определения координат характерной точки	Средняя квадратическая погрешность положения характерной точки (Mt), м	Описание обозначения точки на местности (при наличии)
	X	Y			
1	2	3	4	5	6
933	**534296.17**	**4150101.41**	Геодезический	0,1	-

934	**534296.11**	**4150099.57**	Геодезический	0,1	-
935	**534310.55**	**4150099.18**	Геодезический	0,1	-
936	**534322.94**	**4150100.35**	Геодезический	0,1	-
937	**534322.93**	**4150100.38**	Геодезический	0,1	-
938	**534309.92**	**4150100.65**	Геодезический	0,1	-
939	**534309.76**	**4150112.21**	Геодезический	0,1	-
940	**534315.64**	**4150112.09**	Геодезический	0,1	-
941	**534315.78**	**4150112.53**	Геодезический	0,1	-
942	**534315.98**	**4150113.14**	Геодезический	0,1	-
943	**534316.16**	**4150113.53**	Геодезический	0,1	-
944	**534316.41**	**4150113.96**	Геодезический	0,1	-
945	**534316.87**	**4150114.55**	Геодезический	0,1	-
946	**534317.29**	**4150115.07**	Геодезический	0,1	-
947	**534317.67**	**4150115.49**	Геодезический	0,1	-
948	**534318.23**	**4150115.94**	Геодезический	0,1	-
949	**534318.45**	**4150116.07**	Геодезический	0,1	-
950	**534319.33**	**4150136.23**	Геодезический	0,1	-
951	**534328.77**	**4150136.13**	Геодезический	0,1	-
952	**534328.77**	**4150140.06**	Геодезический	0,1	-
953	**534327.38**	**4150153.75**	Геодезический	0,1	-
954	**534327.20**	**4150155.57**	Геодезический	0,1	-
955	**534326.64**	**4150161.13**	Геодезический	0,1	-
956	**534305.94**	**4150158.37**	Геодезический	0,1	-
957	**534304.04**	**4150171.71**	Геодезический	0,1	-
958	**534303.09**	**4150171.64**	Геодезический	0,1	-
959	**534295.43**	**4150170.80**	Геодезический	0,1	-
960	**534289.27**	**4150170.27**	Геодезический	0,1	-
961	**534289.71**	**4150160.08**	Геодезический	0,1	-
962	**534290.14**	**4150151.93**	Геодезический	0,1	-
963	**534297.52**	**4150152.65**	Геодезический	0,1	-
964	**534297.52**	**4150147.23**	Геодезический	0,1	-
965	**534296.50**	**4150111.59**	Геодезический	0,1	-
933	**534296.17**	**4150101.41**	Геодезический	0,1	-

3. Сведения о характерных точках части (частей) границы объекта

Обозначение характерных точек части границы	Координаты, м		Метод определения координат характерной точки	Средняя квадратическая погрешность положения характерной точки (Mt), м	Описание обозначения точки на местности (при наличии)
	X	Y			
1	2	3	4	5	6
Часть № 1					
-	-	-	-	-	-

Раздел 4

План границ объекта

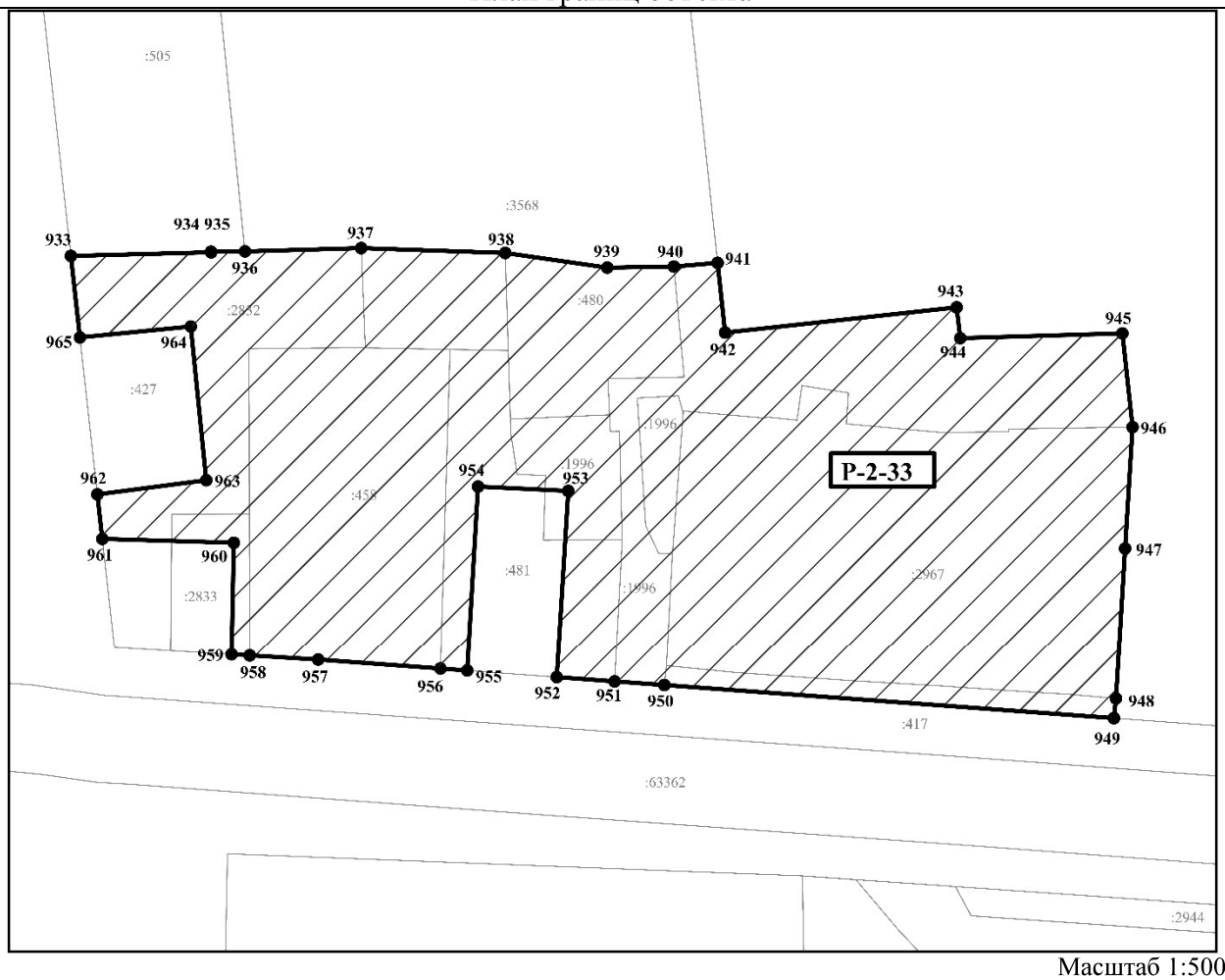

Масштаб 1:500

Используемые условные знаки и обозначения:

- границы участка

●1 - обозначение характерной (поворотной) точки

Описание местоположения границ
Участок Р-2-34

(наименование объекта, местоположение границ которого описано (далее – объект)

Раздел 1

Сведения об объекте				
N п/п	Характеристики объекта	Описание характеристик		
1	2	3		
1	Местоположение объекта	Республика Бурятия, г. Улан-Удэ		
2	Площадь объекта +/- величина погрешности определения площади (Р +/- Дельта Р)	1315 ± 13		
3	Иные характеристики объекта	Прохождение границы		Описание прохождения границы
		от точки	до точки	
		966	967	На северо-восток - 21,82 м;
		967	968	На северо-восток - 43,42 м;
		968	969	На северо-запад - 47,82 м;
		969	970	На юго-восток - 3,20 м;
		970	971	На юго-восток - 30,27 м;
		971	972	На юго-восток - 22,42 м;
		972	973	На юго-запад - 5,24 м;
		973	974	На юго-восток - 8,62 м;
		974	975	На юго-запад - 10,21 м;
		975	976	На юго-запад - 4,65 м;
		976	977	На юго-запад - 22,30 м;
		977	966	На юго-запад в исходную точку - 22,39 м.
		Внутренний контур №1		
		978	979	На северо-восток - 9,15 м;
		979	980	На юго-восток - 9,10 м;
		980	981	На юго-запад - 9,15 м;
		981	978	На северо-запад в исходную точку - 9,10 м.

Раздел 2

Сведения о местоположении границ объекта					
1. Система координат МСК-03 (местная), Зона № 4					
2. Сведения о характерных точках границ объекта					
Обозначение характерных точек границ	Координаты, м		Метод определения координат характерной точки	Средняя квадратическая погрешность положения характерной точки (Mt), м	Описание обозначения точки на местности (при наличии)
	X	Y			
1	2	3	4	5	6
966	**534454.13**	**4150098.13**	Геодезический	0,1	-
967	**534475.94**	**4150098.62**	Геодезический	0,1	-
968	**534479.94**	**4150141.85**	Геодезический	0,1	-
969	**534527.70**	**4150139.49**	Геодезический	0,1	-
970	**534526.02**	**4150142.21**	Геодезический	0,1	-
971	**534495.79**	**4150143.78**	Геодезический	0,1	-
972	**534477.04**	**4150156.07**	Геодезический	0,1	-
973	**534474.91**	**4150151.28**	Геодезический	0,1	-
974	**534466.30**	**4150151.71**	Геодезический	0,1	-
975	**534460.03**	**4150143.65**	Геодезический	0,1	-
976	**534455.46**	**4150142.80**	Геодезический	0,1	-
977	**534454.79**	**4150120.51**	Геодезический	0,1	-
966	**534454.13**	**4150098.13**	Геодезический	0,1	-
Внутренний контур №1					
978	**534462.65**	**4150098.78**	Геодезический	0,1	-
979	**534471.80**	**4150098.98**	Геодезический	0,1	-
980	**534471.62**	**4150108.08**	Геодезический	0,1	-

981	**534462.47**	**4150107.88**	Геодезический	0,1	-
978	**534462.65**	**4150098.78**	Геодезический	0,1	-

3. Сведения о характерных точках части (частей) границы объекта

Обозначение характерных точек части границы	Координаты, м		Метод определения координат характерной точки	Средняя квадратическая погрешность положения характерной точки (Mt), м	Описание обозначения точки на местности (при наличии)
	X	Y			
1	2	3	4	5	6
Часть № 1					
-	-	-	-	-	-

Раздел 4

План границ объекта

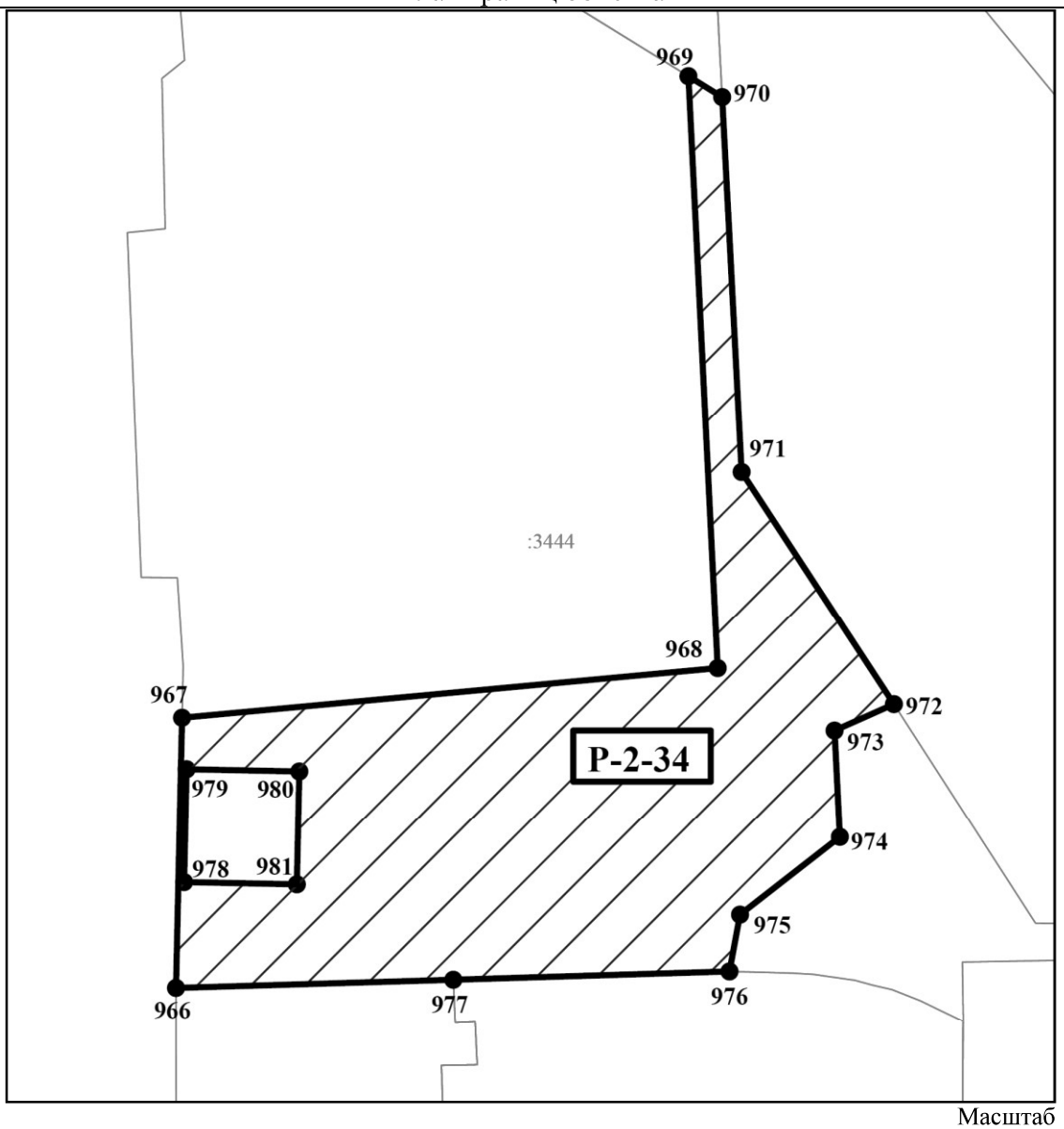

Масштаб 1:500

Используемые условные знаки и обозначения:

- границы участка

●1 - обозначение характерной (поворотной) точки

III. Описание и перечень координат границ территорий регламентных участков режима Р-3 в границах территории достопримечательного места

Описание местоположения границ
Участок Р-3-1

(наименование объекта, местоположение границ которого описано (далее – объект)

Раздел 1

Сведения об объекте				
N п/п	Характеристики объекта	Описание характеристик		
1	2	3		
1	Местоположение объекта	Республика Бурятия, г. Улан-Удэ		
2	Площадь объекта +/- величина погрешности определения площади (Р +/- Дельта Р)	12945 ± 40		
3	Иные характеристики объекта	Прохождение границы		Описание прохождения границы
		от точки	до точки	
		1	2	На северо-запад - 55,76 м;
		2	3	На северо-запад - 24,84 м;
		3	4	На северо-восток - 5,72 м;
		4	5	На северо-восток - 1,91 м;
		5	6	На северо-восток - 4,78 м;
		6	7	На северо-восток - 1,75 м;
		7	8	На северо-восток - 4,07 м;
		8	9	На северо-восток - 18,04 м;
		9	10	На юго-восток - 2,14 м;
		10	11	На юго-запад - 1,23 м;
		11	12	На юго-восток - 3,69 м;
		12	13	На северо-запад - 1,98 м;
		13	14	На юго-восток - 7,16 м;
		14	15	На юго-восток - 3,88 м;
		15	16	На юго-восток - 8,43 м;
		16	17	На юг - 6,28 м;
		17	18	На юго-запад - 1,60 м;
		18	19	На юго-восток - 1,30 м;
		19	20	На юго-восток - 2,08 м;
		20	21	На юго-запад - 1,90 м;
		21	22	На юго-восток - 5,99 м;
		22	23	На юго-восток - 0,65 м;
		23	24	На юго-восток - 0,38 м;
		24	25	На юго-восток - 4,37 м;
		25	26	На юго-восток - 4,05 м;
		26	27	На северо-восток - 9,21 м;
		27	28	На северо-запад - 11,91 м;
		28	29	На юго-восток - 16,54 м;
		29	30	На юго-восток - 28,37 м;
		30	31	На юго-восток - 1,59 м;
		31	32	На юго-восток - 4,50 м;
		32	33	На северо-восток - 0,25 м;
		33	34	На юго-восток - 9,13 м;
		34	35	На юго-запад - 4,08 м;
		35	36	На юго-восток - 10,58 м;
		36	37	На юг - 6,96 м;
		37	38	На юго-запад - 8,35 м;

		38	39	На юг - 1,51 м;
		39	40	На юг - 12,10 м;
		40	41	На северо-восток - 0,87 м;
		41	42	На юго-запад - 4,15 м;
		42	43	На юго-восток - 4,43 м;
		43	44	На юг - 9,56 м;
		44	45	На юг - 4,45 м;
		45	46	На юг - 11,09 м;
		46	47	На юг - 13,61 м;
		47	48	На юг - 12,90 м;
		48	49	На юго-запад - 17,41 м;
		49	50	На северо-запад - 7,04 м;
		50	51	На северо-запад - 3,17 м;
		51	52	На северо-запад - 3,96 м;
		52	53	На северо-запад - 6,61 м;
		53	54	На северо-запад - 6,18 м;
		54	55	На северо-запад - 4,78 м;
		55	56	На северо-запад - 5,91 м;
		56	57	На северо-запад - 7,61 м;
		57	58	На северо-запад - 2,77 м;
		58	59	На северо-запад - 1,28 м;
		59	60	На северо-запад - 1,31 м;
		60	61	На северо-восток - 8,69 м;
		61	62	На северо-запад - 11,10 м;
		62	63	На юго-запад - 8,39 м;
		63	64	На северо-запад - 3,02 м;
		64	65	На северо-запад - 3,03 м;
		65	66	На северо-запад - 31,39 м;
		66	1	На северо-запад в исходную точку - 15,39 м.

Раздел 2

Сведения о местоположении границ объекта					
1. Система координат МСК-03 (местная), Зона № 4					
2. Сведения о характерных точках границ объекта					
Обозначение характерных точек границ	Координаты, м		Метод определения координат характерной точки	Средняя квадратическая погрешность положения характерной точки (Mt), м	Описание обозначения точки на местности (при наличии)
	X	Y			
1	2	3	4	5	6
1	**533523.02**	**4149929.30**	Геодезический	0,1	-
2	**533578.73**	**4149926.95**	Геодезический	0,1	-
3	**533603.57**	**4149926.47**	Геодезический	0,1	-
4	**533604.13**	**4149932.16**	Геодезический	0,1	-
5	**533604.80**	**4149933.95**	Геодезический	0,1	-
6	**533607.77**	**4149937.70**	Геодезический	0,1	-
7	**533607.88**	**4149939.45**	Геодезический	0,1	-
8	**533609.46**	**4149943.20**	Геодезический	0,1	-
9	**533610.08**	**4149961.23**	Геодезический	0,1	-
10	**533609.98**	**4149963.37**	Геодезический	0,1	-
11	**533608.75**	**4149963.28**	Геодезический	0,1	-
12	**533608.71**	**4149966.97**	Геодезический	0,1	-
13	**533610.69**	**4149966.91**	Геодезический	0,1	-
14	**533610.68**	**4149974.07**	Геодезический	0,1	-
15	**533610.68**	**4149977.95**	Геодезический	0,1	-

16	**533610.67**	**4149986.38**	Геодезический	0,1	-
17	**533604.39**	**4149986.37**	Геодезический	0,1	-
18	**533602.79**	**4149986.34**	Геодезический	0,1	-
19	**533601.72**	**4149987.08**	Геодезический	0,1	-
20	**533601.68**	**4149989.16**	Геодезический	0,1	-
21	**533599.78**	**4149989.12**	Геодезический	0,1	-
22	**533599.66**	**4149995.11**	Геодезический	0,1	-
23	**533599.65**	**4149995.76**	Геодезический	0,1	-
24	**533599.27**	**4149995.78**	Геодезический	0,1	-
25	**533598.87**	**4150000.13**	Геодезический	0,1	-
26	**533594.95**	**4150001.15**	Геодезический	0,1	-
27	**533595.06**	**4150010.36**	Геодезический	0,1	-
28	**533606.97**	**4150010.10**	Геодезический	0,1	-
29	**533606.86**	**4150026.64**	Геодезический	0,1	-
30	**533606.86**	**4150055.01**	Геодезический	0,1	-
31	**533606.81**	**4150056.60**	Геодезический	0,1	-
32	**533606.62**	**4150061.10**	Геодезический	0,1	-
33	**533606.84**	**4150061.21**	Геодезический	0,1	-
34	**533597.72**	**4150061.72**	Геодезический	0,1	-
35	**533594.05**	**4150059.93**	Геодезический	0,1	-
36	**533583.47**	**4150060.01**	Геодезический	0,1	-
37	**533576.51**	**4150059.94**	Геодезический	0,1	-
38	**533568.38**	**4150058.02**	Геодезический	0,1	-
39	**533566.87**	**4150058.01**	Геодезический	0,1	-
40	**533554.77**	**4150057.90**	Геодезический	0,1	-
41	**533554.92**	**4150058.76**	Геодезический	0,1	-
42	**533550.82**	**4150058.13**	Геодезический	0,1	-
43	**533546.39**	**4150058.22**	Геодезический	0,1	-
44	**533536.83**	**4150058.08**	Геодезический	0,1	-
45	**533532.38**	**4150058.05**	Геодезический	0,1	-
46	**533521.29**	**4150057.98**	Геодезический	0,1	-
47	**533507.68**	**4150057.83**	Геодезический	0,1	-
48	**533494.78**	**4150057.69**	Геодезический	0,1	-
49	**533494.68**	**4150040.28**	Геодезический	0,1	-
50	**533496.51**	**4150033.48**	Геодезический	0,1	-
51	**533497.36**	**4150030.43**	Геодезический	0,1	-
52	**533498.33**	**4150026.59**	Геодезический	0,1	-
53	**533499.80**	**4150020.15**	Геодезический	0,1	-
54	**533501.27**	**4150014.15**	Геодезический	0,1	-
55	**533502.31**	**4150009.48**	Геодезический	0,1	-
56	**533503.58**	**4150003.71**	Геодезический	0,1	-
57	**533505.55**	**4149996.36**	Геодезический	0,1	-
58	**533505.84**	**4149993.61**	Геодезический	0,1	-
59	**533506.40**	**4149992.46**	Геодезический	0,1	-
60	**533506.73**	**4149991.19**	Геодезический	0,1	-
61	**533515.19**	**4149993.18**	Геодезический	0,1	-
62	**533517.69**	**4149982.37**	Геодезический	0,1	-
63	**533509.54**	**4149980.36**	Геодезический	0,1	-
64	**533510.30**	**4149977.44**	Геодезический	0,1	-
65	**533510.76**	**4149974.45**	Геодезический	0,1	-
66	**533518.59**	**4149944.05**	Геодезический	0,1	-
1	**533523.02**	**4149929.30**	Геодезический	0,1	-

3. Сведения о характерных точках части (частей) границы объекта

Обозначение характерных точек части границы	Координаты, м		Метод определения координат характерной точки	Средняя квадратическая погрешность положения характерной точки (Mt), м	Описание обозначения точки на местности (при наличии)
	X	Y			
1	2	3	4	5	6
Часть № 1					

-	-	-	-	-	-

Раздел 4

План границ объекта

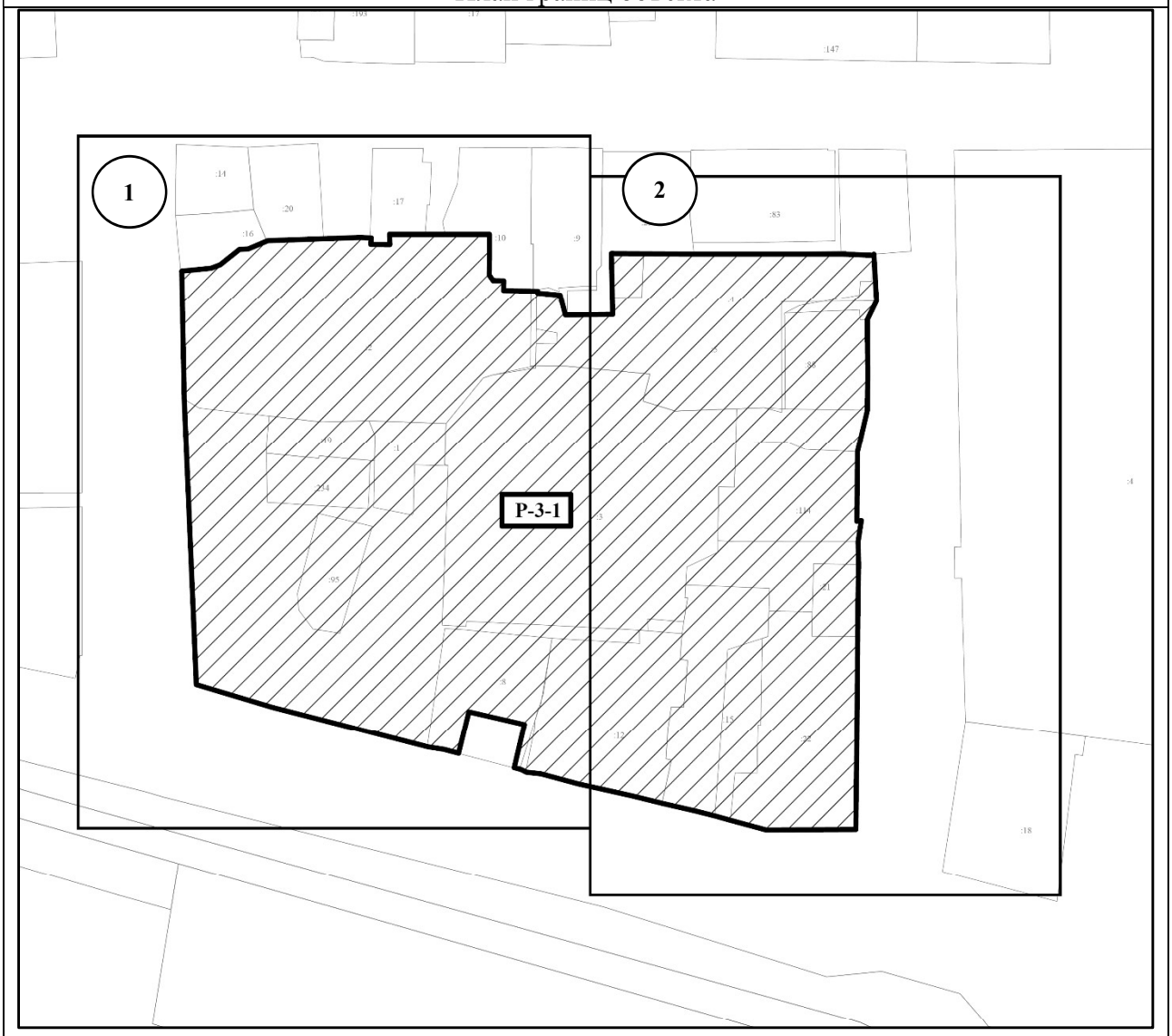

Масштаб 1:1000

Используемые условные знаки и обозначения:

- границы участка

1 - номер листа

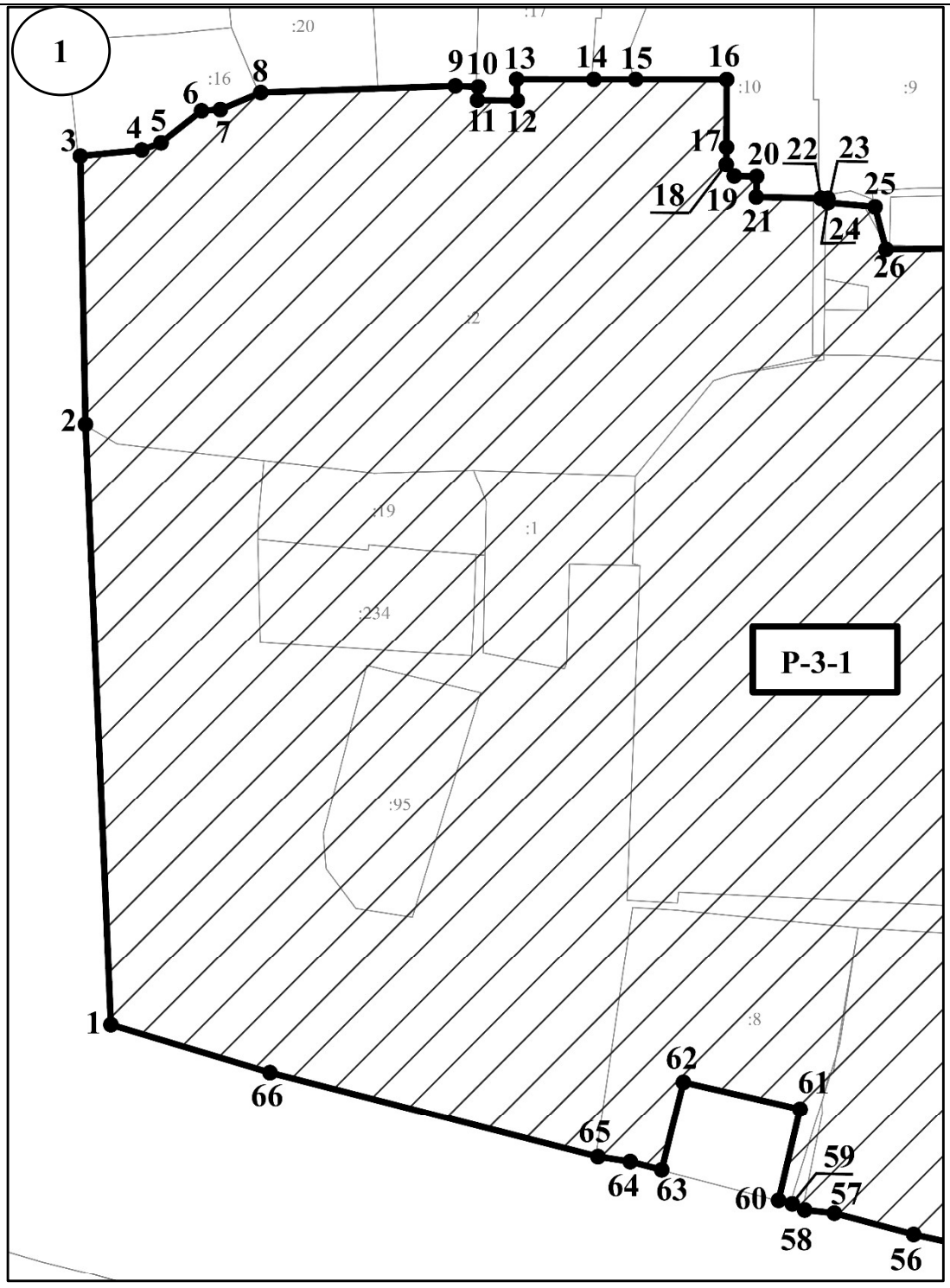

Масштаб 1:500

Используемые условные знаки и обозначения:

- границы участка

1 - обозначение характерной (поворотной) точки

1 - номер листа

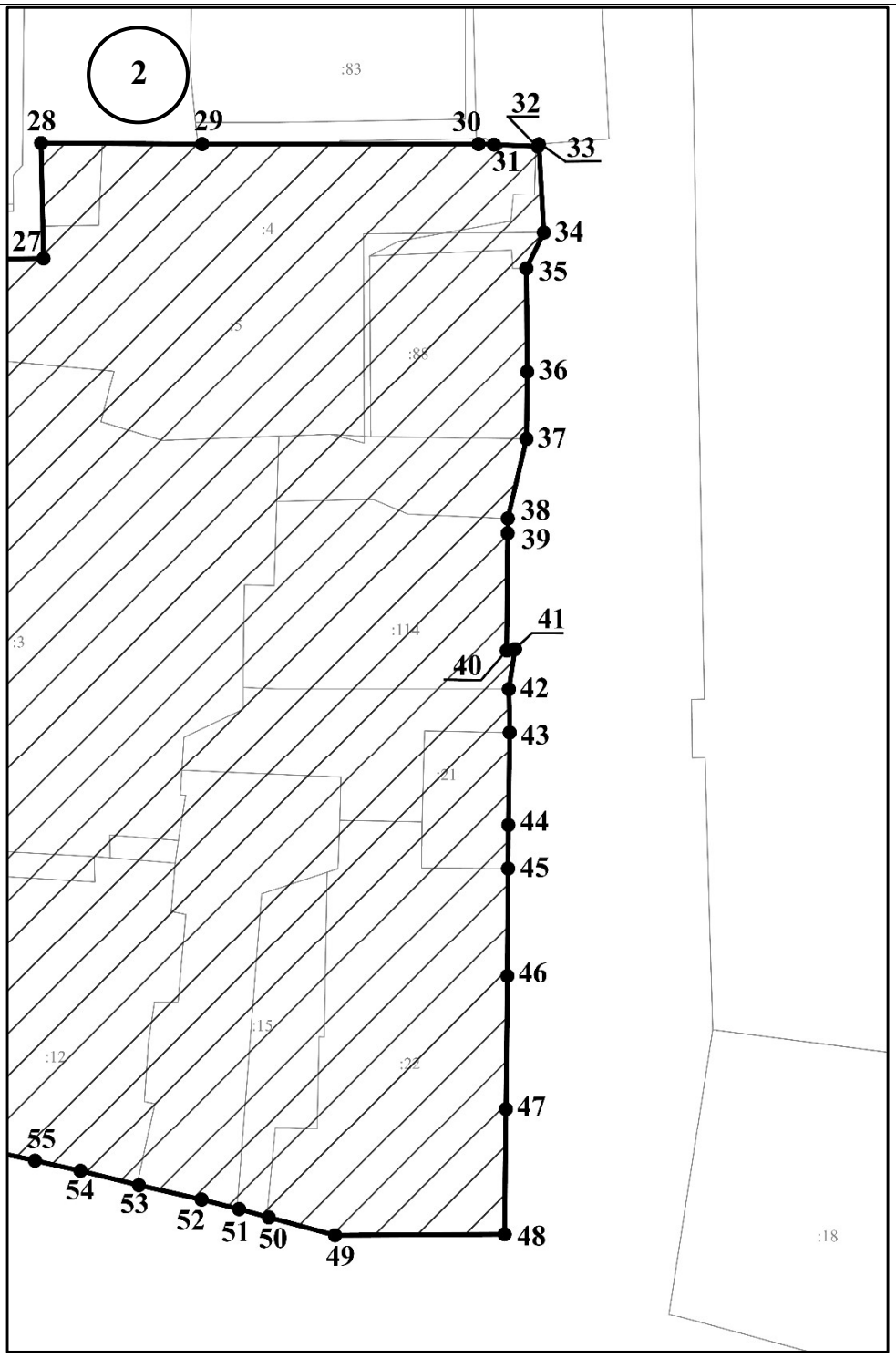

Масштаб 1:500

Используемые условные знаки и обозначения:

- границы участка

1 - обозначение характерной (поворотной) точки

1 - номер листа

Описание местоположения границ
Участок Р-3-2

(наименование объекта, местоположение границ которого описано (далее – объект)

Раздел 1

Сведения об объекте				
N п/п	Характеристики объекта	Описание характеристик		
1	2	3		
1	Местоположение объекта	Республика Бурятия, г. Улан-Удэ		
2	Площадь объекта +/- величина погрешности определения площади (Р +/- Дельта Р)	11382 ± 37		
3	Иные характеристики объекта	Прохождение границы		Описание прохождения границы
		от точки	до точки	
		67	68	На юго-восток - 0,97 м;
		68	69	На юго-запад - 1,45 м;
		69	70	На юго-восток - 1,69 м;
		70	71	На юго-запад - 0,43 м;
		71	72	На юго-восток - 1,56 м;
		72	73	На юго-восток - 11,48 м;
		73	74	На юго-восток - 3,46 м;
		74	75	На юго-восток - 4,06 м;
		75	76	На северо-восток - 0,40 м;
		76	77	На юго-восток – 16,00 м;
		77	78	На юго-запад - 3,14 м;
		78	79	На юго-восток - 8,92 м;
		79	80	На юго-запад - 17,35 м;
		80	81	На юго-восток – 24,00 м;
		81	82	На северо-восток - 17,16 м;
		82	83	На юго-восток - 4,88 м;
		83	84	На юго-запад - 0,58 м;
		84	85	На юго-восток - 0,60 м;
		85	86	На юго-запад - 9,66 м;
		86	87	На юго-восток - 13,51 м;
		87	88	На северо-восток - 9,75 м;
		88	89	На юго-восток - 19,06 м;
		89	90	На юго-восток - 3,77 м;
		90	91	На юго-восток - 1,52 м;
		91	92	На юго-запад - 22,88 м;
		92	93	На юго-восток - 13,70 м;
		93	94	На северо-восток - 22,75 м;
		94	95	На юго-восток - 0,64 м;
		95	96	На юго-восток - 2,30 м;
		96	97	На юго-запад - 17,59 м;
		97	98	На юго-восток - 25,12 м;
		98	99	На северо-восток - 18,15 м;
		99	100	На юго-восток - 15,57 м;
		100	101	На юго-восток - 23,87 м;
		101	102	На юг - 37,80 м;
		102	103	На юго-восток - 16,79 м;
		103	104	На юго-восток - 18,57 м;
		104	105	На северо-запад - 17,11 м;
		105	106	На северо-запад - 12,74 м;
		106	107	На северо-восток - 11,01 м;
		107	108	На северо-запад - 11,55 м;
		108	109	На северо-восток - 10,47 м;
		109	110	На северо-запад - 7,03 м;
		110	111	На северо-запад - 5,80 м;
		111	112	На северо-запад - 22,99 м;
		112	113	На северо-запад - 2,37 м;

		113	114	На северо-запад - 7,16 м;
		114	115	На северо-запад - 17,45 м;
		115	116	На северо-запад - 4,97 м;
		116	117	На северо-запад - 5,99 м;
		117	118	На юго-запад - 4,73 м;
		118	119	На юго-запад - 14,73 м;
		119	120	На северо-запад - 8,90 м;
		120	121	На северо-запад - 2,94 м;
		121	122	На северо-запад - 6,95 м;
		122	123	На северо-запад - 6,77 м;
		123	124	На северо-запад - 1,85 м;
		124	125	На северо-запад - 2,67 м;
		125	126	На северо-запад - 4,92 м;
		126	127	На северо-восток - 14,10 м;
		127	128	На северо-запад - 12,72 м;
		128	129	На северо-восток - 12,18 м;
		129	130	На северо-восток - 4,62 м;
		130	131	На северо-запад - 5,59 м;
		131	132	На юго-запад - 15,15 м;
		132	133	На северо-запад – 7,00 м;
		133	134	На северо-запад - 6,02 м;
		134	135	На северо-восток - 16,86 м;
		135	136	На северо-запад - 2,67 м;
		136	137	На северо-восток - 25,89 м;
		137	67	На северо-восток в исходную точку - 17,66 м.

Раздел 2

Сведения о местоположении границ объекта					
1. Система координат МСК-03 (местная), Зона № 4					
2. Сведения о характерных точках границ объекта					
Обозначение характерных точек границ	Координаты, м		Метод определения координат характерной точки	Средняя квадратическая погрешность положения характерной точки (Mt), м	Описание обозначения точки на местности (при наличии)
	X	Y			
1	2	3	4	5	6
67	**533548.16**	**4150140.66**	Геодезический	0,1	-
68	**533548.14**	**4150141.63**	Геодезический	0,1	-
69	**533546.70**	**4150141.43**	Геодезический	0,1	-
70	**533546.37**	**4150143.09**	Геодезический	0,1	-
71	**533545.94**	**4150143.08**	Геодезический	0,1	-
72	**533545.75**	**4150144.63**	Геодезический	0,1	-
73	**533544.33**	**4150156.02**	Геодезический	0,1	-
74	**533543.90**	**4150159.45**	Геодезический	0,1	-
75	**533543.45**	**4150163.48**	Геодезический	0,1	-
76	**533543.79**	**4150163.69**	Геодезический	0,1	-
77	**533542.09**	**4150179.60**	Геодезический	0,1	-
78	**533538.99**	**4150179.08**	Геодезический	0,1	-
79	**533538.40**	**4150187.98**	Геодезический	0,1	-
80	**533521.10**	**4150186.67**	Геодезический	0,1	-
81	**533519.09**	**4150210.59**	Геодезический	0,1	-
82	**533536.20**	**4150211.88**	Геодезический	0,1	-
83	**533535.74**	**4150216.74**	Геодезический	0,1	-
84	**533535.16**	**4150216.69**	Геодезический	0,1	-
85	**533535.10**	**4150217.29**	Геодезический	0,1	-
86	**533525.50**	**4150216.20**	Геодезический	0,1	-
87	**533524.01**	**4150229.63**	Геодезический	0,1	-
88	**533533.70**	**4150230.72**	Геодезический	0,1	-
89	**533532.25**	**4150249.72**	Геодезический	0,1	-
90	**533531.83**	**4150253.47**	Геодезический	0,1	-

91	**533531.67**	**4150254.98**	Геодезический	0,1	-
92	**533508.91**	**4150252.67**	Геодезический	0,1	-
93	**533507.46**	**4150266.29**	Геодезический	0,1	-
94	**533530.10**	**4150268.52**	Геодезический	0,1	-
95	**533530.02**	**4150269.16**	Геодезический	0,1	-
96	**533529.80**	**4150271.45**	Геодезический	0,1	-
97	**533512.27**	**4150270.01**	Геодезический	0,1	-
98	**533509.51**	**4150294.98**	Геодезический	0,1	-
99	**533527.59**	**4150296.52**	Геодезический	0,1	-
100	**533526.49**	**4150312.05**	Геодезический	0,1	-
101	**533502.62**	**4150312.29**	Геодезический	0,1	-
102	**533464.82**	**4150312.06**	Геодезический	0,1	-
103	**533448.04**	**4150312.69**	Геодезический	0,1	-
104	**533429.48**	**4150313.38**	Геодезический	0,1	-
105	**533431.59**	**4150296.40**	Геодезический	0,1	-
106	**533434.71**	**4150284.05**	Геодезический	0,1	-
107	**533445.38**	**4150286.74**	Геодезический	0,1	-
108	**533448.72**	**4150275.69**	Геодезический	0,1	-
109	**533458.90**	**4150278.16**	Геодезический	0,1	-
110	**533460.56**	**4150271.33**	Геодезический	0,1	-
111	**533461.52**	**4150265.61**	Геодезический	0,1	-
112	**533468.30**	**4150243.64**	Геодезический	0,1	-
113	**533468.59**	**4150241.29**	Геодезический	0,1	-
114	**533469.84**	**4150234.24**	Геодезический	0,1	-
115	**533471.20**	**4150216.84**	Геодезический	0,1	-
116	**533472.36**	**4150212.01**	Геодезический	0,1	-
117	**533473.83**	**4150206.20**	Геодезический	0,1	-
118	**533469.25**	**4150205.03**	Геодезический	0,1	-
119	**533454.84**	**4150201.99**	Геодезический	0,1	-
120	**533457.64**	**4150193.54**	Геодезический	0,1	-
121	**533458.34**	**4150190.68**	Геодезический	0,1	-
122	**533460.00**	**4150183.93**	Геодезический	0,1	-
123	**533461.32**	**4150177.29**	Геодезический	0,1	-
124	**533461.82**	**4150175.51**	Геодезический	0,1	-
125	**533462.77**	**4150173.01**	Геодезический	0,1	-
126	**533463.85**	**4150168.21**	Геодезический	0,1	-
127	**533477.73**	**4150170.70**	Геодезический	0,1	-
128	**533480.45**	**4150158.27**	Геодезический	0,1	-
129	**533492.49**	**4150160.12**	Геодезический	0,1	-
130	**533497.06**	**4150160.81**	Геодезический	0,1	-
131	**533497.72**	**4150155.26**	Геодезический	0,1	-
132	**533484.82**	**4150147.32**	Геодезический	0,1	-
133	**533486.43**	**4150140.51**	Геодезический	0,1	-
134	**533488.02**	**4150134.70**	Геодезический	0,1	-
135	**533504.49**	**4150138.32**	Геодезический	0,1	-
136	**533504.90**	**4150135.68**	Геодезический	0,1	-
137	**533530.65**	**4150138.33**	Геодезический	0,1	-
67	**533548.16**	**4150140.66**	Геодезический	0,1	-

3. Сведения о характерных точках части (частей) границы объекта					
Обозначение характерных точек части границы	Координаты, м		Метод определения координат характерной точки	Средняя квадратическая погрешность положения характерной точки (Mt), м	Описание обозначения точки на местности (при наличии)
	X	Y			
1	2	3	4	5	6
Часть № 1					
-	-	-	-	-	-

Раздел 4

План границ объекта



Масштаб 1:1000

Используемые условные знаки и обозначения:

- границы участка

1 - номер листа

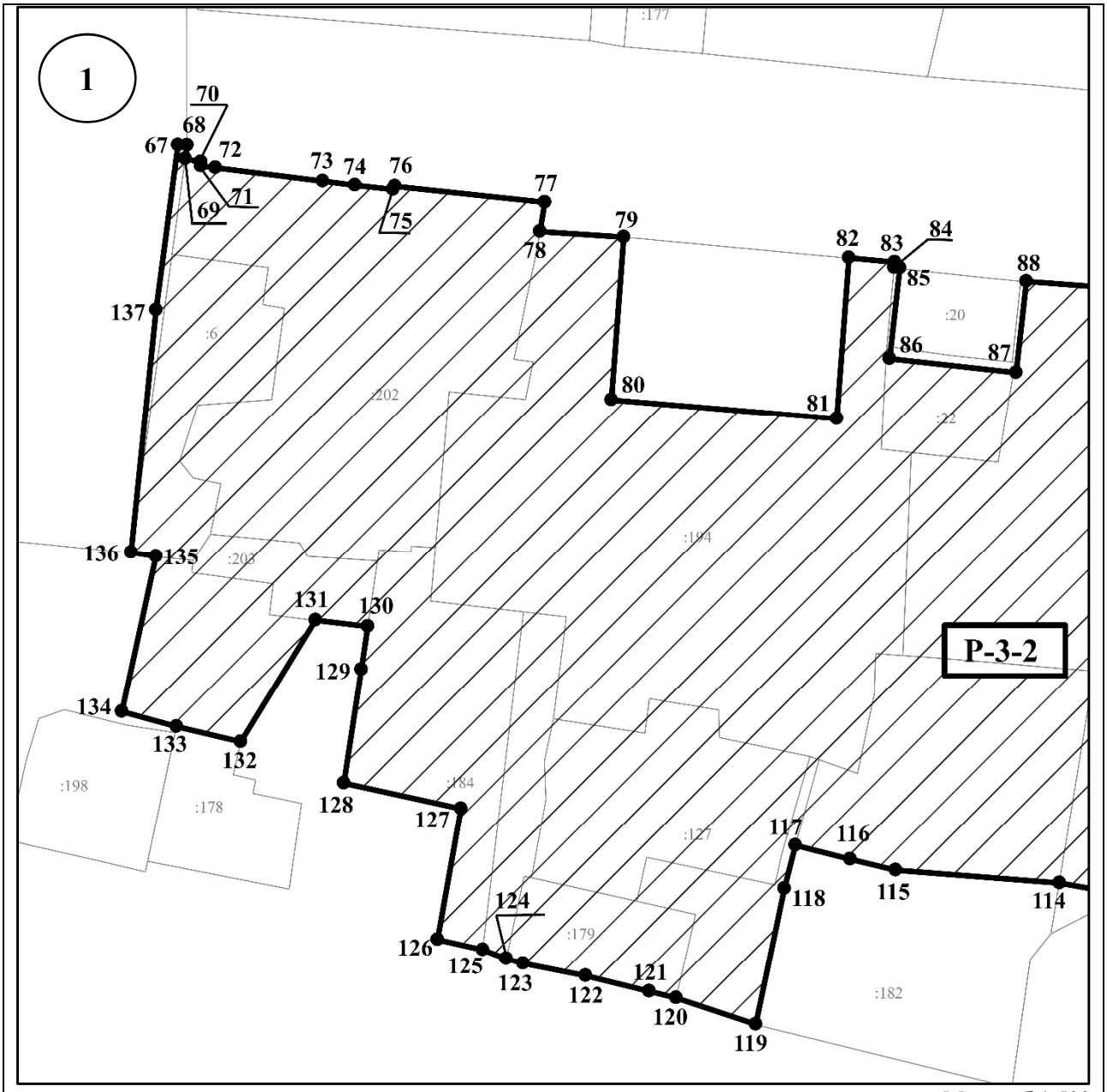

Масштаб 1:500

Используемые условные знаки и обозначения:

- границы участка

●1 - обозначение характерной (поворотной) точки

1 - номер листа

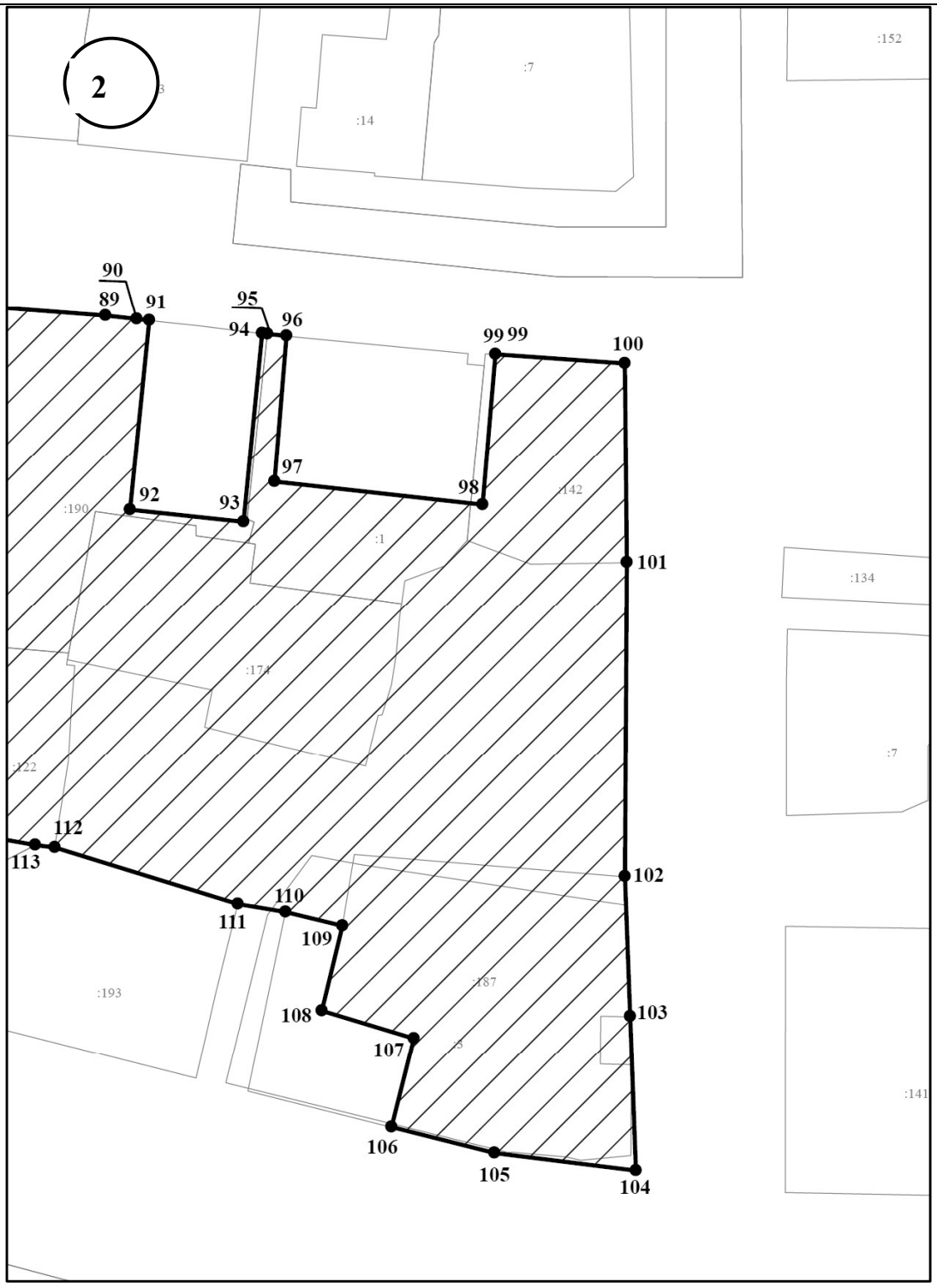

Масштаб 1:500

Используемые условные знаки и обозначения:

- границы участка

●1 - обозначение характерной (поворотной) точки

1 - номер листа

Описание местоположения границ
Участок Р-3-3

(наименование объекта, местоположение границ которого описано (далее – объект)

Раздел 1

Сведения об объекте				
N п/п	Характеристики объекта	Описание характеристик		
1	2	3		
1	Местоположение объекта	Республика Бурятия, г. Улан-Удэ		
2	Площадь объекта +/- величина погрешности определения площади (Р +/- Дельта Р)	9066 ± 33		
3	Иные характеристики объекта	Прохождение границы		Описание прохождения границы
		от точки	до точки	
		138	139	На юго-восток - 23,68 м;
		139	140	На северо-восток - 18,10 м;
		140	141	На юго-восток - 2,14 м;
		141	142	На юго-запад - 20,54 м;
		142	143	На юг - 13,78 м;
		143	144	На юго-восток - 13,15 м;
		144	145	На юг - 5,66 м;
		145	146	На северо-восток - 14,77 м;
		146	147	На север - 4,19 м;
		147	148	На северо-восток - 16,55 м;
		148	149	На северо-восток - 11,25 м;
		149	150	На юго-восток - 5,90 м;
		150	151	На северо-восток - 4,01 м;
		151	152	На юго-восток – 4,00 м;
		152	153	На северо-восток - 18,90 м;
		153	154	На северо-восток - 1,21 м;
		154	155	На северо-восток - 1,12 м;
		155	156	На северо-запад - 1,21 м;
		156	157	На северо-восток - 9,53 м;
		157	158	На северо-запад - 2,42 м;
		158	159	На северо-восток - 10,93 м;
		159	160	На юго-восток - 15,13 м;
		160	161	На юго-восток - 14,92 м;
		161	162	На юго-запад - 20,30 м;
		162	163	На юго-восток - 10,14 м;
		163	164	На северо-восток - 3,56 м;
		164	165	На северо-восток - 4,52 м;
		165	166	На юго-восток - 3,12 м;
		166	167	На юго-восток - 12,53 м;
		167	168	На юго-восток - 5,40 м;
		168	169	На юго-запад - 19,85 м;
		169	170	На юго-запад - 4,96 м;
		170	171	На северо-запад - 1,84 м;
		171	172	На юго-запад - 11,82 м;
		172	173	На юго-запад - 24,07 м;
		173	174	На юго-запад - 5,07 м;
		174	175	На юго-запад - 2,26 м;
		175	176	На север - 20,61 м;
		176	177	На северо-запад - 16,25 м;
		177	178	На юго-восток - 20,76 м;

		178	179	На северо-запад - 2,63 м;
		179	180	На северо-запад - 1,66 м;
		180	181	На северо-запад - 5,01 м;
		181	182	На юго-запад - 3,51 м;
		182	183	На северо-запад - 21,43 м;
		183	184	На северо-запад - 2,07 м;
		184	185	На северо-запад - 4,12 м;
		185	186	На северо-восток - 14,62 м;
		186	187	На северо-запад - 19,99 м;
		187	188	На юго-запад - 15,07 м;
		188	189	На северо-запад - 0,39 м;
		189	190	На северо-запад - 4,83 м;
		190	191	На северо-запад - 20,60 м;
		191	192	На северо-запад - 5,49 м;
		192	193	На юго-восток - 0,30 м;
		193	194	На северо-запад - 4,73 м;
		194	195	На северо-восток - 19,49 м;
		195	196	На северо-запад - 21,46 м;
		196	197	На север - 12,31 м;
		197	198	На север - 13,28 м;
		198	199	На север - 16,10 м;
		199	200	На север - 6,34 м;
		200	201	На северо-запад - 3,96 м;
		201	202	На северо-восток - 5,97 м;
		202	138	На северо-запад в исходную точку - 1,25 м.

Раздел 2

Сведения о местоположении границ объекта

1. Система координат МСК-03 (местная), Зона № 4

2. Сведения о характерных точках границ объекта

Обозначение характерных точек границ	Координаты, м		Метод определения координат характерной точки	Средняя квадратическая погрешность положения характерной точки (Mt), м	Описание обозначения точки на местности (при наличии)
	X	Y			
1	2	3	4	5	6
138	**533505.68**	**4150330.93**	Геодезический	0,1	-
139	**533505.05**	**4150354.60**	Геодезический	0,1	-
140	**533523.15**	**4150354.97**	Геодезический	0,1	-
141	**533522.67**	**4150357.06**	Геодезический	0,1	-
142	**533502.18**	**4150355.59**	Геодезический	0,1	-
143	**533488.40**	**4150355.46**	Геодезический	0,1	-
144	**533487.46**	**4150368.58**	Геодезический	0,1	-
145	**533481.80**	**4150368.58**	Геодезический	0,1	-
146	**533481.94**	**4150383.35**	Геодезический	0,1	-
147	**533486.13**	**4150383.30**	Геодезический	0,1	-
148	**533486.29**	**4150399.85**	Геодезический	0,1	-
149	**533486.40**	**4150411.10**	Геодезический	0,1	-
150	**533480.50**	**4150411.15**	Геодезический	0,1	-
151	**533480.54**	**4150415.16**	Геодезический	0,1	-
152	**533476.54**	**4150415.19**	Геодезический	0,1	-
153	**533477.13**	**4150434.08**	Геодезический	0,1	-
154	**533477.19**	**4150435.29**	Геодезический	0,1	-
155	**533477.23**	**4150436.41**	Геодезический	0,1	-
156	**533478.44**	**4150436.36**	Геодезический	0,1	-
157	**533478.86**	**4150445.88**	Геодезический	0,1	-

158	**533481.27**	**4150445.62**	Геодезический	0,1	-
159	**533492.15**	**4150446.60**	Геодезический	0,1	-
160	**533491.23**	**4150461.71**	Геодезический	0,1	-
161	**533489.62**	**4150476.55**	Геодезический	0,1	-
162	**533469.40**	**4150474.68**	Геодезический	0,1	-
163	**533469.19**	**4150484.82**	Геодезический	0,1	-
164	**533472.75**	**4150484.94**	Геодезический	0,1	-
165	**533473.08**	**4150489.45**	Геодезический	0,1	-
166	**533472.35**	**4150492.48**	Геодезический	0,1	-
167	**533469.43**	**4150504.67**	Геодезический	0,1	-
168	**533468.34**	**4150509.96**	Геодезический	0,1	-
169	**533449.71**	**4150503.10**	Геодезический	0,1	-
170	**533444.94**	**4150501.73**	Геодезический	0,1	-
171	**533445.47**	**4150499.97**	Геодезический	0,1	-
172	**533435.26**	**4150494.01**	Геодезический	0,1	-
173	**533424.79**	**4150472.34**	Геодезический	0,1	-
174	**533424.65**	**4150467.27**	Геодезический	0,1	-
175	**533424.59**	**4150465.01**	Геодезический	0,1	-
176	**533445.20**	**4150464.89**	Геодезический	0,1	-
177	**533445.32**	**4150448.64**	Геодезический	0,1	-
178	**533424.56**	**4150448.76**	Геодезический	0,1	-
179	**533424.79**	**4150446.14**	Геодезический	0,1	-
180	**533424.81**	**4150444.48**	Геодезический	0,1	-
181	**533425.24**	**4150439.49**	Геодезический	0,1	-
182	**533425.08**	**4150435.98**	Геодезический	0,1	-
183	**533425.23**	**4150414.55**	Геодезический	0,1	-
184	**533425.67**	**4150412.53**	Геодезический	0,1	-
185	**533425.72**	**4150408.41**	Геодезический	0,1	-
186	**533440.34**	**4150408.70**	Геодезический	0,1	-
187	**533440.74**	**4150388.71**	Геодезический	0,1	-
188	**533425.68**	**4150388.40**	Геодезический	0,1	-
189	**533425.68**	**4150388.01**	Геодезический	0,1	-
190	**533425.84**	**4150383.18**	Геодезический	0,1	-
191	**533426.21**	**4150362.58**	Геодезический	0,1	-
192	**533426.31**	**4150357.09**	Геодезический	0,1	-
193	**533426.01**	**4150357.11**	Геодезический	0,1	-
194	**533426.41**	**4150352.40**	Геодезический	0,1	-
195	**533445.90**	**4150352.79**	Геодезический	0,1	-
196	**533446.57**	**4150331.34**	Геодезический	0,1	-
197	**533458.88**	**4150331.36**	Геодезический	0,1	-
198	**533472.16**	**4150331.47**	Геодезический	0,1	-
199	**533488.26**	**4150331.46**	Геодезический	0,1	-
200	**533494.60**	**4150331.57**	Геодезический	0,1	-
201	**533498.50**	**4150330.90**	Геодезический	0,1	-
202	**533504.46**	**4150331.19**	Геодезический	0,1	-
138	**533505.68**	**4150330.93**	Геодезический	0,1	-

3. Сведения о характерных точках части (частей) границы объекта

Обозначение характерных точек части границы	Координаты, м		Метод определения координат характерной точки	Средняя квадратическая погрешность положения характерной точки (Mt), м	Описание обозначения точки на местности (при наличии)
	X	Y			
1	2	3	4	5	6
Часть № 1					
-	-	-	-	-	-

Раздел 4

План границ объекта

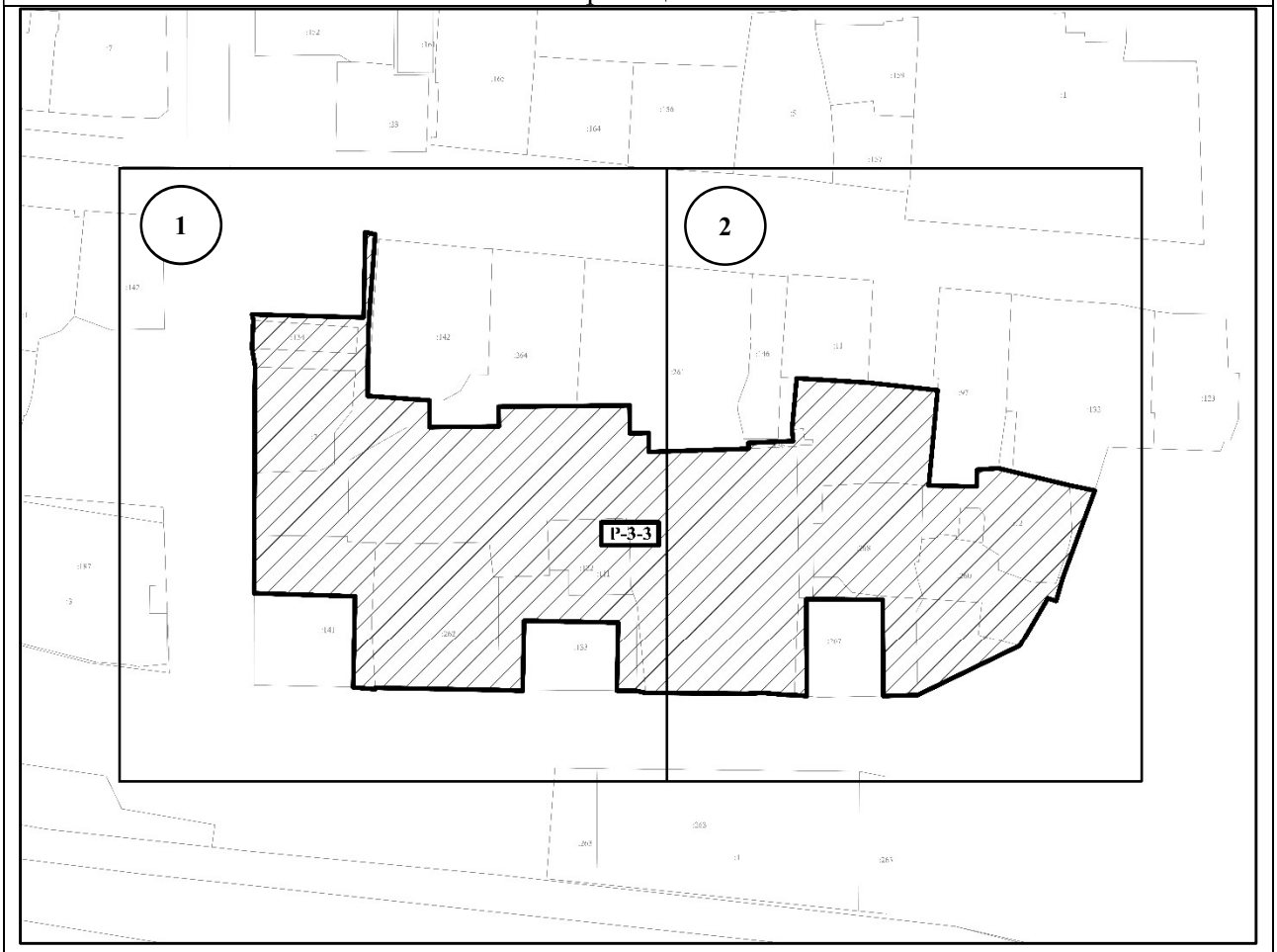

Масштаб 1:1000

Используемые условные знаки и обозначения:

- границы участка

1 - номер листа

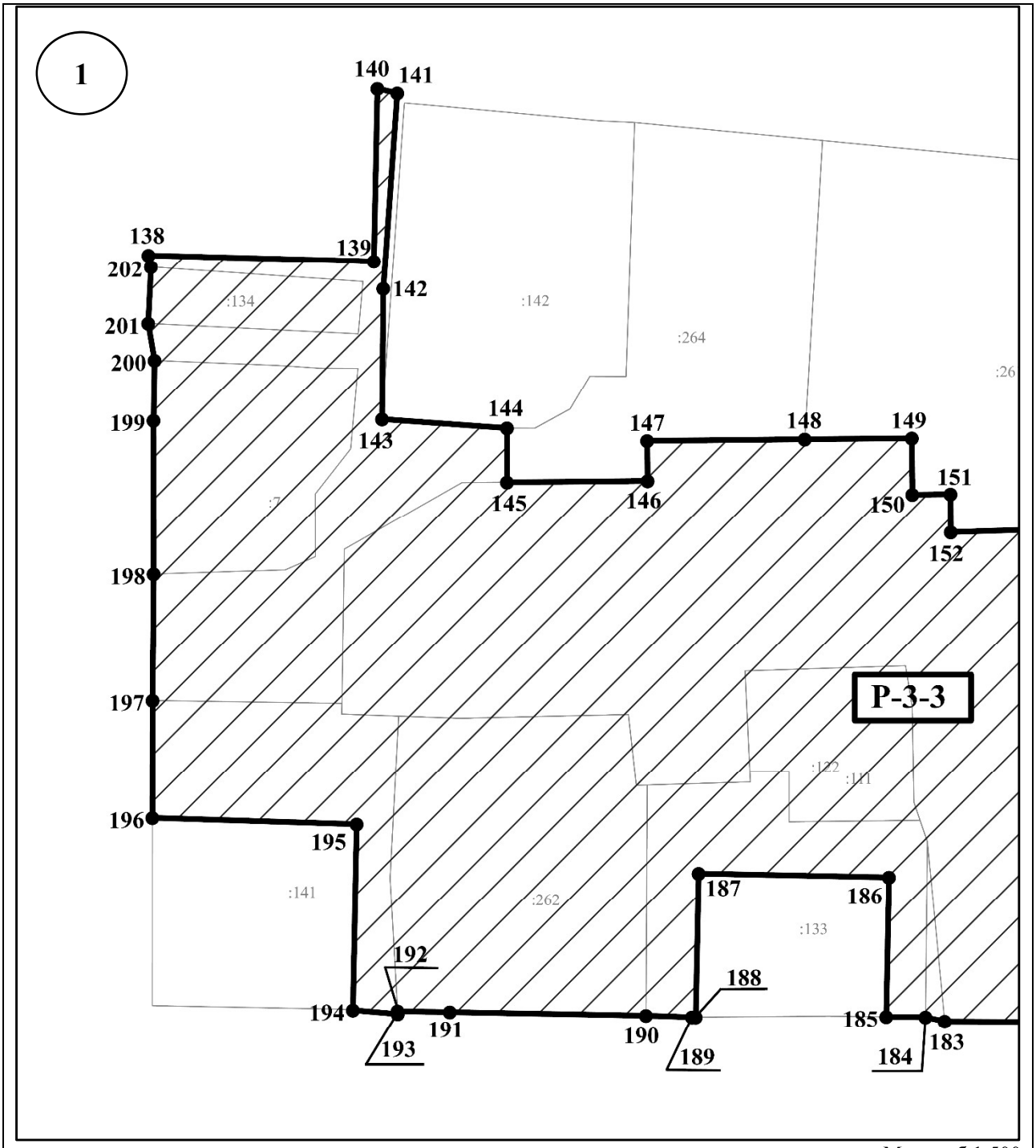

Масштаб 1:500

Используемые условные знаки и обозначения:

- границы участка

●1 - обозначение характерной (поворотной) точки

1 - номер листа

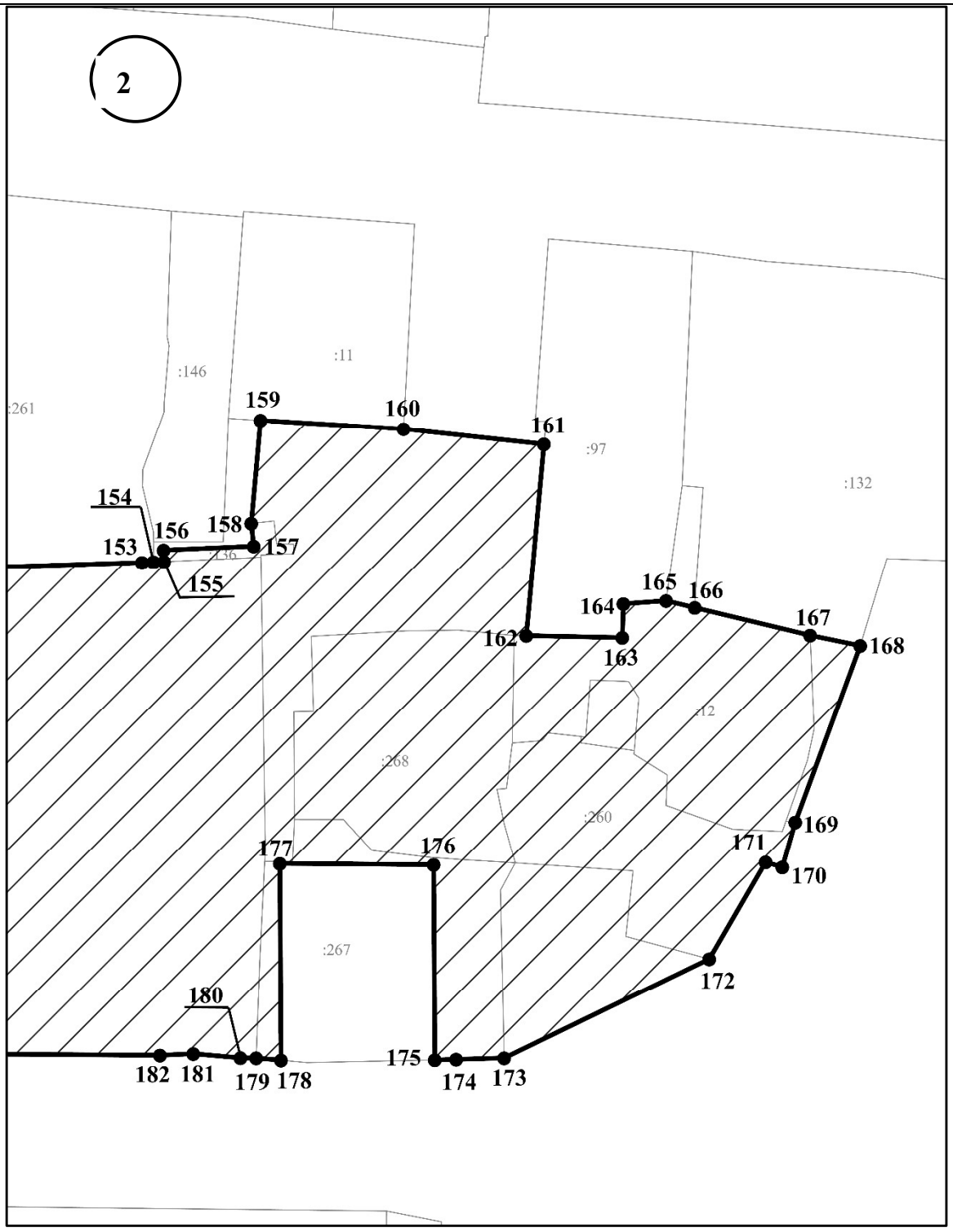

Масштаб 1:500

Используемые условные знаки и обозначения:

- границы участка

1 - обозначение характерной (поворотной) точки

1 - номер листа

Описание местоположения границ
Участок Р-3-4

(наименование объекта, местоположение границ которого описано (далее – объект)

Раздел 1

Сведения об объекте				
N п/п	Характеристики объекта	Описание характеристик		
1	2	3		
1	Местоположение объекта	Республика Бурятия, г. Улан-Удэ		
2	Площадь объекта +/- величина погрешности определения площади (Р +/- Дельта Р)	6107 ± 27		
3	Иные характеристики объекта	Прохождение границы		Описание прохождения границы
		от точки	до точки	
		203	204	На юго-восток - 19,19 м;
		204	205	На северо-восток - 4,18 м;
		205	206	На юг - 8,38 м;
		206	207	На северо-запад - 1,40 м;
		207	208	На юго-запад - 5,98 м;
		208	209	На северо-восток - 22,21 м;
		209	210	На северо-восток - 13,23 м;
		210	211	На северо-восток - 3,65 м;
		211	212	На северо-восток - 1,85 м;
		212	213	На северо-запад - 3,64 м;
		213	214	На северо-восток - 8,53 м;
		214	215	На северо-восток - 0,72 м;
		215	216	На юго-восток - 7,03 м;
		216	217	На юго-восток - 3,39 м;
		217	218	На юго-запад - 0,26 м;
		218	219	На юго-восток - 4,89 м;
		219	220	На юго-восток - 8,87 м;
		220	221	На северо-восток - 6,83 м;
		221	222	На юго-восток - 9,50 м;
		222	223	На юго-восток - 8,07 м;
		223	224	На юго-восток - 19,63 м;
		224	225	На северо-восток - 3,46 м;
		225	226	На юго-восток - 12,83 м;
		226	227	На юго-запад - 3,49 м;
		227	228	На юго-восток - 3,28 м;
		228	229	На юго-восток - 18,18 м;
		229	230	На юг - 6,05 м;
		230	231	На северо-запад - 1,84 м;
		231	232	На юг - 11,51 м;
		232	233	На юго-восток – 18,00 м;
		233	234	На юго-восток - 3,81 м;
		234	235	На северо-запад - 18,29 м;
		235	236	На юго-запад - 7,20 м;
		236	237	На юго-восток - 13,46 м;
		237	238	На северо-запад - 10,86 м;
		238	239	На юго-восток - 29,02 м;
		239	240	На северо-запад - 8,45 м;
		240	241	На северо-запад - 5,34 м;
		241	242	На северо-восток - 10,93 м;

		242	243	На северо-запад - 2,20 м;
		243	244	На северо-восток - 3,26 м;
		244	245	На северо-запад - 8,51 м;
		245	246	На юго-запад - 14,05 м;
		246	247	На северо-запад - 4,37 м;
		247	248	На север - 15,58 м;
		248	249	На северо-запад - 20,50 м;
		249	250	На юго-запад - 13,38 м;
		250	251	На северо-запад - 0,47 м;
		251	252	На северо-запад - 0,38 м;
		252	253	На северо-запад - 5,87 м;
		253	254	На северо-запад - 1,74 м;
		254	255	На северо-запад - 5,74 м;
		255	256	На северо-запад - 2,69 м;
		256	257	На северо-запад - 7,20 м;
		257	258	На северо-запад - 3,02 м;
		258	259	На северо-запад - 0,43 м;
		259	260	На северо-восток - 13,32 м;
		260	261	На северо-запад - 19,01 м;
		261	262	На юго-запад - 13,28 м;
		262	263	На северо-запад - 2,75 м;
		263	264	На северо-восток - 13,08 м;
		264	265	На северо-запад – 14,00 м;
		265	266	На юго-запад - 13,11 м;
		266	267	На северо-запад - 23,76 м;
		267	268	На северо-восток - 15,13 м;
		268	269	На северо-запад – 18,00 м;
		269	270	На северо-запад - 12,88 м;
		270	203	На северо-запад в исходную точку - 14,43 м.

Раздел 2

Сведения о местоположении границ объекта					
1. Система координат МСК-03 (местная), Зона № 4					
2. Сведения о характерных точках границ объекта					
Обозначение характерных точек границ	Координаты, м		Метод определения координат характерной точки	Средняя квадратическая погрешность положения характерной точки (Mt), м	Описание обозначения точки на местности (при наличии)
	X	Y			
1	2	3	4	5	6
203	**533604.73**	**4150142.46**	Геодезический	0,1	-
204	**533604.34**	**4150161.65**	Геодезический	0,1	-
205	**533604.36**	**4150165.83**	Геодезический	0,1	-
206	**533595.98**	**4150165.72**	Геодезический	0,1	-
207	**533596.01**	**4150164.32**	Геодезический	0,1	-
208	**533590.04**	**4150163.99**	Геодезический	0,1	-
209	**533590.82**	**4150186.19**	Геодезический	0,1	-
210	**533590.88**	**4150199.42**	Геодезический	0,1	-
211	**533594.52**	**4150199.72**	Геодезический	0,1	-
212	**533596.36**	**4150199.92**	Геодезический	0,1	-
213	**533596.62**	**4150196.29**	Геодезический	0,1	-
214	**533605.13**	**4150196.88**	Геодезический	0,1	-
215	**533605.85**	**4150196.93**	Геодезический	0,1	-
216	**533605.47**	**4150203.95**	Геодезический	0,1	-
217	**533605.18**	**4150207.33**	Геодезический	0,1	-
218	**533604.92**	**4150207.32**	Геодезический	0,1	-

219	**533604.48**	**4150212.19**	Геодезический	0,1	-
220	**533602.41**	**4150220.81**	Геодезический	0,1	-
221	**533608.20**	**4150224.43**	Геодезический	0,1	-
222	**533607.64**	**4150233.91**	Геодезический	0,1	-
223	**533606.72**	**4150241.93**	Геодезический	0,1	-
224	**533606.33**	**4150261.55**	Геодезический	0,1	-
225	**533609.78**	**4150261.75**	Геодезический	0,1	-
226	**533609.52**	**4150274.58**	Геодезический	0,1	-
227	**533606.04**	**4150274.32**	Геодезический	0,1	-
228	**533606.01**	**4150277.60**	Геодезический	0,1	-
229	**533605.68**	**4150295.78**	Геодезический	0,1	-
230	**533599.63**	**4150295.75**	Геодезический	0,1	-
231	**533599.65**	**4150293.91**	Геодезический	0,1	-
232	**533588.14**	**4150293.74**	Геодезический	0,1	-
233	**533587.47**	**4150311.73**	Геодезический	0,1	-
234	**533583.66**	**4150311.83**	Геодезический	0,1	-
235	**533584.66**	**4150293.57**	Геодезический	0,1	-
236	**533577.46**	**4150293.41**	Геодезический	0,1	-
237	**533576.85**	**4150306.85**	Геодезический	0,1	-
238	**533576.99**	**4150295.99**	Геодезический	0,1	-
239	**533547.97**	**4150296.16**	Геодезический	0,1	-
240	**533548.63**	**4150287.73**	Геодезический	0,1	-
241	**533549.04**	**4150282.40**	Геодезический	0,1	-
242	**533559.93**	**4150283.30**	Геодезический	0,1	-
243	**533560.11**	**4150281.11**	Геодезический	0,1	-
244	**533563.37**	**4150281.23**	Геодезический	0,1	-
245	**533563.90**	**4150272.74**	Геодезический	0,1	-
246	**533549.88**	**4150271.89**	Геодезический	0,1	-
247	**533550.35**	**4150267.54**	Геодезический	0,1	-
248	**533565.93**	**4150267.64**	Геодезический	0,1	-
249	**533566.23**	**4150247.14**	Геодезический	0,1	-
250	**533552.85**	**4150246.87**	Геодезический	0,1	-
251	**533552.90**	**4150246.41**	Геодезический	0,1	-
252	**533553.28**	**4150246.40**	Геодезический	0,1	-
253	**533553.74**	**4150240.55**	Геодезический	0,1	-
254	**533553.88**	**4150238.82**	Геодезический	0,1	-
255	**533554.46**	**4150233.11**	Геодезический	0,1	-
256	**533554.67**	**4150230.43**	Геодезический	0,1	-
257	**533555.19**	**4150223.25**	Геодезический	0,1	-
258	**533555.44**	**4150220.24**	Геодезический	0,1	-
259	**533555.48**	**4150219.81**	Геодезический	0,1	-
260	**533568.74**	**4150221.02**	Геодезический	0,1	-
261	**533570.67**	**4150202.11**	Геодезический	0,1	-
262	**533557.44**	**4150200.92**	Геодезический	0,1	-
263	**533557.72**	**4150198.19**	Геодезический	0,1	-
264	**533570.73**	**4150199.49**	Геодезический	0,1	-
265	**533572.32**	**4150185.58**	Геодезический	0,1	-
266	**533559.28**	**4150184.26**	Геодезический	0,1	-
267	**533561.15**	**4150160.57**	Геодезический	0,1	-
268	**533576.25**	**4150161.49**	Геодезический	0,1	-
269	**533577.44**	**4150143.53**	Геодезический	0,1	-
270	**533590.32**	**4150143.19**	Геодезический	0,1	-
203	**533604.73**	**4150142.46**	Геодезический	0,1	-

3. Сведения о характерных точках части (частей) границы объекта

Обозначение характерных точек части границы	Координаты, м		Метод определения координат характерной точки	Средняя квадратическая погрешность положения характерной точки (Mt), м	Описание обозначения точки на местности (при наличии)
	X	Y			
1	2	3	4	5	6

Часть № 1					
-	-	-	-	-	-

Раздел 4

План границ объекта

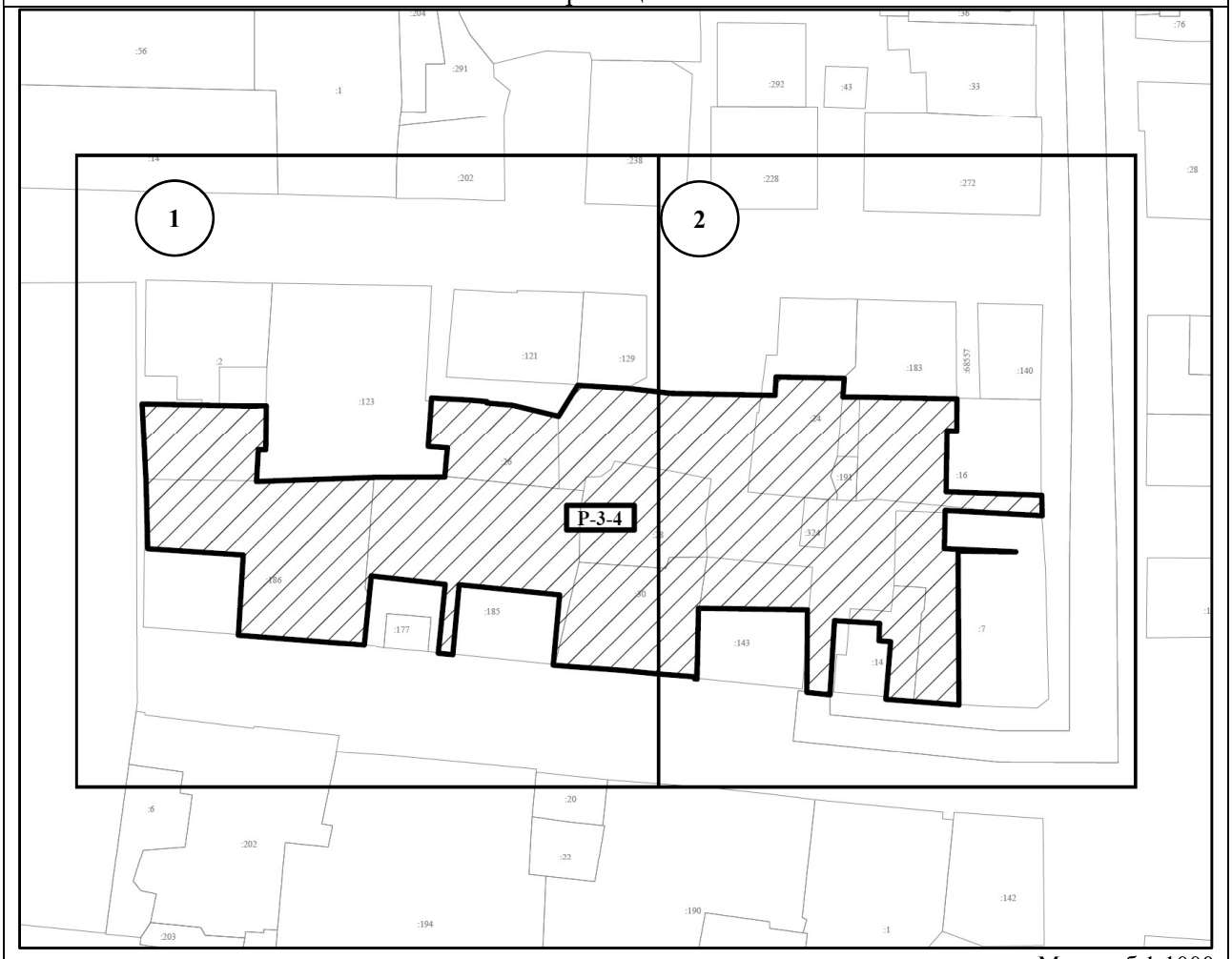

Масштаб 1:1000

Используемые условные знаки и обозначения:

- границы участка

1 - номер листа

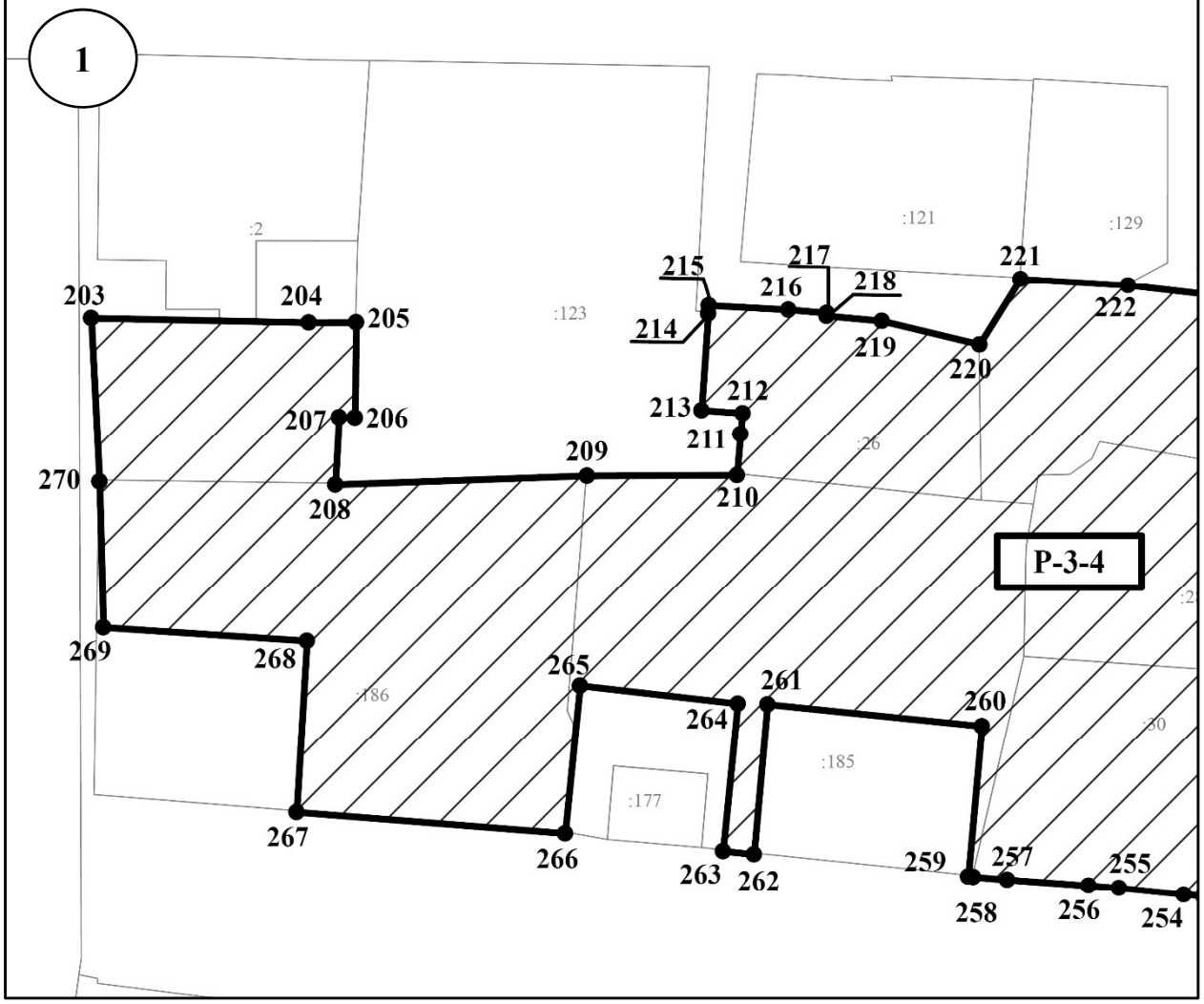

Масштаб 1:500

Используемые условные знаки и обозначения:

- границы участка

1 - обозначение характерной (поворотной) точки

1 - номер листа

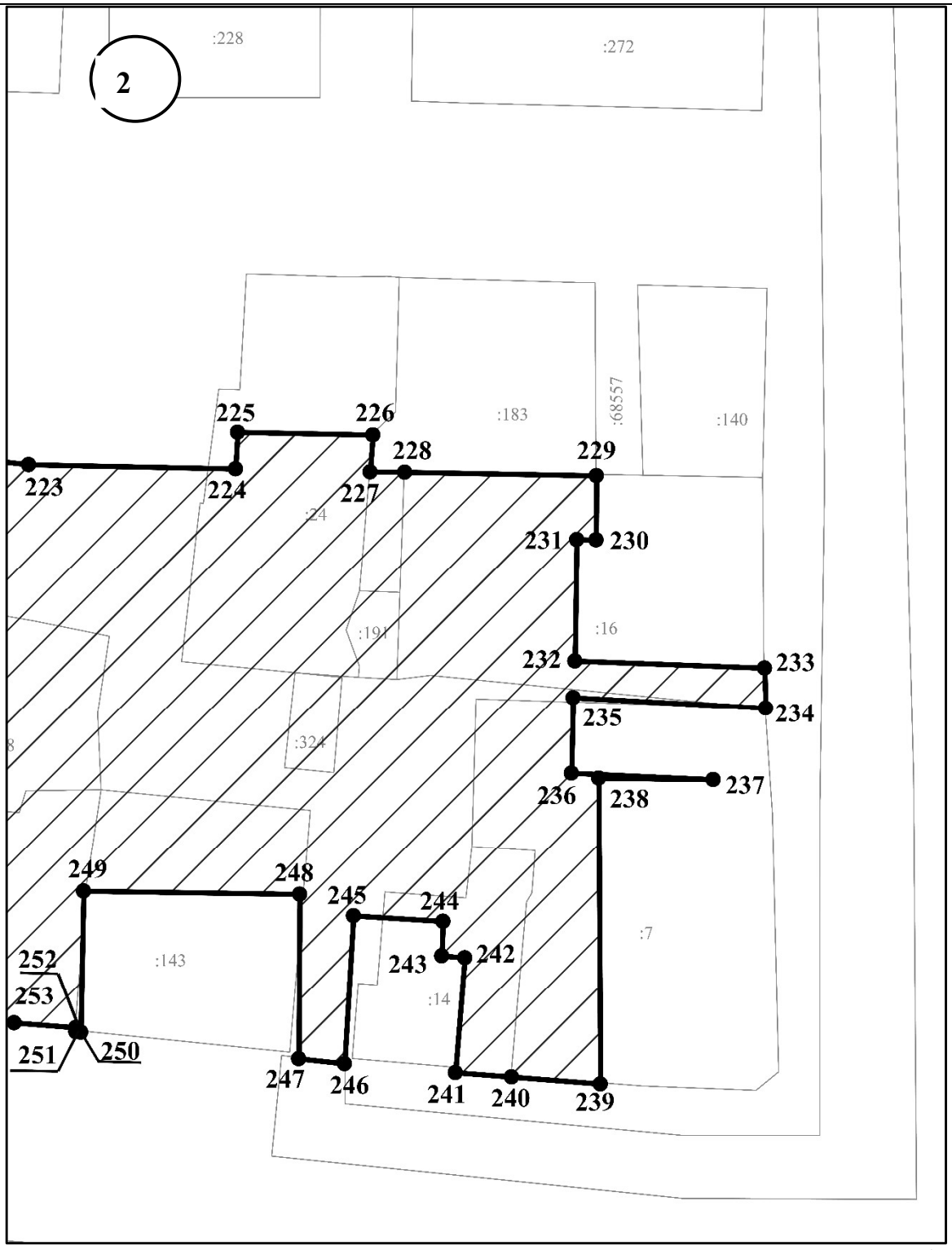

Масштаб 1:500

Используемые условные знаки и обозначения:

- границы участка

1 - обозначение характерной (поворотной) точки

1 - номер листа

Описание местоположения границ
Участок Р-3-5

(наименование объекта, местоположение границ которого описано (далее – объект)

Раздел 1

Сведения об объекте				
N п/п	Характеристики объекта	Описание характеристик		
1	2	3		
1	Местоположение объекта	Республика Бурятия, г. Улан-Удэ		
2	Площадь объекта +/- величина погрешности определения площади (Р +/- Дельта Р)	8796 ± 33		
3	Иные характеристики объекта	Прохождение границы		Описание прохождения границы
		от точки	до точки	
		271	272	На северо-восток - 15,51 м;
		272	273	На северо-восток - 0,97 м;
		273	274	На юго-восток - 12,21 м;
		274	275	На северо-восток - 5,99 м;
		275	276	На северо-восток - 6,45 м;
		276	277	На юго-восток - 1,24 м;
		277	278	На северо-восток - 9,46 м;
		278	279	На северо-восток - 7,17 м;
		279	280	На северо-восток - 2,56 м;
		280	281	На северо-восток - 11,88 м;
		281	282	На юго-восток - 6,06 м;
		282	283	На юго-восток - 9,24 м;
		283	284	На юго-восток - 17,51 м;
		284	285	На юго-восток - 3,71 м;
		285	286	На юго-восток - 35,27 м;
		286	287	На северо-запад - 24,22 м;
		287	288	На северо-запад - 2,59 м;
		288	289	На северо-запад - 36,90 м;
		289	290	На северо-восток - 5,83 м;
		290	291	На северо-восток - 1,19 м;
		291	292	На северо-восток - 0,29 м;
		292	293	На северо-восток - 14,84 м;
		293	294	На северо-запад - 4,79 м;
		294	295	На северо-запад - 3,48 м;
		295	296	На северо-запад - 3,03 м;
		296	297	На юго-запад - 9,06 м;
		297	298	На северо-запад - 4,07 м;
		298	299	На северо-запад - 4,16 м;
		299	300	На северо-запад - 4,17 м;
		300	301	На северо-запад - 4,06 м;
		301	302	На север - 1,03 м;
		302	303	На северо-запад - 3,34 м;
		303	304	На юго-запад - 13,35 м;
		304	305	На юго-запад - 11,45 м;
		305	306	На северо-запад - 23,59 м;
		306	307	На северо-запад - 21,06 м;
		307	308	На юго-запад - 20,94 м;
		308	309	На северо-запад - 5,94 м;
		309	310	На северо-запад - 8,20 м;

		310	311	На северо-запад - 6,39 м;
		311	312	На юго-запад - 1,84 м;
		312	313	На северо-запад - 19,18 м;
		313	314	На северо-запад - 17,31 м;
		314	315	На север - 20,13 м;
		315	316	На северо-восток - 2,36 м;
		316	317	На северо-восток - 15,54 м;
		317	318	На юго-восток - 3,06 м;
		318	319	На юго-восток - 2,60 м;
		319	320	На юго-восток - 6,46 м;
		320	321	На юго-восток - 0,71 м;
		321	322	На север - 17,65 м;
		322	323	На юго-восток - 7,61 м;
		323	324	На северо-восток - 2,09 м;
		324	325	На юго-восток – 1,00 м;
		325	326	На северо-восток - 7,24 м;
		326	327	На северо-восток - 0,92 м;
		327	328	На северо-восток - 8,38 м;
		328	329	На север - 6,20 м;
		329	330	На северо-восток - 23,71 м;
		330	331	На юго-восток - 13,42 м;
		331	332	На юго-восток - 5,62 м;
		332	333	На юго-восток - 5,42 м;
		333	334	На северо-восток - 10,57 м;
		334	335	На юго-восток - 5,51 м;
		335	336	На юго-восток - 1,70 м;
		336	337	На северо-восток - 7,35 м;
		337	271	На юг в исходную точку - 9,57 м.

Раздел 2

Сведения о местоположении границ объекта					
1. Система координат МСК-03 (местная), Зона № 4					
2. Сведения о характерных точках границ объекта					
Обозначение характерных точек границ	Координаты, м		Метод определения координат характерной точки	Средняя квадратическая погрешность положения характерной точки (Mt), м	Описание обозначения точки на местности (при наличии)
	X	Y			
1	2	3	4	5	6
271	**533590.03**	**4150457.77**	Геодезический	0,1	-
272	**533590.28**	**4150473.28**	Геодезический	0,1	-
273	**533591.25**	**4150473.32**	Геодезический	0,1	-
274	**533590.98**	**4150485.53**	Геодезический	0,1	-
275	**533591.12**	**4150491.52**	Геодезический	0,1	-
276	**533591.30**	**4150497.97**	Геодезический	0,1	-
277	**533591.20**	**4150499.21**	Геодезический	0,1	-
278	**533591.74**	**4150508.65**	Геодезический	0,1	-
279	**533591.88**	**4150515.82**	Геодезический	0,1	-
280	**533591.95**	**4150518.37**	Геодезический	0,1	-
281	**533592.21**	**4150530.25**	Геодезический	0,1	-
282	**533586.15**	**4150530.35**	Геодезический	0,1	-
283	**533576.94**	**4150531.13**	Геодезический	0,1	-
284	**533559.43**	**4150531.47**	Геодезический	0,1	-
285	**533555.74**	**4150531.85**	Геодезический	0,1	-
286	**533520.49**	**4150533.10**	Геодезический	0,1	-
287	**533522.74**	**4150508.98**	Геодезический	0,1	-
288	**533522.93**	**4150506.40**	Геодезический	0,1	-

289	**533525.77**	**4150469.61**	Геодезический	0,1	-
290	**533531.57**	**4150470.21**	Геодезический	0,1	-
291	**533532.75**	**4150470.33**	Геодезический	0,1	-
292	**533532.78**	**4150470.62**	Геодезический	0,1	-
293	**533547.60**	**4150471.46**	Геодезический	0,1	-
294	**533547.81**	**4150466.67**	Геодезический	0,1	-
295	**533547.96**	**4150463.19**	Геодезический	0,1	-
296	**533550.97**	**4150462.87**	Геодезический	0,1	-
297	**533550.04**	**4150453.86**	Геодезический	0,1	-
298	**533554.00**	**4150452.91**	Геодезический	0,1	-
299	**533558.11**	**4150452.27**	Геодезический	0,1	-
300	**533562.16**	**4150451.26**	Геодезический	0,1	-
301	**533566.17**	**4150450.61**	Геодезический	0,1	-
302	**533567.20**	**4150450.61**	Геодезический	0,1	-
303	**533570.54**	**4150450.45**	Геодезический	0,1	-
304	**533569.52**	**4150437.14**	Геодезический	0,1	-
305	**533558.18**	**4150435.56**	Геодезический	0,1	-
306	**533559.07**	**4150411.99**	Геодезический	0,1	-
307	**533560.43**	**4150390.97**	Геодезический	0,1	-
308	**533539.56**	**4150389.29**	Геодезический	0,1	-
309	**533540.12**	**4150383.38**	Геодезический	0,1	-
310	**533541.00**	**4150375.23**	Геодезический	0,1	-
311	**533541.65**	**4150368.87**	Геодезический	0,1	-
312	**533540.10**	**4150367.87**	Геодезический	0,1	-
313	**533540.37**	**4150348.69**	Геодезический	0,1	-
314	**533540.39**	**4150331.38**	Геодезический	0,1	-
315	**533560.52**	**4150331.51**	Геодезический	0,1	-
316	**533560.55**	**4150333.87**	Геодезический	0,1	-
317	**533560.73**	**4150349.41**	Геодезический	0,1	-
318	**533559.17**	**4150352.04**	Геодезический	0,1	-
319	**533559.14**	**4150354.64**	Геодезический	0,1	-
320	**533558.57**	**4150361.07**	Геодезический	0,1	-
321	**533558.57**	**4150361.78**	Геодезический	0,1	-
322	**533576.22**	**4150361.81**	Геодезический	0,1	-
323	**533576.20**	**4150369.42**	Геодезический	0,1	-
324	**533577.43**	**4150371.11**	Геодезический	0,1	-
325	**533577.36**	**4150372.11**	Геодезический	0,1	-
326	**533578.14**	**4150379.31**	Геодезический	0,1	-
327	**533578.23**	**4150380.23**	Геодезический	0,1	-
328	**533579.11**	**4150388.56**	Геодезический	0,1	-
329	**533585.31**	**4150388.56**	Геодезический	0,1	-
330	**533598.24**	**4150408.43**	Геодезический	0,1	-
331	**533597.96**	**4150421.85**	Геодезический	0,1	-
332	**533597.96**	**4150427.47**	Геодезический	0,1	-
333	**533597.96**	**4150432.89**	Геодезический	0,1	-
334	**533599.65**	**4150443.33**	Геодезический	0,1	-
335	**533599.58**	**4150448.84**	Геодезический	0,1	-
336	**533599.46**	**4150450.54**	Геодезический	0,1	-
337	**533599.60**	**4150457.89**	Геодезический	0,1	-
271	**533590.03**	**4150457.77**	Геодезический	0,1	-

3. Сведения о характерных точках части (частей) границы объекта

Обозначение характерных точек части границы	Координаты, м		Метод определения координат характерной точки	Средняя квадратическая погрешность положения характерной точки (Mt), м	Описание обозначения точки на местности (при наличии)
	X	Y			
1	2	3	4	5	6
Часть № 1					
-	-	-	-	-	-

Раздел 4

План границ объекта

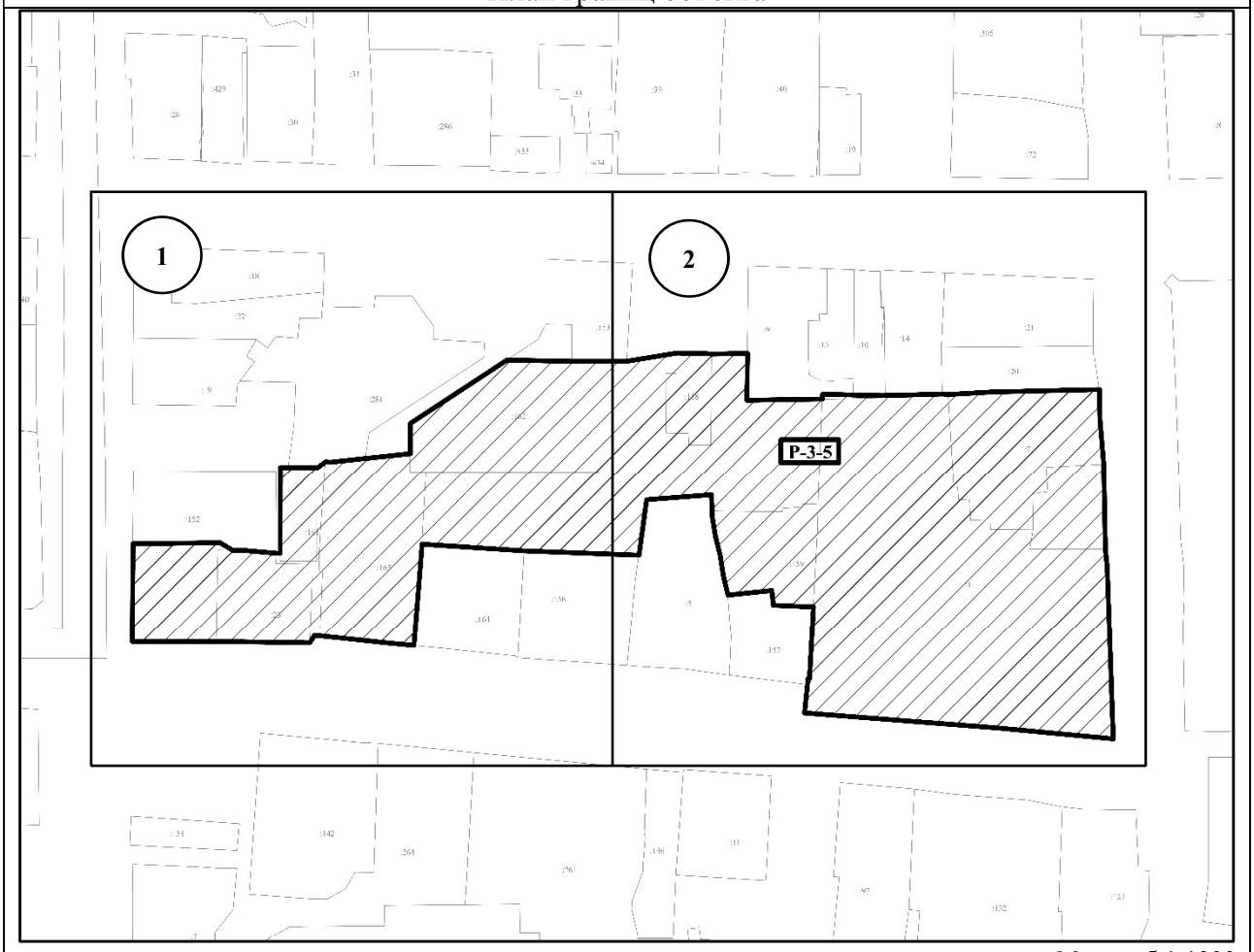

Масштаб 1:1000

Используемые условные знаки и обозначения:

- границы участка

1 - номер листа

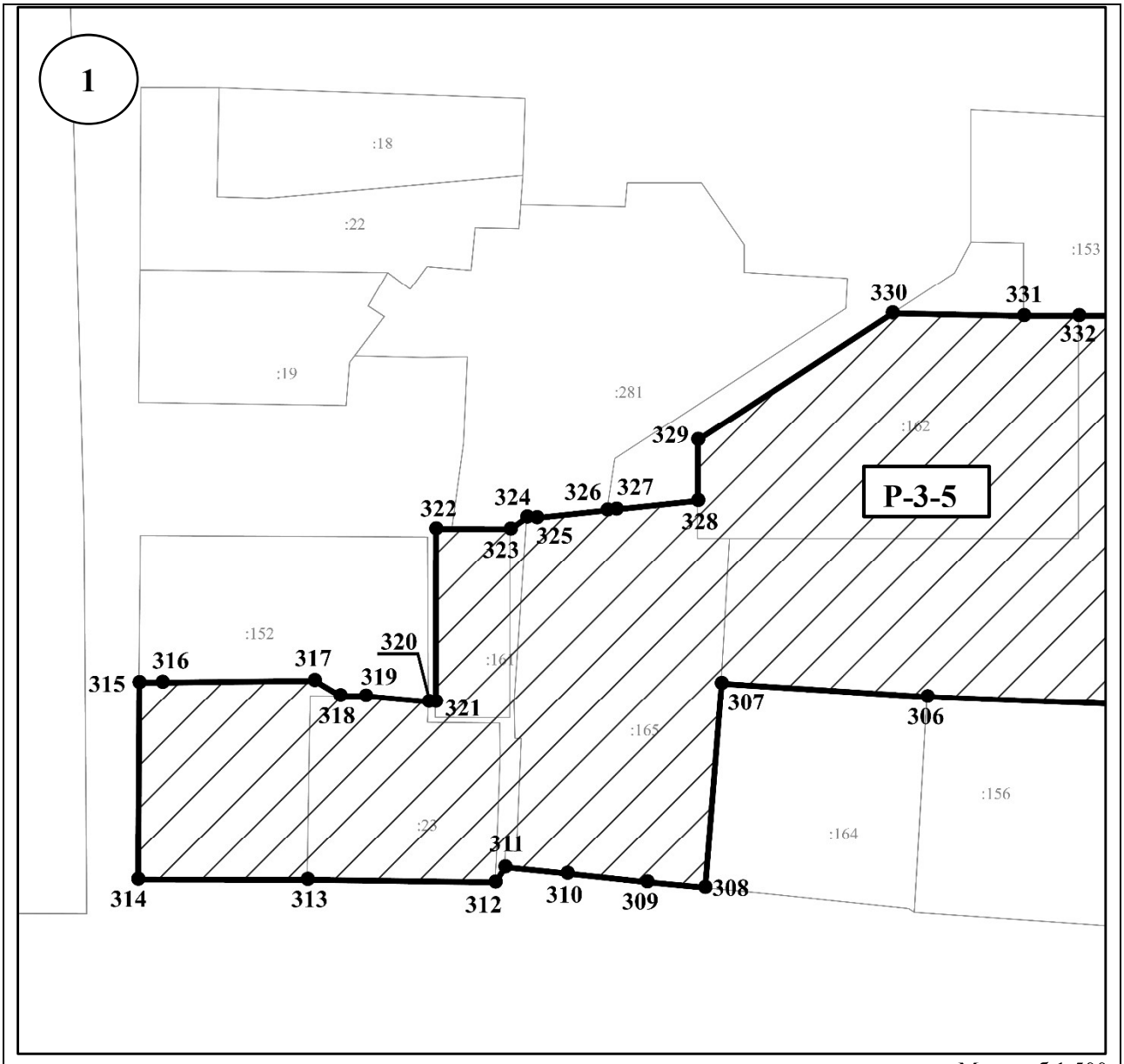

Масштаб 1:500

Используемые условные знаки и обозначения:

- границы участка

●1 - обозначение характерной (поворотной) точки

1 - номер листа

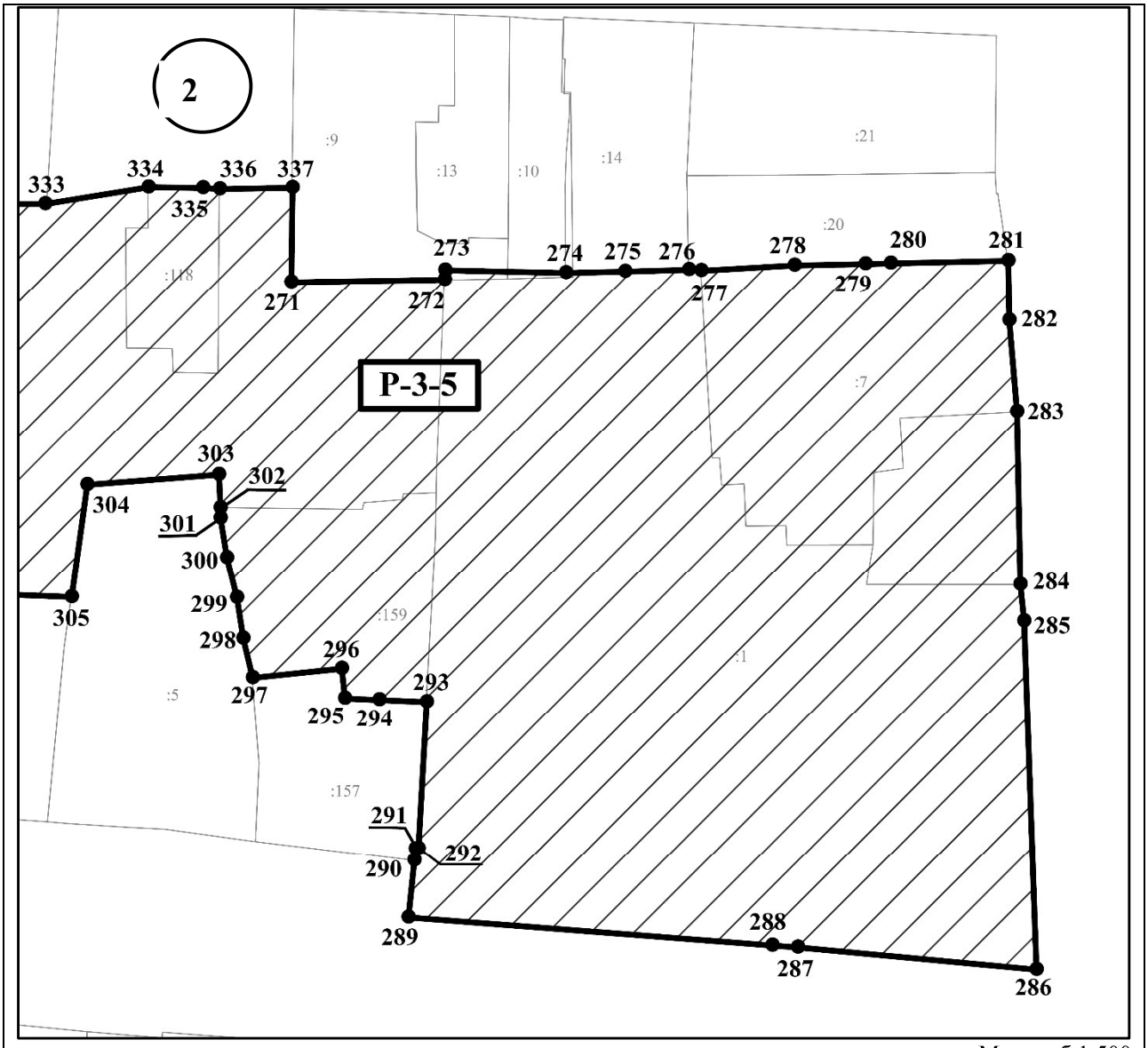

Масштаб 1:500

Используемые условные знаки и обозначения:

- границы участка

1 - обозначение характерной (поворотной) точки

1 - номер листа

Описание местоположения границ
Участок Р-3-6

(наименование объекта, местоположение границ которого описано (далее – объект)

Раздел 1

Сведения об объекте				
N п/п	Характеристики объекта	Описание характеристик		
1	2	3		
1	Местоположение объекта	Республика Бурятия, г. Улан-Удэ		
2	Площадь объекта +/- величина погрешности определения площади (Р +/- Дельта Р)	8064 ± 31		
3	Иные характеристики объекта	Прохождение границы		Описание прохождения границы
		от точки	до точки	
		338	339	На северо-восток - 19,48 м;
		339	340	На юго-восток - 46,63 м;
		340	341	На север - 21,79 м;
		341	342	На север - 1,90 м;
		342	343	На север - 2,91 м;
		343	344	На северо-восток - 18,98 м;
		344	345	На юго-восток - 20,79 м;
		345	346	На юго-восток - 4,43 м;
		346	347	На юго-восток - 5,85 м;
		347	348	На юго-восток - 3,59 м;
		348	349	На юго-восток - 2,77 м;
		349	350	На юго-запад - 1,74 м;
		350	351	На юго-восток - 0,33 м;
		351	352	На юго-восток - 5,07 м;
		352	353	На северо-восток - 1,65 м;
		353	354	На северо-восток - 2,71 м;
		354	355	На северо-запад - 2,16 м;
		355	356	На юго-восток - 16,96 м;
		356	357	На юг - 0,64 м;
		357	358	На северо-восток - 3,30 м;
		358	359	На северо-восток - 3,18 м;
		359	360	На юг - 6,28 м;
		360	361	На юго-восток - 12,28 м;
		361	362	На северо-восток - 15,07 м;
		362	363	На северо-восток - 6,42 м;
		363	364	На север - 3,65 м;
		364	365	На юго-восток - 6,53 м;
		365	366	На северо-восток - 1,16 м;
		366	367	На юго-восток - 12,94 м;
		367	368	На северо-восток - 2,91 м;
		368	369	На северо-восток - 22,45 м;
		369	370	На юго-восток - 27,84 м;
		370	371	На юг - 10,20 м;
		371	372	На юг - 1,08 м;
		372	373	На юго-восток - 4,46 м;
		373	374	На северо-запад - 9,77 м;
		374	375	На юг - 11,02 м;
		375	376	На северо-восток – 2,00 м;
		376	377	На юго-восток - 3,49 м;

		377	378	На северо-восток - 8,17 м;
		378	379	На юго-восток - 1,23 м;
		379	380	На юго-восток - 1,72 м;
		380	381	На юго-восток - 2,49 м;
		381	382	На юг - 6,92 м;
		382	383	На юг - 1,91 м;
		383	384	На юго-запад - 0,61 м;
		384	385	На юго-запад - 6,32 м;
		385	386	На юго-восток - 0,52 м;
		386	387	На юг - 8,61 м;
		387	388	На юг - 6,53 м;
		388	389	На юго-восток - 2,23 м;
		389	390	На северо-запад - 3,48 м;
		390	391	На северо-запад - 17,16 м;
		391	392	На северо-запад - 11,69 м;
		392	393	На северо-запад - 7,78 м;
		393	394	На запад - 1,13 м;
		394	395	На северо-запад - 2,27 м;
		395	396	На северо-запад - 16,64 м;
		396	397	На запад - 1,14 м;
		397	398	На юг - 5,99 м;
		398	399	На северо-запад - 4,42 м;
		399	400	На северо-запад - 17,91 м;
		400	401	На юг - 12,83 м;
		401	402	На северо-запад - 1,22 м;
		402	403	На северо-запад - 15,06 м;
		403	404	На запад - 2,91 м;
		404	405	На северо-запад - 4,40 м;
		405	406	На северо-запад - 4,85 м;
		406	407	На юго-запад - 7,32 м;
		407	408	На северо-запад - 0,99 м;
		408	409	На северо-запад - 0,02 м;
		409	410	На северо-запад - 0,16 м;
		410	411	На север - 5,87 м;
		411	412	На северо-восток - 5,66 м;
		412	413	На северо-восток - 6,39 м;
		413	414	На северо-запад - 21,72 м;
		414	415	На юго-запад - 17,42 м;
		415	416	На запад - 0,34 м;
		416	417	На северо-запад - 24,81 м;
		417	418	На северо-запад - 10,39 м;
		418	338	На северо-запад в исходную точку - 16,4 м.

Раздел 2

Сведения о местоположении границ объекта					
1. Система координат МСК-03 (местная), Зона № 4					
2. Сведения о характерных точках границ объекта					
Обозначение характерных точек границ	Координаты, м		Метод определения координат характерной точки	Средняя квадратическая погрешность положения характерной точки (Mt), м	Описание обозначения точки на местности (при наличии)
	X	Y			
1	2	3	4	5	6

338	**533645.43**	**4150116.56**	Геодезический	0,1	-
339	**533664.90**	**4150117.06**	Геодезический	0,1	-
340	**533663.84**	**4150163.68**	Геодезический	0,1	-
341	**533685.63**	**4150163.68**	Геодезический	0,1	-
342	**533687.53**	**4150163.71**	Геодезический	0,1	-
343	**533690.44**	**4150163.69**	Геодезический	0,1	-
344	**533709.20**	**4150166.60**	Геодезический	0,1	-
345	**533704.37**	**4150186.82**	Геодезический	0,1	-
346	**533702.70**	**4150190.92**	Геодезический	0,1	-
347	**533700.08**	**4150196.15**	Геодезический	0,1	-
348	**533699.51**	**4150199.69**	Геодезический	0,1	-
349	**533699.20**	**4150202.44**	Геодезический	0,1	-
350	**533697.51**	**4150202.02**	Геодезический	0,1	-
351	**533697.25**	**4150202.22**	Геодезический	0,1	-
352	**533695.76**	**4150207.07**	Геодезический	0,1	-
353	**533696.01**	**4150208.70**	Геодезический	0,1	-
354	**533696.43**	**4150211.38**	Геодезический	0,1	-
355	**533698.59**	**4150211.34**	Геодезический	0,1	-
356	**533697.16**	**4150228.24**	Геодезический	0,1	-
357	**533696.52**	**4150228.23**	Геодезический	0,1	-
358	**533696.70**	**4150231.53**	Геодезический	0,1	-
359	**533696.87**	**4150234.71**	Геодезический	0,1	-
360	**533690.59**	**4150234.70**	Геодезический	0,1	-
361	**533690.42**	**4150246.98**	Геодезический	0,1	-
362	**533691.23**	**4150262.03**	Геодезический	0,1	-
363	**533697.65**	**4150262.17**	Геодезический	0,1	-
364	**533701.30**	**4150262.19**	Геодезический	0,1	-
365	**533701.17**	**4150268.72**	Геодезический	0,1	-
366	**533702.33**	**4150268.75**	Геодезический	0,1	-
367	**533701.82**	**4150281.68**	Геодезический	0,1	-
368	**533704.72**	**4150281.90**	Геодезический	0,1	-
369	**533727.14**	**4150283.02**	Геодезический	0,1	-
370	**533726.66**	**4150310.86**	Геодезический	0,1	-
371	**533716.46**	**4150310.71**	Геодезический	0,1	-
372	**533715.38**	**4150310.70**	Геодезический	0,1	-
373	**533710.92**	**4150310.70**	Геодезический	0,1	-
374	**533710.94**	**4150300.93**	Геодезический	0,1	-
375	**533699.92**	**4150300.92**	Геодезический	0,1	-
376	**533699.95**	**4150302.92**	Геодезический	0,1	-
377	**533696.46**	**4150302.95**	Геодезический	0,1	-
378	**533696.59**	**4150311.12**	Геодезический	0,1	-
379	**533695.36**	**4150311.13**	Геодезический	0,1	-
380	**533693.64**	**4150311.14**	Геодезический	0,1	-
381	**533691.15**	**4150311.16**	Геодезический	0,1	-
382	**533684.23**	**4150311.10**	Геодезический	0,1	-
383	**533682.32**	**4150311.08**	Геодезический	0,1	-
384	**533682.29**	**4150310.47**	Геодезический	0,1	-
385	**533675.97**	**4150310.28**	Геодезический	0,1	-
386	**533675.96**	**4150310.80**	Геодезический	0,1	-
387	**533667.35**	**4150310.74**	Геодезический	0,1	-
388	**533660.82**	**4150310.70**	Геодезический	0,1	-
389	**533658.60**	**4150310.86**	Геодезический	0,1	-
390	**533658.69**	**4150307.38**	Геодезический	0,1	-
391	**533659.57**	**4150290.24**	Геодезический	0,1	-
392	**533660.40**	**4150278.58**	Геодезический	0,1	-
393	**533660.66**	**4150270.80**	Геодезический	0,1	-
394	**533660.66**	**4150269.67**	Геодезический	0,1	-
395	**533660.67**	**4150267.40**	Геодезический	0,1	-
396	**533660.74**	**4150250.76**	Геодезический	0,1	-

397	**533660.74**	**4150249.62**	Геодезический	0,1	-
398	**533654.75**	**4150249.61**	Геодезический	0,1	-
399	**533654.85**	**4150245.20**	Геодезический	0,1	-
400	**533655.22**	**4150227.29**	Геодезический	0,1	-
401	**533642.39**	**4150227.07**	Геодезический	0,1	-
402	**533642.43**	**4150225.85**	Геодезический	0,1	-
403	**533643.02**	**4150210.80**	Геодезический	0,1	-
404	**533643.02**	**4150207.89**	Геодезический	0,1	-
405	**533643.21**	**4150203.49**	Геодезический	0,1	-
406	**533643.38**	**4150198.64**	Геодезический	0,1	-
407	**533643.37**	**4150191.32**	Геодезический	0,1	-
408	**533643.39**	**4150190.33**	Геодезический	0,1	-
409	**533643.39**	**4150190.31**	Геодезический	0,1	-
410	**533643.55**	**4150190.30**	Геодезический	0,1	-
411	**533649.42**	**4150190.38**	Геодезический	0,1	-
412	**533655.07**	**4150190.70**	Геодезический	0,1	-
413	**533661.42**	**4150191.38**	Геодезический	0,1	-
414	**533661.54**	**4150169.66**	Геодезический	0,1	-
415	**533644.16**	**4150168.47**	Геодезический	0,1	-
416	**533644.16**	**4150168.13**	Геодезический	0,1	-
417	**533644.68**	**4150143.33**	Геодезический	0,1	-
418	**533645.02**	**4150132.95**	Геодезический	0,1	-
338	**533645.43**	**4150116.56**	Геодезический	0,1	-

3. Сведения о характерных точках части (частей) границы объекта

Обозначение характерных точек части границы	Координаты, м		Метод определения координат характерной точки	Средняя квадратическая погрешность положения характерной точки (Mt), м	Описание обозначения точки на местности (при наличии)
	X	Y			
1	2	3	4	5	6
Часть № 1					
-	-	-	-	-	-

Раздел 4

План границ объекта

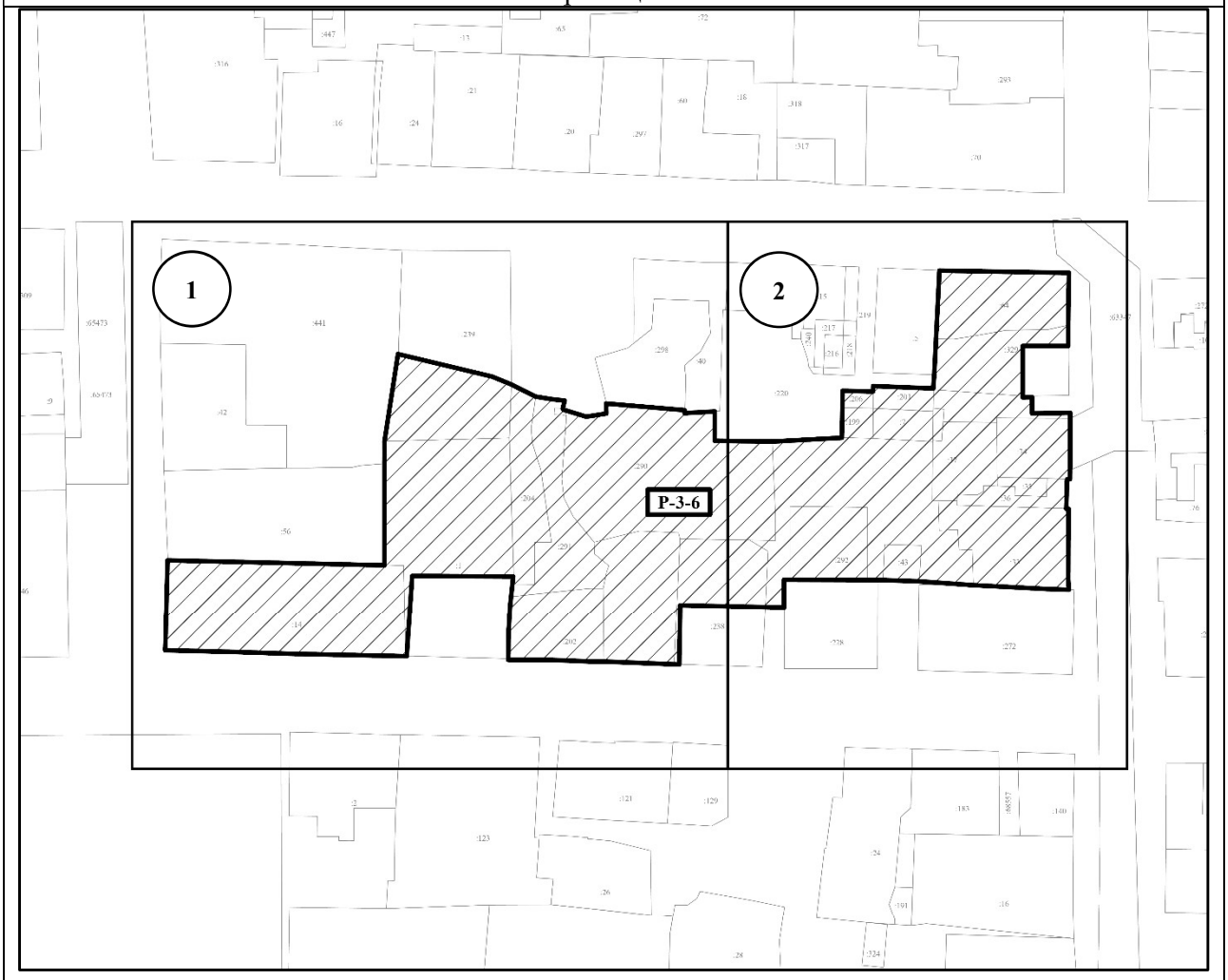

Масштаб 1:1000

Используемые условные знаки и обозначения:

- границы участка

1 - номер листа

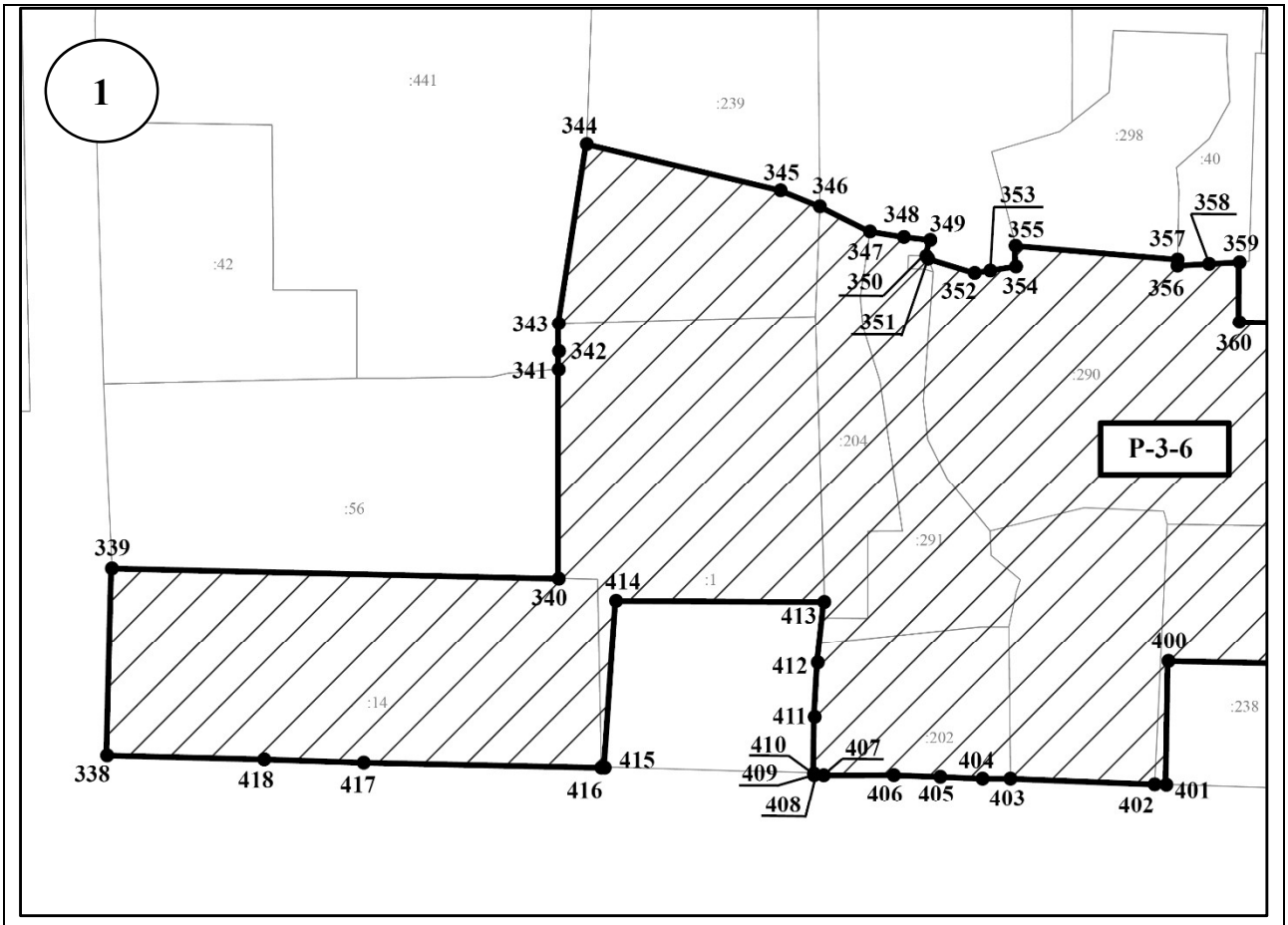

Масштаб 1:500

Используемые условные знаки и обозначения:

- границы участка

1 - обозначение характерной (поворотной) точки

1 - номер листа

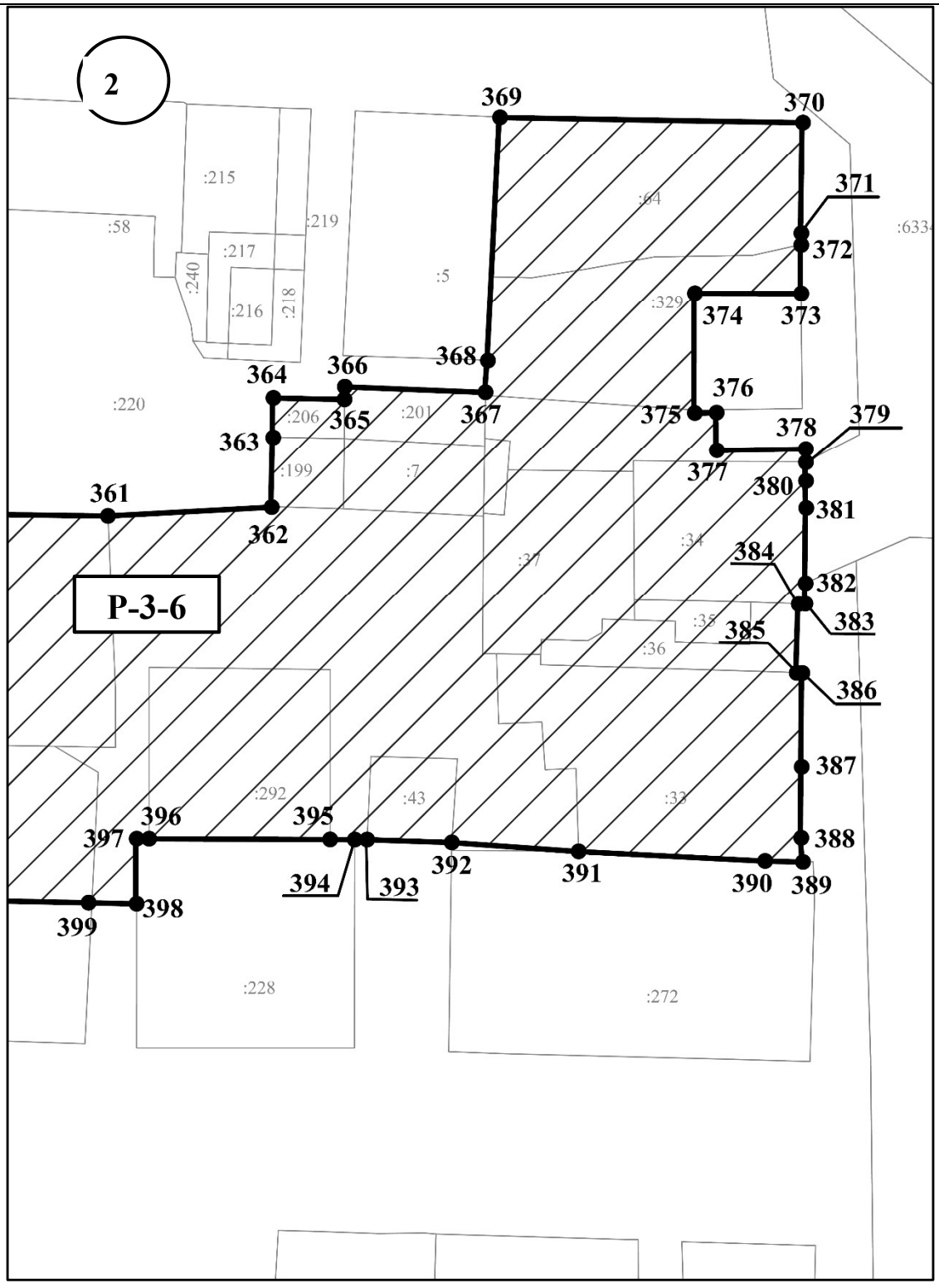

Масштаб 1:500

Используемые условные знаки и обозначения:

- границы участка

1 - обозначение характерной (поворотной) точки

1 - номер листа

Описание местоположения границ
Участок Р-3-7

(наименование объекта, местоположение границ которого описано (далее – объект)

Раздел 1

Сведения об объекте				
N п/п	Характеристики объекта	Описание характеристик		
1	2	3		
1	Местоположение объекта	Республика Бурятия, г. Улан-Удэ		
2	Площадь объекта +/- величина погрешности определения площади (Р +/- Дельта Р)	9733 ± 35		
3	Иные характеристики объекта	Прохождение границы		Описание прохождения границы
		от точки	до точки	
		419	420	На юго-восток - 4,91 м;
		420	421	На юго-восток - 25,96 м;
		421	422	На юго-восток - 4,30 м;
		422	423	На юго-восток - 22,76 м;
		423	424	На юго-восток - 0,81 м;
		424	425	На северо-восток - 0,72 м;
		425	426	На северо-восток - 21,5 м;
		426	427	На юго-восток - 7,20 м;
		427	428	На северо-восток - 9,50 м;
		428	429	На северо-восток - 1,95 м;
		429	430	На северо-восток - 13,24 м;
		430	431	На юго-восток - 11,41 м;
		431	432	На юго-восток - 0,19 м;
		432	433	На юго-запад - 11,41 м;
		433	434	На юго-восток - 9,62 м;
		434	435	На северо-восток - 11,81 м;
		435	436	На юго-восток - 3,45 м;
		436	437	На юго-восток - 0,90 м;
		437	438	На юго-восток – 15,00 м;
		438	439	На северо-запад - 0,47 м;
		439	440	На юго-восток - 4,40 м;
		440	441	На юго-восток - 1,59 м;
		441	442	На юго-запад - 12,98 м;
		442	443	На юго-восток - 12,49 м;
		443	444	На северо-запад - 14,70 м;
		444	445	На северо-запад - 1,31 м;
		445	446	На северо-восток - 18,11 м;
		446	447	На северо-запад - 11,41 м;
		447	448	На юго-запад - 17,93 м;
		448	449	На северо-запад - 5,92 м;
		449	450	На юго-запад - 8,34 м;
		450	451	На юг - 0,16 м;
		451	452	На юго-запад - 1,30 м;
		452	453	На северо-запад - 6,20 м;
		453	454	На северо-запад - 2,50 м;
		454	455	На северо-запад - 0,86 м;
		455	456	На северо-запад - 4,90 м;
		456	457	На юго-запад - 0,40 м;
		457	458	На северо-запад - 5,10 м;
		458	459	На северо-запад - 6,59 м;
		459	460	На юго-запад - 4,74 м;
		460	461	На северо-восток - 13,51 м;
		461	462	На запад - 10,84 м;
		462	463	На юго-запад - 13,40 м;
		463	464	На юго-запад - 5,06 м;

		464	465	На северо-запад - 5,54 м;
		465	466	На северо-запад - 3,04 м;
		466	467	На юг - 0,30 м;
		467	468	На северо-запад - 5,87 м;
		468	469	На северо-запад - 5,44 м;
		469	470	На север - 0,86 м;
		470	471	На северо-запад - 7,77 м;
		471	472	На северо-восток - 18,28 м;
		472	473	На северо-запад - 17,10 м;
		473	474	На юго-восток - 18,48 м;
		474	475	На северо-запад - 4,56 м;
		475	476	На северо-запад - 2,70 м;
		476	477	На северо-запад - 5,61 м;
		477	478	На северо-запад - 6,03 м;
		478	479	На северо-восток - 7,53 м;
		479	480	На северо-запад - 12,12 м;
		480	481	На юго-запад - 8,20 м;
		481	482	На северо-запад - 4,67 м;
		482	483	На северо-запад - 0,13 м;
		483	484	На северо-запад - 13,89 м;
		484	485	На северо-запад - 16,13 м;
		485	486	На северо-запад - 1,10 м;
		486	487	На северо-запад - 9,41 м;
		487	488	На северо-запад - 8,14 м;
		488	489	На север - 4,26 м;
		489	490	На север - 10,43 м;
		490	491	На север - 0,74 м;
		491	492	На северо-запад - 5,84 м;
		492	493	На северо-восток - 14,79 м;
		493	494	На юго-запад - 3,25 м;
		494	495	На северо-восток - 4,23 м;
		495	496	На юго-восток - 2,99 м;
		496	497	На юго-восток - 3,19 м;
		497	498	На юго-восток - 4,41 м;
		498	499	На юго-запад - 1,86 м;
		499	500	На юго-восток - 10,79 м;
		500	501	На северо-восток - 2,50 м;
		501	502	На северо-восток - 3,13 м;
		502	503	На северо-восток - 9,74 м;
		503	504	На северо-восток - 7,99 м;
		504	505	На северо-восток - 5,59 м;
		505	506	На юго-восток - 2,96 м;
		506	507	На юго-восток - 8,13 м;
		507	508	На юг - 2,66 м;
		508	509	На юго-восток - 3,50 м;
		509	510	На юг - 1,30 м;
		510	511	На юго-восток - 4,41 м;
		511	512	На юго-восток - 13,84 м;
		512	513	На северо-восток - 17,80 м;
		513	514	На юго-восток - 1,50 м;
		514	515	На северо-восток - 1,80 м;
		515	516	На юго-восток - 4,97 м;
		516	517	На юго-восток - 8,89 м;
		517	518	На северо-восток - 2,57 м;
		518	519	На северо-восток - 3,65 м;
		519	520	На северо-восток - 12,46 м;
		520	521	На северо-запад - 2,29 м;
		521	522	На северо-восток - 12,66 м;
		522	419	На северо-восток в исходную точку - 13,92 м.

		Внутренний контур №1		
		523	524	На север - 14,91 м;
		524	525	На юго-восток - 15,71 м;
		525	526	На юг - 14,91 м;
		526	523	На северо-запад в исходную точку - 15,57 м.

Раздел 2

Сведения о местоположении границ объекта					
1. Система координат МСК-03 (местная), Зона № 4					
2. Сведения о характерных точках границ объекта					
Обозначение характерных точек границ	Координаты, м		Метод определения координат характерной точки	Средняя квадратическая погрешность положения характерной точки (Mt), м	Описание обозначения точки на местности (при наличии)
	X	Y			
1	2	3	4	5	6
419	**533722.53**	**4150439.29**	Геодезический	0,1	-
420	**533722.12**	**4150444.18**	Геодезический	0,1	-
421	**533696.16**	**4150444.40**	Геодезический	0,1	-
422	**533696.14**	**4150448.70**	Геодезический	0,1	-
423	**533696.03**	**4150471.46**	Геодезический	0,1	-
424	**533695.22**	**4150471.50**	Геодезический	0,1	-
425	**533695.23**	**4150472.22**	Геодезический	0,1	-
426	**533695.38**	**4150493.72**	Геодезический	0,1	-
427	**533693.83**	**4150500.75**	Геодезический	0,1	-
428	**533694.46**	**4150510.23**	Геодезический	0,1	-
429	**533694.59**	**4150512.18**	Геодезический	0,1	-
430	**533694.96**	**4150525.41**	Геодезический	0,1	-
431	**533683.56**	**4150525.88**	Геодезический	0,1	-
432	**533683.37**	**4150525.89**	Геодезический	0,1	-
433	**533683.02**	**4150514.49**	Геодезический	0,1	-
434	**533673.40**	**4150514.53**	Геодезический	0,1	-
435	**533673.58**	**4150526.34**	Геодезический	0,1	-
436	**533670.13**	**4150526.43**	Геодезический	0,1	-
437	**533669.23**	**4150526.48**	Геодезический	0,1	-
438	**533654.25**	**4150527.19**	Геодезический	0,1	-
439	**533654.31**	**4150526.72**	Геодезический	0,1	-
440	**533649.92**	**4150527.05**	Геодезический	0,1	-
441	**533648.35**	**4150527.31**	Геодезический	0,1	-
442	**533648.04**	**4150514.33**	Геодезический	0,1	-
443	**533635.55**	**4150514.35**	Геодезический	0,1	-
444	**533635.80**	**4150499.65**	Геодезический	0,1	-
445	**533635.82**	**4150498.34**	Геодезический	0,1	-
446	**533653.93**	**4150498.73**	Геодезический	0,1	-
447	**533654.17**	**4150487.32**	Геодезический	0,1	-
448	**533636.24**	**4150486.96**	Геодезический	0,1	-
449	**533636.31**	**4150481.04**	Геодезический	0,1	-
450	**533636.20**	**4150472.70**	Геодезический	0,1	-
451	**533636.04**	**4150472.70**	Геодезический	0,1	-
452	**533635.96**	**4150471.40**	Геодезический	0,1	-
453	**533636.09**	**4150465.20**	Геодезический	0,1	-
454	**533636.14**	**4150462.70**	Геодезический	0,1	-
455	**533636.65**	**4150462.01**	Геодезический	0,1	-
456	**533636.75**	**4150457.11**	Геодезический	0,1	-
457	**533636.35**	**4150457.10**	Геодезический	0,1	-
458	**533636.55**	**4150452.00**	Геодезический	0,1	-
459	**533636.69**	**4150445.41**	Геодезический	0,1	-
460	**533636.48**	**4150440.67**	Геодезический	0,1	-
461	**533649.99**	**4150440.97**	Геодезический	0,1	-

462	**533649.99**	**4150430.13**	Геодезический	0,1	-
463	**533636.59**	**4150429.89**	Геодезический	0,1	-
464	**533636.54**	**4150424.83**	Геодезический	0,1	-
465	**533636.84**	**4150419.30**	Геодезический	0,1	-
466	**533636.89**	**4150416.26**	Геодезический	0,1	-
467	**533636.59**	**4150416.26**	Геодезический	0,1	-
468	**533636.84**	**4150410.40**	Геодезический	0,1	-
469	**533637.14**	**4150404.97**	Геодезический	0,1	-
470	**533638.00**	**4150404.96**	Геодезический	0,1	-
471	**533638.09**	**4150397.19**	Геодезический	0,1	-
472	**533656.37**	**4150397.56**	Геодезический	0,1	-
473	**533656.71**	**4150380.46**	Геодезический	0,1	-
474	**533638.24**	**4150381.18**	Геодезический	0,1	-
475	**533638.38**	**4150376.62**	Геодезический	0,1	-
476	**533638.43**	**4150373.92**	Геодезический	0,1	-
477	**533638.84**	**4150368.33**	Геодезический	0,1	-
478	**533639.07**	**4150362.31**	Геодезический	0,1	-
479	**533646.60**	**4150362.46**	Геодезический	0,1	-
480	**533647.13**	**4150350.35**	Геодезический	0,1	-
481	**533638.93**	**4150350.19**	Геодезический	0,1	-
482	**533639.27**	**4150345.53**	Геодезический	0,1	-
483	**533639.40**	**4150345.52**	Геодезический	0,1	-
484	**533639.88**	**4150331.64**	Геодезический	0,1	-
485	**533656.00**	**4150331.17**	Геодезический	0,1	-
486	**533656.02**	**4150330.07**	Геодезический	0,1	-
487	**533665.43**	**4150329.86**	Геодезический	0,1	-
488	**533673.56**	**4150329.50**	Геодезический	0,1	-
489	**533677.82**	**4150329.50**	Геодезический	0,1	-
490	**533688.25**	**4150329.37**	Геодезический	0,1	-
491	**533688.99**	**4150329.36**	Геодезический	0,1	-
492	**533694.80**	**4150328.79**	Геодезический	0,1	-
493	**533695.63**	**4150343.56**	Геодезический	0,1	-
494	**533692.40**	**4150343.23**	Геодезический	0,1	-
495	**533692.69**	**4150347.45**	Геодезический	0,1	-
496	**533692.18**	**4150350.40**	Геодезический	0,1	-
497	**533688.99**	**4150350.54**	Геодезический	0,1	-
498	**533688.64**	**4150354.94**	Геодезический	0,1	-
499	**533686.78**	**4150354.83**	Геодезический	0,1	-
500	**533686.45**	**4150365.61**	Геодезический	0,1	-
501	**533686.67**	**4150368.10**	Геодезический	0,1	-
502	**533689.80**	**4150368.21**	Геодезический	0,1	-
503	**533699.54**	**4150368.45**	Геодезический	0,1	-
504	**533702.65**	**4150375.81**	Геодезический	0,1	-
505	**533703.26**	**4150381.37**	Геодезический	0,1	-
506	**533700.36**	**4150381.97**	Геодезический	0,1	-
507	**533700.21**	**4150390.10**	Геодезический	0,1	-
508	**533697.55**	**4150390.06**	Геодезический	0,1	-
509	**533697.54**	**4150393.56**	Геодезический	0,1	-
510	**533696.24**	**4150393.55**	Геодезический	0,1	-
511	**533696.17**	**4150397.96**	Геодезический	0,1	-
512	**533682.33**	**4150398.09**	Геодезический	0,1	-
513	**533682.68**	**4150415.89**	Геодезический	0,1	-
514	**533681.18**	**4150415.93**	Геодезический	0,1	-
515	**533681.20**	**4150417.73**	Геодезический	0,1	-
516	**533680.74**	**4150422.68**	Геодезический	0,1	-
517	**533679.71**	**4150431.51**	Геодезический	0,1	-
518	**533680.13**	**4150434.05**	Геодезический	0,1	-
519	**533681.76**	**4150437.32**	Геодезический	0,1	-
520	**533694.20**	**4150437.97**	Геодезический	0,1	-

521	**533696.14**	**4150436.76**	Геодезический	0,1	-
522	**533708.61**	**4150438.95**	Геодезический	0,1	-
419	**533722.53**	**4150439.29**	Геодезический	0,1	-
Внутренний контур №1					
523	**533666.93**	**4150379.56**	Геодезический	0,1	-
524	**533681.84**	**4150379.56**	Геодезический	0,1	-
525	**533681.74**	**4150395.27**	Геодезический	0,1	-
526	**533666.83**	**4150395.13**	Геодезический	0,1	-
523	**533666.93**	**4150379.56**	Геодезический	0,1	-

3. Сведения о характерных точках части (частей) границы объекта

Обозначение характерных точек части границы	Координаты, м		Метод определения координат характерной точки	Средняя квадратическая погрешность положения характерной точки (Mt), м	Описание обозначения точки на местности (при наличии)
	X	Y			
1	2	3	4	5	6
Часть № 1					
-	-	-	-	-	-

Раздел 4

План границ объекта

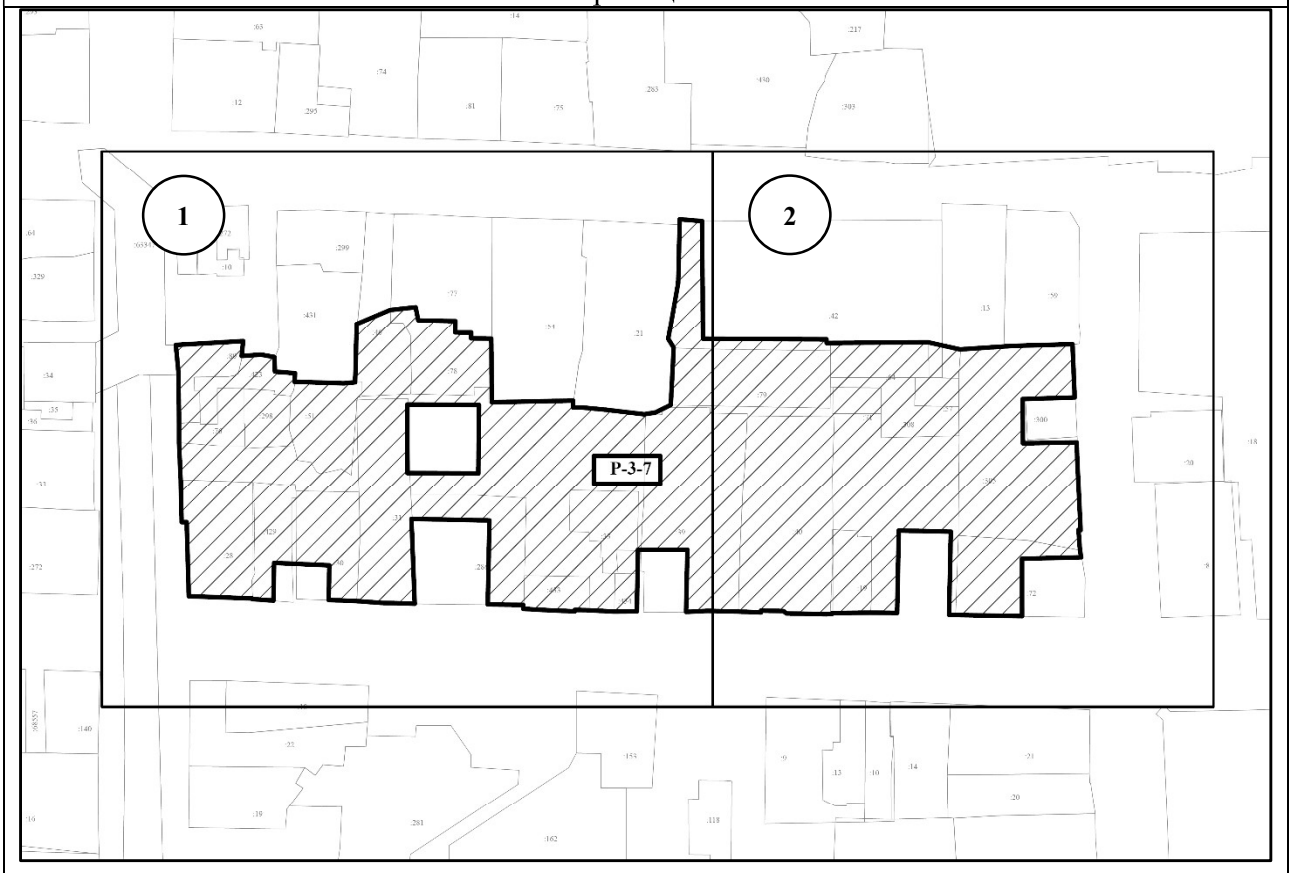

Масштаб 1:1000

Используемые условные знаки и обозначения:

- границы участка

1 - номер листа

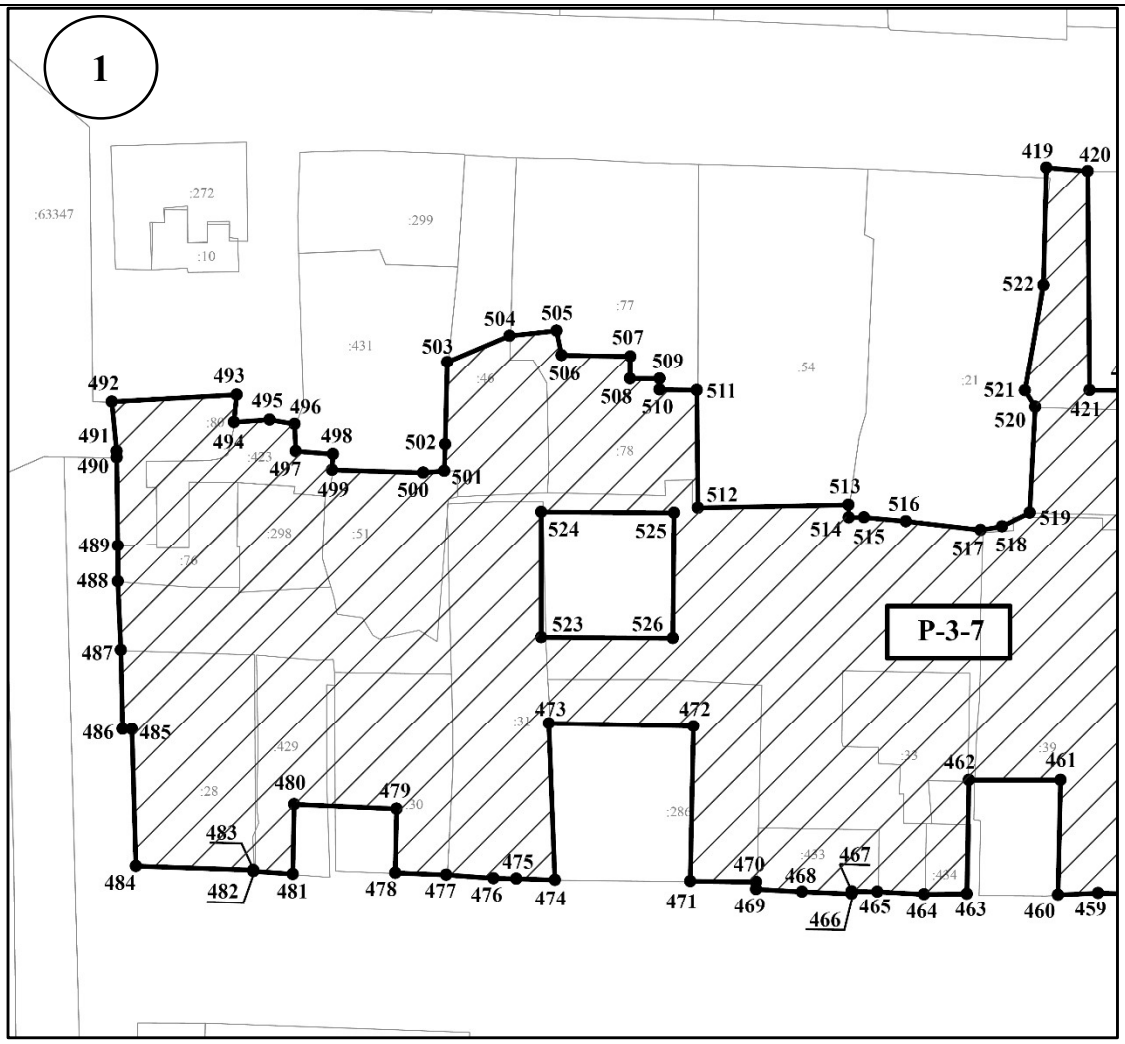

Масштаб 1:500

Используемые условные знаки и обозначения:

- границы участка

●1 - обозначение характерной (поворотной) точки

1 - номер листа

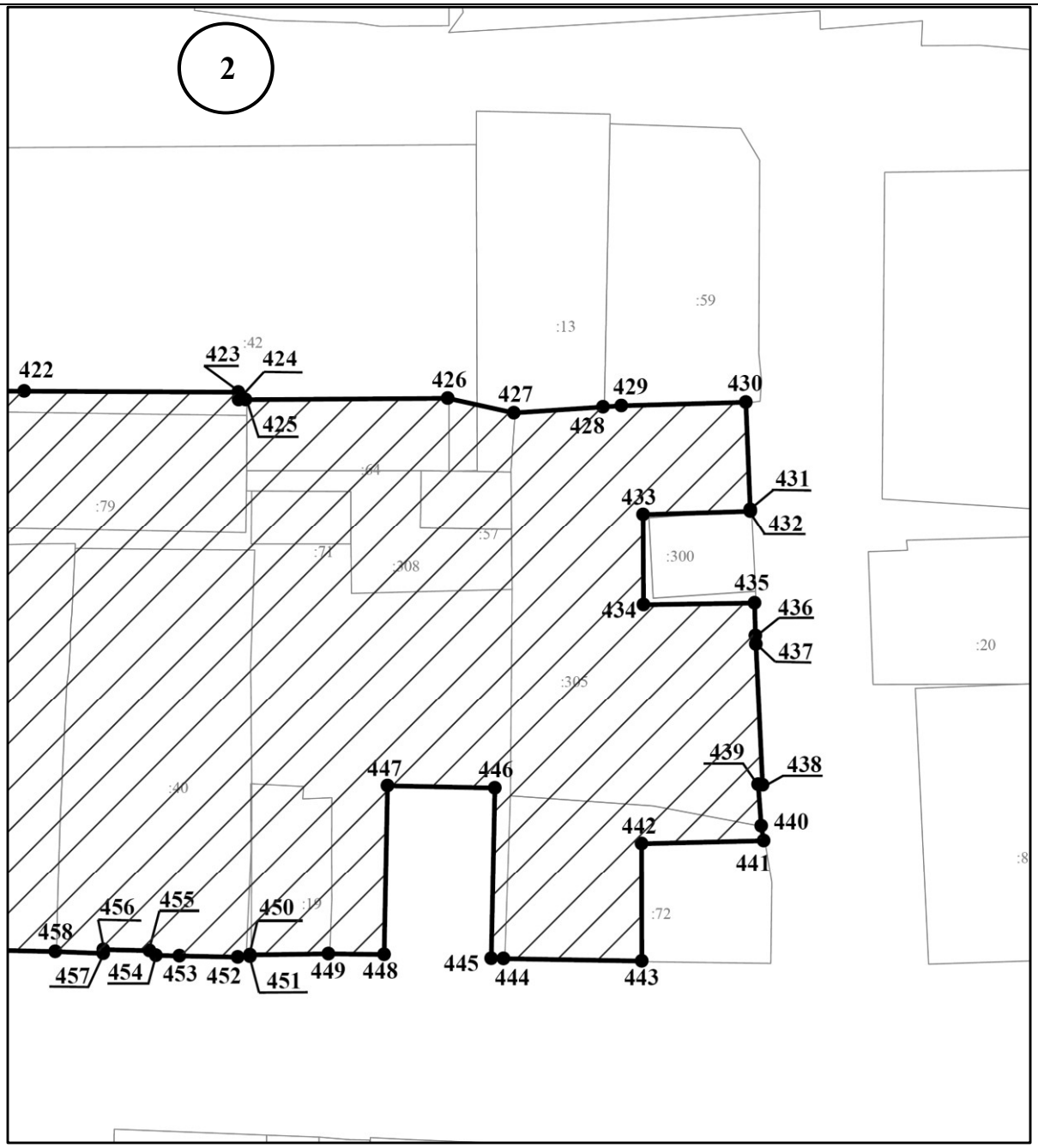

Масштаб 1:500

Используемые условные знаки и обозначения:

- границы участка

1 - обозначение характерной (поворотной) точки

1 - номер листа

Описание местоположения границ
Участок Р-3-8

(наименование объекта, местоположение границ которого описано (далее – объект)

Раздел 1

Сведения об объекте				
N п/п	Характеристики объекта	Описание характеристик		
1	2	3		
1	Местоположение объекта	Республика Бурятия, г. Улан-Удэ		
2	Площадь объекта +/- величина погрешности определения площади (Р +/- Дельта Р)	4620 ± 24		
3	Иные характеристики объекта	Прохождение границы		Описание прохождения границы
		от точки	до точки	
		527	528	На северо-запад - 1,03 м;
		528	529	На северо-запад - 4,27 м;
		529	530	На северо-запад - 8,45 м;
		530	531	На северо-восток - 2,49 м;
		531	532	На северо-восток - 20,52 м;
		532	533	На юго-восток - 4,82 м;
		533	534	На северо-восток - 2,03 м;
		534	535	На северо-восток - 2,96 м;
		535	536	На северо-восток - 8,13 м;
		536	537	На северо-восток - 10,15 м;
		537	538	На юго-восток - 1,69 м;
		538	539	На северо-восток - 1,07 м;
		539	540	На северо-восток - 1,29 м;
		540	541	На север - 5,44 м;
		541	542	На северо-восток - 1,97 м;
		542	543	На северо-восток - 3,25 м;
		543	544	На северо-восток - 0,21 м;
		544	545	На юго-восток - 2,85 м;
		545	546	На северо-восток - 1,79 м;
		546	547	На северо-восток - 3,99 м;
		547	548	На юго-восток - 1,54 м;
		548	549	На северо-восток - 7,24 м;
		549	550	На север - 3,84 м;
		550	551	На северо-восток - 1,28 м;
		551	552	На северо-восток - 2,50 м;
		552	553	На северо-восток - 5,64 м;
		553	554	На северо-запад - 0,21 м;
		554	555	На северо-запад - 9,22 м;
		555	556	На юго-восток - 3,23 м;
		556	557	На северо-восток - 11,65 м;
		557	558	На север - 7,72 м;
		558	559	На северо-восток - 2,48 м;
		559	560	На север - 4,89 м;
		560	561	На северо-запад - 1,45 м;
		561	562	На северо-восток - 1,76 м;
		562	563	На северо-восток - 3,54 м;
		563	564	На северо-восток - 11,26 м;
		564	565	На юго-восток - 1,71 м;
		565	566	На юго-восток - 26,61 м;
		566	567	На юго-восток - 49,55 м;
		567	568	На юго-запад - 33,99 м;
		568	569	На северо-запад - 3,38 м;
		569	570	На юго-запад - 3,28 м;
		570	571	На юго-запад - 3,48 м;
		571	572	На юго-запад - 0,37 м;
		572	573	На северо-запад - 16,13 м;

		573	574	На юго-запад - 17,59 м;
		574	575	На юго-восток - 16,21 м;
		575	576	На юго-запад - 0,29 м;
		576	577	На северо-запад - 2,03 м;
		577	578	На юго-запад - 4,50 м;
		578	579	На северо-запад - 1,57 м;
		579	580	На юго-запад - 6,48 м;
		580	581	На юго-запад - 2,65 м;
		581	582	На юго-запад – 4,00 м;
		582	583	На юго-запад - 7,54 м;
		583	584	На юго-запад - 0,37 м;
		584	585	На северо-запад - 5,94 м;
		585	586	На северо-запад - 0,04 м;
		586	587	На северо-запад - 21,44 м;
		587	527	На юго-запад в исходную точку - 11,06 м.

Раздел 2

Сведения о местоположении границ объекта					
1. Система координат МСК-03 (местная), Зона № 4					
2. Сведения о характерных точках границ объекта					
Обозначение характерных точек границ	Координаты, м		Метод определения координат характерной точки	Средняя квадратическая погрешность положения характерной точки (Mt), м	Описание обозначения точки на местности (при наличии)
	X	Y			
1	2	3	4	5	6
527	**533855.78**	**4149779.97**	Геодезический	0,1	-
528	**533856.80**	**4149779.86**	Геодезический	0,1	-
529	**533860.84**	**4149778.49**	Геодезический	0,1	-
530	**533869.27**	**4149777.88**	Геодезический	0,1	-
531	**533871.76**	**4149777.95**	Геодезический	0,1	-
532	**533871.87**	**4149798.47**	Геодезический	0,1	-
533	**533867.06**	**4149798.75**	Геодезический	0,1	-
534	**533867.14**	**4149800.78**	Геодезический	0,1	-
535	**533867.16**	**4149803.74**	Геодезический	0,1	-
536	**533867.23**	**4149811.87**	Геодезический	0,1	-
537	**533867.32**	**4149822.02**	Геодезический	0,1	-
538	**533867.19**	**4149823.71**	Геодезический	0,1	-
539	**533868.25**	**4149823.83**	Геодезический	0,1	-
540	**533868.29**	**4149825.12**	Геодезический	0,1	-
541	**533873.73**	**4149825.05**	Геодезический	0,1	-
542	**533873.80**	**4149827.02**	Геодезический	0,1	-
543	**533877.05**	**4149827.12**	Геодезический	0,1	-
544	**533877.26**	**4149827.15**	Геодезический	0,1	-
545	**533877.04**	**4149829.99**	Геодезический	0,1	-
546	**533877.16**	**4149831.78**	Геодезический	0,1	-
547	**533877.44**	**4149835.76**	Геодезический	0,1	-
548	**533875.90**	**4149835.83**	Геодезический	0,1	-
549	**533876.04**	**4149843.07**	Геодезический	0,1	-
550	**533879.88**	**4149843.07**	Геодезический	0,1	-
551	**533880.15**	**4149844.32**	Геодезический	0,1	-
552	**533880.69**	**4149846.76**	Геодезический	0,1	-
553	**533886.07**	**4149848.45**	Геодезический	0,1	-
554	**533886.28**	**4149848.44**	Геодезический	0,1	-
555	**533895.49**	**4149847.97**	Геодезический	0,1	-
556	**533895.48**	**4149851.20**	Геодезический	0,1	-
557	**533897.29**	**4149862.71**	Геодезический	0,1	-
558	**533905.01**	**4149862.77**	Геодезический	0,1	-
559	**533906.98**	**4149864.28**	Геодезический	0,1	-

560	**533911.87**	**4149864.21**	Геодезический	0,1	-
561	**533913.32**	**4149864.12**	Геодезический	0,1	-
562	**533913.40**	**4149865.88**	Геодезический	0,1	-
563	**533913.58**	**4149869.42**	Геодезический	0,1	-
564	**533914.20**	**4149880.66**	Геодезический	0,1	-
565	**533912.50**	**4149880.81**	Геодезический	0,1	-
566	**533886.35**	**4149885.75**	Геодезический	0,1	-
567	**533836.92**	**4149889.22**	Геодезический	0,1	-
568	**533835.35**	**4149855.27**	Геодезический	0,1	-
569	**533837.04**	**4149852.34**	Геодезический	0,1	-
570	**533836.87**	**4149849.06**	Геодезический	0,1	-
571	**533836.73**	**4149845.58**	Геодезический	0,1	-
572	**533836.72**	**4149845.21**	Геодезический	0,1	-
573	**533852.85**	**4149844.90**	Геодезический	0,1	-
574	**533852.26**	**4149827.32**	Геодезический	0,1	-
575	**533836.06**	**4149827.78**	Геодезический	0,1	-
576	**533836.05**	**4149827.49**	Геодезический	0,1	-
577	**533836.09**	**4149825.46**	Геодезический	0,1	-
578	**533835.92**	**4149820.96**	Геодезический	0,1	-
579	**533836.47**	**4149819.49**	Геодезический	0,1	-
580	**533836.27**	**4149813.01**	Геодезический	0,1	-
581	**533835.45**	**4149810.49**	Геодезический	0,1	-
582	**533835.13**	**4149806.50**	Геодезический	0,1	-
583	**533835.02**	**4149798.96**	Геодезический	0,1	-
584	**533834.87**	**4149798.62**	Геодезический	0,1	-
585	**533835.15**	**4149792.69**	Геодезический	0,1	-
586	**533835.15**	**4149792.65**	Геодезический	0,1	-
587	**533856.53**	**4149791.00**	Геодезический	0,1	-
527	**533855.78**	**4149779.97**	Геодезический	0,1	-

3. Сведения о характерных точках части (частей) границы объекта

Обозначение характерных точек части границы	Координаты, м		Метод определения координат характерной точки	Средняя квадратическая погрешность положения характерной точки (Mt), м	Описание обозначения точки на местности (при наличии)
	X	Y			
1	2	3	4	5	6
Часть № 1					
-	-	-	-	-	-

Раздел 4

План границ объекта

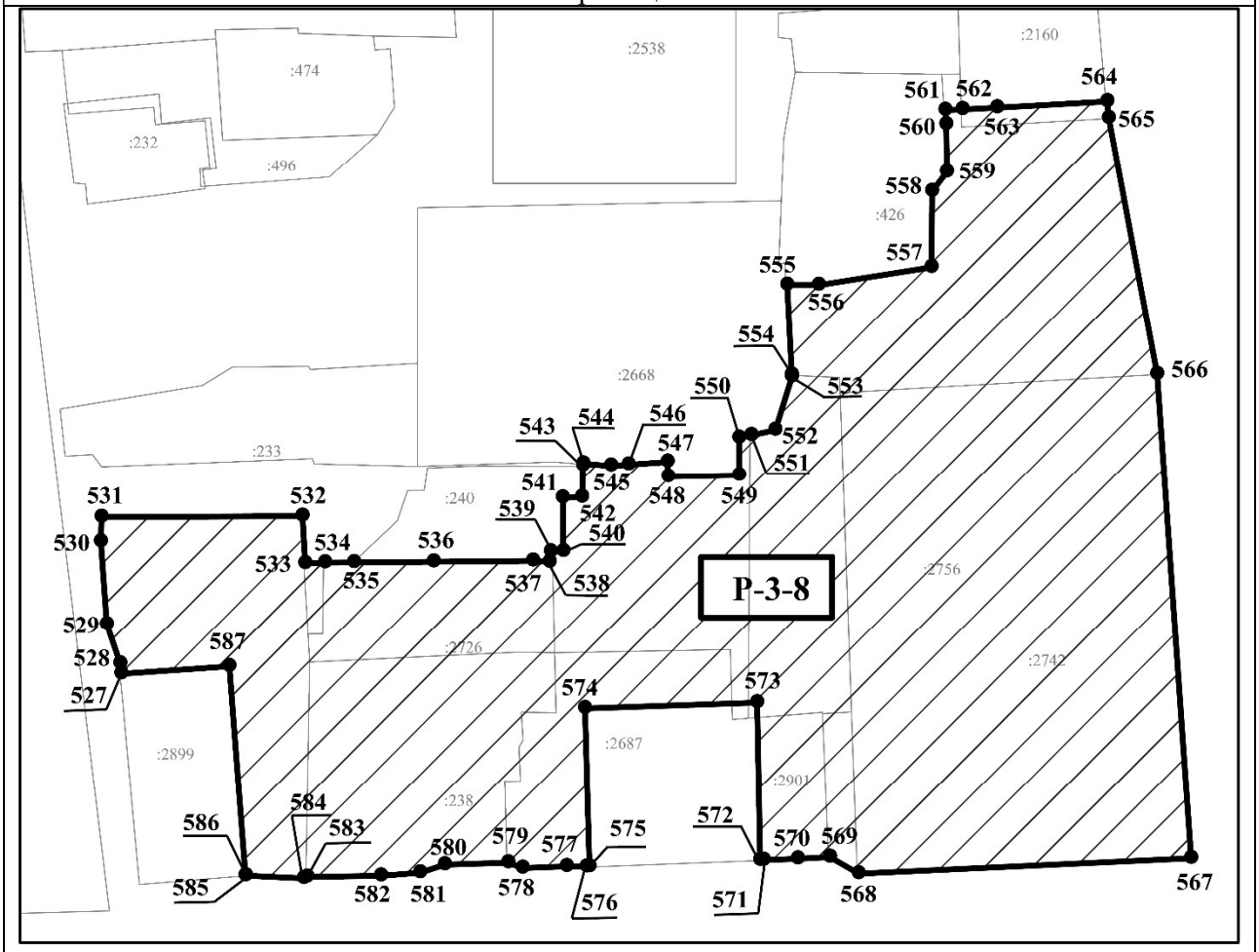

Масштаб 1:500

Используемые условные знаки и обозначения:

- границы участка

1 - обозначение характерной (поворотной) точки

Описание местоположения границ
Участок Р-3-9

(наименование объекта, местоположение границ которого описано (далее – объект)

Раздел 1

Сведения об объекте				
N п/п	Характеристики объекта	Описание характеристик		
1	2	3		
1	Местоположение объекта	Республика Бурятия, г. Улан-Удэ		
2	Площадь объекта +/- величина погрешности определения площади (Р +/- Дельта Р)	3557 ± 21		
3	Иные характеристики объекта	Прохождение границы		Описание прохождения границы
		от точки	до точки	
		588	589	На северо-запад - 16,14 м;
		589	590	На юго-запад - 0,74 м;
		590	591	На северо-запад - 8,87 м;
		591	592	На северо-запад - 18,72 м;
		592	593	На северо-запад - 7,02 м;
		593	594	На северо-восток - 14,12 м;
		594	595	На северо-восток - 26,99 м;
		595	596	На юго-запад - 1,01 м;
		596	597	На северо-восток - 8,07 м;
		597	598	На северо-восток - 0,81 м;
		598	599	На северо-восток - 7,40 м;
		599	600	На юго-восток - 11,32 м;
		600	601	На северо-восток - 2,70 м;
		601	602	На северо-восток - 7,14 м;
		602	603	На юго-восток - 13,63 м;
		603	604	На северо-восток - 10,50 м;
		604	605	На север - 14,07 м;
		605	606	На северо-восток - 0,99 м;
		606	607	На северо-восток - 4,12 м;
		607	608	На северо-восток - 14,95 м;
		608	609	На юго-восток - 27,84 м;
		609	610	На юго-запад - 19,12 м;
		610	611	На юго-запад - 2,10 м;
		611	612	На юго-запад - 4,60 м;
		612	613	На север - 0,80 м;
		613	614	На запад - 5,20 м;
		614	615	На северо-запад - 10,60 м;
		615	616	На юго-запад - 38,34 м;
		616	617	На юго-восток - 5,00 м;
		617	618	На юго-восток - 8,87 м;
		618	619	На юго-запад - 2,97 м;
		619	620	На юго-запад - 15,39 м;
		620	588	На юго-запад в исходную точку - 8,44 м.

Раздел 2

Сведения о местоположении границ объекта					
1. Система координат МСК-03 (местная), Зона № 4					
2. Сведения о характерных точках границ объекта					
Обозначение характерных точек границ	Координаты, м		Метод определения координат характерной точки	Средняя квадратическая погрешность положения характерной точки (Mt), м	Описание обозначения точки на местности (при наличии)
	X	Y			
1	2	3	4	5	6
588	**533952.04**	**4149770.54**	Геодезический	0,1	-
589	**533968.06**	**4149768.55**	Геодезический	0,1	-

590	**533967.86**	**4149767.84**	Геодезический	0,1	-
591	**533976.71**	**4149767.28**	Геодезический	0,1	-
592	**533995.39**	**4149766.06**	Геодезический	0,1	-
593	**534002.38**	**4149765.38**	Геодезический	0,1	-
594	**534002.91**	**4149779.49**	Геодезический	0,1	-
595	**534004.50**	**4149806.43**	Геодезический	0,1	-
596	**534003.52**	**4149806.18**	Геодезический	0,1	-
597	**534003.65**	**4149814.25**	Геодезический	0,1	-
598	**534004.26**	**4149814.78**	Геодезический	0,1	-
599	**534004.56**	**4149822.17**	Геодезический	0,1	-
600	**534003.83**	**4149833.47**	Геодезический	0,1	-
601	**534003.88**	**4149836.17**	Геодезический	0,1	-
602	**534004.08**	**4149843.30**	Геодезический	0,1	-
603	**533990.45**	**4149843.46**	Геодезический	0,1	-
604	**533990.57**	**4149853.96**	Геодезический	0,1	-
605	**534004.64**	**4149853.80**	Геодезический	0,1	-
606	**534004.70**	**4149854.79**	Геодезический	0,1	-
607	**534004.92**	**4149858.90**	Геодезический	0,1	-
608	**534005.48**	**4149873.84**	Геодезический	0,1	-
609	**533977.68**	**4149875.41**	Геодезический	0,1	-
610	**533976.66**	**4149856.32**	Геодезический	0,1	-
611	**533976.60**	**4149854.22**	Геодезический	0,1	-
612	**533976.40**	**4149849.62**	Геодезический	0,1	-
613	**533977.20**	**4149849.63**	Геодезический	0,1	-
614	**533977.20**	**4149844.43**	Геодезический	0,1	-
615	**533977.62**	**4149833.84**	Геодезический	0,1	-
616	**533969.44**	**4149796.38**	Геодезический	0,1	-
617	**533964.44**	**4149796.48**	Геодезический	0,1	-
618	**533955.59**	**4149797.06**	Геодезический	0,1	-
619	**533954.72**	**4149794.22**	Геодезический	0,1	-
620	**533953.05**	**4149778.92**	Геодезический	0,1	-
588	**533952.04**	**4149770.54**	Геодезический	0,1	-

3. Сведения о характерных точках части (частей) границы объекта

Обозначение характерных точек части границы	Координаты, м		Метод определения координат характерной точки	Средняя квадратическая погрешность положения характерной точки (Mt), м	Описание обозначения точки на местности (при наличии)
	X	Y			
1	2	3	4	5	6
Часть № 1					
-	-	-	-	-	-

Раздел 4

План границ объекта

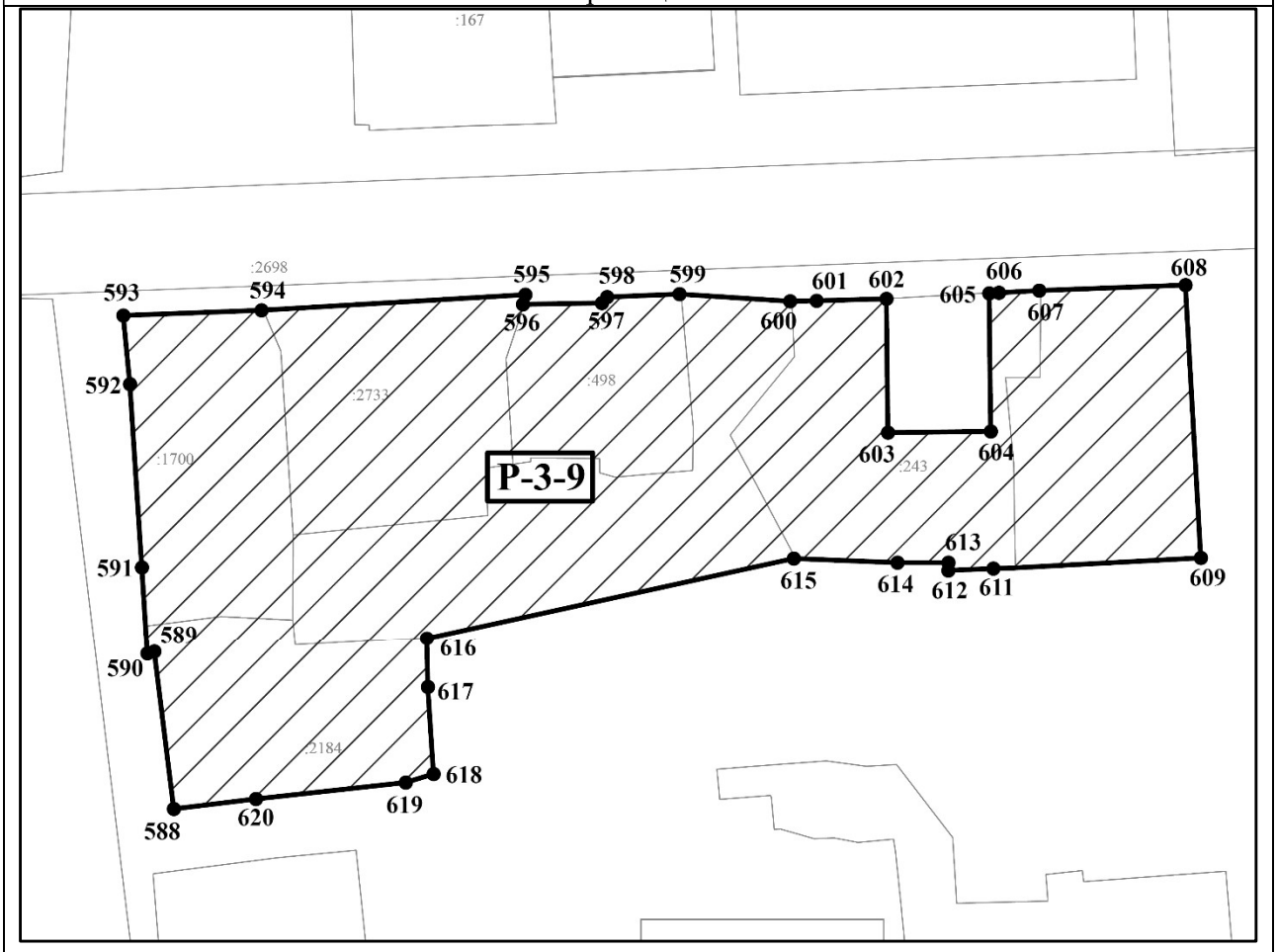

асштаб 1:500

Используемые условные знаки и обозначения:

- границы участка

1 - обозначение характерной (поворотной) точки

Описание местоположения границ
Участок Р-3-10

(наименование объекта, местоположение границ которого описано (далее – объект)

Раздел 1

Сведения об объекте				
N п/п	Характеристики объекта	Описание характеристик		
1	2	3		
1	Местоположение объекта	Республика Бурятия, г. Улан-Удэ		
2	Площадь объекта +/- величина погрешности определения площади (Р +/- Дельта Р)	1960 ± 15		
3	Иные характеристики объекта	Прохождение границы		Описание прохождения границы
		от точки	до точки	
		621	622	На северо-запад - 27,66 м;
		622	623	На северо-восток - 29,78 м;
		623	624	На юго-восток - 8,42 м;
		624	625	На северо-восток - 3,85 м;
		625	626	На северо-восток - 7,28 м;
		626	627	На юго-восток - 27,98 м;
		627	628	На северо-восток - 1,23 м;
		628	629	На северо-восток - 10,65 м;
		629	630	На северо-восток - 2,00 м;
		630	631	На север - 1,88 м;
		631	632	На север - 8,43 м;
		632	633	На северо-восток - 10,21 м;
		633	634	На юго-восток - 14,38 м;
		634	635	На юго-восток - 3,18 м;
		635	636	На юго-восток - 16,04 м;
		636	637	На юго-запад - 22,61 м;
		637	638	На юго-запад - 16,72 м;
		638	639	На юго-запад - 29,33 м;
		639	621	На юго-запад в исходную точку - 16,63 м.

Раздел 2

Сведения о местоположении границ объекта					
1. Система координат МСК-03 (местная), Зона № 4					
2. Сведения о характерных точках границ объекта					
Обозначение характерных точек границ	Координаты, м		Метод определения координат характерной точки	Средняя квадратическая погрешность положения характерной точки (Mt), м	Описание обозначения точки на местности (при наличии)
	X	Y			
1	2	3	4	5	6
621	**533838.57**	**4149910.65**	Геодезический	0,1	-
622	**533866.16**	**4149908.64**	Геодезический	0,1	-
623	**533869.27**	**4149938.26**	Геодезический	0,1	-
624	**533869.00**	**4149946.68**	Геодезический	0,1	-
625	**533872.64**	**4149947.92**	Геодезический	0,1	-
626	**533877.32**	**4149953.49**	Геодезический	0,1	-
627	**533849.39**	**4149955.13**	Геодезический	0,1	-
628	**533849.40**	**4149956.36**	Геодезический	0,1	-
629	**533849.71**	**4149967.01**	Геодезический	0,1	-
630	**533849.77**	**4149969.01**	Геодезический	0,1	-
631	**533851.65**	**4149968.98**	Геодезический	0,1	-
632	**533860.08**	**4149969.08**	Геодезический	0,1	-
633	**533860.15**	**4149979.29**	Геодезический	0,1	-
634	**533860.09**	**4149993.67**	Геодезический	0,1	-
635	**533857.34**	**4149995.26**	Геодезический	0,1	-
636	**533841.31**	**4149995.89**	Геодезический	0,1	-

637	**533841.03**	**4149973.28**	Геодезический	0,1	-
638	**533840.34**	**4149956.57**	Геодезический	0,1	-
639	**533839.39**	**4149927.26**	Геодезический	0,1	-
619	**533838.57**	**4149910.65**	Геодезический	0,1	-

3. Сведения о характерных точках части (частей) границы объекта

Обозначение характерных точек части границы	Координаты, м		Метод определения координат характерной точки	Средняя квадратическая погрешность положения характерной точки (Mt), м	Описание обозначения точки на местности (при наличии)
	X	Y			
1	2	3	4	5	6
Часть № 1					
-	-	-	-	-	-

Раздел 4

План границ объекта

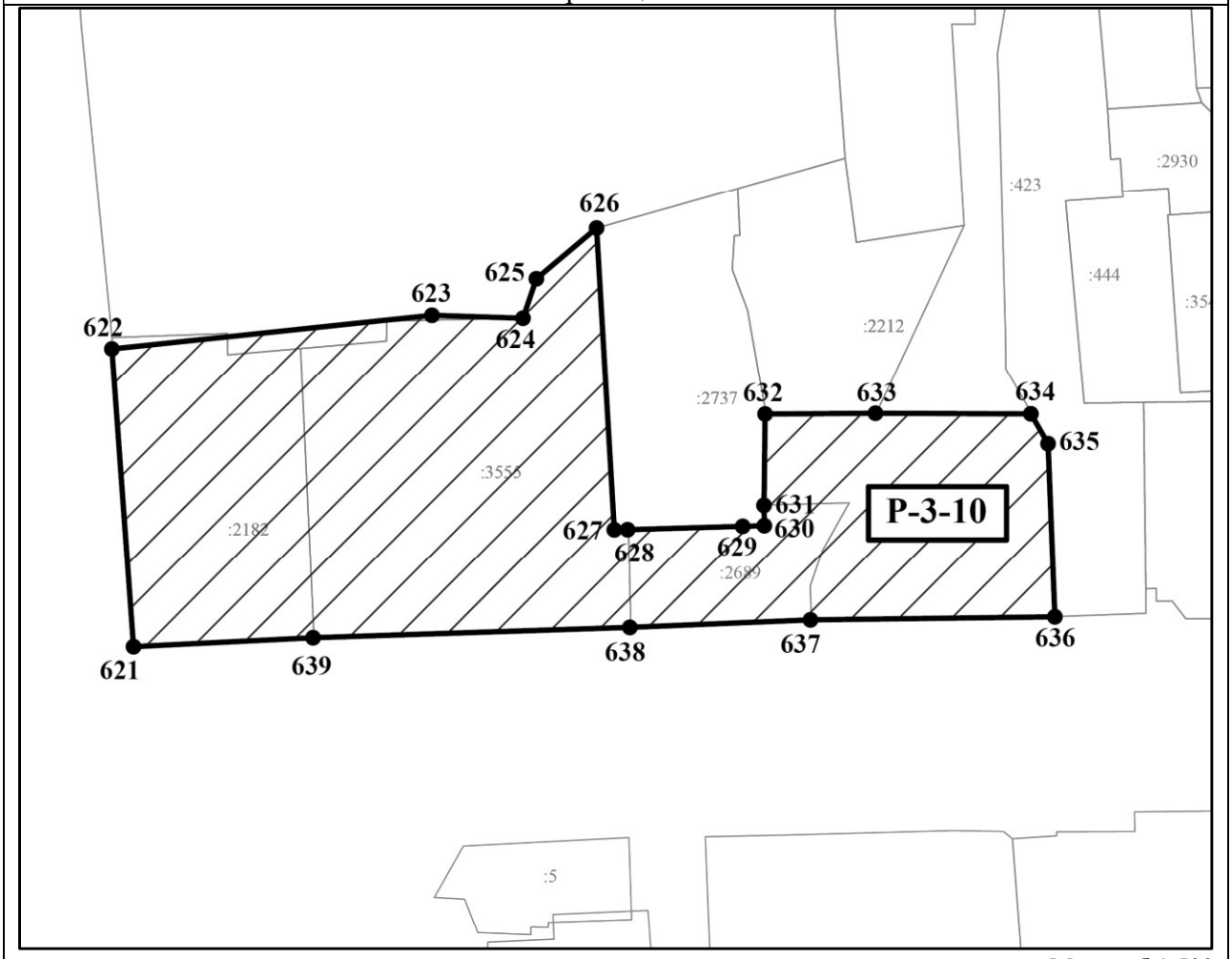

Масштаб 1:500

Используемые условные знаки и обозначения:

- границы участка

1 - обозначение характерной (поворотной) точки

Описание местоположения границ
Участок Р-3-11

(наименование объекта, местоположение границ которого описано (далее – объект)

Раздел 1

Сведения об объекте				
N п/п	Характеристики объекта	Описание характеристик		
1	2	3		
1	Местоположение объекта	Республика Бурятия, г. Улан-Удэ		
2	Площадь объекта +/- величина погрешности определения площади (Р +/- Дельта Р)	3322 ± 20		
3	Иные характеристики объекта	Прохождение границы		Описание прохождения границы
		от точки	до точки	
		640	641	На северо-запад - 27,12 м;
		641	642	На северо-восток - 21,16 м;
		642	643	На северо-запад - 6,27 м;
		643	644	На северо-запад - 5,70 м;
		644	645	На северо-запад - 9,86 м;
		645	646	На северо-восток - 2,47 м;
		646	647	На северо-восток - 7,99 м;
		647	648	На северо-восток - 2,42 м;
		648	649	На юго-восток - 6,09 м;
		649	650	На юго-запад - 6,51 м;
		650	651	На юго-восток - 8,08 м;
		651	652	На юго-восток - 15,30 м;
		652	653	На юго-восток - 4,54 м;
		653	654	На юго-восток - 1,73 м;
		654	655	На северо-восток - 4,98 м;
		655	656	На юго-восток - 6,15 м;
		656	657	На юго-восток - 4,22 м;
		657	658	На юго-восток - 3,20 м;
		658	659	На юго-восток - 7,31 м;
		659	660	На юг - 12,27 м;
		660	661	На северо-восток - 9,08 м;
		661	662	На юго-восток - 1,22 м;
		662	663	На юго-восток - 7,25 м;
		663	664	На северо-восток - 2,00 м;
		664	665	На юго-запад - 20,96 м;
		665	666	На северо-запад - 39,80 м;
		666	667	На юго-запад - 8,13 м;
		667	668	На северо-запад - 14,40 м;
		668	669	На юго-запад - 12,54 м;
		669	670	На юго-восток - 14,49 м;
		670	671	На юго-запад - 17,02 м;
		671	672	На северо-запад - 1,36 м;
		672	640	На юго-запад в исходную точку - 19,92 м.

Раздел 2

Сведения о местоположении границ объекта				
1. Система координат МСК-03 (местная), Зона № 4				
2. Сведения о характерных точках границ объекта				
	Координаты, м			

Обозначение характерных точек границ	X	Y	Метод определения координат характерной точки	Средняя квадратическая погрешность положения характерной точки (Mt), м	Описание обозначения точки на местности (при наличии)
1	2	3	4	5	6
640	**534014.47**	**4149644.63**	Геодезический	0,1	-
641	**534041.52**	**4149642.72**	Геодезический	0,1	-
642	**534042.99**	**4149663.83**	Геодезический	0,1	-
643	**534049.25**	**4149663.55**	Геодезический	0,1	-
644	**534054.93**	**4149663.11**	Геодезический	0,1	-
645	**534064.77**	**4149662.53**	Геодезический	0,1	-
646	**534064.85**	**4149665.00**	Геодезический	0,1	-
647	**534065.39**	**4149672.97**	Геодезический	0,1	-
648	**534067.81**	**4149673.02**	Геодезический	0,1	-
649	**534067.81**	**4149679.11**	Геодезический	0,1	-
650	**534061.33**	**4149678.52**	Геодезический	0,1	-
651	**534060.51**	**4149686.56**	Геодезический	0,1	-
652	**534058.97**	**4149701.78**	Геодезический	0,1	-
653	**534054.43**	**4149701.95**	Геодезический	0,1	-
654	**534054.39**	**4149703.68**	Геодезический	0,1	-
655	**534054.56**	**4149708.66**	Геодезический	0,1	-
656	**534052.34**	**4149714.39**	Геодезический	0,1	-
657	**534051.68**	**4149718.56**	Геодезический	0,1	-
658	**534048.48**	**4149718.57**	Геодезический	0,1	-
659	**534047.43**	**4149725.80**	Геодезический	0,1	-
660	**534035.16**	**4149725.73**	Геодезический	0,1	-
661	**534035.77**	**4149734.79**	Геодезический	0,1	-
662	**534035.01**	**4149735.75**	Геодезический	0,1	-
663	**534034.83**	**4149743.00**	Геодезический	0,1	-
664	**534035.89**	**4149744.70**	Геодезический	0,1	-
665	**534015.00**	**4149743.00**	Геодезический	0,1	-
666	**534017.39**	**4149703.27**	Геодезический	0,1	-
667	**534017.11**	**4149695.14**	Геодезический	0,1	-
668	**534031.51**	**4149694.81**	Геодезический	0,1	-
669	**534031.16**	**4149682.27**	Геодезический	0,1	-
670	**534016.68**	**4149682.86**	Геодезический	0,1	-
671	**534015.82**	**4149665.86**	Геодезический	0,1	-
672	**534015.93**	**4149664.50**	Геодезический	0,1	-
640	**534014.47**	**4149644.63**	Геодезический	0,1	-

3. Сведения о характерных точках части (частей) границы объекта

Обозначение характерных точек части границы	Координаты, м		Метод определения координат характерной точки	Средняя квадратическая погрешность положения характерной точки (Mt), м	Описание обозначения точки на местности (при наличии)
	X	Y			
1	2	3	4	5	6
Часть № 1					
-	-	-	-	-	-

Раздел 4

План границ объекта

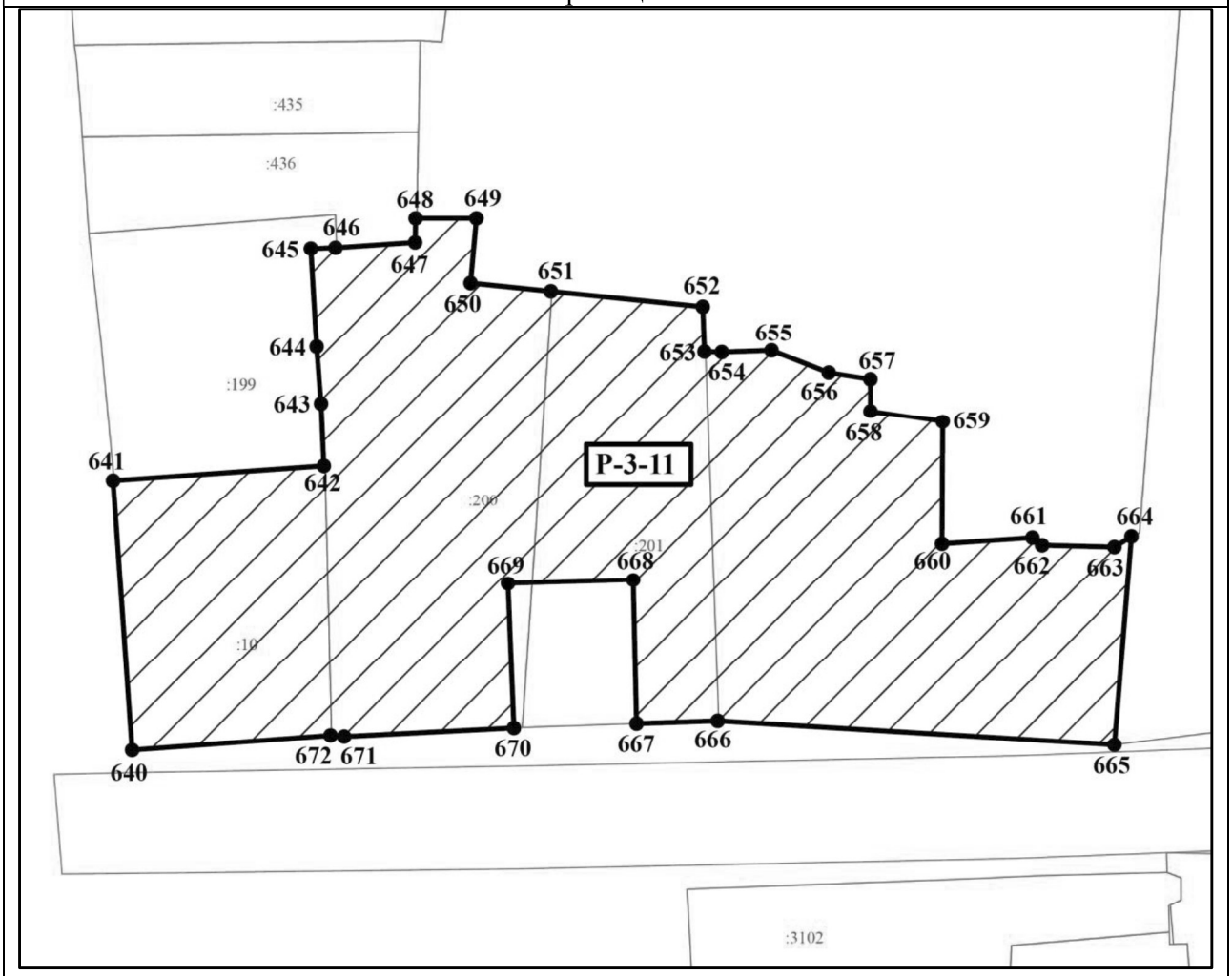

Масштаб 1:500

Используемые условные знаки и обозначения:

- границы участка

1 - обозначение характерной (поворотной) точки

Описание местоположения границ
Участок Р-3-12

(наименование объекта, местоположение границ которого описано (далее – объект)

Раздел 1

Сведения об объекте				
N п/п	Характеристики объекта	Описание характеристик		
1	2	3		
1	Местоположение объекта	Республика Бурятия, г. Улан-Удэ		
2	Площадь объекта +/- величина погрешности определения площади (Р +/- Дельта Р)	3357 ± 20		
3	Иные характеристики объекта	Прохождение границы		Описание прохождения границы
		от точки	до точки	
		673	674	На северо-восток - 28,02 м;
		674	675	На северо-запад - 4,25 м;
		675	676	На северо-запад - 0,51 м;
		676	677	На северо-запад - 3,45 м;
		677	678	На северо-восток - 1,10 м;
		678	679	На северо-восток - 2,69 м;
		679	680	На северо-восток - 6,29 м;
		680	681	На северо-восток - 9,68 м;
		681	682	На северо-восток - 2,15 м;
		682	683	На северо-восток - 16,52 м;
		683	684	На юго-восток - 4,49 м;
		684	685	На северо-запад - 4,89 м;
		685	686	На северо-восток - 17,51 м;
		686	687	На северо-запад - 16,92 м;
		687	688	На северо-запад - 3,33 м;
		688	689	На северо-восток - 6,48 м;
		689	690	На юго-восток - 2,49 м;
		690	691	На северо-восток - 1,90 м;
		691	692	На северо-восток - 0,02 м;
		692	693	На юго-восток - 2,14 м;
		693	694	На северо-восток - 13,30 м;
		694	695	На юго-восток - 15,90 м;
		695	696	На юго-восток - 18,76 м;
		696	697	На юго-восток - 13,10 м;
		697	698	На юго-запад - 40,48 м;
		698	699	На северо-запад - 1,61 м;
		699	700	На северо-запад - 1,08 м;
		700	701	На юго-запад - 2,50 м;
		701	702	На юго-запад - 16,51 м;
		702	703	На юго-восток - 4,74 м;
		703	704	На юго-запад - 6,40 м;
		704	705	На юго-запад - 2,04 м;
		705	706	На юго-запад - 10,66 м;
		706	707	На северо-запад - 0,55 м;
		707	708	На северо-запад - 1,47 м;
		708	709	На юг - 3,48 м;
		709	710	На юго-запад - 29,88 м;
		710	673	На северо-восток в исходную точку - 24,47 м.

Раздел 2

Сведения о местоположении границ объекта				
1. Система координат МСК-03 (местная), Зона № 4				
2. Сведения о характерных точках границ объекта				
	Координаты, м			

Обозначение характерных точек границ	X	Y	Метод определения координат характерной точки	Средняя квадратическая погрешность положения характерной точки (Mt), м	Описание обозначения точки на местности (при наличии)
1	2	3	4	5	6
673	**534041.44**	**4149760.30**	Геодезический	0,1	-
674	**534041.44**	**4149788.32**	Геодезический	0,1	-
675	**534045.47**	**4149786.97**	Геодезический	0,1	-
676	**534045.51**	**4149786.46**	Геодезический	0,1	-
677	**534048.94**	**4149786.12**	Геодезический	0,1	-
678	**534049.04**	**4149787.22**	Геодезический	0,1	-
679	**534049.27**	**4149789.90**	Геодезический	0,1	-
680	**534049.60**	**4149796.18**	Геодезический	0,1	-
681	**534050.02**	**4149805.85**	Геодезический	0,1	-
682	**534051.07**	**4149807.73**	Геодезический	0,1	-
683	**534051.82**	**4149824.23**	Геодезический	0,1	-
684	**534051.12**	**4149828.67**	Геодезический	0,1	-
685	**534055.99**	**4149828.25**	Геодезический	0,1	-
686	**534056.66**	**4149845.75**	Геодезический	0,1	-
687	**534073.51**	**4149844.16**	Геодезический	0,1	-
688	**534076.83**	**4149843.85**	Геодезический	0,1	-
689	**534077.35**	**4149850.31**	Геодезический	0,1	-
690	**534074.86**	**4149850.45**	Геодезический	0,1	-
691	**534074.94**	**4149852.35**	Геодезический	0,1	-
692	**534074.94**	**4149852.37**	Геодезический	0,1	-
693	**534072.81**	**4149852.57**	Геодезический	0,1	-
694	**534074.07**	**4149865.81**	Геодезический	0,1	-
695	**534058.19**	**4149866.66**	Геодезический	0,1	-
696	**534039.49**	**4149868.13**	Геодезический	0,1	-
697	**534026.40**	**4149868.65**	Геодезический	0,1	-
698	**534024.80**	**4149828.20**	Геодезический	0,1	-
699	**534026.41**	**4149828.14**	Геодезический	0,1	-
700	**534027.49**	**4149828.08**	Геодезический	0,1	-
701	**534027.38**	**4149825.58**	Геодезический	0,1	-
702	**534026.63**	**4149809.09**	Геодезический	0,1	-
703	**534021.90**	**4149809.43**	Геодезический	0,1	-
704	**534021.70**	**4149803.03**	Геодезический	0,1	-
705	**534021.66**	**4149800.99**	Геодезический	0,1	-
706	**534021.18**	**4149790.34**	Геодезический	0,1	-
707	**534021.73**	**4149790.32**	Геодезический	0,1	-
708	**534021.76**	**4149788.85**	Геодезический	0,1	-
709	**534018.28**	**4149788.85**	Геодезический	0,1	-
710	**534017.00**	**4149759.00**	Геодезический	0,1	-
673	**534041.44**	**4149760.30**	Геодезический	0,1	-

3. Сведения о характерных точках части (частей) границы объекта					
Обозначение характерных точек части границы	Координаты, м		Метод определения координат характерной точки	Средняя квадратическая погрешность положения характерной точки (Mt), м	Описание обозначения точки на местности (при наличии)
	X	Y			
1	2	3	4	5	6
Часть № 1					
-	-	-	-	-	-

Раздел 4

План границ объекта

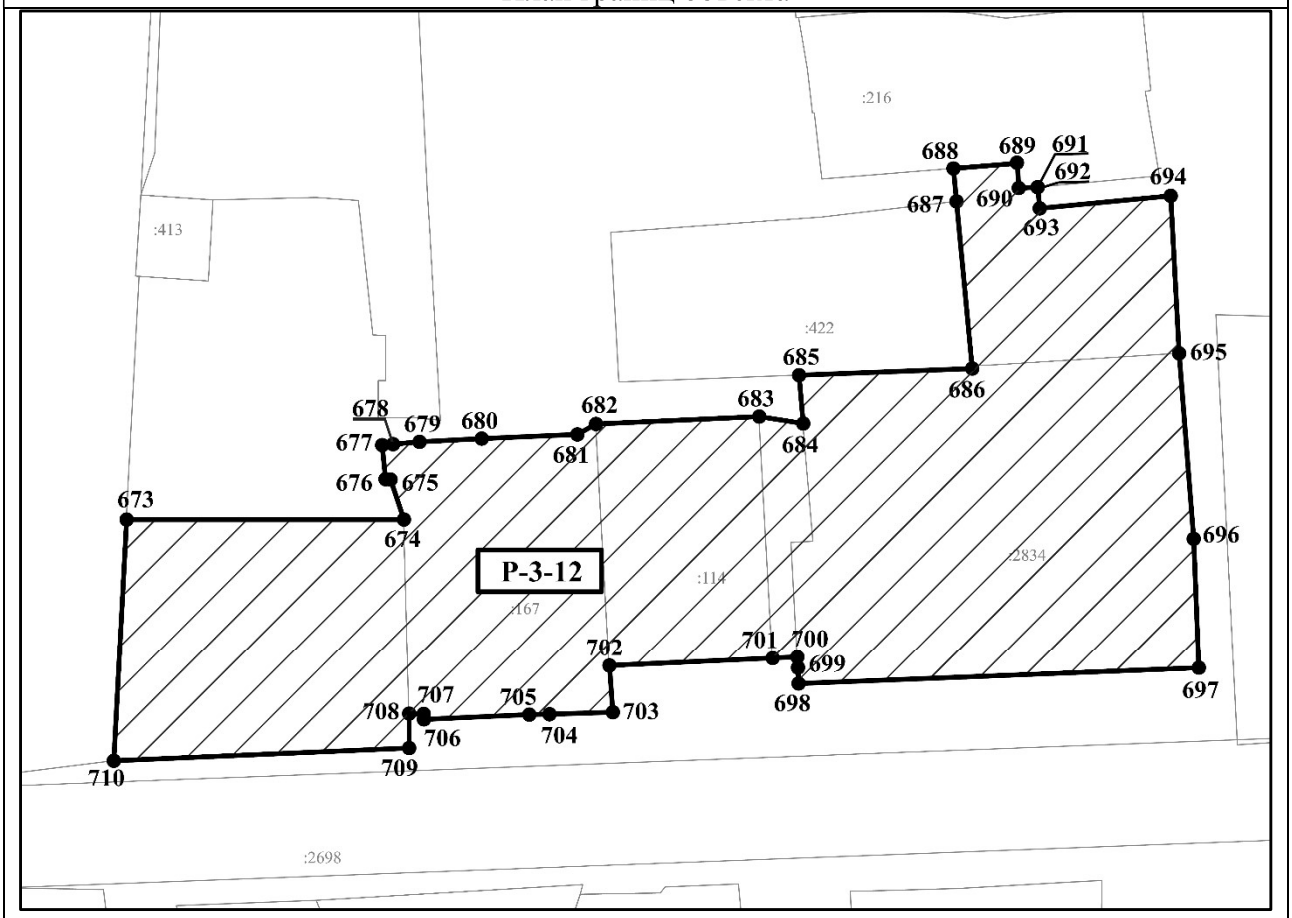

Масштаб 1:500

Используемые условные знаки и обозначения:

- границы участка

- обозначение характерной (поворотной) точки

Описание местоположения границ
Участок Р-3-13

(наименование объекта, местоположение границ которого описано (далее – объект)

Раздел 1

Сведения об объекте				
N п/п	Характеристики объекта	Описание характеристик		
1	2	3		
1	Местоположение объекта	Республика Бурятия, г. Улан-Удэ		
2	Площадь объекта +/- величина погрешности определения площади (Р +/- Дельта Р)	11505 ± 38		
3	Иные характеристики объекта	Прохождение границы		Описание прохождения границы
		от точки	до точки	
		711	712	На юго-восток - 23,34 м;
		712	713	На юго-восток - 23,38 м;
		713	714	На юго-восток - 26,83 м;
		714	715	На юго-восток - 46,13 м;
		715	716	На юго-восток - 50,3 м;
		716	717	На запад - 5,13 м;
		717	718	На юг - 3,96 м;
		718	719	На юго-запад - 96,62 м;
		719	720	На север - 3,96 м;
		720	721	На запад - 21,39 м;
		721	722	На юг - 3,69 м;
		722	723	На запад - 1,48 м;
		723	724	На север - 2,87 м;
		724	725	На северо-запад - 2,41 м;
		725	726	На север - 12,42 м;
		726	727	На юго-запад - 3,80 м;
		727	728	На северо-запад - 33,62 м;
		728	729	На северо-восток - 26,93 м;
		729	730	На юго-восток - 4,69 м;
		730	731	На северо-восток - 25,98 м;
		731	732	На северо-запад - 1,10 м;
		732	733	На север - 5,00 м;
		733	734	На северо-восток - 5,37 м;
		734	735	На северо-запад - 19,64 м;
		735	736	На северо-запад - 3,42 м;
		736	737	На северо-запад - 4,48 м;
		737	738	На северо-запад - 2,26 м;
		738	739	На север - 10,04 м;
		739	740	На северо-восток - 5,06 м;
		740	741	На северо-восток - 3,06 м;
		741	742	На северо-восток - 5,06 м;
		742	743	На северо-восток - 1,00 м;
		743	744	На северо-восток - 12,30 м;
		744	711	На северо-восток в исходную точку - 36,98 м.

Раздел 2

Сведения о местоположении границ объекта					
1. Система координат МСК-03 (местная), Зона № 4					
2. Сведения о характерных точках границ объекта					
Обозначение характерных точек границ	Координаты, м		Метод определения координат характерной точки	Средняя квадратическая погрешность положения характерной точки (Mt), м	Описание обозначения точки на местности (при наличии)
	X	Y			
1	2	3	4	5	6
711	**534362.45**	**4150231.59**	Геодезический	0,1	-

712	**534346.92**	**4150249.02**	Геодезический	0,1	-
713	**534330.37**	**4150265.54**	Геодезический	0,1	-
714	**534313.49**	**4150286.39**	Геодезический	0,1	-
715	**534267.37**	**4150287.43**	Геодезический	0,1	-
716	**534217.28**	**4150292.01**	Геодезический	0,1	-
717	**534217.28**	**4150286.88**	Геодезический	0,1	-
718	**534213.32**	**4150286.88**	Геодезический	0,1	-
719	**534211.72**	**4150190.27**	Геодезический	0,1	-
720	**534215.68**	**4150190.27**	Геодезический	0,1	-
721	**534215.68**	**4150168.88**	Геодезический	0,1	-
722	**534211.99**	**4150168.88**	Геодезический	0,1	-
723	**534211.99**	**4150167.40**	Геодезический	0,1	-
724	**534214.86**	**4150167.40**	Геодезический	0,1	-
725	**534214.94**	**4150164.99**	Геодезический	0,1	-
726	**534227.36**	**4150165.06**	Геодезический	0,1	-
727	**534227.13**	**4150161.27**	Геодезический	0,1	-
728	**534260.74**	**4150160.28**	Геодезический	0,1	-
729	**534262.10**	**4150187.18**	Геодезический	0,1	-
730	**534261.06**	**4150191.75**	Геодезический	0,1	-
731	**534262.44**	**4150217.69**	Геодезический	0,1	-
732	**534263.54**	**4150217.64**	Геодезический	0,1	-
733	**534268.54**	**4150217.57**	Геодезический	0,1	-
734	**534268.65**	**4150222.94**	Геодезический	0,1	-
735	**534288.27**	**4150222.11**	Геодезический	0,1	-
736	**534289.94**	**4150219.13**	Геодезический	0,1	-
737	**534292.13**	**4150215.22**	Геодезический	0,1	-
738	**534292.24**	**4150212.96**	Геодезический	0,1	-
739	**534302.28**	**4150213.03**	Геодезический	0,1	-
740	**534307.32**	**4150213.44**	Геодезический	0,1	-
741	**534310.37**	**4150213.68**	Геодезический	0,1	-
742	**534315.32**	**4150214.71**	Геодезический	0,1	-
743	**534315.86**	**4150215.55**	Геодезический	0,1	-
744	**534327.47**	**4150219.60**	Геодезический	0,1	-
711	**534362.45**	**4150231.59**	Геодезический	0,1	-

3. Сведения о характерных точках части (частей) границы объекта

Обозначение характерных точек части границы	Координаты, м		Метод определения координат характерной точки	Средняя квадратическая погрешность положения характерной точки (Mt), м	Описание обозначения точки на местности (при наличии)
	X	Y			
1	2	3	4	5	6
Часть № 1					
-	-	-	-	-	-

Раздел 4

План границ объекта

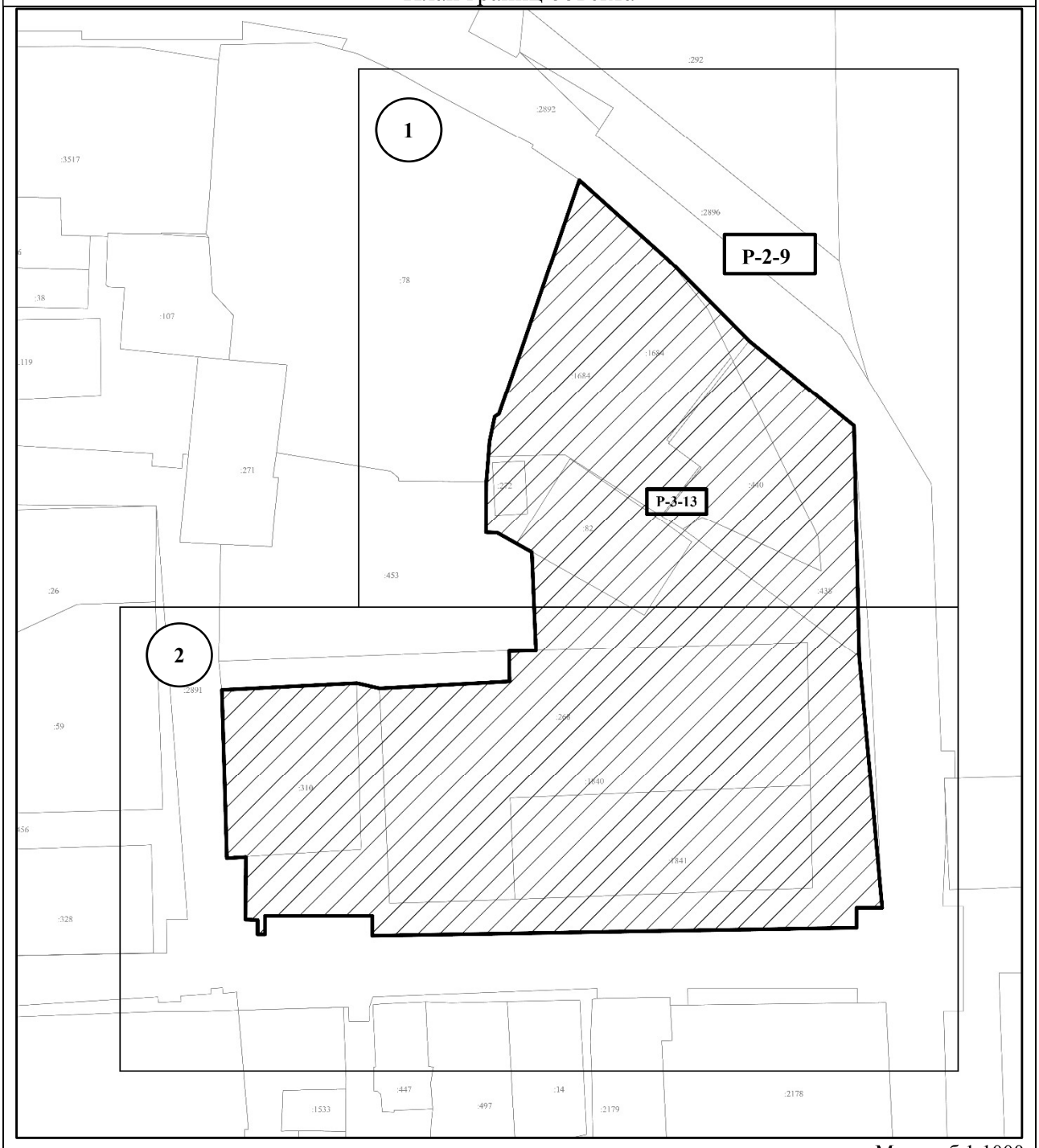

Масштаб 1:1000

Используемые условные знаки и обозначения:

- границы участка

1 - номер листа

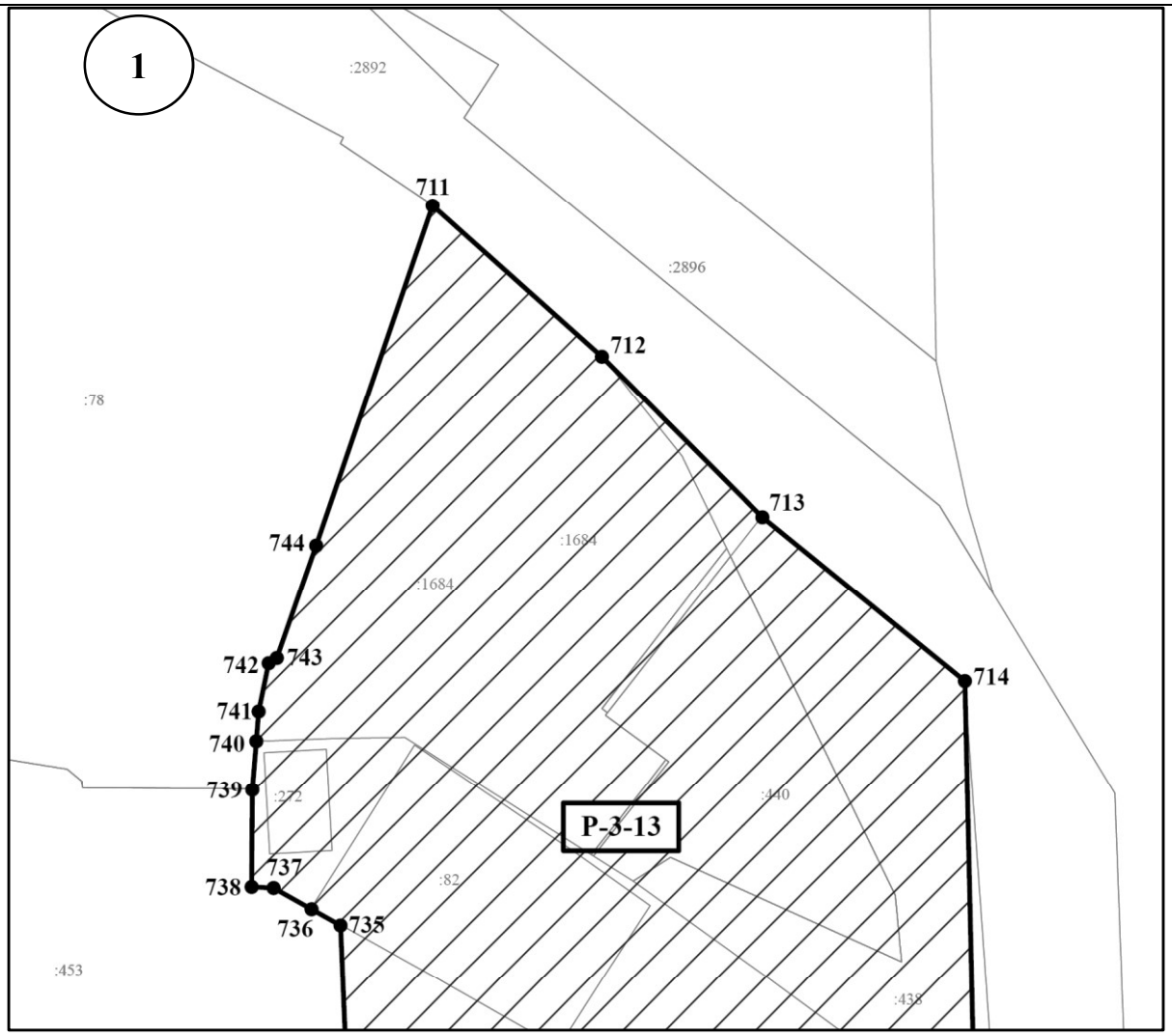

Масштаб 1:500

Используемые условные знаки и обозначения:

- границы участка

- обозначение характерной (поворотной) точки

- номер листа

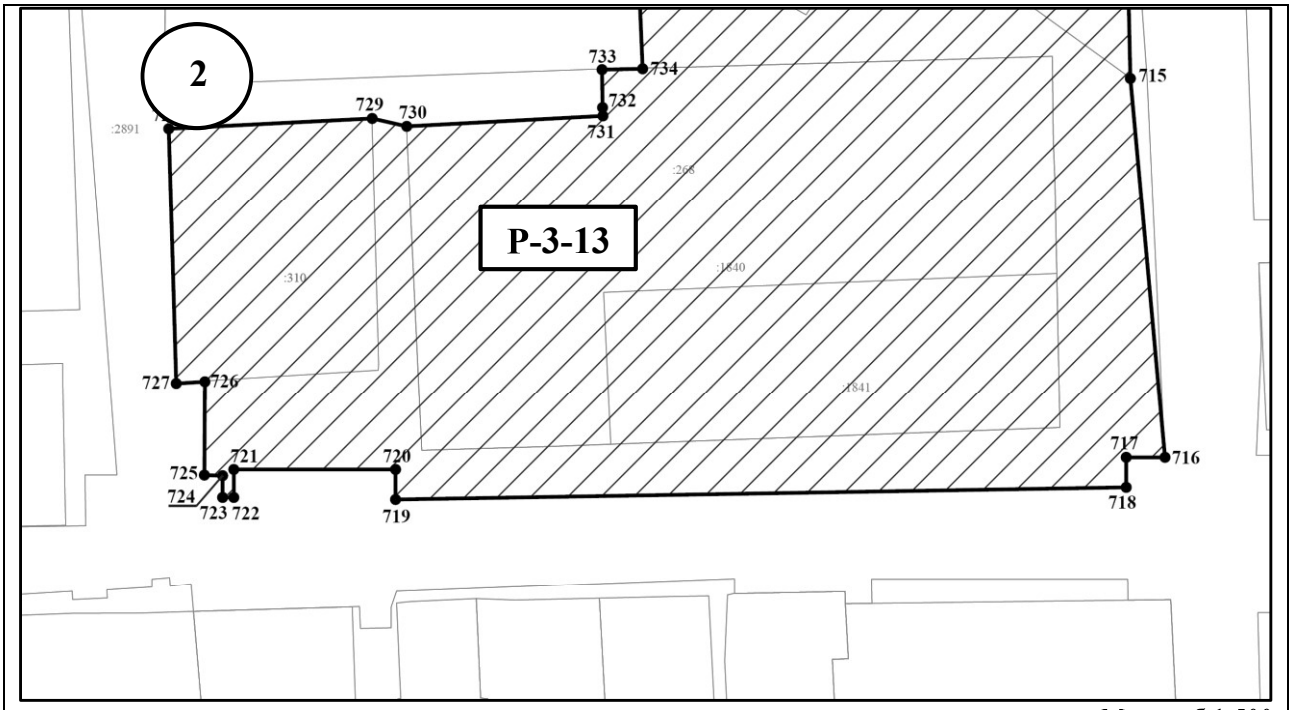

Масштаб 1:500

Используемые условные знаки и обозначения:

- границы участка

1 - обозначение характерной (поворотной) точки

1 - номер листа

Описание местоположения границ
Участок Р-3-14

(наименование объекта, местоположение границ которого описано (далее – объект)

Раздел 1

Сведения об объекте				
N п/п	Характеристики объекта	Описание характеристик		
1	2	3		
1	Местоположение объекта	Республика Бурятия, г. Улан-Удэ		
2	Площадь объекта +/- величина погрешности определения площади (Р +/- Дельта Р)	4683 ± 24		
3	Иные характеристики объекта	Прохождение границы		Описание прохождения границы
		от точки	до точки	
		745	746	На северо-восток - 13,68 м;
		746	747	На северо-запад - 25,73 м;
		747	748	На северо-запад - 1,36 м;
		748	749	На северо-запад - 23,25 м;
		749	750	На северо-восток - 19,39 м;
		750	751	На северо-восток - 20,13 м;
		751	752	На юго-восток - 19,95 м;
		752	753	На юг - 32,31 м;
		753	754	На юго-восток - 22,61 м;
		754	755	На юг - 7,38 м;
		755	756	На северо-восток - 45,24 м;
		756	757	На юго-восток - 34,96 м;
		757	758	На юго-восток - 23,73 м;
		758	759	На северо-запад - 18,98 м;
		759	760	На северо-запад - 72,50 м;
		760	761	На север - 16,27 м;
		761	762	На юго-запад - 7,53 м;
		762	763	На северо-запад - 15,12 м;
		763	745	На северо-запад в исходную точку - 1,91 м.

Раздел 2

Сведения о местоположении границ объекта					
1. Система координат МСК-03 (местная), Зона № 4					
2. Сведения о характерных точках границ объекта					
Обозначение характерных точек границ	Координаты, м		Метод определения координат характерной точки	Средняя квадратическая погрешность положения характерной точки (Mt), м	Описание обозначения точки на местности (при наличии)
	X	Y			
1	2	3	4	5	6
745	**534619.87**	**4150118.23**	Геодезический	0,1	-
746	**534627.97**	**4150129.26**	Геодезический	0,1	-
747	**534653.03**	**4150123.44**	Геодезический	0,1	-
748	**534654.37**	**4150123.18**	Геодезический	0,1	-
749	**534674.86**	**4150112.19**	Геодезический	0,1	-
750	**534675.89**	**4150131.55**	Геодезический	0,1	-
751	**534677.16**	**4150151.64**	Геодезический	0,1	-
752	**534657.22**	**4150152.29**	Геодезический	0,1	-
753	**534624.91**	**4150152.10**	Геодезический	0,1	-
754	**534602.31**	**4150152.61**	Геодезический	0,1	-
755	**534594.93**	**4150152.61**	Геодезический	0,1	-
756	**534594.98**	**4150197.85**	Геодезический	0,1	-
757	**534560.32**	**4150202.39**	Геодезический	0,1	-

758	**534536.59**	**4150202.69**	Геодезический	0,1	-
759	**534537.19**	**4150183.72**	Геодезический	0,1	-
760	**534591.96**	**4150136.22**	Геодезический	0,1	-
761	**534608.23**	**4150136.26**	Геодезический	0,1	-
762	**534606.61**	**4150128.91**	Геодезический	0,1	-
763	**534618.31**	**4150119.34**	Геодезический	0,1	-
745	**534619.87**	**4150118.23**	Геодезический	0,1	-

3. Сведения о характерных точках части (частей) границы объекта

Обозначение характерных точек части границы	Координаты, м		Метод определения координат характерной точки	Средняя квадратическая погрешность положения характерной точки (Mt), м	Описание обозначения точки на местности (при наличии)
	X	Y			
1	2	3	4	5	6
Часть № 1					
-	-	-	-	-	-

Раздел 4

План границ объекта

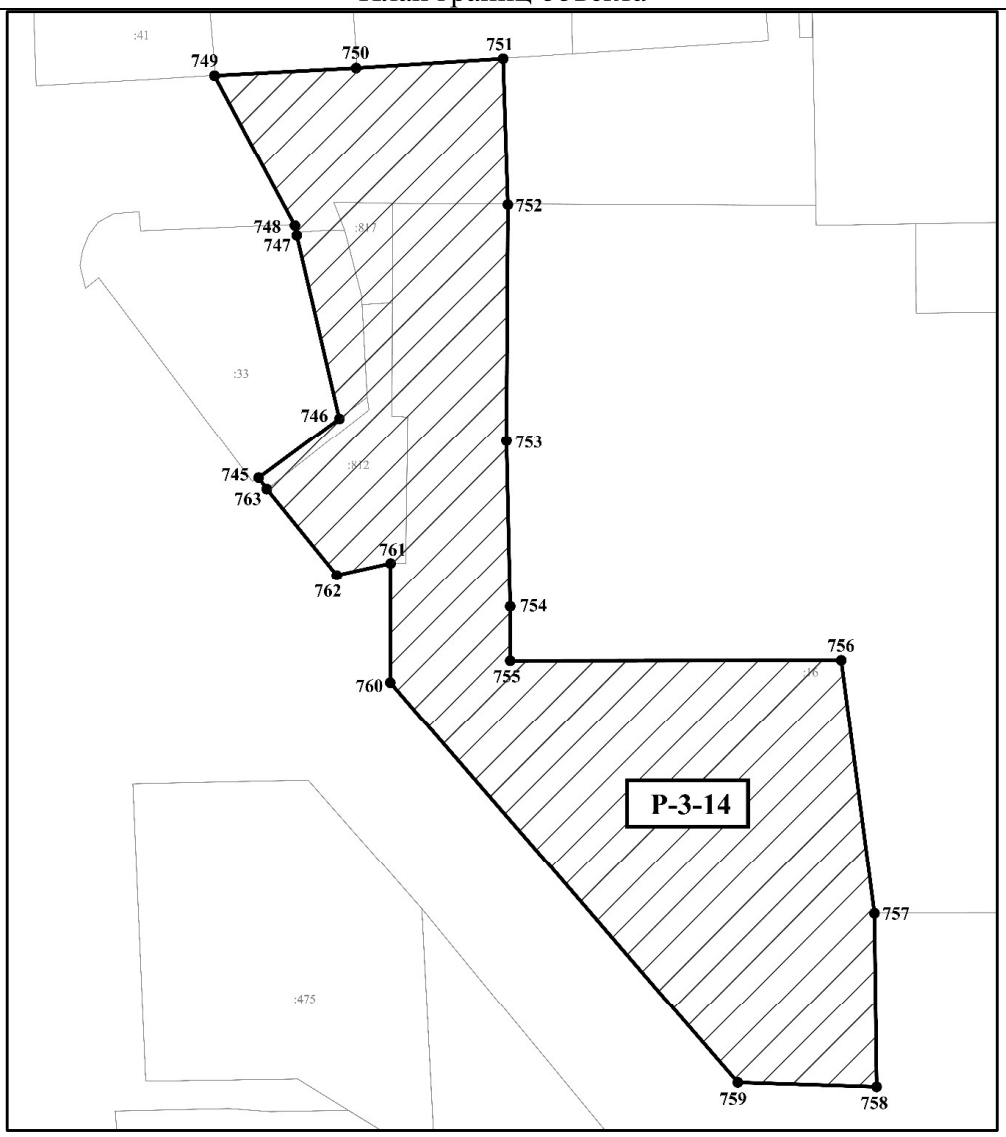

Масштаб 1:500

Используемые условные знаки и обозначения:

- границы участка

- обозначение характерной (поворотной) точки

IV. Описание и перечень координат границ территорий регламентных участков режима Р-4 в границах территории достопримечательного места

Описание местоположения границ
Участок Р-4-1

(наименование объекта, местоположение границ которого описано (далее – объект)

Раздел 1

<table>
<tr><td colspan="5">Сведения об объекте</td></tr>
<tr><td>N п/п</td><td>Характеристики объекта</td><td colspan="3">Описание характеристик</td></tr>
<tr><td>1</td><td>2</td><td colspan="3">3</td></tr>
<tr><td>1</td><td>Местоположение объекта</td><td colspan="3">Республика Бурятия, г. Улан-Удэ</td></tr>
<tr><td>2</td><td>Площадь объекта +/- величина погрешности определения площади (Р +/- Дельта Р)</td><td colspan="3">3233 ± 20</td></tr>
<tr><td>3</td><td>Иные характеристики объекта</td><td colspan="3"><table>
<tr><td colspan="2">Прохождение границы</td><td rowspan="2">Описание прохождения границы</td></tr>
<tr><td>от точки</td><td>до точки</td></tr>
<tr><td>1</td><td>2</td><td>На север- 21,65 м;</td></tr>
<tr><td>2</td><td>3</td><td>На восток- 16,25 м;</td></tr>
<tr><td>3</td><td>4</td><td>На юг- 21,52 м;</td></tr>
<tr><td>4</td><td>5</td><td>На запад в исходную точку- 16,25 м.</td></tr>
<tr><td>5</td><td>6</td><td>На юг - 1,86 м;</td></tr>
<tr><td>6</td><td>7</td><td>На юг - 27,04 м;</td></tr>
<tr><td>7</td><td>8</td><td>На запад - 0,39 м;</td></tr>
<tr><td>8</td><td>9</td><td>На юго-запад - 4,55 м;</td></tr>
<tr><td>9</td><td>10</td><td>На северо-запад - 30,41 м;</td></tr>
<tr><td>10</td><td>11</td><td>На северо-запад - 14,76 м;</td></tr>
<tr><td>11</td><td>12</td><td>На северо-восток - 9,55 м;</td></tr>
<tr><td>12</td><td>13</td><td>На северо-восток - 2,98 м;</td></tr>
<tr><td>13</td><td>14</td><td>На северо-запад - 9,11 м;</td></tr>
<tr><td>14</td><td>15</td><td>На юго-восток - 7,25 м;</td></tr>
<tr><td>15</td><td>16</td><td>На юго-восток - 3,37 м;</td></tr>
<tr><td>16</td><td>17</td><td>На северо-восток - 6,37 м;</td></tr>
<tr><td>17</td><td>18</td><td>На северо-запад - 4,80 м;</td></tr>
<tr><td>18</td><td>19</td><td>На северо-восток - 3,30 м;</td></tr>
<tr><td>19</td><td>20</td><td>На север - 28,32 м;</td></tr>
<tr><td>20</td><td>21</td><td>На северо-запад - 7,11 м;</td></tr>
<tr><td>21</td><td>22</td><td>На северо-запад - 1,34 м;</td></tr>
<tr><td>22</td><td>23</td><td>На северо-восток - 12,29 м;</td></tr>
<tr><td>23</td><td>1</td><td>На север в исходную точку - 25,32 м.</td></tr>
</table></td></tr>
</table>

Раздел 2

<table>
<tr><td colspan="6">Сведения о местоположении границ объекта</td></tr>
<tr><td colspan="6">1. Система координат МСК-03 (местная), Зона № 4</td></tr>
<tr><td colspan="6">2. Сведения о характерных точках границ объекта</td></tr>
<tr><td rowspan="2">Обозначение характерных точек границ</td><td colspan="2">Координаты, м</td><td rowspan="2">Метод определения координат характерной точки</td><td rowspan="2">Средняя квадратическая погрешность положения характерной точки (Mt), м</td><td rowspan="2">Описание обозначения точки на местности (при наличии)</td></tr>
<tr><td>X</td><td>Y</td></tr>
<tr><td>1</td><td>2</td><td>3</td><td>4</td><td>5</td><td>6</td></tr>
<tr><td>1</td><td>533626.63</td><td>4149874.87</td><td>Геодезический</td><td>0,1</td><td>-</td></tr>
<tr><td>2</td><td>533626.62</td><td>4149907.41</td><td>Геодезический</td><td>0,1</td><td>-</td></tr>
<tr><td>3</td><td>533605.51</td><td>4149907.26</td><td>Геодезический</td><td>0,1</td><td>-</td></tr>
<tr><td>4</td><td>533560.15</td><td>4149907.26</td><td>Геодезический</td><td>0,1</td><td>-</td></tr>
<tr><td>5</td><td>533557.60</td><td>4149907.26</td><td>Геодезический</td><td>0,1</td><td>-</td></tr>
</table>

6	**533555.74**	**4149907.26**	Геодезический	0,1	-
7	**533528.70**	**4149907.26**	Геодезический	0,1	-
8	**533528.70**	**4149906.87**	Геодезический	0,1	-
9	**533524.25**	**4149905.94**	Геодезический	0,1	-
10	**533530.18**	**4149876.11**	Геодезический	0,1	-
11	**533533.93**	**4149861.83**	Геодезический	0,1	-
12	**533543.41**	**4149862.99**	Геодезический	0,1	-
13	**533543.97**	**4149865.92**	Геодезический	0,1	-
14	**533552.92**	**4149864.21**	Геодезический	0,1	-
15	**533552.89**	**4149871.46**	Геодезический	0,1	-
16	**533551.78**	**4149874.64**	Геодезический	0,1	-
17	**533552.25**	**4149880.99**	Геодезический	0,1	-
18	**533557.04**	**4149880.64**	Геодезический	0,1	-
19	**533560.28**	**4149881.28**	Геодезический	0,1	-
20	**533588.60**	**4149881.29**	Геодезический	0,1	-
21	**533588.64**	**4149874.18**	Геодезический	0,1	-
22	**533589.15**	**4149872.94**	Геодезический	0,1	-
23	**533601.31**	**4149874.74**	Геодезический	0,1	-
1	**533626.63**	**4149874.87**	Геодезический	0,1	-

3. Сведения о характерных точках части (частей) границы объекта

Обозначение характерных точек части границы	Координаты, м		Метод определения координат характерной точки	Средняя квадратическая погрешность положения характерной точки (Mt), м	Описание обозначения точки на местности (при наличии)
	X	Y			
1	2	3	4	5	6
Часть № 1					
-	-	-	-	-	-

Раздел 4

План границ объекта

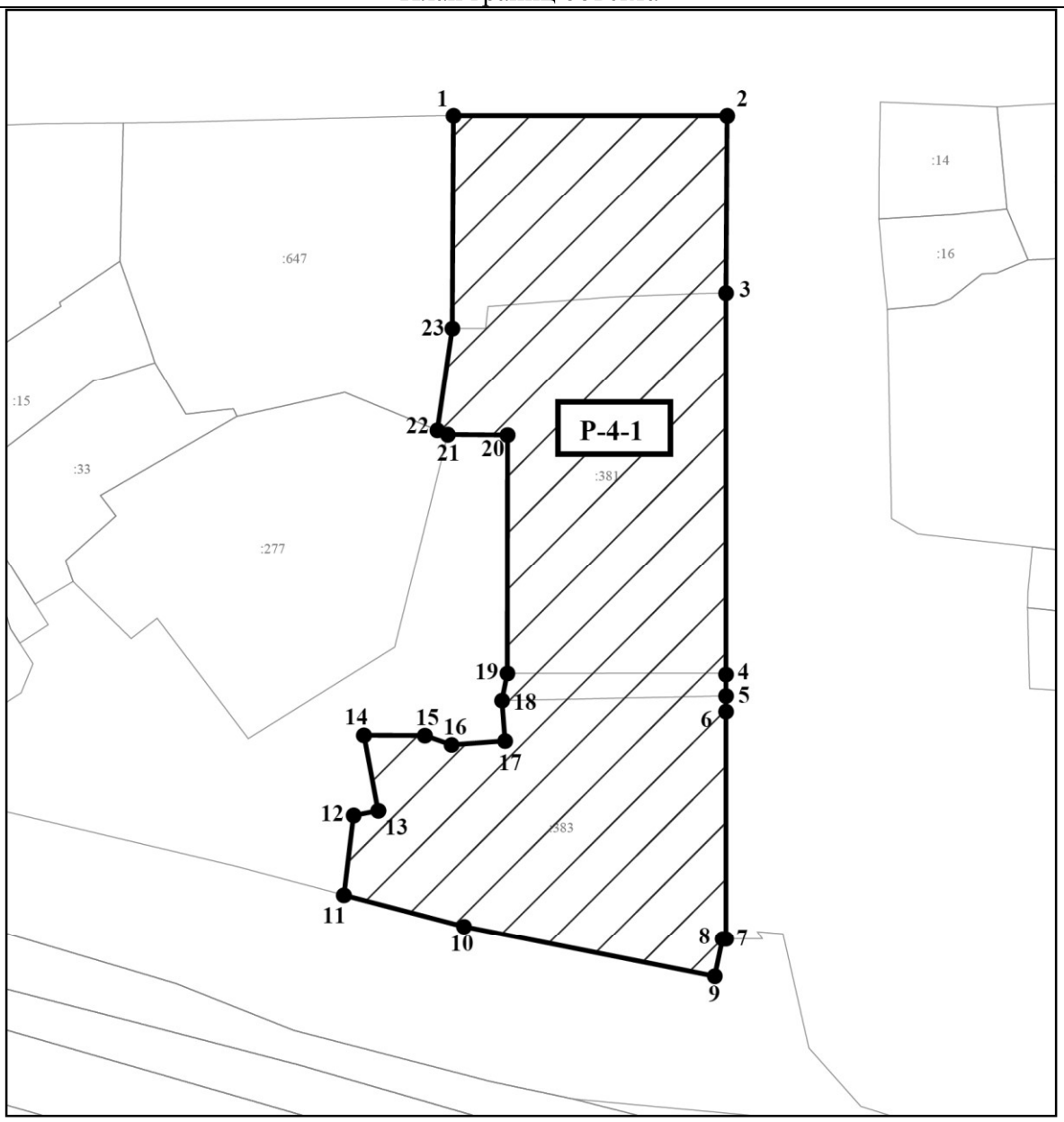

Масштаб 1:500

Используемые условные знаки и обозначения:

- границы участка

- обозначение характерной (поворотной) точки

Описание местоположения границ
Участок Р-4-2

(наименование объекта, местоположение границ которого описано (далее – объект)

Раздел 1

Сведения об объекте				
N п/п	Характеристики объекта	Описание характеристик		
1	2	3		
1	Местоположение объекта	Республика Бурятия, г. Улан-Удэ		
2	Площадь объекта +/- величина погрешности определения площади (Р +/- Дельта Р)	2873 ± 19		
3	Иные характеристики объекта	Прохождение границы		Описание прохождения границы
		от точки	до точки	
		24	25	На северо-восток - 2,43 м;
		25	26	На юго-восток - 20,02 м;
		26	27	На юго-восток - 26,24 м;
		27	28	На юго-запад - 13,02 м;
		28	29	На юго-запад - 12,87 м;
		29	30	На юго-запад - 17,94 м;
		30	31	На юго-запад - 4,47 м;
		31	32	На северо-запад - 28,58 м;
		32	33	На север - 3,97 м;
		33	34	На северо-запад - 6,98 м;
		34	35	На северо-запад - 10,49 м;
		35	36	На северо-восток - 5,28 м;
		36	37	На север - 7,08 м;
		37	38	На северо-запад - 5,70 м;
		38	39	На северо-запад - 7,68 м;
		39	40	На северо-запад - 0,80 м;
		40	41	На север - 3,21 м;
		41	42	На северо-запад - 22,27 м;
		42	43	На северо-запад - 0,83 м;
		43	44	На северо-восток - 16,53 м;
		44	45	На северо-запад - 17,66 м;
		45	24	На северо-восток в исходную точку - 16,83 м.

Раздел 2

Сведения о местоположении границ объекта					
1. Система координат МСК-03 (местная), Зона № 4					
2. Сведения о характерных точках границ объекта					
Обозначение характерных точек границ	Координаты, м		Метод определения координат характерной точки	Средняя квадратическая погрешность положения характерной точки (Mt), м	Описание обозначения точки на местности (при наличии)
	X	Y			
1	2	3	4	5	6
24	**533615.34**	**4150578.30**	Геодезический	0,1	-
25	**533615.41**	**4150580.73**	Геодезический	0,1	-
26	**533595.40**	**4150581.21**	Геодезический	0,1	-
27	**533569.17**	**4150581.88**	Геодезический	0,1	-
28	**533556.16**	**4150581.29**	Геодезический	0,1	-
29	**533543.30**	**4150580.80**	Геодезический	0,1	-
30	**533525.60**	**4150577.90**	Геодезический	0,1	-
31	**533521.40**	**4150576.36**	Геодезический	0,1	-
32	**533522.11**	**4150547.79**	Геодезический	0,1	-
33	**533526.08**	**4150547.83**	Геодезический	0,1	-
34	**533533.06**	**4150547.69**	Геодезический	0,1	-
35	**533543.55**	**4150547.48**	Геодезический	0,1	-

36	**533548.82**	**4150547.75**	Геодезический	0,1	-
37	**533555.90**	**4150547.67**	Геодезический	0,1	-
38	**533561.56**	**4150546.99**	Геодезический	0,1	-
39	**533569.24**	**4150546.82**	Геодезический	0,1	-
40	**533570.04**	**4150546.77**	Геодезический	0,1	-
41	**533573.25**	**4150546.74**	Геодезический	0,1	-
42	**533595.50**	**4150545.87**	Геодезический	0,1	-
43	**533596.33**	**4150545.83**	Геодезический	0,1	-
44	**533597.22**	**4150562.34**	Геодезический	0,1	-
45	**533614.86**	**4150561.48**	Геодезический	0,1	-
24	**533615.34**	**4150578.30**	Геодезический	0,1	-

3. Сведения о характерных точках части (частей) границы объекта

Обозначение характерных точек части границы	Координаты, м		Метод определения координат характерной точки	Средняя квадратическая погрешность положения характерной точки (Mt), м	Описание обозначения точки на местности (при наличии)
	X	Y			
1	2	3	4	5	6
Часть № 1					
-	-	-	-	-	-

Раздел 4

План границ объекта

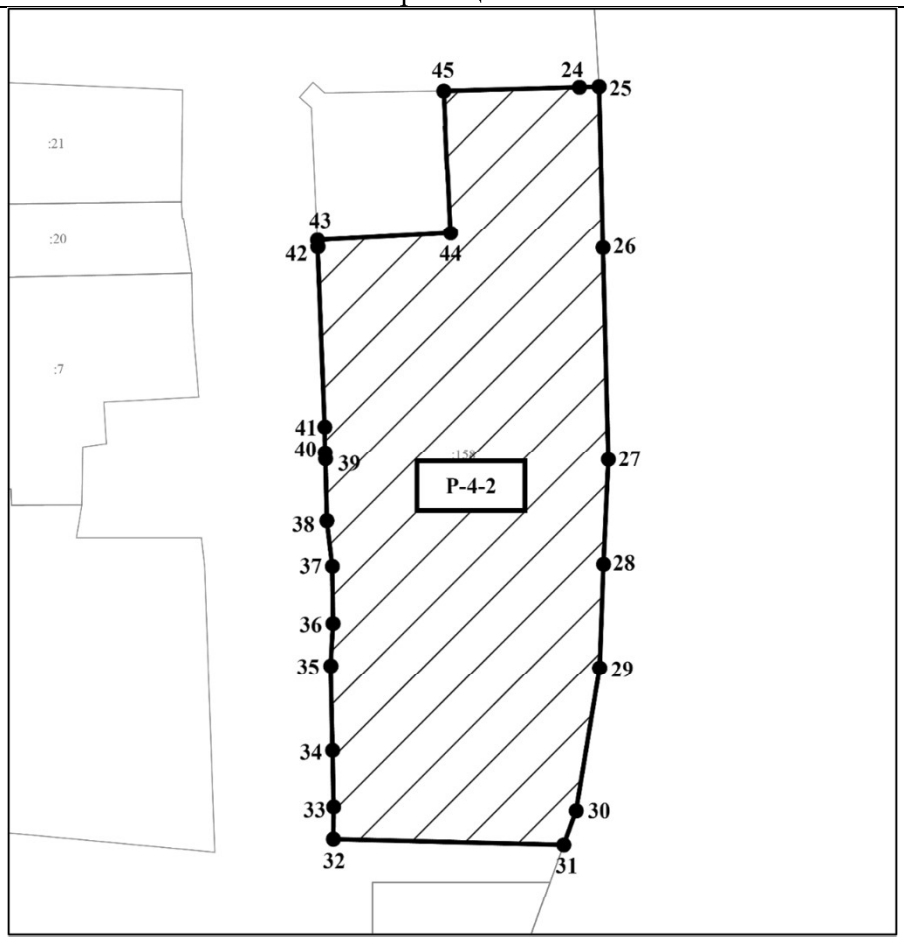

Масштаб 1:500

Используемые условные знаки и обозначения:

- границы участка

●1 - обозначение характерной (поворотной) точки

Описание местоположения границ
Участок Р-4-3

(наименование объекта, местоположение границ которого описано (далее – объект)

Раздел 1

Сведения об объекте				
N п/п	Характеристики объекта	Описание характеристик		
1	2	3		
1	Местоположение объекта	Республика Бурятия, г. Улан-Удэ		
2	Площадь объекта +/- величина погрешности определения площади (Р +/- Дельта Р)	2737 ± 18		
3	Иные характеристики объекта	Прохождение границы		Описание прохождения границы
		от точки	до точки	
		46	47	На юго-восток - 6,72 м;
		47	48	На северо-восток - 12,02 м;
		48	49	На юг - 32,63 м;
		49	50	На юго-восток - 43,87 м;
		50	51	На юго-восток - 2,84 м;
		51	52	На юго-восток - 0,89 м;
		52	53	На юго-запад - 11,55 м;
		53	54	На юго-восток - 18,56 м;
		54	55	На юго-запад - 28,34 м;
		55	56	На север - 1,66 м;
		56	57	На север - 8,18 м;
		57	58	На северо-восток - 5,40 м;
		58	59	На северо-восток - 17,64 м;
		59	60	На северо-запад - 6,70 м;
		60	61	На северо-восток - 5,25 м;
		61	62	На северо-восток - 2,56 м;
		62	63	На северо-запад - 15,40 м;
		63	64	На северо-восток - 11,58 м;
		64	65	На северо-восток - 6,59 м;
		65	66	На северо-восток - 0,17 м;
		66	46	На северо-восток в исходную точку- 33,07 м.

Раздел 2

Сведения о местоположении границ объекта					
1. Система координат МСК-03 (местная), Зона № 4					
2. Сведения о характерных точках границ объекта					
Обозначение характерных точек границ	Координаты, м		Метод определения координат характерной точки	Средняя квадратическая погрешность положения характерной точки (Mt), м	Описание обозначения точки на местности (при наличии)
	X	Y			
1	2	3	4	5	6
46	**533743.82**	**4149880.25**	Геодезический	0,1	-
47	**533743.65**	**4149886.97**	Геодезический	0,1	-
48	**533743.82**	**4149898.99**	Геодезический	0,1	-
49	**533711.19**	**4149898.99**	Геодезический	0,1	-
50	**533667.38**	**4149901.28**	Геодезический	0,1	-
51	**533664.54**	**4149901.42**	Геодезический	0,1	-
52	**533663.65**	**4149901.46**	Геодезический	0,1	-
53	**533663.34**	**4149889.91**	Геодезический	0,1	-
54	**533644.79**	**4149890.38**	Геодезический	0,1	-
55	**533643.96**	**4149862.05**	Геодезический	0,1	-
56	**533645.62**	**4149862.04**	Геодезический	0,1	-

57	**533653.80**	**4149862.04**	Геодезический	0,1	-
58	**533659.20**	**4149862.19**	Геодезический	0,1	-
59	**533676.83**	**4149862.67**	Геодезический	0,1	-
60	**533683.53**	**4149862.55**	Геодезический	0,1	-
61	**533687.04**	**4149866.45**	Геодезический	0,1	-
62	**533688.00**	**4149868.82**	Геодезический	0,1	-
63	**533703.33**	**4149867.38**	Геодезический	0,1	-
64	**533704.08**	**4149878.94**	Геодезический	0,1	-
65	**533710.67**	**4149879.17**	Геодезический	0,1	-
66	**533710.76**	**4149879.32**	Геодезический	0,1	-
46	**533743.82**	**4149880.25**	Геодезический	0,1	-

3. Сведения о характерных точках части (частей) границы объекта

Обозначение характерных точек части границы	Координаты, м		Метод определения координат характерной точки	Средняя квадратическая погрешность положения характерной точки (Mt), м	Описание обозначения точки на местности (при наличии)
	X	Y			
1	2	3	4	5	6
Часть № 1					
-	-	-	-	-	-

Раздел 4

План границ объекта

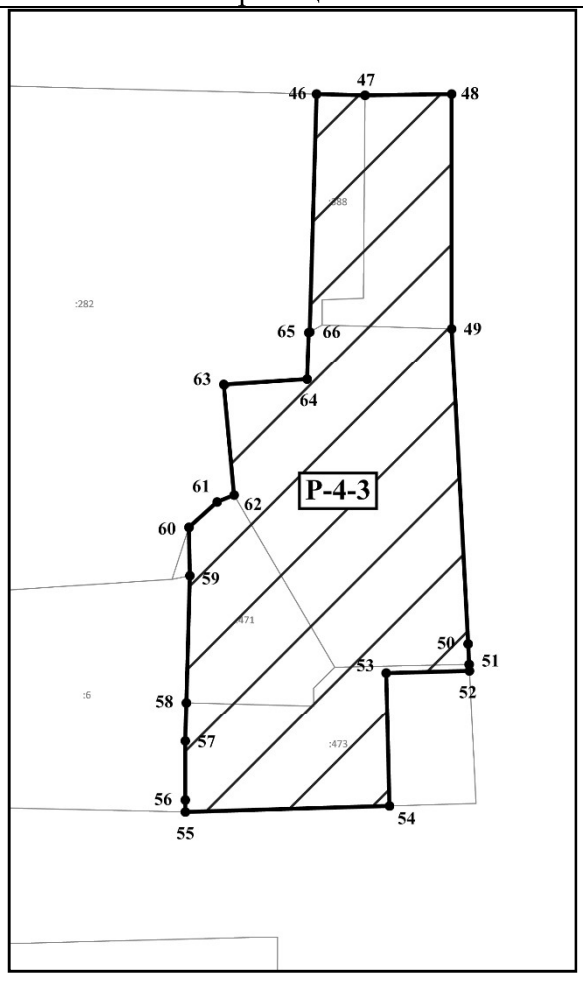

Масштаб 1:800

Используемые условные знаки и обозначения:

- границы участка

●1 - обозначение характерной (поворотной) точки

Описание местоположения границ
Участок Р-4-4

(наименование объекта, местоположение границ которого описано (далее – объект)

Раздел 1

Сведения об объекте				
N п/п	Характеристики объекта	Описание характеристик		
1	2	3		
1	Местоположение объекта	Республика Бурятия, г. Улан-Удэ		
2	Площадь объекта +/- величина погрешности определения площади (Р +/- Дельта Р)	11491 ± 38		
3	Иные характеристики объекта	Прохождение границы		Описание прохождения границы
		от точки	до точки	
		67	68	На юго-восток - 0,73 м;
		68	69	На юго-восток - 0,11 м;
		69	70	На юго-восток - 0,64 м;
		70	71	На юг - 0,02 м;
		71	72	На юго-восток - 4,95 м;
		72	73	На юго-восток - 8,60 м;
		73	74	На юго-восток - 2,80 м;
		74	75	На север - 0,28 м;
		75	76	На юго-восток - 8,74 м;
		76	77	На юг - 0,85 м;
		77	78	На юго-запад - 26,68 м;
		78	79	На юго-восток - 21,68 м;
		79	80	На юго-запад - 0,88 м;
		80	81	На юго-восток - 6,45 м;
		81	82	На юго-восток - 4,92 м;
		82	83	На юго-восток - 10,85 м;
		83	84	На север - 9,62 м;
		84	85	На север - 23,71 м;
		85	86	На юго-восток - 28,81 м;
		86	87	На юго-восток - 1,30 м;
		87	88	На юг - 16,62 м;
		88	89	На юго-восток - 1,26 м;
		89	90	На юго-запад - 2,89 м;
		90	91	На юго-восток – 1,00 м;
		91	92	На юго-запад - 2,34 м;
		92	93	На юго-запад - 6,07 м;
		93	94	На юго-восток - 16,52 м;
		94	95	На северо-восток - 4,13 м;
		95	96	На северо-восток - 7,89 м;
		96	97	На северо-восток - 9,13 м;
		97	98	На северо-восток - 9,69 м;
		98	99	На юго-восток - 6,48 м;
		99	100	На юго-восток - 6,95 м;
		100	101	На юго-восток - 4,17 м;
		101	102	На юго-восток - 12,10 м;
		102	103	На юго-восток - 36,09 м;
		103	104	На северо-запад - 21,56 м;
		104	105	На северо-запад - 4,45 м;
		105	106	На северо-запад - 4,55 м;
		106	107	На северо-запад - 34,60 м;
		107	108	На северо-запад - 20,49 м;
		108	109	На северо-запад - 8,54 м;
		109	110	На северо-восток - 12,52 м;
		110	111	На северо-запад - 13,19 м;
		111	112	На юго-запад - 16,64 м;

		112	113	На север - 3,35 м;
		113	114	На север - 0,12 м;
		114	115	На северо-запад - 3,02 м;
		115	116	На запад - 4,93 м;
		116	117	На запад - 0,36 м;
		117	118	На северо-запад - 10,52 м;
		118	119	На юго-запад - 3,61 м;
		119	120	На юго-запад - 10,01 м;
		120	121	На северо-запад - 19,78 м;
		121	122	На северо-запад - 45,92 м;
		122	123	На северо-запад - 28,56 м;
		123	124	На юго-восток - 3,22 м;
		124	125	На юго-запад - 23,05 м;
		125	126	На юго-восток - 28,40 м;
		126	67	На северо-восток в исходную точку - 22,66 м.

Раздел 2

Сведения о местоположении границ объекта					
1. Система координат МСК-03 (местная), Зона № 4					
2. Сведения о характерных точках границ объекта					
Обозначение характерных точек границ	Координаты, м		Метод определения координат характерной точки	Средняя квадратическая погрешность положения характерной точки (Mt), м	Описание обозначения точки на местности (при наличии)
	X	Y			
1	2	3	4	5	6
67	**533739.51**	**4149950.23**	Геодезический	0,1	-
68	**533739.49**	**4149950.96**	Геодезический	0,1	-
69	**533739.48**	**4149951.07**	Геодезический	0,1	-
70	**533739.46**	**4149951.71**	Геодезический	0,1	-
71	**533739.44**	**4149951.71**	Геодезический	0,1	-
72	**533739.08**	**4149956.65**	Геодезический	0,1	-
73	**533738.81**	**4149965.25**	Геодезический	0,1	-
74	**533738.75**	**4149968.05**	Геодезический	0,1	-
75	**533739.03**	**4149968.05**	Геодезический	0,1	-
76	**533738.75**	**4149976.79**	Геодезический	0,1	-
77	**533737.90**	**4149976.79**	Геодезический	0,1	-
78	**533711.23**	**4149975.95**	Геодезический	0,1	-
79	**533710.11**	**4149997.60**	Геодезический	0,1	-
80	**533709.23**	**4149997.58**	Геодезический	0,1	-
81	**533709.19**	**4150004.03**	Геодезический	0,1	-
82	**533704.27**	**4150004.25**	Геодезический	0,1	-
83	**533704.18**	**4150015.10**	Геодезический	0,1	-
84	**533713.80**	**4150015.05**	Геодезический	0,1	-
85	**533737.51**	**4150014.72**	Геодезический	0,1	-
86	**533736.51**	**4150043.51**	Геодезический	0,1	-
87	**533736.47**	**4150044.81**	Геодезический	0,1	-
88	**533719.85**	**4150044.76**	Геодезический	0,1	-
89	**533719.79**	**4150046.02**	Геодезический	0,1	-
90	**533716.90**	**4150045.94**	Геодезический	0,1	-
91	**533716.89**	**4150046.94**	Геодезический	0,1	-
92	**533714.55**	**4150046.89**	Геодезический	0,1	-
93	**533708.48**	**4150046.75**	Геодезический	0,1	-
94	**533708.11**	**4150063.27**	Геодезический	0,1	-
95	**533708.44**	**4150067.39**	Геодезический	0,1	-
96	**533708.86**	**4150075.27**	Геодезический	0,1	-
97	**533709.17**	**4150084.39**	Геодезический	0,1	-
98	**533709.59**	**4150094.07**	Геодезический	0,1	-
99	**533703.13**	**4150094.59**	Геодезический	0,1	-

100	**533696.18**	**4150094.81**	Геодезический	0,1	-
101	**533692.01**	**4150094.91**	Геодезический	0,1	-
102	**533679.91**	**4150095.12**	Геодезический	0,1	-
103	**533643.83**	**4150095.76**	Геодезический	0,1	-
104	**533644.18**	**4150074.20**	Геодезический	0,1	-
105	**533644.25**	**4150069.75**	Геодезический	0,1	-
106	**533644.32**	**4150065.20**	Геодезический	0,1	-
107	**533644.89**	**4150030.60**	Геодезический	0,1	-
108	**533647.30**	**4150010.25**	Геодезический	0,1	-
109	**533647.47**	**4150001.71**	Геодезический	0,1	-
110	**533659.99**	**4150001.96**	Геодезический	0,1	-
111	**533660.27**	**4149988.77**	Геодезический	0,1	-
112	**533660.19**	**4149972.13**	Геодезический	0,1	-
113	**533663.53**	**4149972.18**	Геодезический	0,1	-
114	**533663.65**	**4149972.18**	Геодезический	0,1	-
115	**533666.67**	**4149972.11**	Геодезический	0,1	-
116	**533666.67**	**4149967.18**	Геодезический	0,1	-
117	**533666.67**	**4149966.82**	Геодезический	0,1	-
118	**533666.68**	**4149956.30**	Геодезический	0,1	-
119	**533666.53**	**4149952.69**	Геодезический	0,1	-
120	**533666.11**	**4149942.69**	Геодезический	0,1	-
121	**533666.26**	**4149922.91**	Геодезический	0,1	-
122	**533712.09**	**4149920.11**	Геодезический	0,1	-
123	**533740.61**	**4149918.53**	Геодезический	0,1	-
124	**533740.50**	**4149921.75**	Геодезический	0,1	-
125	**533717.45**	**4149921.27**	Геодезический	0,1	-
126	**533716.86**	**4149949.66**	Геодезический	0,1	-
67	**533739.51**	**4149950.23**	Геодезический	0,1	-

3. Сведения о характерных точках части (частей) границы объекта

Обозначение характерных точек части границы	Координаты, м		Метод определения координат характерной точки	Средняя квадратическая погрешность положения характерной точки (Mt), м	Описание обозначения точки на местности (при наличии)
	X	Y			
1	2	3	4	5	6
Часть № 1					
-	-	-	-	-	-

Раздел 4

План границ объекта



Масштаб 1:1000

Используемые условные знаки и обозначения:

- границы участка

1 - номер листа

План границ объекта

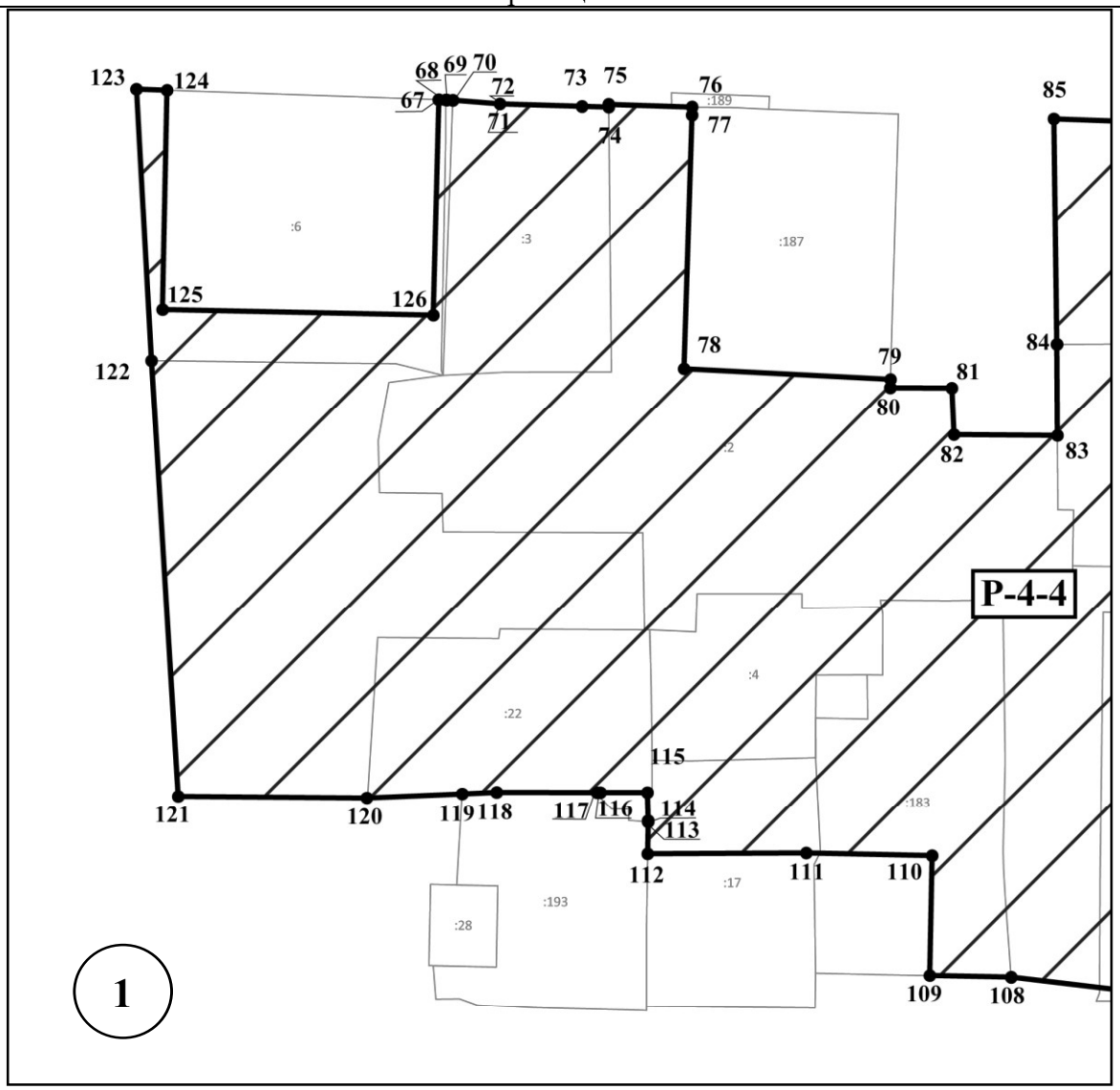

Масштаб 1:1500

Используемые условные знаки и обозначения:

- границы участка

1 - обозначение характерной (поворотной) точки

1 - номер листа

План границ объекта

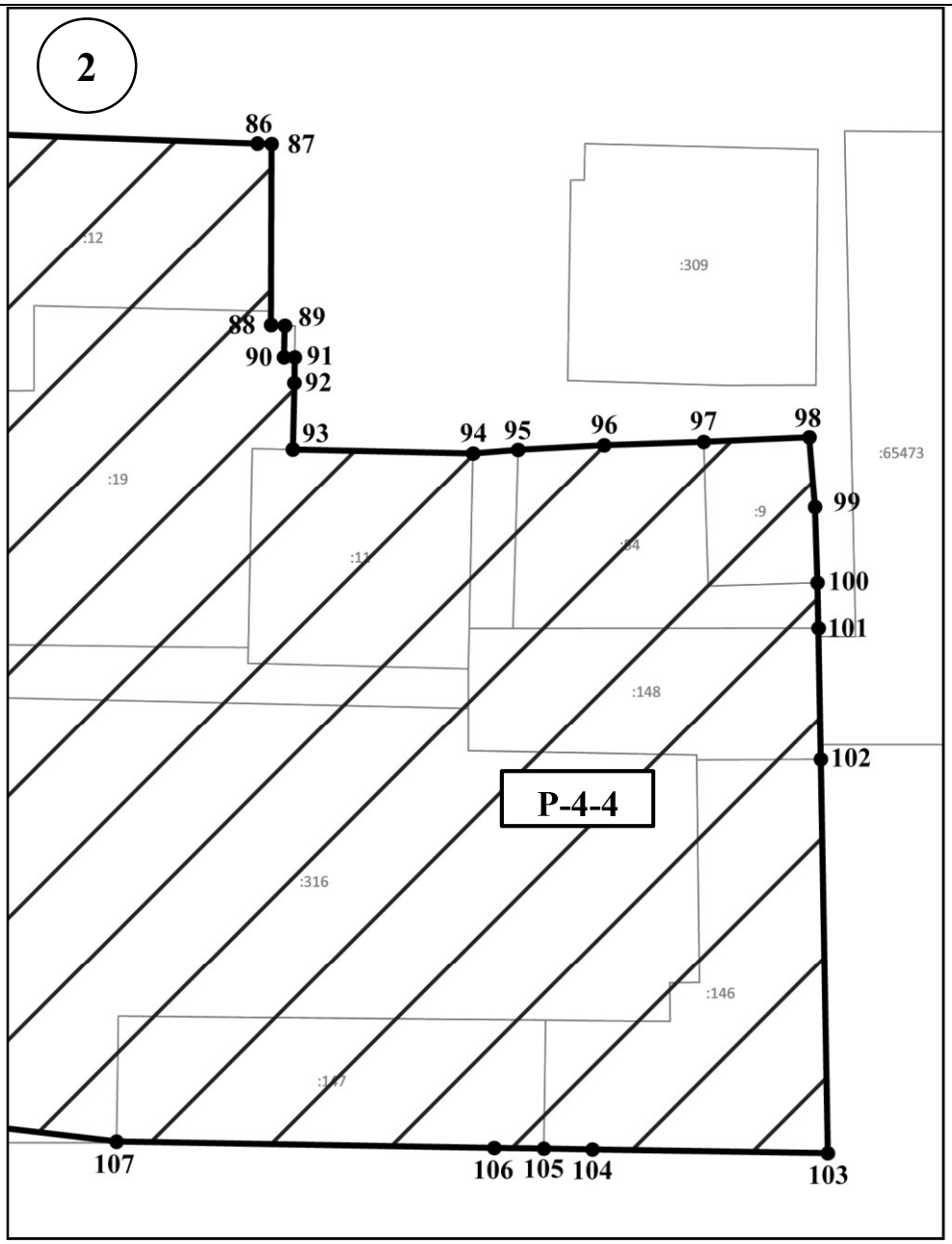

Масштаб 1:1500

Используемые условные знаки и обозначения:

- границы участка

1 - обозначение характерной (поворотной) точки

2 - номер листа

Описание местоположения границ

Участок Р-4-5

(наименование объекта, местоположение границ которого описано (далее – объект)

Раздел 1

Сведения об объекте				
N п/п	Характеристики объекта	Описание характеристик		
1	2	3		
1	Местоположение объекта	Республика Бурятия, г. Улан-Удэ		
2	Площадь объекта +/- величина погрешности определения площади (Р +/- Дельта Р)	3195 ± 20		
3	Иные характеристики объекта	Прохождение границы		Описание прохождения границы
		от точки	до точки	
		127	128	На юго-восток - 29,87 м;
		128	129	На юго-восток - 2,26 м;
		129	130	На юго-восток - 2,58 м;
		130	131	На север - 1,22 м;
		131	132	На юго-восток - 16,29 м;
		132	133	На юго-запад - 1,73 м;
		133	134	На юго-восток - 0,74 м;
		134	135	На юго-запад - 5,50 м;
		135	136	На юго-запад - 16,76 м;
		136	137	На юго-запад - 18,98 м;
		137	138	На юго-восток - 2,91 м;
		138	139	На юг - 1,90 м;
		139	140	На юг - 21,79 м;
		140	141	На северо-запад - 46,63 м;
		141	142	На северо-запад - 19,20 м;
		142	143	На северо-запад - 3,42 м;
		143	144	На северо-запад - 23,97 м;
		144	145	На север - 10,66 м;
		145	127	На северо-восток в исходную точку - 11,71 м.
		Внутренний контур №1		
		146	147	На юго-восток - 13,32 м;
		147	148	На юго-восток - 14,79 м;
		148	149	На северо-запад - 13,49 м;
		149	146	На север в исходную точку - 14,69 м.

Раздел 2

Сведения о местоположении границ объекта					
1. Система координат МСК-03 (местная), Зона № 4					
2. Сведения о характерных точках границ объекта					
Обозначение характерных точек границ	Координаты, м		Метод определения координат характерной точки	Средняя квадратическая погрешность положения характерной точки (Mt), м	Описание обозначения точки на местности (при наличии)
	X	Y			
1	2	3	4	5	6
127	**533733.82**	**4150115.77**	Геодезический	0,1	-
128	**533722.12**	**4150115.30**	Геодезический	0,1	-
129	**533711.46**	**4150115.42**	Геодезический	0,1	-
130	**533687.50**	**4150116.10**	Геодезический	0,1	-
131	**533684.08**	**4150116.19**	Геодезический	0,1	-
132	**533664.90**	**4150117.06**	Геодезический	0,1	-
133	**533663.84**	**4150163.68**	Геодезический	0,1	-
134	**533685.63**	**4150163.68**	Геодезический	0,1	-
135	**533687.53**	**4150163.71**	Геодезический	0,1	-
136	**533690.44**	**4150163.69**	Геодезический	0,1	-

137	**533709.20**	**4150166.60**	Геодезический	0,1	-
138	**533725.95**	**4150167.18**	Геодезический	0,1	-
139	**533731.44**	**4150167.45**	Геодезический	0,1	-
140	**533731.48**	**4150166.71**	Геодезический	0,1	-
141	**533733.21**	**4150166.75**	Геодезический	0,1	-
142	**533733.51**	**4150150.46**	Геодезический	0,1	-
143	**533732.29**	**4150150.45**	Геодезический	0,1	-
144	**533732.42**	**4150147.87**	Геодезический	0,1	-
145	**533732.61**	**4150145.62**	Геодезический	0,1	-
127	**533733.82**	**4150115.77**	Геодезический	0,1	-
Внутренний контур № 1					
146	**533711.00**	**4150116.98**	Геодезический	0,1	-
147	**533710.96**	**4150130.30**	Геодезический	0,1	-
148	**533696.17**	**4150130.54**	Геодезический	0,1	-
149	**533696.31**	**4150117.05**	Геодезический	0,1	-
146	**533711.00**	**4150116.98**	Геодезический	0,1	-

3. Сведения о характерных точках части (частей) границы объекта

Обозначение характерных точек части границы	Координаты, м		Метод определения координат характерной точки	Средняя квадратическая погрешность положения характерной точки (Mt), м	Описание обозначения точки на местности (при наличии)
	X	Y			
1	2	3	4	5	6
Часть № 1					
-	-	-	-	-	-

Раздел 4

План границ объекта

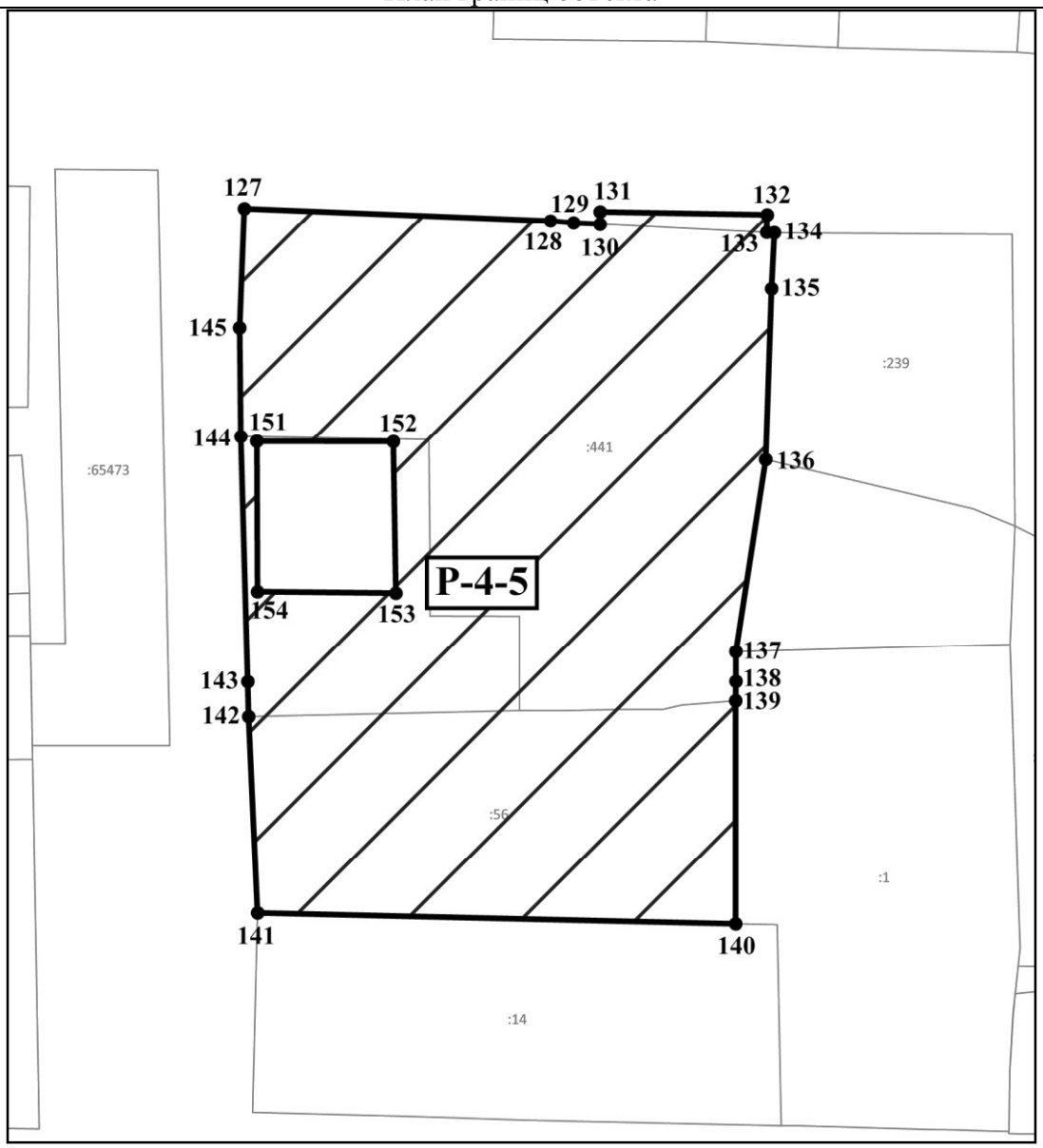

Масштаб 1:800

Используемые условные знаки и обозначения:

- границы участка

●1 - обозначение характерной (поворотной) точки

Описание местоположения границ
Участок Р-4-6

(наименование объекта, местоположение границ которого описано (далее – объект)

Раздел 1

Сведения об объекте				
N п/п	Характеристики объекта	Описание характеристик		
1	2	3		
1	Местоположение объекта	Республика Бурятия, г. Улан-Удэ		
2	Площадь объекта +/- величина погрешности определения площади (Р +/- Дельта Р)	2309 ± 17		
3	Иные характеристики объекта	Прохождение границы		Описание прохождения границы
		от точки	до точки	
		150	151	На северо-восток - 4,20 м;
		151	152	На северо-восток - 15,57 м;
		152	153	На северо-восток - 14,30 м;
		153	154	На северо-восток - 18,37 м;
		154	155	На север - 3,54 м;
		155	156	На юго-восток - 14,23 м;
		156	157	На юго-запад - 1,01 м;
		157	158	На юго-восток - 0,74 м;
		158	159	На юго-восток - 13,17 м;
		159	160	На юго-восток - 3,92 м;
		160	161	На юг - 20,60 м;
		161	162	На юго-восток - 2,89 м;
		162	163	На юго-запад - 2,22 м;
		163	164	На юго-запад - 1,39 м;
		164	165	На юго-запад - 13,24 м;
		165	166	На юго-запад - 1,95 м;
		166	167	На юго-запад - 9,50 м;
		167	168	На северо-запад - 7,20 м;
		168	169	На юго-запад - 21,50 м;
		169	170	На юго-запад - 0,72 м;
		170	171	На северо-запад - 0,81 м;
		171	172	На северо-запад - 22,76 м;
		172	173	На северо-запад - 4,30 м;
		173	150	На север в исходную точку - 25,96 м.

Раздел 2

Сведения о местоположении границ объекта					
1. Система координат МСК-03 (местная), Зона № 4					
2. Сведения о характерных точках границ объекта					
Обозначение характерных точек границ	Координаты, м		Метод определения координат характерной точки	Средняя квадратическая погрешность положения характерной точки (Mt), м	Описание обозначения точки на местности (при наличии)
	X	Y			
1	2	3	4	5	6
150	**533722.12**	**4150444.18**	Геодезический	0,1	-
151	**533722.16**	**4150448.38**	Геодезический	0,1	-
152	**533722.25**	**4150463.95**	Геодезический	0,1	-
153	**533722.35**	**4150478.25**	Геодезический	0,1	-
154	**533722.47**	**4150496.62**	Геодезический	0,1	-
155	**533726.01**	**4150496.62**	Геодезический	0,1	-
156	**533725.69**	**4150510.85**	Геодезический	0,1	-
157	**533724.68**	**4150510.83**	Геодезический	0,1	-
158	**533724.64**	**4150511.57**	Геодезический	0,1	-
159	**533724.19**	**4150524.73**	Геодезический	0,1	-

160	**533720.82**	**4150526.74**	Геодезический	0,1	-
161	**533700.22**	**4150526.65**	Геодезический	0,1	-
162	**533697.34**	**4150526.93**	Геодезический	0,1	-
163	**533695.12**	**4150526.79**	Геодезический	0,1	-
164	**533694.96**	**4150525.41**	Геодезический	0,1	-
165	**533694.59**	**4150512.18**	Геодезический	0,1	-
166	**533694.46**	**4150510.23**	Геодезический	0,1	-
167	**533693.83**	**4150500.75**	Геодезический	0,1	-
168	**533695.38**	**4150493.72**	Геодезический	0,1	-
169	**533695.23**	**4150472.22**	Геодезический	0,1	-
170	**533695.22**	**4150471.50**	Геодезический	0,1	-
171	**533696.03**	**4150471.46**	Геодезический	0,1	-
172	**533696.14**	**4150448.70**	Геодезический	0,1	-
173	**533696.16**	**4150444.40**	Геодезический	0,1	-
150	**533722.12**	**4150444.18**	Геодезический	0,1	-

3. Сведения о характерных точках части (частей) границы объекта

Обозначение характерных точек части границы	Координаты, м		Метод определения координат характерной точки	Средняя квадратическая погрешность положения характерной точки (Mt), м	Описание обозначения точки на местности (при наличии)
	X	Y			
1	2	3	4	5	6
Часть № 1					
-	-	-	-	-	-

Раздел 4

План границ объекта

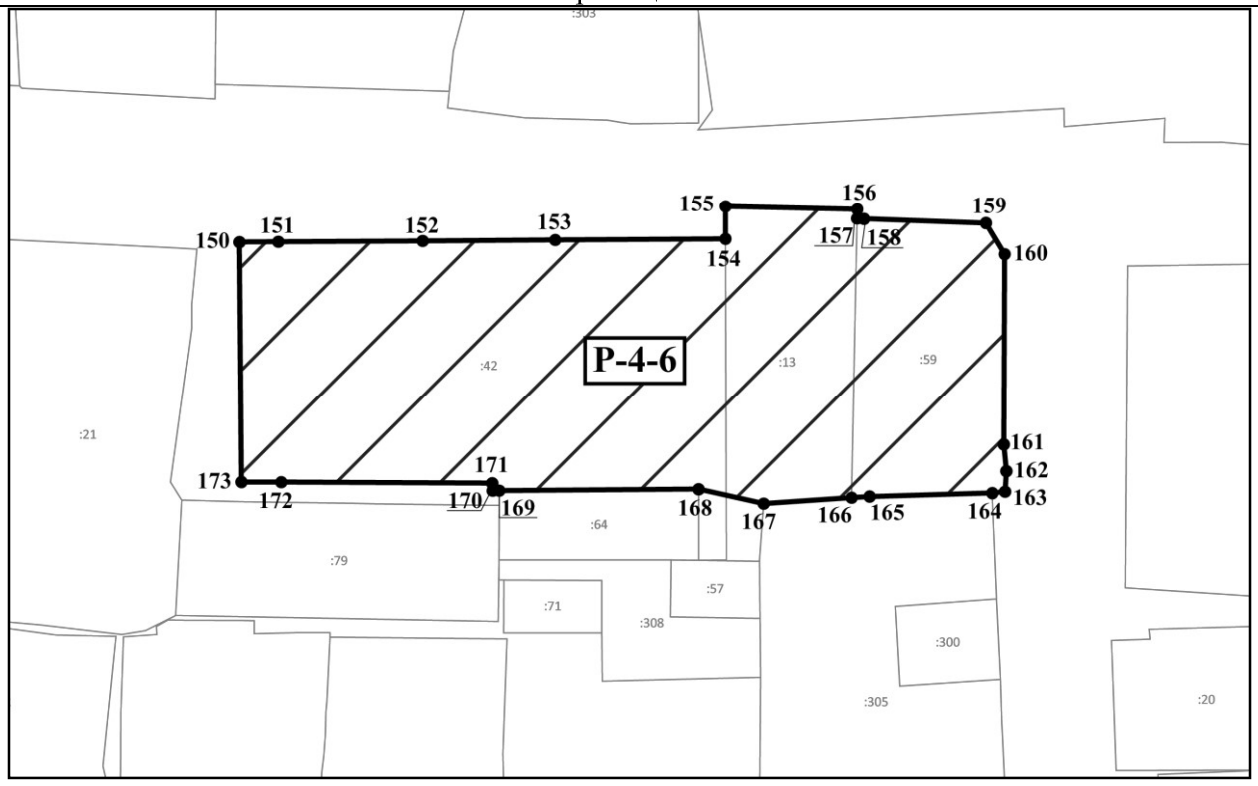

Масштаб 1:800

Используемые условные знаки и обозначения:

- границы участка

●1 - обозначение характерной (поворотной) точки

Описание местоположения границ
Участок Р-4-7

(наименование объекта, местоположение границ которого описано (далее – объект)

Раздел 1

Сведения об объекте				
N п/п	Характеристики объекта	Описание характеристик		
1	2	3		
1	Местоположение объекта	Республика Бурятия, г. Улан-Удэ		
2	Площадь объекта +/- величина погрешности определения площади (Р +/- Дельта Р)	3066 ± 19		
3	Иные характеристики объекта	Прохождение границы		Описание прохождения границы
		от точки	до точки	
		174	175	На северо-восток - 41,24 м;
		175	176	На юго-восток - 82,34 м;
		176	177	На юго-запад - 3,45 м;
		177	178	На северо-запад - 17,53 м;
		178	179	На северо-запад - 3,71 м;
		179	180	На юго-запад - 1,15 м;
		180	181	На север - 28,54 м;
		181	182	На северо-запад - 18,53 м;
		182	183	На север - 0,62 м;
		183	184	На юго-запад - 3,82 м;
		184	185	На северо-запад - 14,05 м;
		185	186	На северо-восток - 5,86 м;
		186	174	На север в исходную точку - 34,80 м.

Раздел 2

Сведения о местоположении границ объекта					
1. Система координат МСК-03 (местная), Зона № 4					
2. Сведения о характерных точках границ объекта					
Обозначение характерных точек границ	Координаты, м		Метод определения координат характерной точки	Средняя квадратическая погрешность положения характерной точки (Mt), м	Описание обозначения точки на местности (при наличии)
	X	Y			
1	2	3	4	5	6
174	**533719.54**	**4150540.03**	Геодезический	0,1	-
175	**533720.14**	**4150581.27**	Геодезический	0,1	-
176	**533637.88**	**4150584.86**	Геодезический	0,1	-
177	**533634.82**	**4150583.26**	Геодезический	0,1	-
178	**533634.99**	**4150565.73**	Геодезический	0,1	-
179	**533635.83**	**4150562.12**	Геодезический	0,1	-
180	**533635.79**	**4150560.97**	Геодезический	0,1	-
181	**533664.33**	**4150561.15**	Геодезический	0,1	-
182	**533664.42**	**4150542.62**	Геодезический	0,1	-
183	**533665.04**	**4150542.62**	Геодезический	0,1	-
184	**533665.03**	**4150538.80**	Геодезический	0,1	-
185	**533679.07**	**4150538.29**	Геодезический	0,1	-
186	**533684.74**	**4150539.76**	Геодезический	0,1	-
174	**533719.54**	**4150540.03**	Геодезический	0,1	-
3. Сведения о характерных точках части (частей) границы объекта					
Обозначение характерных точек части границы	Координаты, м		Метод определения координат характерной точки	Средняя квадратическая погрешность положения характерной точки (Mt), м	Описание обозначения точки на местности (при наличии)
	X	Y			
1	2	3	4	5	6
Часть № 1					

-	-	-	-	-	-

Раздел 4

План границ объекта

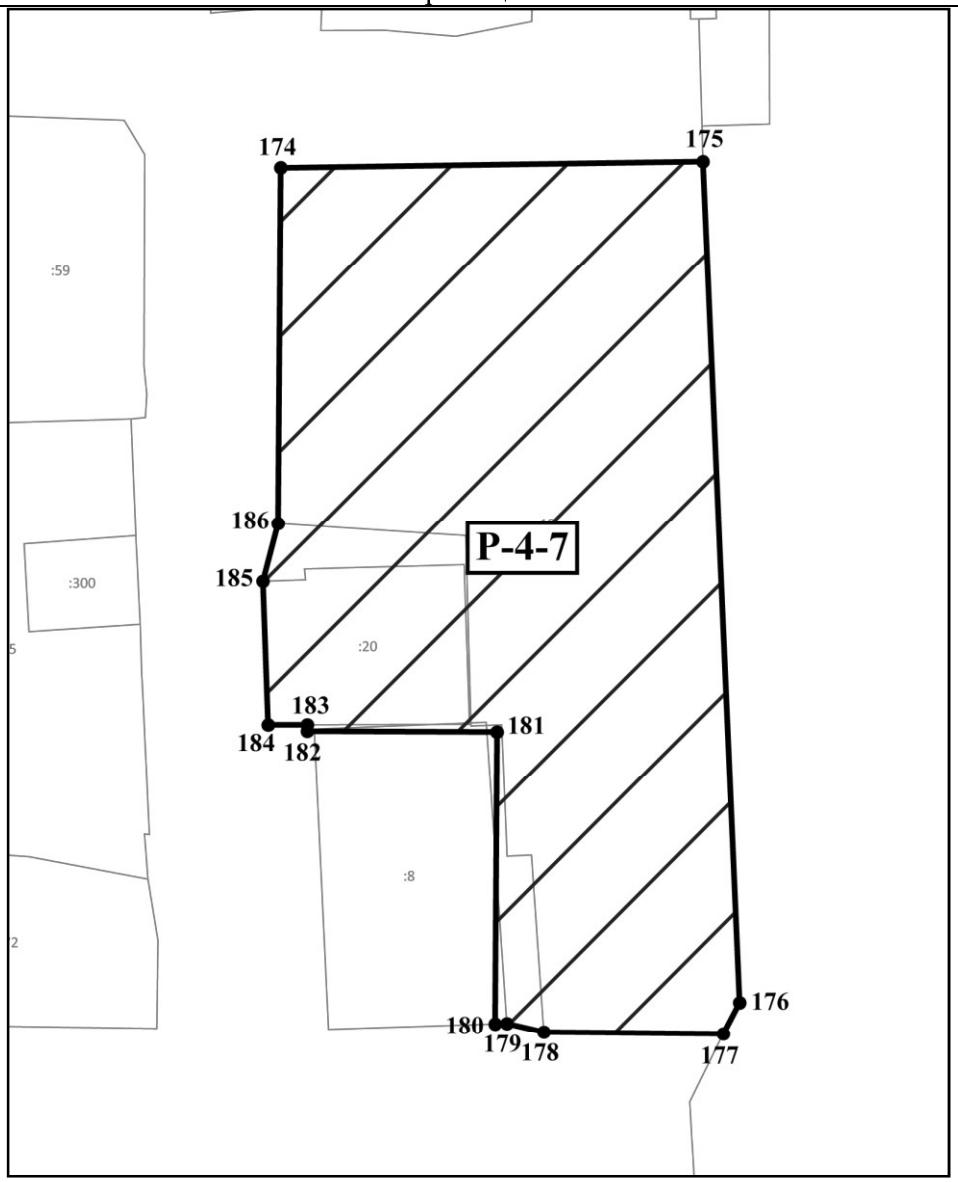

Масштаб 1:500

Используемые условные знаки и обозначения:

- границы участка

●1 - обозначение характерной (поворотной) точки

Описание местоположения границ
Участок Р-4-8

(наименование объекта, местоположение границ которого описано (далее – объект)

Раздел 1

Сведения об объекте				
N п/п	Характеристики объекта	Описание характеристик		
1	2	3		
1	Местоположение объекта	Республика Бурятия, г. Улан-Удэ		
2	Площадь объекта +/- величина погрешности определения площади (Р +/- Дельта Р)	2486 ± 17		
3	Иные характеристики объекта	Прохождение границы		Описание прохождения границы
		от точки	до точки	
		187	188	На юго-восток - 8,66 м;
		188	189	На северо-восток - 8,56 м;
		189	190	На юго-восток - 10,56 м;
		190	191	На северо-восток - 28,20 м;
		191	192	На юго-восток - 8,84 м;
		192	193	На юго-восток - 18,18 м;
		193	194	На юго-восток - 0,70 м;
		194	195	На юго-восток - 2,85 м;
		195	196	На юго-восток - 3,95 м;
		196	197	На юго-восток - 9,56 м;
		197	198	На юго-восток - 4,01 м;
		198	199	На северо-запад - 47,11 м;
		199	200	На юго-запад - 3,18 м;
		200	201	На северо-запад - 26,60 м;
		201	202	На юго-запад - 1,13 м;
		202	203	На северо-запад - 0,92 м;
		203	204	На север - 7,97 м;
		204	205	На юго-восток - 5,57 м;
		205	187	На северо-запад в исходную точку - 21,62 м.

Раздел 2

Сведения о местоположении границ объекта					
1. Система координат МСК-03 (местная), Зона № 4					
2. Сведения о характерных точках границ объекта					
Обозначение характерных точек границ	Координаты, м		Метод определения координат характерной точки	Средняя квадратическая погрешность положения характерной точки (Mt), м	Описание обозначения точки на местности (при наличии)
	X	Y			
1	2	3	4	5	6
187	**533817.44**	**4149844.11**	Геодезический	0,1	-
188	**533817.39**	**4149852.77**	Геодезический	0,1	-
189	**533817.55**	**4149861.33**	Геодезический	0,1	-
190	**533807.00**	**4149861.73**	Геодезический	0,1	-
191	**533807.97**	**4149889.91**	Геодезический	0,1	-
192	**533799.14**	**4149890.34**	Геодезический	0,1	-
193	**533780.98**	**4149891.25**	Геодезический	0,1	-
194	**533780.28**	**4149891.29**	Геодезический	0,1	-
195	**533777.43**	**4149891.40**	Геодезический	0,1	-
196	**533773.49**	**4149891.61**	Геодезический	0,1	-
197	**533763.95**	**4149892.15**	Геодезический	0,1	-
198	**533759.94**	**4149892.18**	Геодезический	0,1	-
199	**533761.07**	**4149845.08**	Геодезический	0,1	-
200	**533760.68**	**4149841.92**	Геодезический	0,1	-
201	**533787.25**	**4149840.71**	Геодезический	0,1	-

202	**533787.22**	**4149839.58**	Геодезический	0,1	-
203	**533788.12**	**4149839.40**	Геодезический	0,1	-
204	**533796.09**	**4149839.44**	Геодезический	0,1	-
205	**533795.84**	**4149845.00**	Геодезический	0,1	-
187	**533817.44**	**4149844.11**	Геодезический	0,1	-

3. Сведения о характерных точках части (частей) границы объекта

Обозначение характерных точек части границы	Координаты, м		Метод определения координат характерной точки	Средняя квадратическая погрешность положения характерной точки (Mt), м	Описание обозначения точки на местности (при наличии)
	X	Y			
1	2	3	4	5	6
Часть № 1					
-	-	-	-	-	-

Раздел 4

План границ объекта

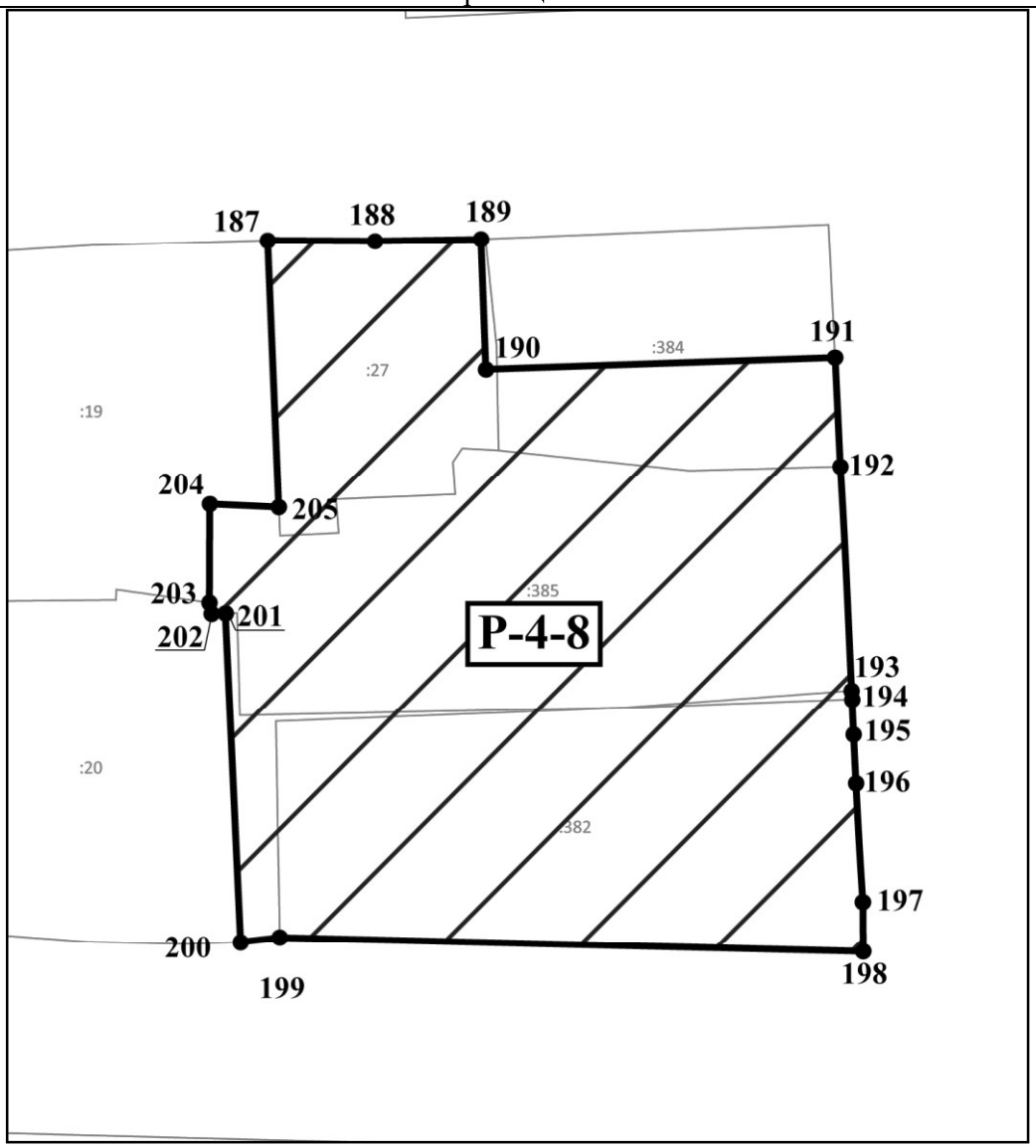

Масштаб 1:1000

Используемые условные знаки и обозначения:

- границы участка

1 - обозначение характерной (поворотной) точки

Описание местоположения границ
Участок Р-4-9

(наименование объекта, местоположение границ которого описано (далее – объект)

Раздел 1

Сведения об объекте				
N п/п	Характеристики объекта	Описание характеристик		
1	2	3		
1	Местоположение объекта	Республика Бурятия, г. Улан-Удэ		
2	Площадь объекта +/- величина погрешности определения площади (Р +/- Дельта Р)	9172 ± 34		
3	Иные характеристики объекта	Прохождение границы		Описание прохождения границы
		от точки	до точки	
		206	207	На юго-восток - 15,25 м;
		207	208	На северо-восток - 15,34 м;
		208	209	На северо-восток - 7,06 м;
		209	210	На северо-восток - 6,09 м;
		210	211	На юго-восток - 22,11 м;
		211	212	На юго-восток - 17,42 м;
		212	213	На север - 22,74 м;
		213	214	На юго-восток - 4,07 м;
		214	215	На юго-восток - 1,07 м;
		215	216	На северо-восток - 4,10 м;
		216	217	На север - 0,37 м;
		217	218	На северо-восток - 7,23 м;
		218	219	На север - 1,80 м;
		219	220	На северо-восток - 18,98 м;
		220	221	На юг - 1,51 м;
		221	222	На юго-восток - 4,63 м;
		222	223	На северо-восток - 0,81 м;
		223	224	На северо-восток - 5,94 м;
		224	225	На северо-запад - 0,13 м;
		225	226	На северо-восток - 15,32 м;
		226	227	На северо-восток - 6,08 м;
		227	228	На юго-восток - 0,42 м;
		228	229	На юго-восток - 12,43 м;
		229	230	На северо-восток - 14,01 м;
		230	231	На юго-восток - 19,60 м;
		231	232	На северо-восток - 18,12 м;
		232	233	На юго-восток - 3,53 м;
		233	234	На северо-восток - 1,01 м;
		234	235	На юго-восток - 35,02 м;
		235	236	На юго-восток - 0,79 м;
		236	237	На юго-запад - 33,45 м;
		237	238	На северо-запад - 3,59 м;
		238	239	На северо-запад - 9,39 м;
		239	240	На северо-восток - 1,65 м;
		240	241	На северо-запад - 8,92 м;
		241	242	На северо-восток - 27,77 м;
		242	243	На северо-запад - 10,01 м;
		243	244	На юго-запад - 19,41 м;
		244	245	На северо-запад – 20,00 м;
		245	246	На юго-запад - 9,98 м;
		246	247	На северо-запад - 17,05 м;
		247	248	На северо-запад - 5,91 м;
		248	249	На северо-запад - 5,93 м;
		249	250	На северо-восток - 1,43 м;
		250	251	На северо-запад - 28,04 м;

		251	252	На северо-запад - 8,04 м;
		252	253	На запад - 1,86 м;
		253	254	На северо-восток - 17,15 м;
		254	255	На северо-запад - 22,79 м;
		255	256	На север - 5,67 м;
		256	257	На северо-запад - 5,61 м;
		257	258	На северо-запад - 4,37 м;
		258	259	На северо-восток - 26,59 м;
		259	260	На северо-запад - 9,56 м;
		260	261	На юго-запад - 27,18 м;
		261	262	На северо-запад - 0,18 м;
		262	263	На северо-запад - 0,61 м;
		263	264	На северо-восток - 12,53 м;
		264	206	На северо-запад в исходную точку - 19,39 м.

Раздел 2

Сведения о местоположении границ объекта					
1. Система координат МСК-03 (местная), Зона № 4					
2. Сведения о характерных точках границ объекта					
Обозначение характерных точек границ	Координаты, м		Метод определения координат характерной точки	Средняя квадратическая погрешность положения характерной точки (Mt), м	Описание обозначения точки на местности (при наличии)
	X	Y			
1	2	3	4	5	6
206	**533821.05**	**4149925.86**	Геодезический	0,1	-
207	**533820.11**	**4149941.08**	Геодезический	0,1	-
208	**533820.90**	**4149956.40**	Геодезический	0,1	-
209	**533820.97**	**4149963.46**	Геодезический	0,1	-
210	**533821.10**	**4149969.55**	Геодезический	0,1	-
211	**533798.99**	**4149969.73**	Геодезический	0,1	-
212	**533798.79**	**4149987.15**	Геодезический	0,1	-
213	**533821.53**	**4149986.97**	Геодезический	0,1	-
214	**533821.46**	**4149991.04**	Геодезический	0,1	-
215	**533820.79**	**4149991.88**	Геодезический	0,1	-
216	**533821.06**	**4149995.97**	Геодезический	0,1	-
217	**533821.43**	**4149995.97**	Геодезический	0,1	-
218	**533821.46**	**4150003.20**	Геодезический	0,1	-
219	**533823.26**	**4150003.17**	Геодезический	0,1	-
220	**533823.46**	**4150022.15**	Геодезический	0,1	-
221	**533821.95**	**4150022.14**	Геодезический	0,1	-
222	**533821.92**	**4150026.77**	Геодезический	0,1	-
223	**533822.73**	**4150026.79**	Геодезический	0,1	-
224	**533822.81**	**4150032.73**	Геодезический	0,1	-
225	**533822.94**	**4150032.72**	Геодезический	0,1	-
226	**533823.50**	**4150048.03**	Геодезический	0,1	-
227	**533823.72**	**4150054.11**	Геодезический	0,1	-
228	**533823.69**	**4150054.53**	Геодезический	0,1	-
229	**533811.26**	**4150054.72**	Геодезический	0,1	-
230	**533811.68**	**4150068.72**	Геодезический	0,1	-
231	**533792.10**	**4150069.49**	Геодезический	0,1	-
232	**533792.49**	**4150087.61**	Геодезический	0,1	-
233	**533788.96**	**4150087.70**	Геодезический	0,1	-
234	**533788.99**	**4150088.71**	Геодезический	0,1	-
235	**533753.99**	**4150089.80**	Геодезический	0,1	-
236	**533753.20**	**4150089.83**	Геодезический	0,1	-
237	**533752.35**	**4150056.39**	Геодезический	0,1	-
238	**533752.43**	**4150052.80**	Геодезический	0,1	-
239	**533752.78**	**4150043.42**	Геодезический	0,1	-

240	**533754.43**	**4150043.45**	Геодезический	0,1	-
241	**533754.66**	**4150034.53**	Геодезический	0,1	-
242	**533782.42**	**4150035.49**	Геодезический	0,1	-
243	**533782.62**	**4150025.48**	Геодезический	0,1	-
244	**533763.23**	**4150024.69**	Геодезический	0,1	-
245	**533763.83**	**4150004.70**	Геодезический	0,1	-
246	**533753.85**	**4150004.47**	Геодезический	0,1	-
247	**533754.46**	**4149987.44**	Геодезический	0,1	-
248	**533754.67**	**4149981.53**	Геодезический	0,1	-
249	**533754.88**	**4149975.60**	Геодезический	0,1	-
250	**533756.31**	**4149975.70**	Геодезический	0,1	-
251	**533757.09**	**4149947.67**	Геодезический	0,1	-
252	**533757.47**	**4149939.64**	Геодезический	0,1	-
253	**533757.47**	**4149937.78**	Геодезический	0,1	-
254	**533774.61**	**4149938.24**	Геодезический	0,1	-
255	**533774.75**	**4149915.45**	Геодезический	0,1	-
256	**533780.42**	**4149915.45**	Геодезический	0,1	-
257	**533786.02**	**4149915.16**	Геодезический	0,1	-
258	**533790.37**	**4149914.83**	Геодезический	0,1	-
259	**533791.21**	**4149941.41**	Геодезический	0,1	-
260	**533800.77**	**4149941.24**	Геодезический	0,1	-
261	**533800.39**	**4149914.06**	Геодезический	0,1	-
262	**533800.57**	**4149914.05**	Геодезический	0,1	-
263	**533801.18**	**4149914.00**	Геодезический	0,1	-
264	**533801.67**	**4149926.52**	Геодезический	0,1	-
206	**533821.05**	**4149925.86**	Геодезический	0,1	-

3. Сведения о характерных точках части (частей) границы объекта

Обозначение характерных точек части границы	Координаты, м		Метод определения координат характерной точки	Средняя квадратическая погрешность положения характерной точки (Mt), м	Описание обозначения точки на местности (при наличии)
	X	Y			
1	2	3	4	5	6
Часть № 1					
-	-	-	-	-	-

Раздел 4

План границ объекта

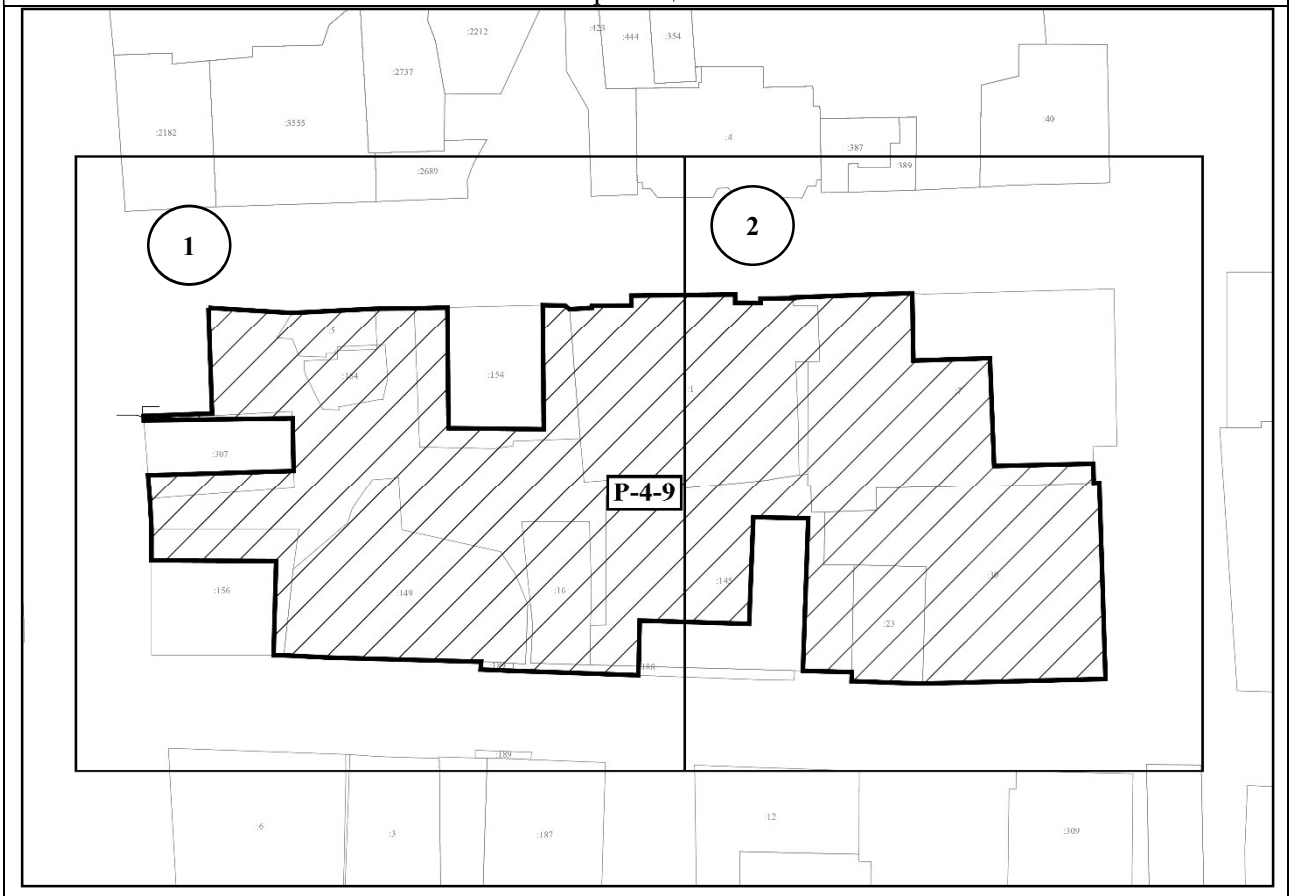

Масштаб 1:1000

Используемые условные знаки и обозначения:

- границы участка

1 - номер листа

План границ объекта

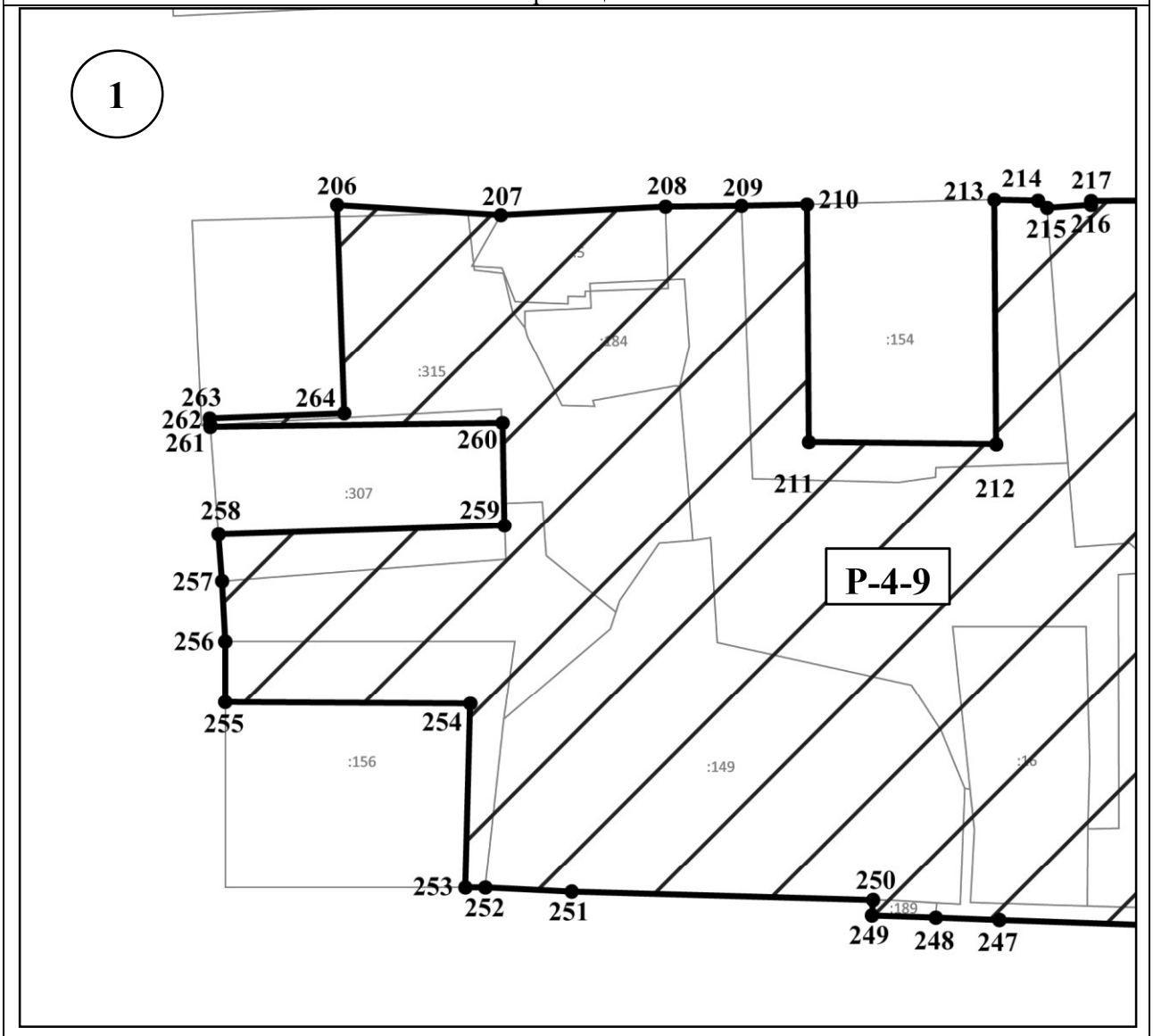

Масштаб 1:700

Используемые условные знаки и обозначения:

- границы участка

1 - обозначение характерной (поворотной) точки

1 - номер листа

План границ объекта

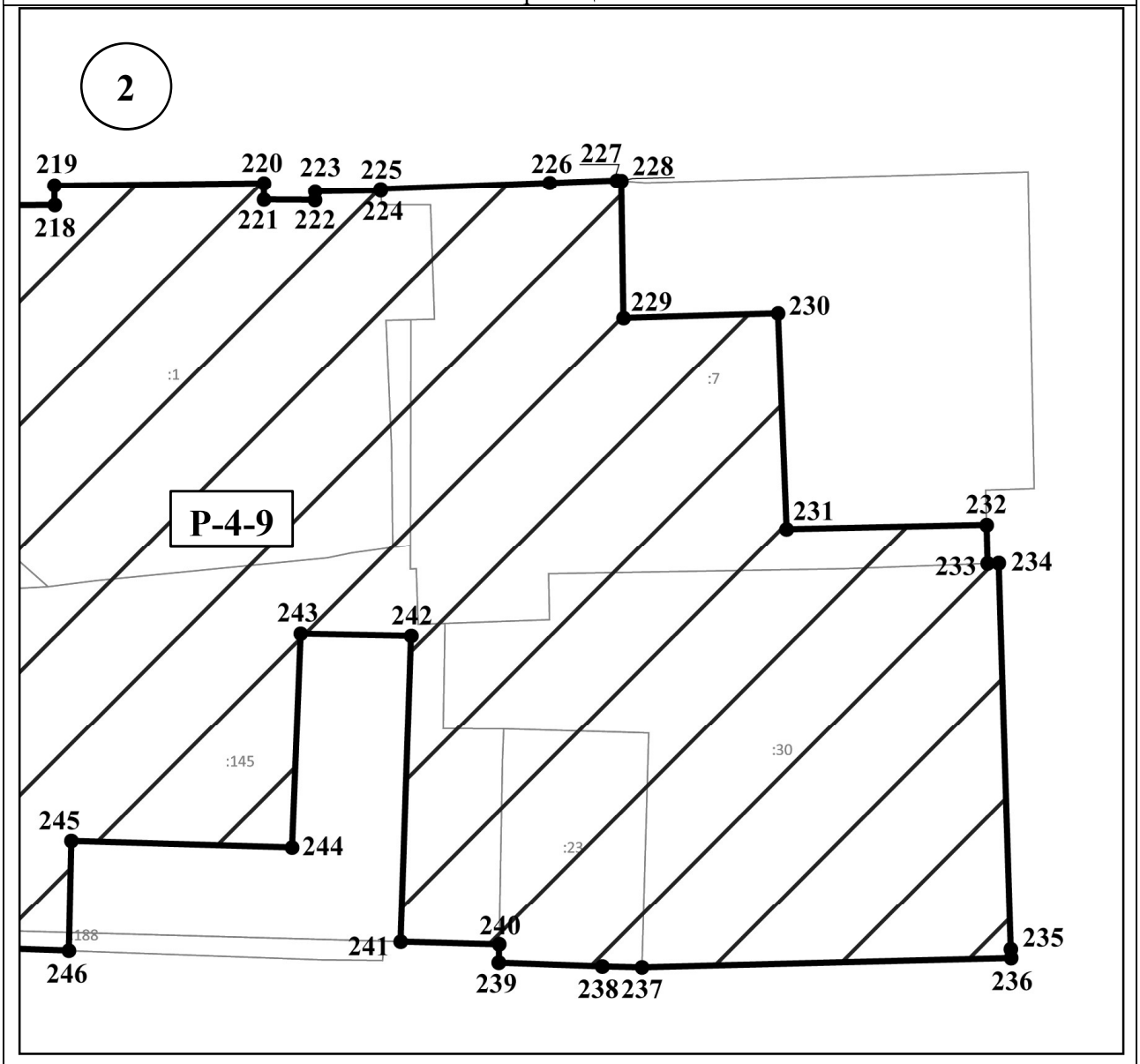

Масштаб 1:600

Используемые условные знаки и обозначения:

- границы участка

1 - обозначение характерной (поворотной) точки

2 - номер листа

Описание местоположения границ
Участок Р-4-10

(наименование объекта, местоположение границ которого описано (далее – объект)

Раздел 1

Сведения об объекте				
N п/п	Характеристики объекта	Описание характеристик		
1	2	3		
1	Местоположение объекта	Республика Бурятия, г. Улан-Удэ		
2	Площадь объекта +/- величина погрешности определения площади (Р +/- Дельта Р)	10177 ± 35		
3	Иные характеристики объекта	Прохождение границы		Описание прохождения границы
		от точки	до точки	
		265	266	На северо-восток - 21,18 м;
		266	267	На юго-восток - 20,33 м;
		267	268	На запад - 0,01 м;
		268	269	На юго-запад - 9,89 м;
		269	270	На юго-запад - 1,66 м;
		270	271	На юго-запад - 3,34 м;
		271	272	На северо-запад - 24,87 м;
		272	273	На юго-восток - 16,27 м;
		273	274	На северо-восток - 1,37 м;
		274	275	На юго-восток - 13,94 м;
		275	276	На северо-восток - 24,83 м;
		276	277	На юго-восток - 0,31 м;
		277	278	На северо-запад - 18,81 м;
		278	279	На юго-восток - 20,73 м;
		279	280	На северо-запад - 26,26 м;
		280	281	На северо-запад - 5,76 м;
		281	282	На северо-запад - 0,86 м;
		282	283	На северо-запад - 4,92 м;
		283	284	На северо-восток - 9,31 м;
		284	285	На северо-запад - 9,00 м;
		285	286	На юго-запад - 9,37 м;
		286	287	На юго-запад - 2,84 м;
		287	288	На северо-запад - 0,82 м;
		288	289	На юго-запад - 3,22 м;
		289	290	На северо-запад - 6,97 м;
		290	291	На северо-запад - 4,03 м;
		291	292	На северо-запад - 5,98 м;
		292	293	На юг - 0,05 м;
		293	294	На северо-запад - 15,04 м;
		294	295	На север - 0,05 м;
		295	296	На северо-запад - 5,79 м;
		296	297	На северо-запад - 4,67 м;
		297	298	На северо-запад - 5,77 м;
		298	299	На северо-запад - 0,37 м;
		299	300	На северо-запад - 12,97 м;
		300	301	На северо-запад - 4,50 м;
		301	302	На север - 0,02 м;
		302	303	На северо-запад - 2,79 м;
		303	304	На северо-запад - 10,11 м;
		304	305	На северо-запад - 20,73 м;
		305	306	На северо-запад - 7,76 м;
		306	307	На северо-запад - 18,36 м;
		307	308	На северо-запад - 7,20 м;
		308	309	На северо-восток - 20,23 м;
		309	310	На северо-запад - 42,50 м;

		310	311	На юго-запад - 19,32 м;
		311	312	На северо-запад - 2,15 м;
		312	313	На северо-восток - 28,10 м;
		313	314	На север - 5,28 м;
		314	315	На северо-восток - 13,65 м;
		315	316	На юго-восток - 0,49 м;
		316	317	На северо-восток - 19,93 м;
		317	318	На юго-восток - 1,71 м;
		318	319	На северо-восток - 72,68 м;
		319	320	На северо-запад - 1,81 м;
		320	321	На северо-запад - 3,70 м;
		321	322	На север - 11,81 м;
		322	323	На юго-восток - 18,48 м;
		323	324	На северо-восток - 41,30 м;
		324	325	На северо-запад - 15,16 м;
		325	326	На северо-восток - 1,10 м;
		326	265	На северо-запад в исходную точку - 7,14 м.

Раздел 2

Сведения о местоположении границ объекта

1. Система координат МСК-03 (местная), Зона № 4

2. Сведения о характерных точках границ объекта

Обозначение характерных точек границ	Координаты, м		Метод определения координат характерной точки	Средняя квадратическая погрешность положения характерной точки (Mt), м	Описание обозначения точки на местности (при наличии)
	X	Y			
1	2	3	4	5	6
265	**533830.19**	**4150289.31**	Геодезический	0,1	-
266	**533830.66**	**4150310.49**	Геодезический	0,1	-
267	**533810.34**	**4150310.98**	Геодезический	0,1	-
268	**533810.34**	**4150310.97**	Геодезический	0,1	-
269	**533800.46**	**4150310.54**	Геодезический	0,1	-
270	**533798.80**	**4150310.46**	Геодезический	0,1	-
271	**533795.46**	**4150310.32**	Геодезический	0,1	-
272	**533795.57**	**4150285.45**	Геодезический	0,1	-
273	**533779.30**	**4150285.60**	Геодезический	0,1	-
274	**533779.31**	**4150286.97**	Геодезический	0,1	-
275	**533765.37**	**4150287.00**	Геодезический	0,1	-
276	**533765.39**	**4150311.83**	Геодезический	0,1	-
277	**533765.08**	**4150311.83**	Геодезический	0,1	-
278	**533765.12**	**4150293.02**	Геодезический	0,1	-
279	**533744.40**	**4150293.28**	Геодезический	0,1	-
280	**533745.35**	**4150267.03**	Геодезический	0,1	-
281	**533745.56**	**4150261.27**	Геодезический	0,1	-
282	**533745.66**	**4150260.42**	Геодезический	0,1	-
283	**533746.21**	**4150255.53**	Геодезический	0,1	-
284	**533755.51**	**4150255.91**	Геодезический	0,1	-
285	**533755.87**	**4150246.92**	Геодезический	0,1	-
286	**533746.51**	**4150246.54**	Геодезический	0,1	-
287	**533746.43**	**4150243.70**	Геодезический	0,1	-
288	**533746.48**	**4150242.88**	Геодезический	0,1	-
289	**533746.45**	**4150239.66**	Геодезический	0,1	-
290	**533746.86**	**4150232.70**	Геодезический	0,1	-
291	**533747.01**	**4150228.67**	Геодезический	0,1	-
292	**533747.45**	**4150222.71**	Геодезический	0,1	-
293	**533747.40**	**4150222.71**	Геодезический	0,1	-
294	**533748.02**	**4150207.68**	Геодезический	0,1	-
295	**533748.07**	**4150207.68**	Геодезический	0,1	-
296	**533748.23**	**4150201.89**	Геодезический	0,1	-

297	**533748.52**	**4150197.23**	Геодезический	0,1	-
298	**533748.95**	**4150191.48**	Геодезический	0,1	-
299	**533748.99**	**4150191.11**	Геодезический	0,1	-
300	**533749.30**	**4150178.14**	Геодезический	0,1	-
301	**533749.41**	**4150173.64**	Геодезический	0,1	-
302	**533749.43**	**4150173.64**	Геодезический	0,1	-
303	**533749.56**	**4150170.85**	Геодезический	0,1	-
304	**533750.02**	**4150160.75**	Геодезический	0,1	-
305	**533750.25**	**4150140.02**	Геодезический	0,1	-
306	**533750.45**	**4150132.26**	Геодезический	0,1	-
307	**533751.03**	**4150113.91**	Геодезический	0,1	-
308	**533758.21**	**4150113.43**	Геодезический	0,1	-
309	**533758.95**	**4150133.65**	Геодезический	0,1	-
310	**533801.43**	**4150132.51**	Геодезический	0,1	-
311	**533800.74**	**4150113.20**	Геодезический	0,1	-
312	**533802.89**	**4150113.15**	Геодезический	0,1	-
313	**533803.61**	**4150141.24**	Геодезический	0,1	-
314	**533808.89**	**4150141.23**	Геодезический	0,1	-
315	**533808.93**	**4150154.88**	Геодезический	0,1	-
316	**533808.44**	**4150154.88**	Геодезический	0,1	-
317	**533808.84**	**4150174.81**	Геодезический	0,1	-
318	**533807.13**	**4150174.82**	Геодезический	0,1	-
319	**533807.70**	**4150247.50**	Геодезический	0,1	-
320	**533809.51**	**4150247.42**	Геодезический	0,1	-
321	**533813.21**	**4150247.26**	Геодезический	0,1	-
322	**533825.02**	**4150247.06**	Геодезический	0,1	-
323	**533806.55**	**4150247.65**	Геодезический	0,1	-
324	**533807.87**	**4150288.93**	Геодезический	0,1	-
325	**533823.02**	**4150288.44**	Геодезический	0,1	-
326	**533823.05**	**4150289.54**	Геодезический	0,1	-
265	**533830.19**	**4150289.31**	Геодезический	0,1	-

3. Сведения о характерных точках части (частей) границы объекта

Обозначение характерных точек части границы	Координаты, м		Метод определения координат характерной точки	Средняя квадратическая погрешность положения характерной точки (Mt), м	Описание обозначения точки на местности (при наличии)
	X	Y			
1	2	3	4	5	6
Часть № 1					
-	-	-	-	-	-

Раздел 4

План границ объекта

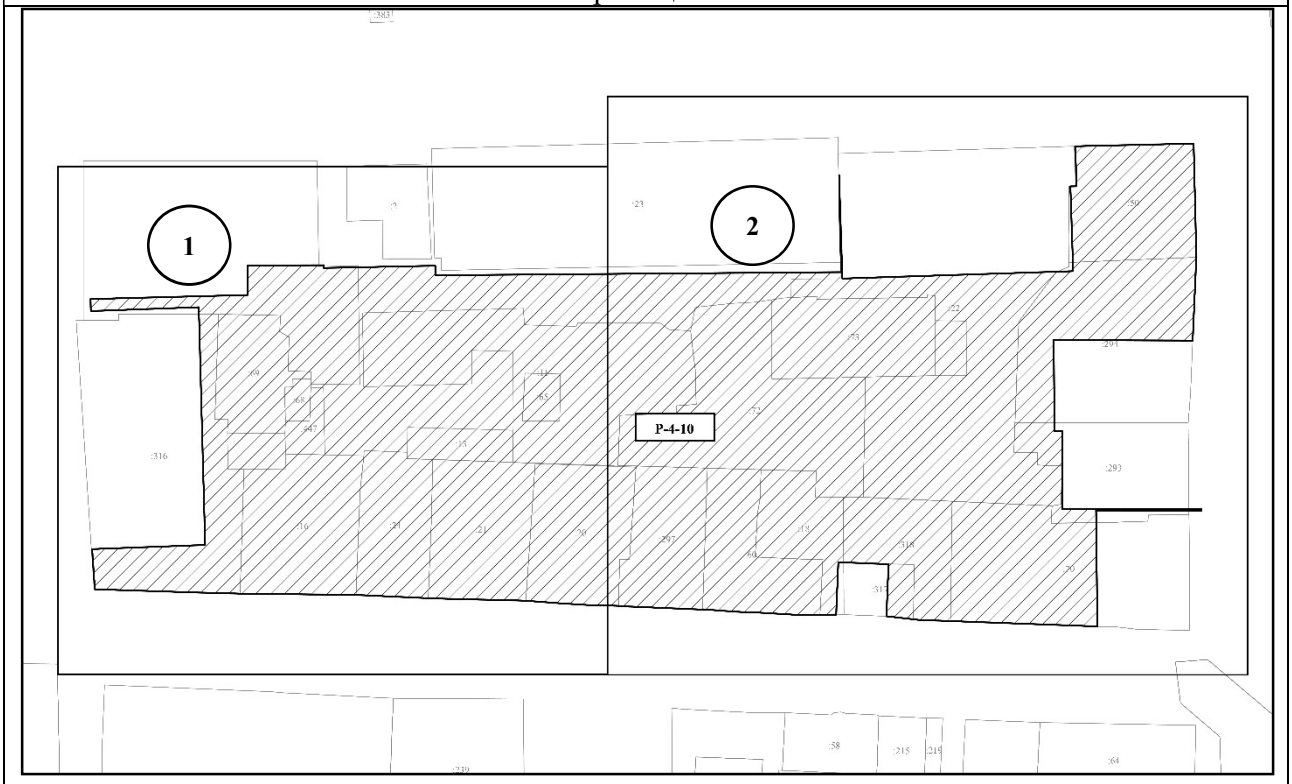

Масштаб 1:1000

Используемые условные знаки и обозначения:

- границы участка

1 - номер листа

План границ объекта

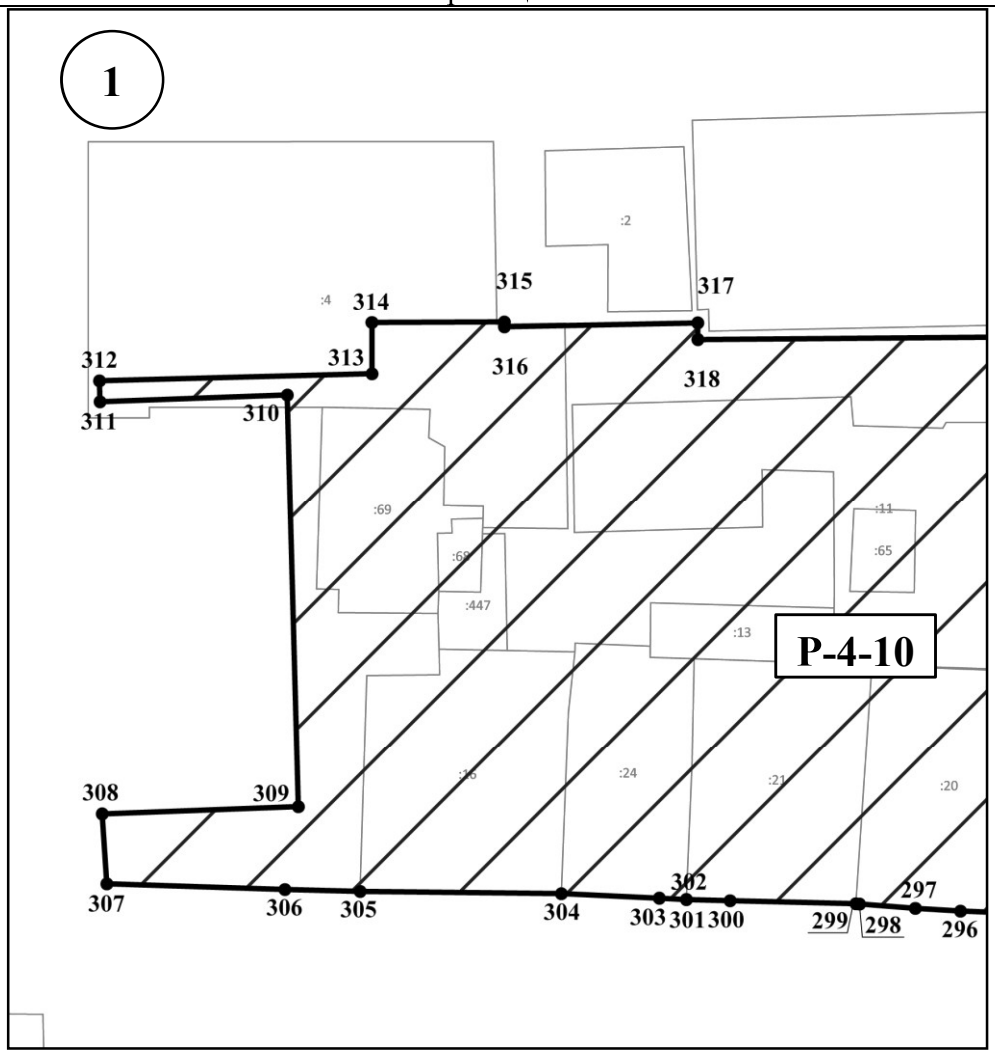

Масштаб 1:500

Используемые условные знаки и обозначения:

- границы участка

●1 - обозначение характерной (поворотной) точки

1 - номер листа

План границ объекта

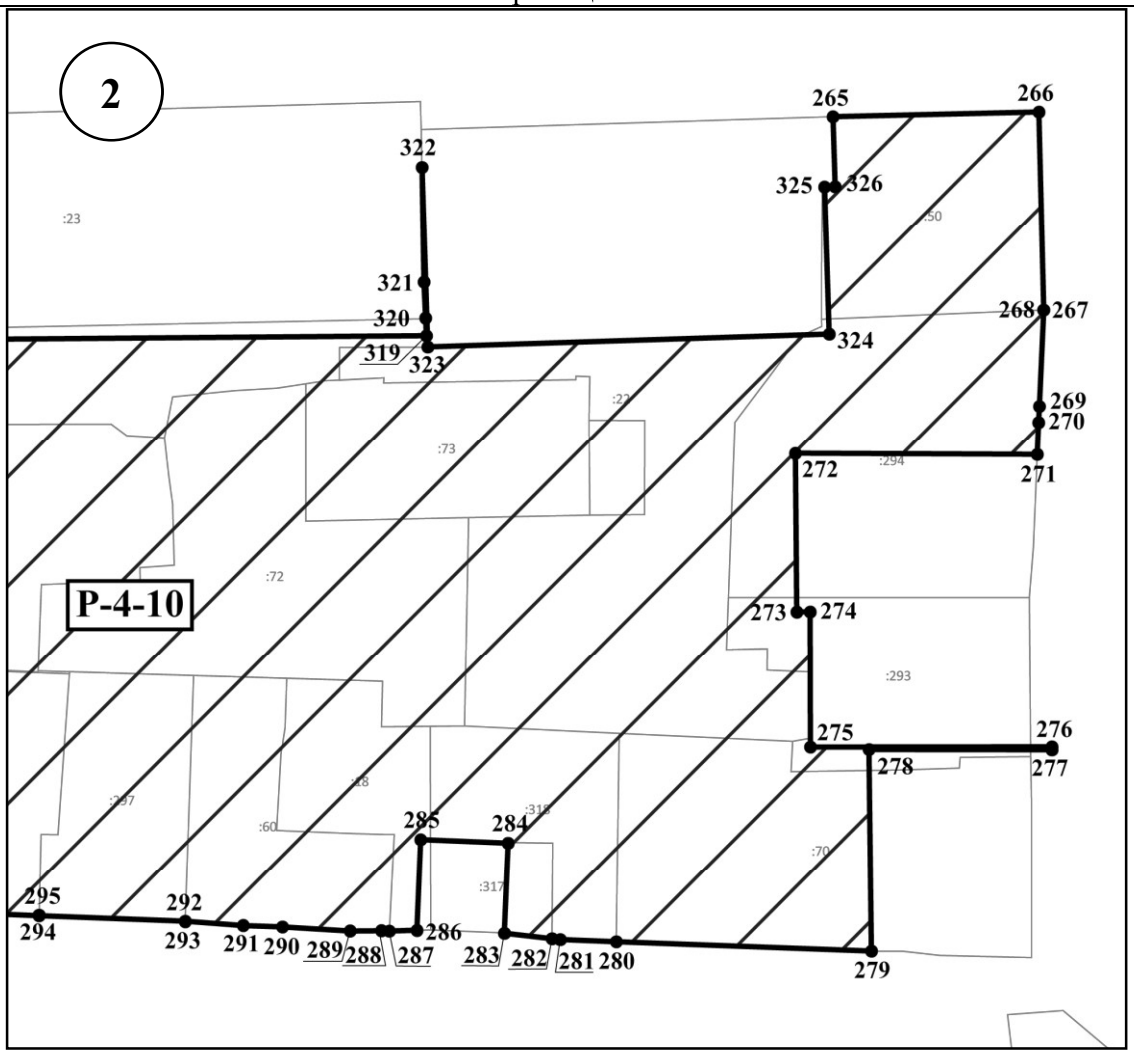

Масштаб 1:500

Используемые условные знаки и обозначения:

- границы участка

1 - обозначение характерной (поворотной) точки

2 - номер листа

Описание местоположения границ
Участок Р-4-11

(наименование объекта, местоположение границ которого описано (далее – объект)

Раздел 1

Сведения об объекте				
N п/п	Характеристики объекта	Описание характеристик		
1	2	3		
1	Местоположение объекта	Республика Бурятия, г. Улан-Удэ		
2	Площадь объекта +/- величина погрешности определения площади (Р +/- Дельта Р)	22136 ± 52		
3	Иные характеристики объекта	Прохождение границы		Описание прохождения границы
		от точки	до точки	
		327	328	На юго-восток - 5,44 м;
		328	329	На юго-восток - 2,87 м;
		329	330	На северо-восток - 0,58 м;
		330	331	На северо-восток - 16,44 м;
		331	332	На северо-восток - 34,18 м;
		332	333	На северо-восток - 11,67 м;
		333	334	На юго-восток - 14,94 м;
		334	335	На северо-восток - 26,51 м;
		335	336	На северо-запад - 14,62 м;
		336	337	На северо-восток - 7,43 м;
		337	338	На северо-восток - 49,37 м;
		338	339	На северо-восток - 67,80 м;
		339	340	На юго-восток - 2,36 м;
		340	341	На юго-восток - 2,49 м;
		341	342	На юго-восток - 4,34 м;
		342	343	На юго-восток - 66,75 м;
		343	344	На юго-запад - 28,27 м;
		344	345	На юго-запад - 0,82 м;
		345	346	На юго-восток - 1,76 м;
		346	347	На северо-запад - 4,07 м;
		347	348	На юго-запад - 11,35 м;
		348	349	На юг - 2,46 м;
		349	350	На юго-запад - 7,57 м;
		350	351	На северо-запад - 6,98 м;
		351	352	На юго-запад - 6,25 м;
		352	353	На северо-восток - 2,62 м;
		353	354	На юго-запад - 10,91 м;
		354	355	На северо-запад - 1,95 м;
		355	356	На юго-запад - 39,54 м;
		356	357	На северо-восток - 0,72 м;
		357	358	На юго-запад - 4,59 м;
		358	359	На север - 0,90 м;
		359	360	На север - 21,82 м;
		360	361	На северо-запад - 15,05 м;
		361	362	На юг - 22,03 м;
		362	363	На юг - 0,14 м;
		363	364	На северо-запад - 7,53 м;
		364	365	На северо-восток - 1,81 м;
		365	366	На северо-запад - 16,72 м;
		366	367	На северо-запад - 8,55 м;
		367	368	На юг - 1,57 м;
		368	369	На северо-запад - 20,87 м;
		369	370	На северо-запад - 0,34 м;
		370	371	На северо-запад - 20,68 м;
		371	372	На северо-запад - 18,23 м;

		372	373	На северо-запад - 7,43 м;
		373	374	На северо-запад - 7,64 м;
		374	375	На юго-запад - 0,56 м;
		375	376	На северо-запад - 16,19 м;
		376	377	На северо-запад - 4,86 м;
		377	378	На север - 14,79 м;
		378	379	На северо-запад - 3,16 м;
		379	380	На северо-запад - 12,94 м;
		380	381	На северо-восток - 1,48 м;
		381	382	На север - 13,85 м;
		382	383	На северо-запад - 0,34 м;
		383	384	На север - 16,31 м;
		384	385	На северо-запад - 11,91 м;
		385	386	На северо-восток - 9,01 м;
		386	387	На север - 11,60 м;
		387	388	На северо-восток - 10,71 м;
		388	327	На север в исходную точку - 16,72 м.

Раздел 2

Сведения о местоположении границ объекта					
1. Система координат МСК-03 (местная), Зона № 4					
2. Сведения о характерных точках границ объекта					
Обозначение характерных точек границ	Координаты, м		Метод определения координат характерной точки	Средняя квадратическая погрешность положения характерной точки (Mt), м	Описание обозначения точки на местности (при наличии)
	X	Y			
1	2	3	4	5	6
327	**533830.37**	**4150349.32**	Геодезический	0,1	-
328	**533830.31**	**4150354.76**	Геодезический	0,1	-
329	**533830.13**	**4150357.62**	Геодезический	0,1	-
330	**533830.71**	**4150357.67**	Геодезический	0,1	-
331	**533831.22**	**4150374.10**	Геодезический	0,1	-
332	**533832.00**	**4150408.27**	Геодезический	0,1	-
333	**533832.19**	**4150419.93**	Геодезический	0,1	-
334	**533817.26**	**4150420.34**	Геодезический	0,1	-
335	**533817.91**	**4150446.84**	Геодезический	0,1	-
336	**533832.53**	**4150446.44**	Геодезический	0,1	-
337	**533832.71**	**4150453.87**	Геодезический	0,1	-
338	**533833.94**	**4150503.22**	Геодезический	0,1	-
339	**533838.30**	**4150570.88**	Геодезический	0,1	-
340	**533837.38**	**4150573.05**	Геодезический	0,1	-
341	**533835.80**	**4150574.97**	Геодезический	0,1	-
342	**533832.10**	**4150577.24**	Геодезический	0,1	-
343	**533765.90**	**4150585.81**	Геодезический	0,1	-
344	**533738.08**	**4150580.77**	Геодезический	0,1	-
345	**533738.06**	**4150579.95**	Геодезический	0,1	-
346	**533736.30**	**4150580.00**	Геодезический	0,1	-
347	**533736.32**	**4150575.93**	Геодезический	0,1	-
348	**533736.31**	**4150564.58**	Геодезический	0,1	-
349	**533733.85**	**4150564.56**	Геодезический	0,1	-
350	**533732.37**	**4150557.14**	Геодезический	0,1	-
351	**533732.97**	**4150550.19**	Геодезический	0,1	-
352	**533732.93**	**4150543.94**	Геодезический	0,1	-
353	**533735.55**	**4150544.06**	Геодезический	0,1	-
354	**533734.66**	**4150533.19**	Геодезический	0,1	-
355	**533736.61**	**4150533.15**	Геодезический	0,1	-
356	**533734.32**	**4150493.68**	Геодезический	0,1	-
357	**533735.04**	**4150493.72**	Геодезический	0,1	-
358	**533735.00**	**4150489.13**	Геодезический	0,1	-

359	**533735.90**	**4150489.13**	Геодезический	0,1	-
360	**533757.72**	**4150489.40**	Геодезический	0,1	-
361	**533757.87**	**4150474.35**	Геодезический	0,1	-
362	**533735.84**	**4150474.12**	Геодезический	0,1	-
363	**533735.70**	**4150474.12**	Геодезический	0,1	-
364	**533736.66**	**4150466.65**	Геодезический	0,1	-
365	**533738.46**	**4150466.83**	Геодезический	0,1	-
366	**533738.96**	**4150450.12**	Геодезический	0,1	-
367	**533739.21**	**4150441.57**	Геодезический	0,1	-
368	**533737.64**	**4150441.55**	Геодезический	0,1	-
369	**533738.79**	**4150420.71**	Геодезический	0,1	-
370	**533739.04**	**4150420.48**	Геодезический	0,1	-
371	**533739.98**	**4150399.82**	Геодезический	0,1	-
372	**533740.49**	**4150381.60**	Геодезический	0,1	-
373	**533740.89**	**4150374.18**	Геодезический	0,1	-
374	**533741.39**	**4150366.56**	Геодезический	0,1	-
375	**533740.83**	**4150366.49**	Геодезический	0,1	-
376	**533741.72**	**4150350.32**	Геодезический	0,1	-
377	**533741.89**	**4150345.46**	Геодезический	0,1	-
378	**533756.68**	**4150345.60**	Геодезический	0,1	-
379	**533756.74**	**4150342.45**	Геодезический	0,1	-
380	**533769.65**	**4150341.65**	Геодезический	0,1	-
381	**533771.13**	**4150341.68**	Геодезический	0,1	-
382	**533784.98**	**4150341.90**	Геодезический	0,1	-
383	**533785.32**	**4150341.89**	Геодезический	0,1	-
384	**533801.63**	**4150341.69**	Геодезический	0,1	-
385	**533801.77**	**4150329.78**	Геодезический	0,1	-
386	**533801.91**	**4150338.79**	Геодезический	0,1	-
387	**533813.51**	**4150338.77**	Геодезический	0,1	-
388	**533813.65**	**4150349.48**	Геодезический	0,1	-
327	**533830.37**	**4150349.32**	Геодезический	0,1	-

3. Сведения о характерных точках части (частей) границы объекта

Обозначение характерных точек части границы	Координаты, м		Метод определения координат характерной точки	Средняя квадратическая погрешность положения характерной точки (Mt), м	Описание обозначения точки на местности (при наличии)
	X	Y			
1	2	3	4	5	6
Часть № 1					
-	-	-	-	-	-

Раздел 4

План границ объекта



Масштаб 1:1000

Используемые условные знаки и обозначения:

- границы участка

1 - номер листа

План границ объекта

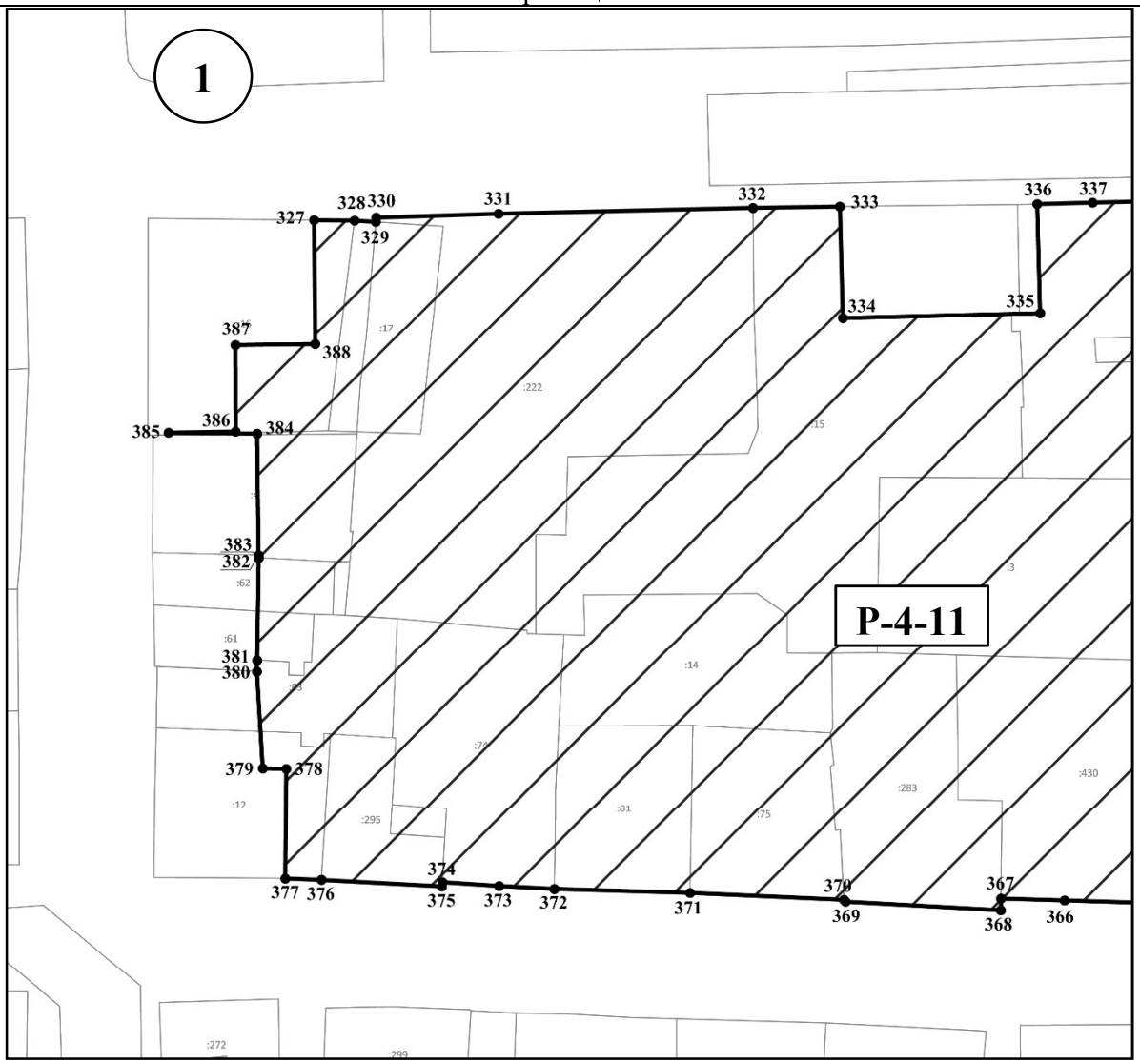

Масштаб 1:500

Используемые условные знаки и обозначения:

- границы участка

1 - обозначение характерной (поворотной) точки

1 - номер листа

План границ объекта

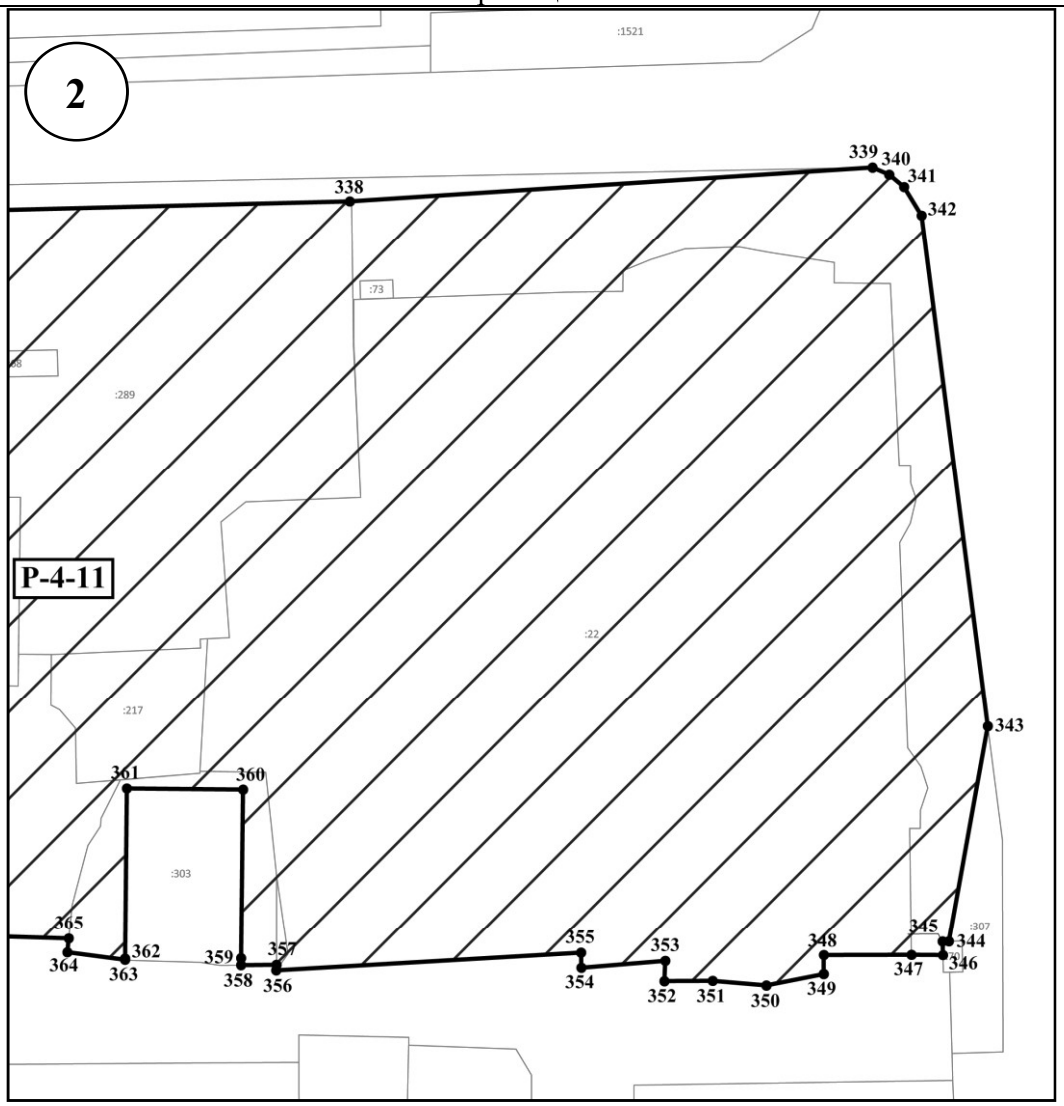

Масштаб 1:500

Используемые условные знаки и обозначения:

- границы участка

●1 - обозначение характерной (поворотной) точки

2 - номер листа

Описание местоположения границ
Участок Р-4-12

(наименование объекта, местоположение границ которого описано (далее – объект)

Раздел 1

Сведения об объекте				
N п/п	Характеристики объекта	Описание характеристик		
1	2	3		
1	Местоположение объекта	Республика Бурятия, г. Улан-Удэ		
2	Площадь объекта +/- величина погрешности определения площади (Р +/- Дельта Р)	21994 ± 52		
3	Иные характеристики объекта	Прохождение границы		Описание прохождения границы
		от точки	до точки	
		389	390	На северо-запад - 3,87 м;
		390	391	На северо-восток - 37,77 м;
		391	392	На северо-восток – 3,00 м;
		392	393	На северо-восток - 6,46 м;
		393	394	На северо-восток - 23,30 м;
		394	395	На северо-восток - 5,39 м;
		395	396	На северо-запад - 1,33 м;
		396	397	На северо-восток - 1,44 м;
		397	398	На юго-восток - 2,06 м;
		398	399	На юго-восток - 1,45 м;
		399	400	На северо-восток - 3,02 м;
		400	401	На юго-восток - 3,17 м;
		401	402	На северо-восток - 2,31 м;
		402	403	На юго-восток - 3,90 м;
		403	404	На юго-восток - 3,68 м;
		404	405	На северо-восток - 2,71 м;
		405	406	На северо-восток - 30,25 м;
		406	407	На юго-восток - 3,15 м;
		407	408	На юго-восток - 1,80 м;
		408	409	На северо-восток - 5,91 м;
		409	410	На юго-восток - 13,75 м;
		410	411	На северо-восток - 13,86 м;
		411	412	На юго-восток - 4,01 м;
		412	413	На северо-восток - 1,73 м;
		413	414	На юго-восток - 2,99 м;
		414	415	На юго-восток - 6,65 м;
		415	416	На юго-восток - 1,54 м;
		416	417	На юго-запад - 5,44 м;
		417	418	На юго-запад - 2,77 м;
		418	419	На юго-запад - 3,49 м;
		419	420	На северо-запад - 1,55 м;
		420	421	На северо-запад - 0,79 м;
		421	422	На юго-запад - 6,73 м;
		422	423	На юго-восток - 10,91 м;
		423	424	На северо-восток - 20,94 м;
		424	425	На юго-запад - 4,81 м;
		425	426	На юго-восток - 1,25 м;
		426	427	На юг - 0,27 м;
		427	428	На юго-восток - 11,89 м;
		428	429	На юго-запад - 0,83 м;
		429	430	На юго-запад - 13,10 м;
		430	431	На юго-восток - 14,44 м;
		431	432	На северо-восток - 18,46 м;
		432	433	На юго-восток - 7,26 м;
		433	434	На юго-запад - 18,41 м;

		434	435	На юго-восток - 11,41 м;
		435	436	На северо-восток - 18,25 м;
		436	437	На юго-восток - 20,85 м;
		437	438	На юго-восток - 2,02 м;
		438	439	На юго-восток - 2,69 м;
		439	440	На юго-восток - 11,40 м;
		440	441	На юго-восток - 4,02 м;
		441	442	На юго-восток - 4,48 м;
		442	443	На юго-восток - 14,50 м;
		443	444	На юго-запад - 6,38 м;
		444	445	На юго-запад - 6,01 м;
		445	446	На юго-запад - 5,53 м;
		446	447	На юг - 18,76 м;
		447	448	На юго-запад - 11,82 м;
		448	449	На юго-запад - 12,17 м;
		449	450	На юго-запад – 5,00 м;
		450	451	На юго-запад - 3,64 м;
		451	452	На северо-запад - 12,03 м;
		452	453	На северо-запад - 2,29 м;
		453	454	На юго-запад - 1,96 м;
		454	455	На юго-запад - 1,84 м;
		455	456	На юго-запад - 10,18 м;
		456	457	На северо-запад - 2,07 м;
		457	458	На юго-запад - 1,45 м;
		458	459	На север - 1,16 м;
		459	460	На юго-запад - 0,96 м;
		460	461	На юг - 2,27 м;
		461	462	На юго-запад - 8,34 м;
		462	463	На северо-запад - 16,04 м;
		463	464	На северо-запад - 3,18 м;
		464	465	На северо-запад - 14,38 м;
		465	466	На юго-запад - 10,21 м;
		466	467	На юг - 8,43 м;
		467	468	На юго-восток - 1,88 м;
		468	469	На юго-запад – 2,00 м;
		469	470	На юго-запад - 10,65 м;
		470	471	На юго-запад - 1,23 м;
		471	472	На северо-запад - 27,98 м;
		472	473	На юго-запад - 7,28 м;
		473	474	На юго-запад - 3,85 м;
		474	475	На северо-запад - 8,42 м;
		475	476	На северо-запад - 70,46 м;
		476	477	На юго-запад - 30,14 м;
		477	478	На северо-запад - 4,96 м;
		478	389	На северо-запад в исходную точку - 60,48 м.

Раздел 2

Сведения о местоположении границ объекта					
1. Система координат МСК-03 (местная), Зона № 4					
2. Сведения о характерных точках границ объекта					
Обозначение характерных точек границ	Координаты, м		Метод определения координат характерной точки	Средняя квадратическая погрешность положения характерной точки (Mt), м	Описание обозначения точки на местности (при наличии)
	X	Y			
1	2	3	4	5	6
389	**534001.90**	**4149896.84**	Геодезический	0,1	-
390	**534005.76**	**4149896.56**	Геодезический	0,1	-
391	**534006.67**	**4149934.32**	Геодезический	0,1	-
392	**534006.78**	**4149937.32**	Геодезический	0,1	-

393	**534007.02**	**4149943.78**	Геодезический	0,1	-
394	**534007.21**	**4149967.08**	Геодезический	0,1	-
395	**534007.49**	**4149972.46**	Геодезический	0,1	-
396	**534008.82**	**4149972.40**	Геодезический	0,1	-
397	**534008.89**	**4149973.84**	Геодезический	0,1	-
398	**534008.15**	**4149975.76**	Геодезический	0,1	-
399	**534007.94**	**4149977.19**	Геодезический	0,1	-
400	**534008.00**	**4149980.21**	Геодезический	0,1	-
401	**534007.47**	**4149983.34**	Геодезический	0,1	-
402	**534007.73**	**4149985.64**	Геодезический	0,1	-
403	**534007.73**	**4149989.54**	Геодезический	0,1	-
404	**534007.62**	**4149993.22**	Геодезический	0,1	-
405	**534007.92**	**4149995.91**	Геодезический	0,1	-
406	**534008.78**	**4150026.15**	Геодезический	0,1	-
407	**534008.75**	**4150029.30**	Геодезический	0,1	-
408	**534008.34**	**4150031.05**	Геодезический	0,1	-
409	**534008.98**	**4150036.93**	Геодезический	0,1	-
410	**533995.23**	**4150037.13**	Геодезический	0,1	-
411	**533995.46**	**4150050.99**	Геодезический	0,1	-
412	**533993.29**	**4150054.36**	Геодезический	0,1	-
413	**533993.36**	**4150056.09**	Геодезический	0,1	-
414	**533990.37**	**4150056.26**	Геодезический	0,1	-
415	**533983.73**	**4150056.67**	Геодезический	0,1	-
416	**533982.19**	**4150056.77**	Геодезический	0,1	-
417	**533981.91**	**4150051.34**	Геодезический	0,1	-
418	**533981.75**	**4150048.57**	Геодезический	0,1	-
419	**533981.57**	**4150045.08**	Геодезический	0,1	-
420	**533983.12**	**4150044.99**	Геодезический	0,1	-
421	**533983.28**	**4150044.22**	Геодезический	0,1	-
422	**533982.73**	**4150037.51**	Геодезический	0,1	-
423	**533971.83**	**4150037.94**	Геодезический	0,1	-
424	**533972.21**	**4150058.88**	Геодезический	0,1	-
425	**533967.40**	**4150058.78**	Геодезический	0,1	-
426	**533967.40**	**4150060.03**	Геодезический	0,1	-
427	**533967.13**	**4150060.03**	Геодезический	0,1	-
428	**533955.25**	**4150060.40**	Геодезический	0,1	-
429	**533954.42**	**4150060.35**	Геодезический	0,1	-
430	**533953.95**	**4150047.26**	Геодезический	0,1	-
431	**533939.51**	**4150047.36**	Геодезический	0,1	-
432	**533940.07**	**4150065.81**	Геодезический	0,1	-
433	**533932.82**	**4150066.12**	Геодезический	0,1	-
434	**533932.39**	**4150047.72**	Геодезический	0,1	-
435	**533920.99**	**4150048.24**	Геодезический	0,1	-
436	**533921.83**	**4150066.47**	Геодезический	0,1	-
437	**533900.99**	**4150067.09**	Геодезический	0,1	-
438	**533898.97**	**4150067.15**	Геодезический	0,1	-
439	**533898.71**	**4150069.83**	Геодезический	0,1	-
440	**533887.33**	**4150070.56**	Геодезический	0,1	-
441	**533884.57**	**4150073.48**	Геодезический	0,1	-
442	**533883.57**	**4150077.85**	Геодезический	0,1	-
443	**533869.11**	**4150079.01**	Геодезический	0,1	-
444	**533869.03**	**4150072.63**	Геодезический	0,1	-
445	**533863.03**	**4150072.52**	Геодезический	0,1	-
446	**533861.73**	**4150067.15**	Геодезический	0,1	-
447	**533842.97**	**4150066.87**	Геодезический	0,1	-
448	**533842.42**	**4150055.06**	Геодезический	0,1	-
449	**533842.06**	**4150042.90**	Геодезический	0,1	-
450	**533841.98**	**4150037.90**	Геодезический	0,1	-
451	**533841.02**	**4150034.39**	Геодезический	0,1	-

452	**533841.10**	**4150022.36**	Геодезический	0,1	-
453	**533842.84**	**4150020.87**	Геодезический	0,1	-
454	**533842.77**	**4150018.91**	Геодезический	0,1	-
455	**533841.12**	**4150018.10**	Геодезический	0,1	-
456	**533841.11**	**4150007.92**	Геодезический	0,1	-
457	**533842.74**	**4150006.65**	Геодезический	0,1	-
458	**533842.73**	**4150005.20**	Геодезический	0,1	-
459	**533843.89**	**4150005.18**	Геодезический	0,1	-
460	**533843.88**	**4150004.22**	Геодезический	0,1	-
461	**533841.61**	**4150004.22**	Геодезический	0,1	-
462	**533841.31**	**4149995.89**	Геодезический	0,1	-
463	**533857.34**	**4149995.26**	Геодезический	0,1	-
464	**533860.09**	**4149993.67**	Геодезический	0,1	-
465	**533860.15**	**4149979.29**	Геодезический	0,1	-
466	**533860.08**	**4149969.08**	Геодезический	0,1	-
467	**533851.65**	**4149968.98**	Геодезический	0,1	-
468	**533849.77**	**4149969.01**	Геодезический	0,1	-
469	**533849.71**	**4149967.01**	Геодезический	0,1	-
470	**533849.40**	**4149956.36**	Геодезический	0,1	-
471	**533849.39**	**4149955.13**	Геодезический	0,1	-
472	**533877.32**	**4149953.49**	Геодезический	0,1	-
473	**533872.64**	**4149947.92**	Геодезический	0,1	-
474	**533869.00**	**4149946.68**	Геодезический	0,1	-
475	**533869.27**	**4149938.26**	Геодезический	0,1	-
476	**533939.44**	**4149931.90**	Геодезический	0,1	-
477	**533936.66**	**4149901.89**	Геодезический	0,1	-
478	**53391.58**	**4149901.25**	Геодезический	0,1	-
389	**534001.90**	**4149896.84**	Геодезический	0,1	-

3. Сведения о характерных точках части (частей) границы объекта

Обозначение характерных точек части границы	Координаты, м		Метод определения координат характерной точки	Средняя квадратическая погрешность положения характерной точки (Mt), м	Описание обозначения точки на местности (при наличии)
	X	Y			
1	2	3	4	5	6
Часть № 1					
-	-	-	-	-	-

Раздел 4

План границ объекта

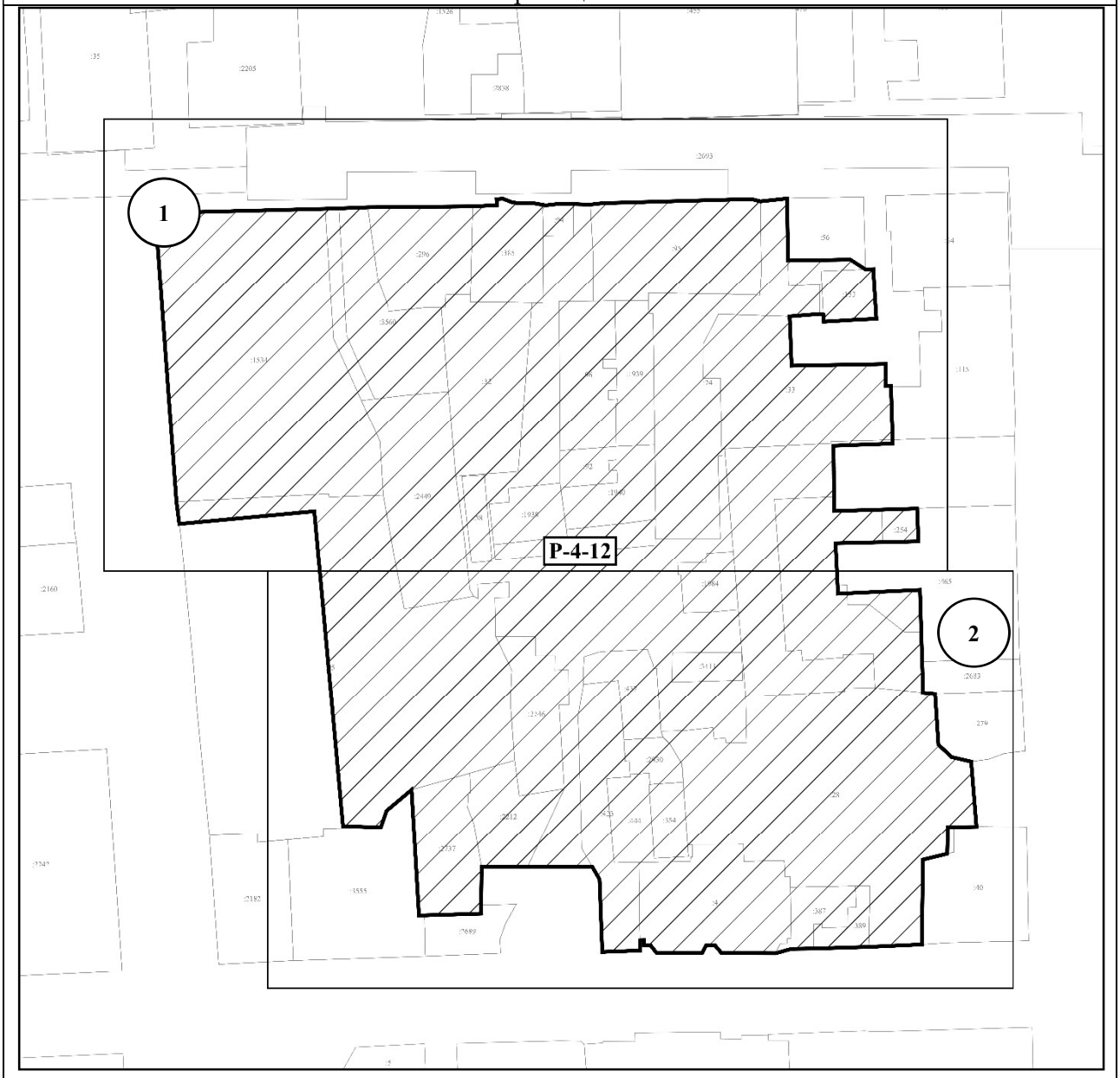

Масштаб 1:1000

Используемые условные знаки и обозначения:

- границы участка

1 - номер листа

План границ объекта

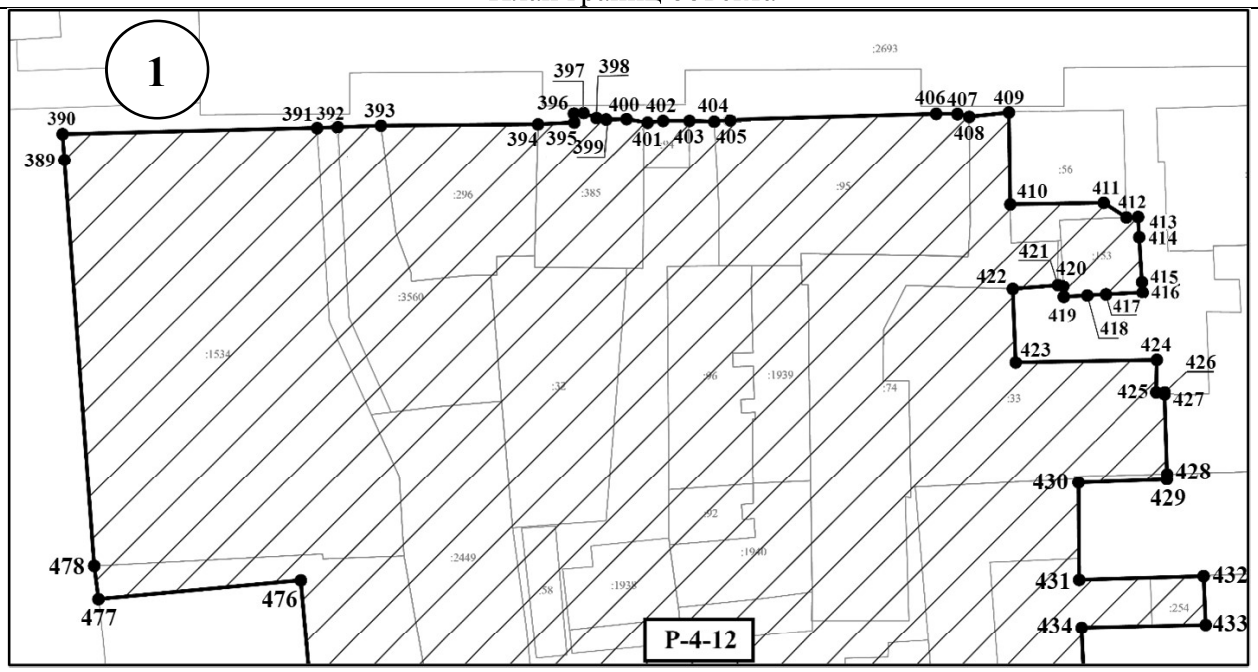

Масштаб 1:1000

Используемые условные знаки и обозначения:

- границы участка

1 - обозначение характерной (поворотной) точки

1 - номер листа

План границ объекта

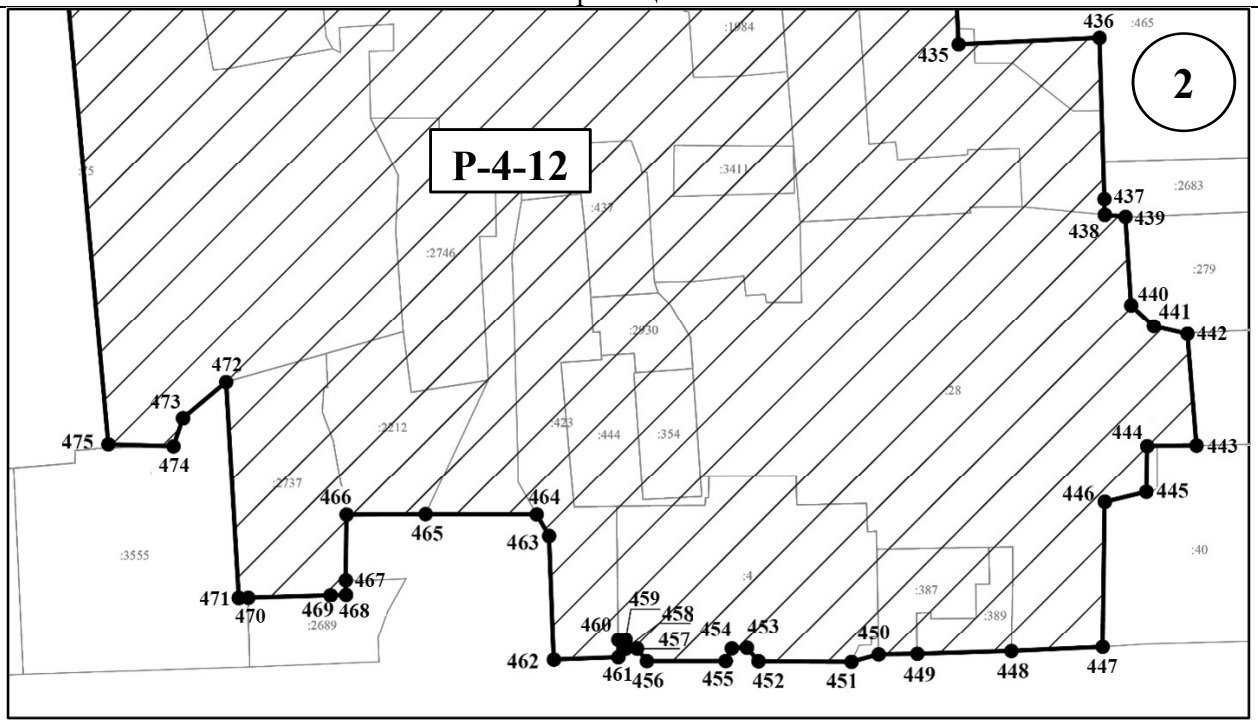

Масштаб 1:1000

Используемые условные знаки и обозначения:

- границы участка

1 - обозначение характерной (поворотной) точки

2 - номер листа

Описание местоположения границ
Участок Р-4-13

(наименование объекта, местоположение границ которого описано (далее – объект)

Раздел 1

Сведения об объекте				
N п/п	Характеристики объекта	Описание характеристик		
1	2	3		
1	Местоположение объекта	Республика Бурятия, г. Улан-Удэ		
2	Площадь объекта +/- величина погрешности определения площади (Р +/- Дельта Р)	12476 ± 39		
3	Иные характеристики объекта	Прохождение границы		Описание прохождения границы
		от точки	до точки	
		479	480	На северо-запад - 2,48 м;
		480	481	На северо-запад - 18,14 м;
		481	482	На северо-запад - 2,35 м;
		482	483	На север - 4,26 м;
		483	484	На северо-восток - 4,31 м;
		484	485	На северо-восток - 3,70 м;
		485	486	На северо-восток - 2,55 м;
		486	487	На юго-восток - 16,54 м;
		487	488	На северо-запад - 2,98 м;
		488	489	На северо-восток - 1,67 м;
		489	490	На юго-восток - 4,63 м;
		490	491	На юго-восток - 0,91 м;
		491	492	На северо-восток - 9,83 м;
		492	493	На юго-восток - 25,87 м;
		493	494	На юго-восток - 3,73 м;
		494	495	На юго-восток - 3,84 м;
		495	496	На юг - 11,91 м;
		496	497	На юго-восток - 4,45 м;
		497	498	На юго-восток - 6,11 м;
		498	499	На юго-восток - 7,02 м;
		499	500	На северо-восток - 4,26 м;
		500	501	На юг - 5,55 м;
		501	502	На юго-восток - 1,70 м;
		502	503	На юг - 1,82 м;
		503	504	На северо-запад - 1,72 м;
		504	505	На юг - 5,30 м;
		505	506	На юг - 16,07 м;
		506	507	На юг - 6,08 м;
		507	508	На северо-восток - 24,35 м;
		508	509	На юго-восток - 4,00 м;
		509	510	На юго-восток - 4,64 м;
		510	511	На юго-запад - 3,09 м;
		511	512	На северо-запад - 1,36 м;
		512	513	На юго-восток - 9,27 м;
		513	514	На северо-восток - 19,60 м;
		514	515	На северо-восток - 11,30 м;
		515	516	На северо-запад - 7,53 м;
		516	517	На северо-восток - 12,51 м;
		517	518	На юго-восток - 12,54 м;
		518	519	На северо-восток - 45,11 м;
		519	520	На юго-восток - 6,95 м;
		520	521	На юг - 19,76 м;
		521	522	На северо-восток - 5,62 м;
		522	523	На северо-восток - 7,37 м;
		523	524	На юго-восток - 36,13 м;

		524	525	На юго-восток - 2,78 м;
		525	526	На юго-запад - 86,65 м;
		526	527	На юго-запад - 62,18 м;
		527	528	На юго-запад - 27,96 м;
		528	529	На северо-запад - 5,10 м;
		529	530	На северо-запад - 2,66 м;
		530	531	На северо-запад - 3,53 м;
		531	532	На северо-запад - 8,71 м;
		532	533	На северо-восток - 0,89 м;
		533	534	На юго-восток - 0,25 м;
		534	535	На северо-восток - 21,98 м;
		535	536	На северо-запад - 29,01 м;
		536	537	На юго-запад - 1,30 м;
		537	538	На северо-запад - 0,93 м;
		538	539	На северо-запад - 19,74 м;
		539	540	На север - 2,35 м;
		540	541	На северо-восток - 14,07 м;
		541	542	На северо-запад - 68,50 м;
		542	543	На юго-запад - 30,62 м;
		543	479	На северо-восток в исходную точку- 4,18 м.

Раздел 2

Сведения о местоположении границ объекта					
1. Система координат МСК-03 (местная), Зона № 4					
2. Сведения о характерных точках границ объекта					
Обозначение характерных точек границ	Координаты, м		Метод определения координат характерной точки	Средняя квадратическая погрешность положения характерной точки (Mt), м	Описание обозначения точки на местности (при наличии)
	X	Y			
1	2	3	4	5	6
479	**533987.86**	**4150322.17**	Геодезический	0,1	-
480	**533990.34**	**4150322.08**	Геодезический	0,1	-
481	**534008.47**	**4150321.41**	Геодезический	0,1	-
482	**534008.49**	**4150319.06**	Геодезический	0,1	-
483	**534012.75**	**4150319.12**	Геодезический	0,1	-
484	**534016.49**	**4150321.26**	Геодезический	0,1	-
485	**534018.19**	**4150324.55**	Геодезический	0,1	-
486	**534018.44**	**4150327.09**	Геодезический	0,1	-
487	**534018.29**	**4150343.63**	Геодезический	0,1	-
488	**534021.27**	**4150343.55**	Геодезический	0,1	-
489	**534021.31**	**4150345.22**	Геодезический	0,1	-
490	**534016.69**	**4150345.51**	Геодезический	0,1	-
491	**534016.66**	**4150346.42**	Геодезический	0,1	-
492	**534016.89**	**4150356.25**	Геодезический	0,1	-
493	**533991.06**	**4150357.61**	Геодезический	0,1	-
494	**533987.33**	**4150357.81**	Геодезический	0,1	-
495	**533983.49**	**4150357.88**	Геодезический	0,1	-
496	**533971.58**	**4150357.84**	Геодезический	0,1	-
497	**533971.50**	**4150362.29**	Геодезический	0,1	-
498	**533965.40**	**4150362.60**	Геодезический	0,1	-
499	**533958.38**	**4150362.67**	Геодезический	0,1	-
500	**533958.52**	**4150366.93**	Геодезический	0,1	-
501	**533952.97**	**4150366.90**	Геодезический	0,1	-
502	**533952.87**	**4150368.60**	Геодезический	0,1	-
503	**533951.05**	**4150368.59**	Геодезический	0,1	-
504	**533951.09**	**4150366.87**	Геодезический	0,1	-
505	**533945.79**	**4150366.85**	Геодезический	0,1	-
506	**533929.72**	**4150366.61**	Геодезический	0,1	-
507	**533923.64**	**4150366.61**	Геодезический	0,1	-

508	**533924.79**	**4150390.93**	Геодезический	0,1	-
509	**533920.79**	**4150391.01**	Геодезический	0,1	-
510	**533916.15**	**4150391.09**	Геодезический	0,1	-
511	**533913.06**	**4150390.92**	Геодезический	0,1	-
512	**533913.27**	**4150389.58**	Геодезический	0,1	-
513	**533904.01**	**4150390.05**	Геодезический	0,1	-
514	**533907.89**	**4150409.26**	Геодезический	0,1	-
515	**533908.09**	**4150420.56**	Геодезический	0,1	-
516	**533915.61**	**4150420.12**	Геодезический	0,1	-
517	**533916.54**	**4150432.60**	Геодезический	0,1	-
518	**533916.54**	**4150445.14**	Геодезический	0,1	-
519	**533918.12**	**4150490.22**	Геодезический	0,1	-
520	**533912.18**	**4150493.83**	Геодезический	0,1	-
521	**533892.42**	**4150493.53**	Геодезический	0,1	-
522	**533892.51**	**4150499.15**	Геодезический	0,1	-
523	**533892.64**	**4150506.52**	Геодезический	0,1	-
524	**533856.52**	**4150507.27**	Геодезический	0,1	-
525	**533853.74**	**4150507.47**	Геодезический	0,1	-
526	**533850.31**	**4150420.89**	Геодезический	0,1	-
527	**533849.08**	**4150358.72**	Геодезический	0,1	-
528	**533847.99**	**4150330.78**	Геодезический	0,1	-
529	**533849.49**	**4150325.91**	Геодезический	0,1	-
530	**533851.66**	**4150324.37**	Геодезический	0,1	-
531	**533855.17**	**4150324.04**	Геодезический	0,1	-
532	**533863.87**	**4150323.72**	Геодезический	0,1	-
533	**533863.92**	**4150324.61**	Геодезический	0,1	-
534	**533863.67**	**4150324.62**	Геодезический	0,1	-
535	**533864.22**	**4150346.59**	Геодезический	0,1	-
536	**533893.22**	**4150345.73**	Геодезический	0,1	-
537	**533893.19**	**4150344.43**	Геодезический	0,1	-
538	**533894.12**	**4150344.40**	Геодезический	0,1	-
539	**533913.61**	**4150341.27**	Геодезический	0,1	-
540	**533915.96**	**4150341.27**	Геодезический	0,1	-
541	**533916.20**	**4150355.34**	Геодезический	0,1	-
542	**533984.65**	**4150352.66**	Геодезический	0,1	-
543	**533983.68**	**4150322.06**	Геодезический	0,1	-
479	**533987.86**	**4150322.17**	Геодезический	0,1	-

3. Сведения о характерных точках части (частей) границы объекта

Обозначение характерных точек части границы	Координаты, м		Метод определения координат характерной точки	Средняя квадратическая погрешность положения характерной точки (Mt), м	Описание обозначения точки на местности (при наличии)
	X	Y			
1	2	3	4	5	6
Часть № 1					
-	-	-	-	-	-

Раздел 4

План границ объекта

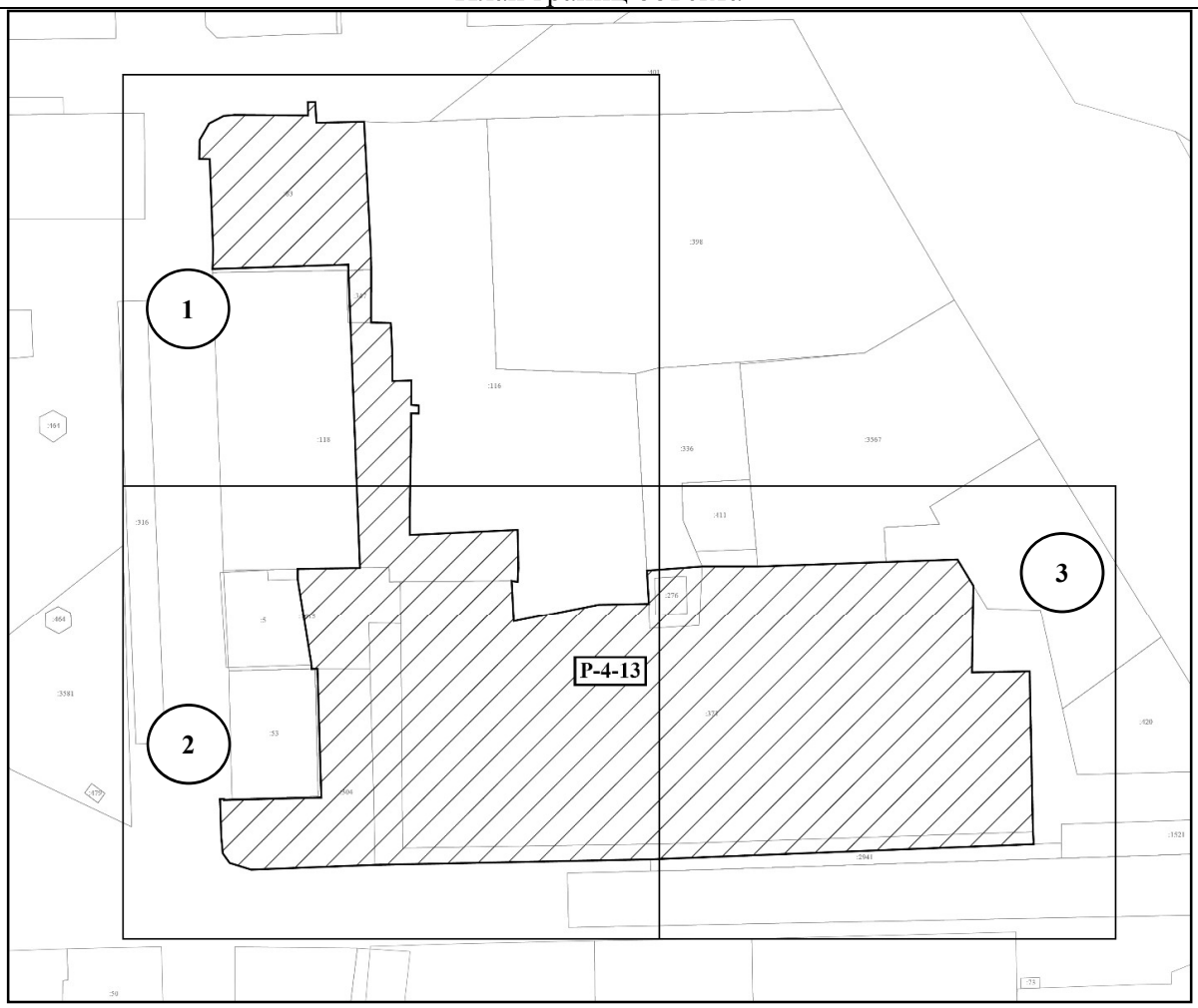

Масштаб 1:1000

Используемые условные знаки и обозначения:

- границы участка

1 - номер листа

План границ объекта

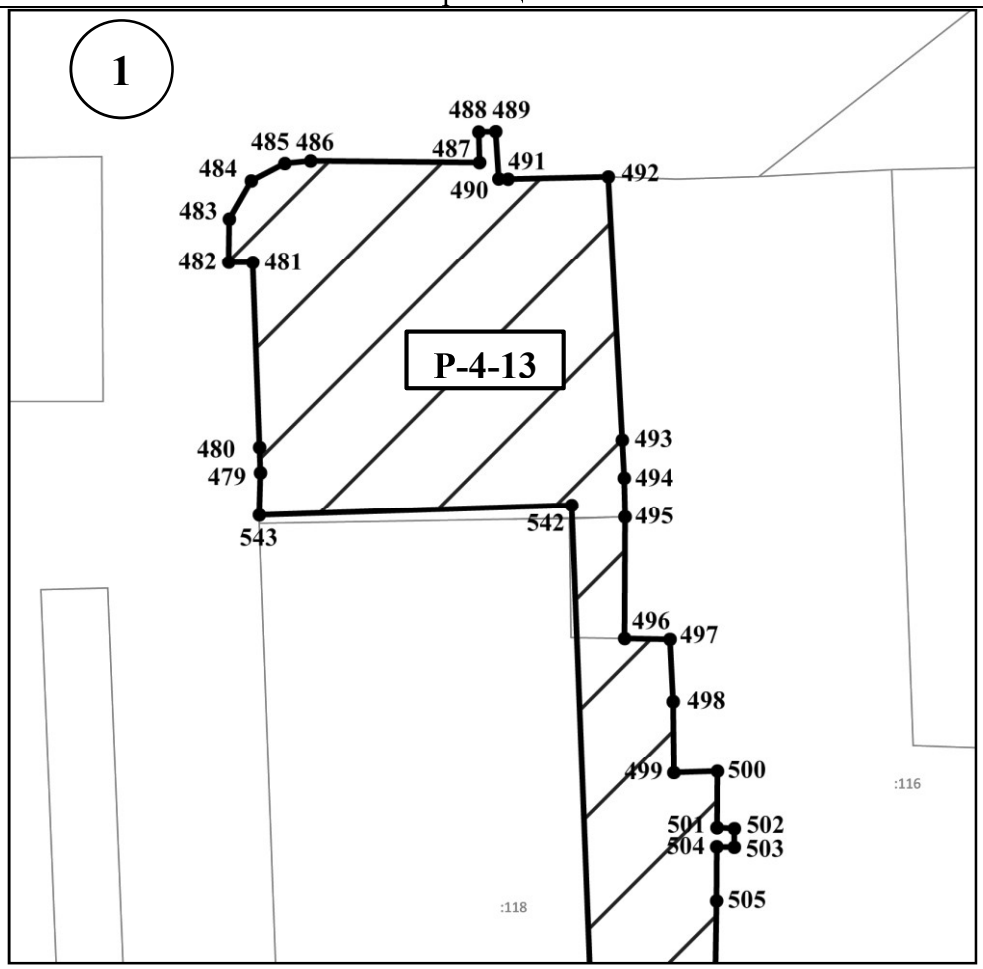

Масштаб 1:500

Используемые условные знаки и обозначения:

- границы участка

1 - обозначение характерной (поворотной) точки

1 - номер листа

План границ объекта

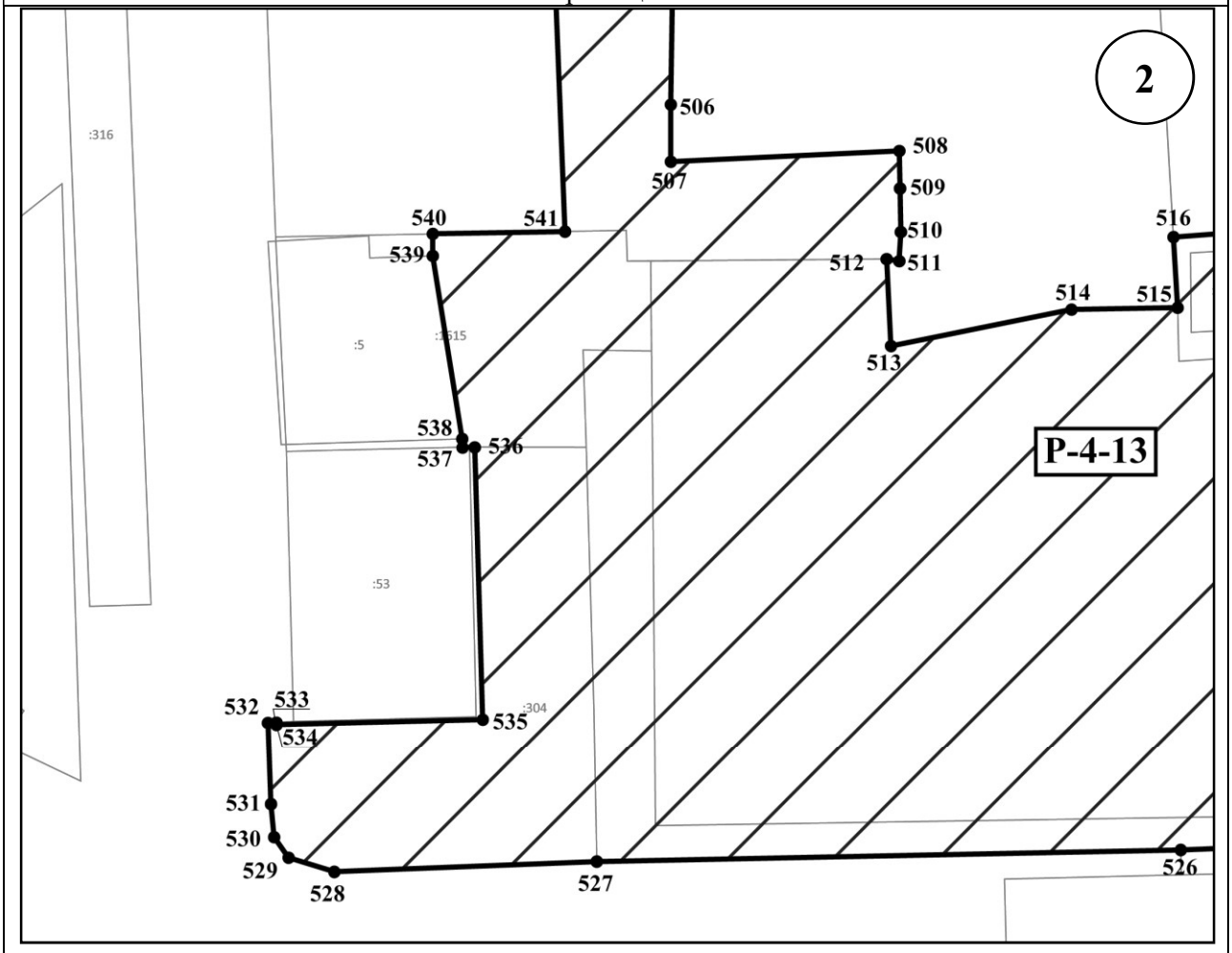

Масштаб 1:500

Используемые условные знаки и обозначения:

- границы участка

1 - обозначение характерной (поворотной) точки

2 - номер листа

План границ объекта

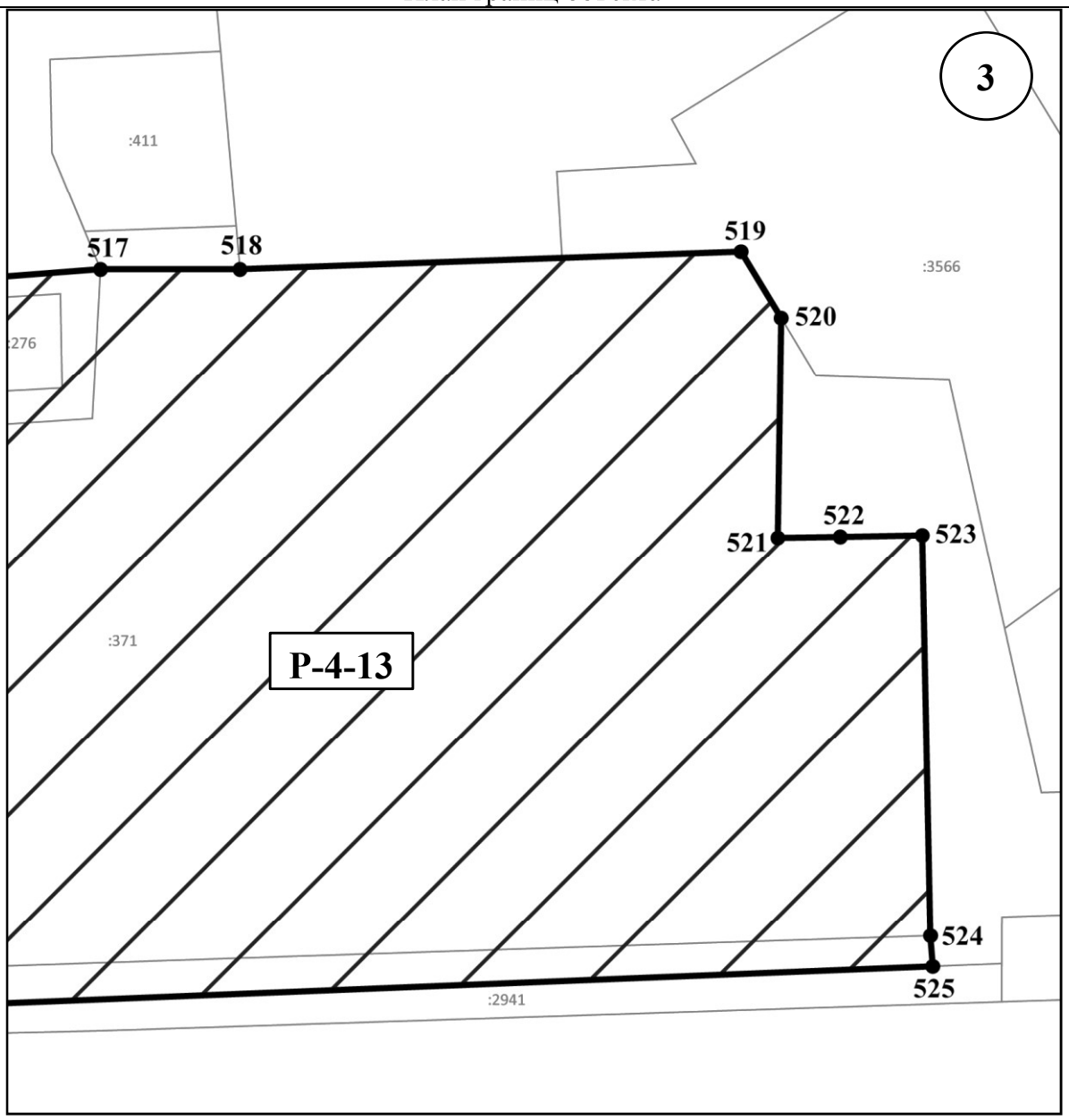

Масштаб 1:500

Используемые условные знаки и обозначения:

- границы участка

1 - обозначение характерной (поворотной) точки

2 - номер листа

Описание местоположения границ
Участок Р-4-14

(наименование объекта, местоположение границ которого описано (далее – объект)

Раздел 1

Сведения об объекте				
N п/п	Характеристики объекта	Описание характеристик		
1	2	3		
1	Местоположение объекта	Республика Бурятия, г. Улан-Удэ		
2	Площадь объекта +/- величина погрешности определения площади (Р +/- Дельта Р)	20987 ± 51		
3	Иные характеристики объекта	Прохождение границы		Описание прохождения границы
		от точки	до точки	
		544	545	На северо-восток - 23,41 м;
		545	546	На северо-восток - 5,33 м;
		546	547	На северо-восток - 20,39 м;
		547	548	На северо-восток - 69,13 м;
		548	549	На северо-восток - 12,93 м;
		549	550	На северо-восток - 7,10 м;
		550	551	На юго-восток - 0,38 м;
		551	552	На юго-запад - 0,47 м;
		552	553	На юго-запад - 3,58 м;
		553	554	На юго-запад - 12,04 м;
		554	555	На юг - 1,98 м;
		555	556	На юго-восток - 1,85 м;
		556	557	На юго-восток - 9,09 м;
		557	558	На юго-восток - 26,14 м;
		558	559	На северо-восток - 22,06 м;
		559	560	На северо-восток - 3,85 м;
		560	561	На северо-восток - 10,01 м;
		561	562	На северо-восток - 5,84 м;
		562	563	На юго-восток - 6,77 м;
		563	564	На юго-восток - 28,51 м;
		564	565	На юго-восток - 1,18 м;
		565	566	На юго-восток - 2,84 м;
		566	567	На северо-восток - 2,59 м;
		567	568	На северо-восток - 14,60 м;
		568	569	На юго-восток - 1,13 м;
		569	570	На юго-восток - 6,82 м;
		570	571	На юго-запад - 18,61 м;
		571	572	На юго-восток - 12,67 м;
		572	573	На юго-восток - 5,03 м;
		573	574	На юго-восток - 36,79 м;
		574	575	На юго-запад - 3,73 м;
		575	576	На юго-восток - 4,31 м;
		576	577	На юго-запад - 13,53 м;
		577	578	На северо-запад - 13,16 м;
		578	579	На северо-запад - 12,96 м;
		579	580	На северо-запад - 6,33 м;
		580	581	На северо-запад - 12,45 м;
		581	582	На северо-запад - 0,62 м;
		582	583	На юго-запад - 6,78 м;
		583	584	На северо-запад - 1,49 м;
		584	585	На северо-запад - 15,84 м;
		585	586	На юго-запад - 15,75 м;
		586	587	На юго-восток - 3,61 м;
		587	588	На юго-запад - 2,35 м;
		588	589	На юго-запад - 1,86 м;

		589	590	На юг - 4,98 м;
		590	591	На юго-запад - 25,27 м;
		591	592	На северо-запад - 13,34 м;
		592	593	На юго-запад - 31,52 м;
		593	594	На юго-запад - 4,94 м;
		594	595	На юго-запад - 19,00 м;
		595	596	На северо-запад - 3,90 м;
		596	597	На северо-запад - 7,81 м;
		597	598	На юго-запад - 3,89 м;
		598	599	На юго-запад - 12,28 м;
		599	600	На северо-запад - 0,84 м;
		600	601	На юго-запад - 20,74 м;
		601	602	На северо-восток - 6,53 м;
		602	603	На северо-запад - 8,00 м;
		603	604	На юго-запад - 1,05 м;
		604	605	На северо-запад - 3,56 м;
		605	606	На северо-восток - 1,09 м;
		606	607	На северо-запад - 11,30 м;
		607	608	На юго-запад - 1,00 м;
		608	609	На северо-запад - 3,51 м;
		609	610	На северо-восток - 1,21 м;
		610	611	На северо-запад - 8,13 м;
		611	612	На северо-запад - 5,96 м;
		612	613	На северо-запад - 0,35 м;
		613	614	На северо-восток - 19,70 м;
		614	615	На северо-запад - 19,96 м;
		615	616	На юго-запад - 19,36 м;
		616	617	На северо-запад - 0,96 м;
		617	618	На северо-запад - 16,11 м;
		618	619	На северо-восток - 1,17 м;
		619	620	На северо-запад - 8,76 м;
		620	621	На северо-запад - 7,36 м;
		621	622	На северо-запад - 2,70 м;
		622	623	На юго-запад - 0,53 м;
		623	624	На северо-запад - 1,93 м;
		624	625	На северо-восток - 0,60 м;
		625	544	На северо-запад в исходную точку - 32,29 м.
		Внутренний контур №1		
		626	627	На юго-восток - 6,05 м;
		627	628	На юго-запад - 7,60 м;
		628	629	На северо-запад - 6,01 м;
		629	626	На север в исходную точку - 7,59 м.

Раздел 2

Сведения о местоположении границ объекта					
1. Система координат МСК-03 (местная), Зона № 4					
2. Сведения о характерных точках границ объекта					
Обозначение характерных точек границ	Координаты, м		Метод определения координат характерной точки	Средняя квадратическая погрешность положения характерной точки (Mt), м	Описание обозначения точки на местности (при наличии)
	X	Y			
1	2	3	4	5	6
544	**534188.47**	**4149880.16**	Геодезический	0,1	-
545	**534189.63**	**4149903.54**	Геодезический	0,1	-
546	**534189.85**	**4149908.87**	Геодезический	0,1	-
547	**534190.30**	**4149929.26**	Геодезический	0,1	-
548	**534192.77**	**4149998.35**	Геодезический	0,1	-
549	**534193.73**	**4150011.24**	Геодезический	0,1	-

550	**534193.84**	**4150018.34**	Геодезический	0,1	-
551	**534193.84**	**4150018.72**	Геодезический	0,1	-
552	**534193.37**	**4150018.69**	Геодезический	0,1	-
553	**534189.79**	**4150018.61**	Геодезический	0,1	-
554	**534177.75**	**4150018.30**	Геодезический	0,1	-
555	**534175.77**	**4150018.28**	Геодезический	0,1	-
556	**534173.92**	**4150018.32**	Геодезический	0,1	-
557	**534164.83**	**4150018.51**	Геодезический	0,1	-
558	**534138.70**	**4150019.10**	Геодезический	0,1	-
559	**534139.37**	**4150041.15**	Геодезический	0,1	-
560	**534139.41**	**4150045.00**	Геодезический	0,1	-
561	**534139.54**	**4150055.01**	Геодезический	0,1	-
562	**534139.60**	**4150060.85**	Геодезический	0,1	-
563	**534132.84**	**4150061.14**	Геодезический	0,1	-
564	**534104.35**	**4150062.08**	Геодезический	0,1	-
565	**534104.25**	**4150063.26**	Геодезический	0,1	-
566	**534103.96**	**4150066.09**	Геодезический	0,1	-
567	**534104.01**	**4150068.68**	Геодезический	0,1	-
568	**534104.29**	**4150083.28**	Геодезический	0,1	-
569	**534104.29**	**4150084.41**	Геодезический	0,1	-
570	**534097.70**	**4150086.18**	Геодезический	0,1	-
571	**534097.41**	**4150067.57**	Геодезический	0,1	-
572	**534084.74**	**4150067.80**	Геодезический	0,1	-
573	**534084.74**	**4150072.83**	Геодезический	0,1	-
574	**534047.96**	**4150073.51**	Геодезический	0,1	-
575	**534047.88**	**4150069.78**	Геодезический	0,1	-
576	**534043.57**	**4150069.88**	Геодезический	0,1	-
577	**534043.44**	**4150056.35**	Геодезический	0,1	-
578	**534056.59**	**4150056.97**	Геодезический	0,1	-
579	**534063.30**	**4150045.88**	Геодезический	0,1	-
580	**534063.39**	**4150039.55**	Геодезический	0,1	-
581	**534066.46**	**4150027.48**	Геодезический	0,1	-
582	**534067.08**	**4150027.43**	Геодезический	0,1	-
583	**534066.94**	**4150020.65**	Геодезический	0,1	-
584	**534068.43**	**4150020.56**	Геодезический	0,1	-
585	**534084.24**	**4150019.56**	Геодезический	0,1	-
586	**534083.73**	**4150003.82**	Геодезический	0,1	-
587	**534080.13**	**4150004.08**	Геодезический	0,1	-
588	**534080.02**	**4150001.73**	Геодезический	0,1	-
589	**534079.93**	**4149999.87**	Геодезический	0,1	-
590	**534074.95**	**4149999.79**	Геодезический	0,1	-
591	**534073.98**	**4149974.54**	Геодезический	0,1	-
592	**534074.27**	**4149961.20**	Геодезический	0,1	-
593	**534043.21**	**4149955.81**	Геодезический	0,1	-
594	**534043.12**	**4149950.87**	Геодезический	0,1	-
595	**534042.60**	**4149931.88**	Геодезический	0,1	-
596	**534044.45**	**4149928.44**	Геодезический	0,1	-
597	**534052.25**	**4149928.10**	Геодезический	0,1	-
598	**534052.06**	**4149924.21**	Геодезический	0,1	-
599	**534051.46**	**4149911.94**	Геодезический	0,1	-
600	**534052.23**	**4149911.60**	Геодезический	0,1	-
601	**534050.03**	**4149890.98**	Геодезический	0,1	-
602	**534056.55**	**4149891.35**	Геодезический	0,1	-
603	**534064.51**	**4149890.56**	Геодезический	0,1	-
604	**534064.43**	**4149889.51**	Геодезический	0,1	-
605	**534067.96**	**4149889.06**	Геодезический	0,1	-
606	**534068.14**	**4149890.14**	Геодезический	0,1	-
607	**534079.39**	**4149889.06**	Геодезический	0,1	-
608	**534079.29**	**4149888.06**	Геодезический	0,1	-

609	**534082.77**	**4149887.61**	Геодезический	0,1	-
610	**534082.94**	**4149888.81**	Геодезический	0,1	-
611	**534090.96**	**4149887.49**	Геодезический	0,1	-
612	**534096.77**	**4149886.15**	Геодезический	0,1	-
613	**534097.12**	**4149886.12**	Геодезический	0,1	-
614	**534099.58**	**4149905.67**	Геодезический	0,1	-
615	**534119.44**	**4149903.64**	Геодезический	0,1	-
616	**534117.52**	**4149884.37**	Геодезический	0,1	-
617	**534118.44**	**4149884.09**	Геодезический	0,1	-
618	**534134.47**	**4149882.52**	Геодезический	0,1	-
619	**534135.52**	**4149883.03**	Геодезический	0,1	-
620	**534144.22**	**4149881.98**	Геодезический	0,1	-
621	**534151.58**	**4149881.71**	Геодезический	0,1	-
622	**534154.28**	**4149881.59**	Геодезический	0,1	-
623	**534154.26**	**4149881.06**	Геодезический	0,1	-
624	**534156.19**	**4149880.94**	Геодезический	0,1	-
625	**534156.21**	**4149881.54**	Геодезический	0,1	-
544	**534188.47**	**4149880.16**	Геодезический	0,1	-
Внутренний контур №1					
626	**534115.08**	**4150014.13**	Геодезический	0,1	-
627	**534115.00**	**4150020.18**	Геодезический	0,1	-
628	**534107.40**	**4150020.03**	Геодезический	0,1	-
629	**534107.49**	**4150014.02**	Геодезический	0,1	-
626	**534115.08**	**4150014.13**	Геодезический	0,1	-

3. Сведения о характерных точках части (частей) границы объекта

Обозначение характерных точек части границы	Координаты, м		Метод определения координат характерной точки	Средняя квадратическая погрешность положения характерной точки (Mt), м	Описание обозначения точки на местности (при наличии)
	X	Y			
1	2	3	4	5	6
Часть № 1					
-	-	-	-	-	-

Раздел 4

План границ объекта

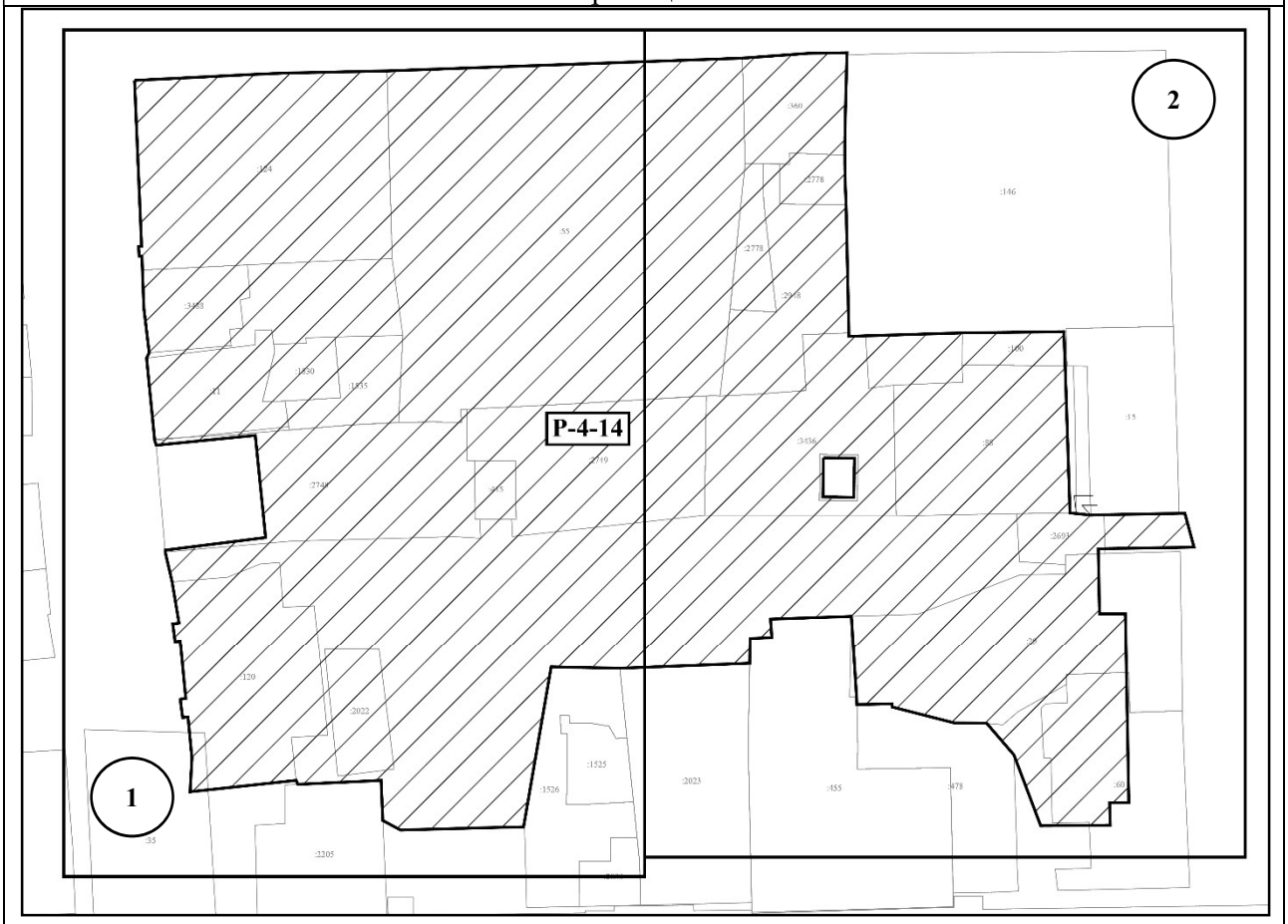

Масштаб 1:1000

Используемые условные знаки и обозначения:

- границы участка

1 - номер листа

План границ объекта

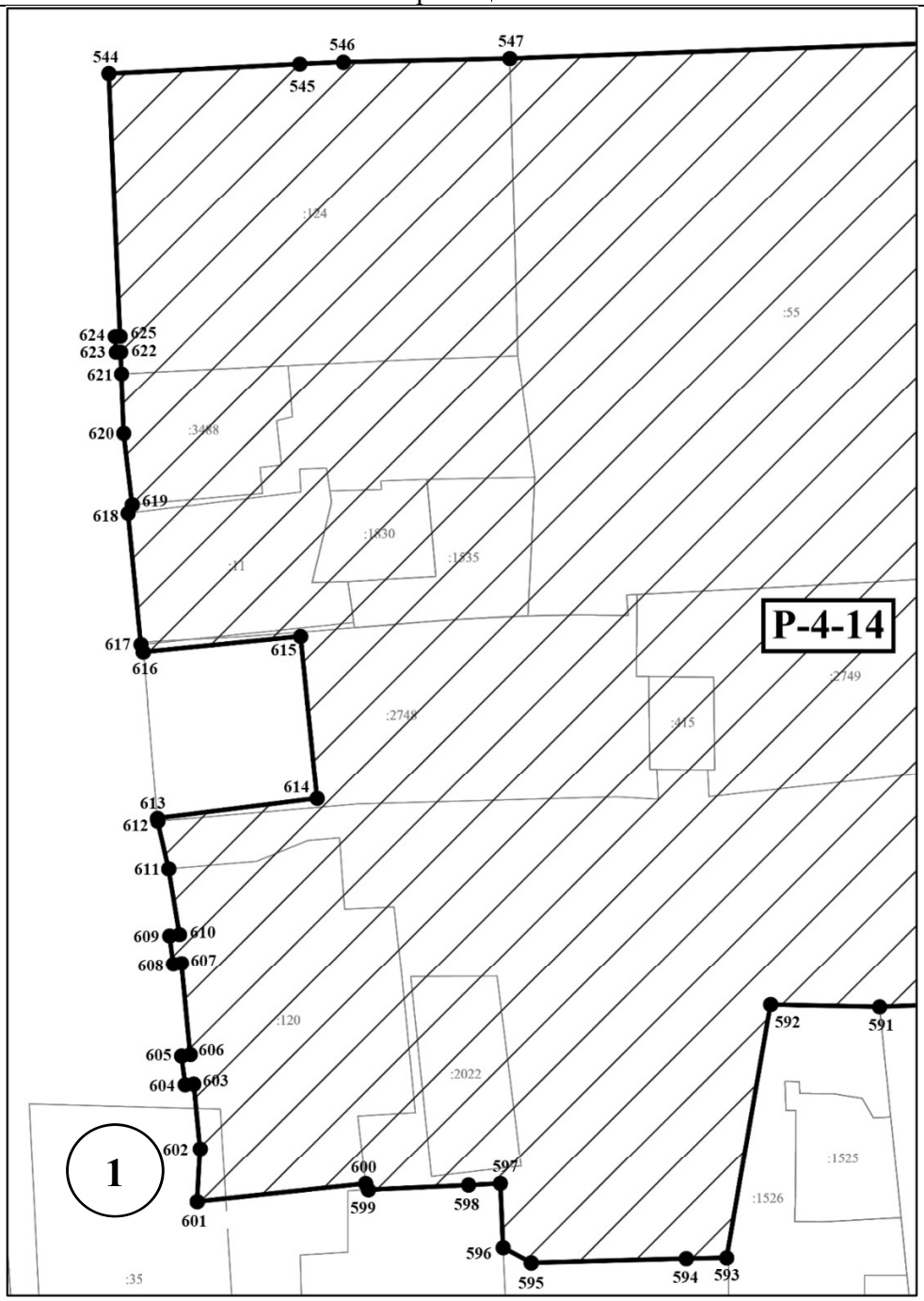

Масштаб 1:500

Используемые условные знаки и обозначения:

- границы участка

1 - обозначение характерной (поворотной) точки

1 - номер листа

План границ объекта

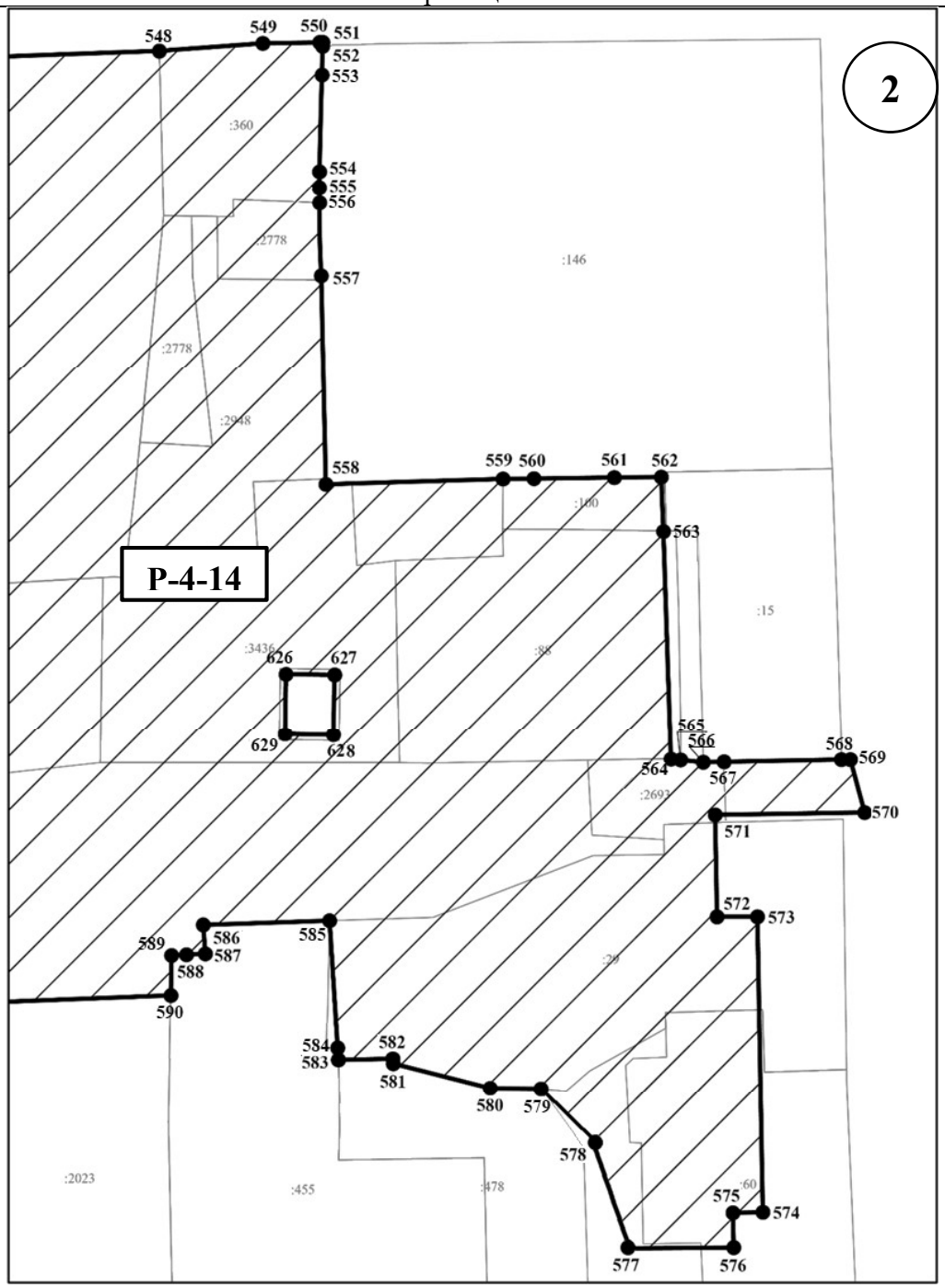

Масштаб 1:500

Используемые условные знаки и обозначения:

- границы участка

1 - обозначение характерной (поворотной) точки

2 - номер листа

Описание местоположения границ
Участок Р-4-15

(наименование объекта, местоположение границ которого описано (далее – объект)

Раздел 1

Сведения об объекте				
N п/п	Характеристики объекта	Описание характеристик		
1	2	3		
1	Местоположение объекта	Республика Бурятия, г. Улан-Удэ		
2	Площадь объекта +/- величина погрешности определения площади (Р +/- Дельта Р)	19789 ± 49		
3	Иные характеристики объекта	Прохождение границы		Описание прохождения границы
		от точки	до точки	
		630	631	На юго-восток - 9,70 м;
		631	632	На северо-восток - 31,90 м;
		632	633	На юго-восток - 1,12 м;
		633	634	На северо-восток - 4,59 м;
		634	635	На северо-запад - 1,10 м;
		635	636	На северо-восток - 5,95 м;
		636	637	На север - 1,08 м;
		637	638	На северо-восток - 2,35 м;
		638	639	На юго-восток - 1,15 м;
		639	640	На северо-восток - 2,77 м;
		640	641	На юго-восток - 3,65 м;
		641	642	На северо-восток – 21,00 м;
		642	643	На северо-восток - 0,96 м;
		643	644	На северо-восток – 2,00 м;
		644	645	На юго-восток - 15,50 м;
		645	646	На северо-восток - 12,49 м;
		646	647	На северо-запад - 15,59 м;
		647	648	На северо-восток - 1,02 м;
		648	649	На юго-восток - 21,99 м;
		649	650	На северо-восток - 15,50 м;
		650	651	На северо-запад - 3,54 м;
		651	652	На северо-восток - 0,82 м;
		652	653	На юго-восток - 10,05 м;
		653	654	На северо-восток - 7,41 м;
		654	655	На юго-восток - 3,63 м;
		655	656	На северо-запад - 10,04 м;
		656	657	На северо-восток - 2,03 м;
		657	658	На юго-восток - 0,09 м;
		658	659	На северо-восток - 18,99 м;
		659	660	На север – 18,00 м;
		660	661	На северо-восток - 0,37 м;
		661	662	На северо-восток - 3,90 м;
		662	663	На юго-восток - 33,87 м;
		663	664	На юго-восток - 2,86 м;
		664	665	На северо-восток - 5,65 м;
		665	666	На юго-восток - 29,16 м;
		666	667	На юго-восток - 13,36 м;
		667	668	На юго-восток - 6,04 м;
		668	669	На юго-восток - 0,48 м;
		669	670	На юго-восток - 4,92 м;
		670	671	На юго-восток - 6,12 м;
		671	672	На юг - 0,01 м;
		672	673	На юго-восток - 0,08 м;
		673	674	На юго-запад - 20,37 м;
		674	675	На юго-восток - 27,98 м;

		675	676	На северо-запад - 28,88 м;
		676	677	На юго-запад - 21,51 м;
		677	678	На юго-восток - 30,51 м;
		678	679	На северо-восток - 21,48 м;
		679	680	На юго-восток - 2,94 м;
		680	681	На северо-восток - 3,23 м;
		681	682	На юго-восток - 27,14 м;
		682	683	На северо-восток - 17,44 м;
		683	684	На юго-восток - 7,05 м;
		684	685	На юго-восток - 5,30 м;
		685	686	На юго-восток - 6,81 м;
		686	687	На юго-восток - 6,90 м;
		687	688	На юго-восток - 5,02 м;
		688	689	На юго-восток - 3,09 м;
		689	690	На запад - 18,83 м;
		690	691	На север - 20,74 м;
		691	692	На юго-запад - 38,16 м;
		692	693	На юго-восток - 4,32 м;
		693	694	На юго-запад - 7,34 м;
		694	695	На север - 0,24 м;
		695	696	На северо-восток - 4,94 м;
		696	697	На юго-запад - 4,91 м;
		697	698	На северо-восток - 3,28 м;
		698	699	На запад - 0,54 м;
		699	700	На юго-запад - 26,37 м;
		700	701	На юго-запад - 7,63 м;
		701	702	На северо-запад - 9,89 м;
		702	703	На северо-запад - 3,19 м;
		703	704	На северо-запад - 21,20 м;
		704	705	На северо-восток - 8,00 м;
		705	706	На северо-запад - 13,39 м;
		706	707	На северо-восток - 7,28 м;
		707	708	На северо-запад - 22,31 м;
		708	709	На север - 0,83 м;
		709	710	На север - 16,11 м;
		710	711	На север - 6,61 м;
		711	712	На север - 5,55 м;
		712	713	На юго-запад - 2,33 м;
		713	714	На северо-запад - 30,30 м;
		714	715	На юго-запад - 19,40 м;
		715	716	На северо-запад - 3,10 м;
		716	717	На юго-запад - 0,29 м;
		717	718	На север - 7,93 м;
		718	719	На юго-запад - 0,46 м;
		719	720	На северо-запад - 3,95 м;
		720	721	На северо-восток - 0,44 м;
		721	722	На северо-запад - 4,86 м;
		722	723	На юго-запад - 0,60 м;
		723	724	На северо-запад - 9,63 м;
		724	725	На северо-восток - 0,65 м;
		725	726	На северо-запад - 4,76 м;
		726	727	На юго-запад - 0,63 м;
		727	728	На северо-запад - 4,92 м;
		728	729	На северо-восток - 0,33 м;
		729	730	На северо-запад - 8,38 м;
		730	630	На север в исходную точку - 2,50 м.

Раздел 2

Сведения о местоположении границ объекта					
1. Система координат МСК-03 (местная), Зона № 4					
2. Сведения о характерных точках границ объекта					
Обозначение характерных точек границ	Координаты, м		Метод определения координат характерной точки	Средняя квадратическая погрешность положения характерной точки (Mt), м	Описание обозначения точки на местности (при наличии)
	X	Y			
1	2	3	4	5	6
630	**534197.47**	**4150106.01**	Геодезический	0,1	-
631	**534197.47**	**4150115.71**	Геодезический	0,1	-
632	**534199.44**	**4150147.55**	Геодезический	0,1	-
633	**534198.32**	**4150147.61**	Геодезический	0,1	-
634	**534198.53**	**4150152.20**	Геодезический	0,1	-
635	**534199.63**	**4150152.15**	Геодезический	0,1	-
636	**534200.00**	**4150158.09**	Геодезический	0,1	-
637	**534201.08**	**4150158.10**	Геодезический	0,1	-
638	**534201.28**	**4150160.44**	Геодезический	0,1	-
639	**534200.13**	**4150160.52**	Геодезический	0,1	-
640	**534200.41**	**4150163.28**	Геодезический	0,1	-
641	**534196.77**	**4150163.59**	Геодезический	0,1	-
642	**534197.36**	**4150184.58**	Геодезический	0,1	-
643	**534197.41**	**4150185.54**	Геодезический	0,1	-
644	**534197.50**	**4150187.54**	Геодезический	0,1	-
645	**534182.01**	**4150188.07**	Геодезический	0,1	-
646	**534182.28**	**4150200.56**	Геодезический	0,1	-
647	**534197.86**	**4150200.04**	Геодезический	0,1	-
648	**534197.90**	**4150201.06**	Геодезический	0,1	-
649	**534175.92**	**4150201.69**	Геодезический	0,1	-
650	**534176.46**	**4150217.18**	Геодезический	0,1	-
651	**534180.00**	**4150217.08**	Геодезический	0,1	-
652	**534180.02**	**4150217.90**	Геодезический	0,1	-
653	**534169.98**	**4150218.25**	Геодезический	0,1	-
654	**534170.39**	**4150225.65**	Геодезический	0,1	-
655	**534170.37**	**4150229.28**	Геодезический	0,1	-
656	**534180.40**	**4150228.92**	Геодезический	0,1	-
657	**534180.47**	**4150230.95**	Геодезический	0,1	-
658	**534180.38**	**4150230.95**	Геодезический	0,1	-
659	**534181.02**	**4150249.93**	Геодезический	0,1	-
660	**534199.02**	**4150249.68**	Геодезический	0,1	-
661	**534199.39**	**4150249.74**	Геодезический	0,1	-
662	**534201.09**	**4150253.25**	Геодезический	0,1	-
663	**534201.09**	**4150287.12**	Геодезический	0,1	-
664	**534198.23**	**4150287.16**	Геодезический	0,1	-
665	**534198.30**	**4150292.81**	Геодезический	0,1	-
666	**534169.17**	**4150294.22**	Геодезический	0,1	-
667	**534155.89**	**4150295.72**	Геодезический	0,1	-
668	**534149.86**	**4150296.06**	Геодезический	0,1	-
669	**534149.83**	**4150296.54**	Геодезический	0,1	-
670	**534144.92**	**4150296.77**	Геодезический	0,1	-
671	**534138.80**	**4150296.93**	Геодезический	0,1	-
672	**534138.79**	**4150296.93**	Геодезический	0,1	-
673	**534138.71**	**4150296.94**	Геодезический	0,1	-
674	**534138.58**	**4150276.57**	Геодезический	0,1	-
675	**534110.60**	**4150276.70**	Геодезический	0,1	-
676	**534139.43**	**4150274.86**	Геодезический	0,1	-
677	**534138.16**	**4150253.39**	Геодезический	0,1	-
678	**534107.71**	**4150255.27**	Геодезический	0,1	-
679	**534109.01**	**4150276.71**	Геодезический	0,1	-

680	**534106.07**	**4150276.72**	Геодезический	0,1	-
681	**534106.09**	**4150279.95**	Геодезический	0,1	-
682	**534078.97**	**4150280.90**	Геодезический	0,1	-
683	**534079.20**	**4150298.34**	Геодезический	0,1	-
684	**534072.15**	**4150298.55**	Геодезический	0,1	-
685	**534066.85**	**4150298.70**	Геодезический	0,1	-
686	**534060.06**	**4150299.18**	Геодезический	0,1	-
687	**534053.17**	**4150299.47**	Геодезический	0,1	-
688	**534048.16**	**4150299.73**	Геодезический	0,1	-
689	**534045.08**	**4150299.92**	Геодезический	0,1	-
690	**534045.08**	**4150281.09**	Геодезический	0,1	-
691	**534065.82**	**4150280.75**	Геодезический	0,1	-
692	**534065.12**	**4150242.60**	Геодезический	0,1	-
693	**534060.80**	**4150242.66**	Геодезический	0,1	-
694	**534060.69**	**4150235.32**	Геодезический	0,1	-
695	**534060.93**	**4150235.32**	Геодезический	0,1	-
696	**534065.87**	**4150235.44**	Геодезический	0,1	-
697	**534065.75**	**4150230.53**	Геодезический	0,1	-
698	**534069.03**	**4150230.68**	Геодезический	0,1	-
699	**534069.03**	**4150230.14**	Геодезический	0,1	-
700	**534068.77**	**4150203.77**	Геодезический	0,1	-
701	**534068.69**	**4150196.14**	Геодезический	0,1	-
702	**534068.77**	**4150186.25**	Геодезический	0,1	-
703	**534071.95**	**4150186.03**	Геодезический	0,1	-
704	**534072.67**	**4150164.84**	Геодезический	0,1	-
705	**534080.67**	**4150165.00**	Геодезический	0,1	-
706	**534080.87**	**4150151.61**	Геодезический	0,1	-
707	**534088.10**	**4150152.46**	Геодезический	0,1	-
708	**534088.65**	**4150130.16**	Геодезический	0,1	-
709	**534089.48**	**4150130.17**	Геодезический	0,1	-
710	**534105.59**	**4150130.31**	Геодезический	0,1	-
711	**534112.20**	**4150130.37**	Геодезический	0,1	-
712	**534117.75**	**4150130.37**	Геодезический	0,1	-
713	**534117.46**	**4150128.06**	Геодезический	0,1	-
714	**534147.76**	**4150127.53**	Геодезический	0,1	-
715	**534147.49**	**4150108.13**	Геодезический	0,1	-
716	**534150.58**	**4150108.01**	Геодезический	0,1	-
717	**534150.55**	**4150107.72**	Геодезический	0,1	-
718	**534158.48**	**4150107.77**	Геодезический	0,1	-
719	**534158.42**	**4150107.31**	Геодезический	0,1	-
720	**534162.37**	**4150107.21**	Геодезический	0,1	-
721	**534162.41**	**4150107.65**	Геодезический	0,1	-
722	**534167.27**	**4150107.46**	Геодезический	0,1	-
723	**534167.15**	**4150106.87**	Геодезический	0,1	-
724	**534176.77**	**4150106.44**	Геодезический	0,1	-
725	**534176.83**	**4150107.09**	Геодезический	0,1	-
726	**534181.59**	**4150106.90**	Геодезический	0,1	-
727	**534181.53**	**4150106.27**	Геодезический	0,1	-
728	**534186.44**	**4150106.00**	Геодезический	0,1	-
729	**534186.59**	**4150106.29**	Геодезический	0,1	-
730	**534194.97**	**4150106.04**	Геодезический	0,1	-
630	**534197.47**	**4150106.01**	Геодезический	0,1	-

3. Сведения о характерных точках части (частей) границы объекта

Обозначение характерных точек части границы	Координаты, м		Метод определения координат характерной точки	Средняя квадратическая погрешность положения характерной точки (Mt), м	Описание обозначения точки на местности (при наличии)
	X	Y			
1	2	3	4	5	6
Часть № 1					

-	-	-	-	-	-

Раздел 4

План границ объекта

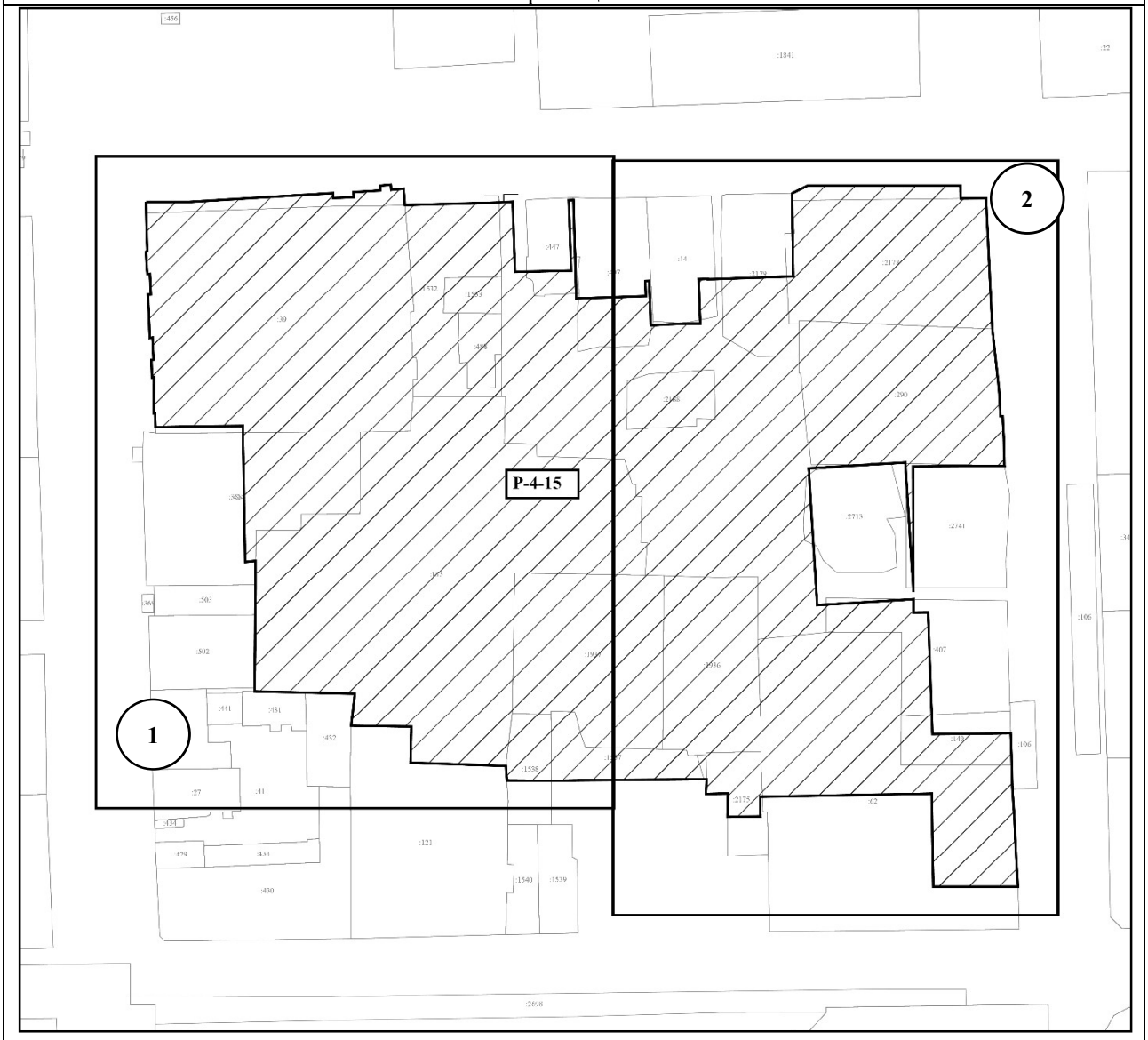

Масштаб 1:1000

Используемые условные знаки и обозначения:

- границы участка

1 - номер листа

План границ объекта

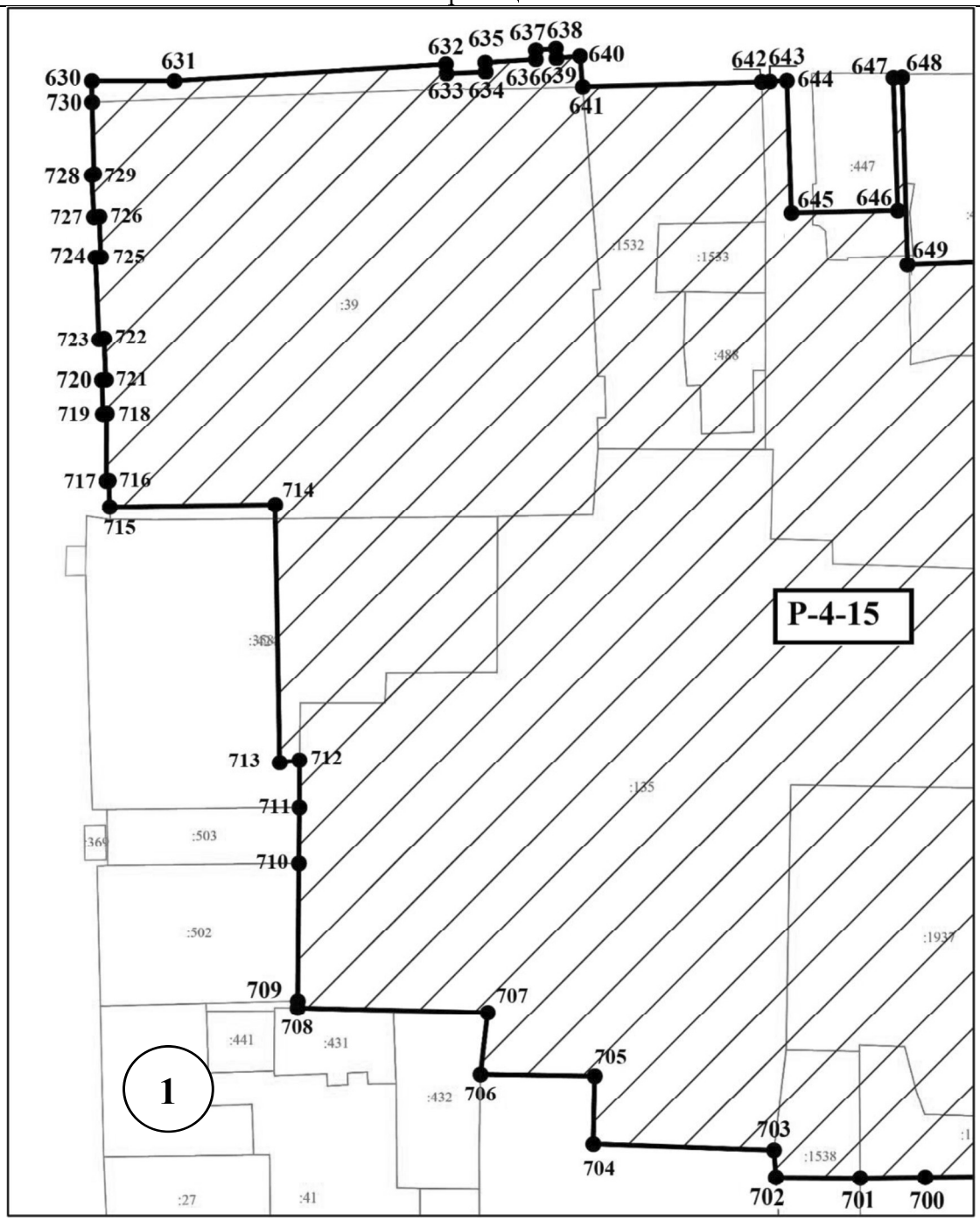

Масштаб 1:500

Используемые условные знаки и обозначения:

- границы участка

1 - обозначение характерной (поворотной) точки

1 - номер листа

План границ объекта

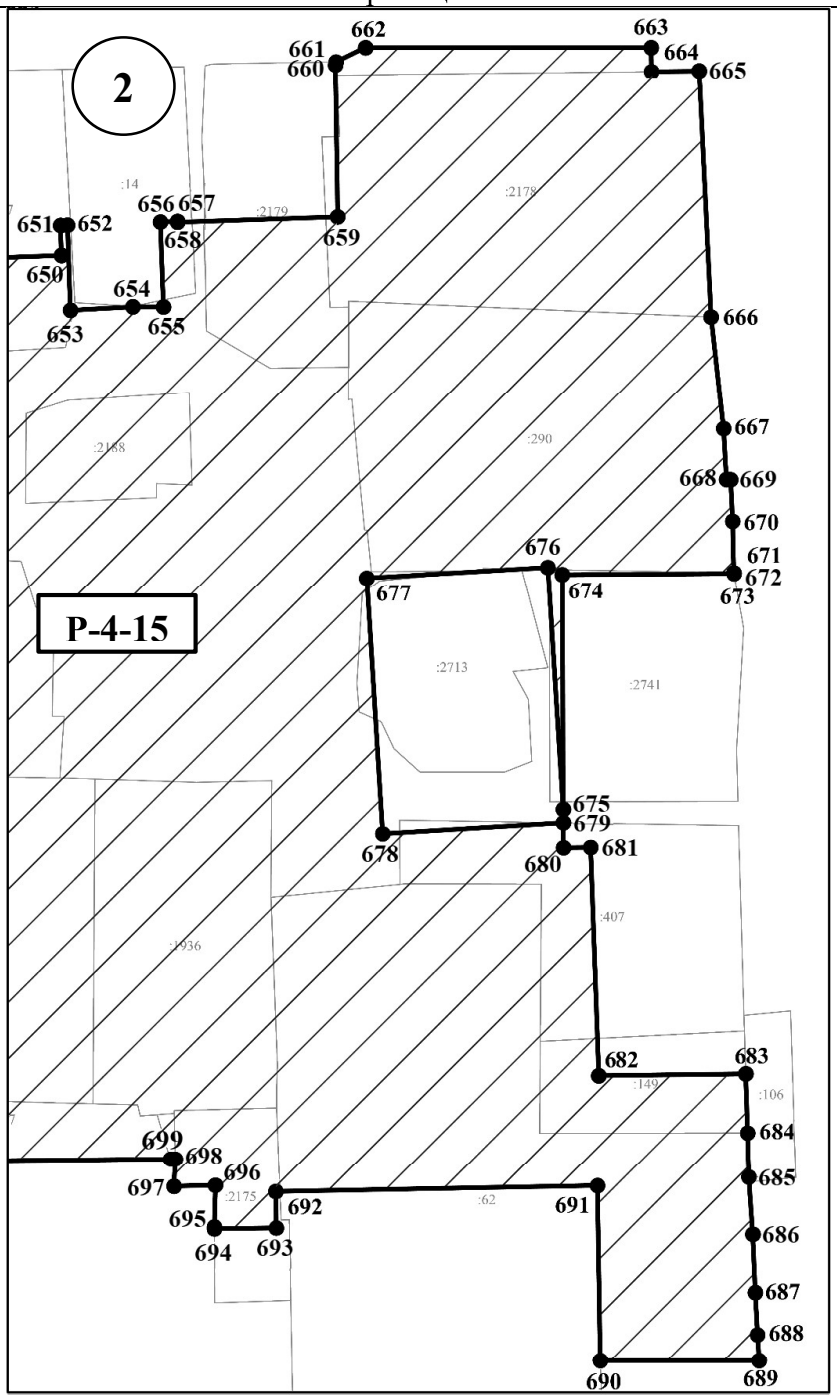

Масштаб 1:500

Используемые условные знаки и обозначения:

- границы участка

1 - обозначение характерной (поворотной) точки

2 - номер листа

Описание местоположения границ
Участок Р-4-16

(наименование объекта, местоположение границ которого описано (далее – объект)

Раздел 1

Сведения об объекте				
N п/п	Характеристики объекта	Описание характеристик		
1	2	3		
1	Местоположение объекта	Республика Бурятия, г. Улан-Удэ		
2	Площадь объекта +/- величина погрешности определения площади (Р +/- Дельта Р)	5863 ± 27		
3	Иные характеристики объекта	Прохождение границы		Описание прохождения границы
		от точки	до точки	
		731	732	На северо-восток - 3,83 м;
		732	733	На северо-восток - 6,39 м;
		733	734	На северо-восток - 17,51 м;
		734	735	На юго-восток - 28,96 м;
		735	736	На юго-восток - 1,74 м;
		736	737	На юго-восток - 8,49 м;
		737	738	На юго-восток - 28,31 м;
		738	739	На юго-восток - 51,36 м;
		739	740	На юго-восток - 5,52 м;
		740	741	На юго-запад - 0,61 м;
		741	742	На юго-восток - 7,35 м;
		742	743	На юго-восток - 6,80 м;
		743	744	На юго-восток - 18,01 м;
		744	745	На юго-восток - 0,01 м;
		745	746	На юго-восток - 37,22 м;
		746	747	На юго-запад - 25,35 м;
		747	748	На северо-запад - 2,72 м;
		748	749	На юго-запад - 2,80 м;
		749	750	На северо-восток - 9,50 м;
		750	751	На северо-запад - 10,40 м;
		751	752	На север - 8,70 м;
		752	753	На северо-восток - 3,73 м;
		753	754	На северо-восток - 16,49 м;
		754	755	На юго-восток - 4,86 м;
		755	756	На северо-восток - 1,12 м;
		756	757	На северо-запад - 14,08 м;
		757	758	На северо-восток - 10,44 м;
		758	759	На юго-запад - 9,50 м;
		759	760	На северо-запад - 5,55 м;
		760	761	На северо-восток - 3,85 м;
		761	762	На северо-запад - 11,97 м;
		762	763	На юго-запад - 15,30 м;
		763	764	На север - 15,53 м;
		764	765	На северо-запад - 28,03 м;
		765	766	На северо-запад - 1,23 м;
		766	767	На северо-восток - 11,60 м;
		767	768	На северо-запад - 25,73 м;
		768	769	На северо-запад - 18,74 м;
		769	770	На юго-запад - 2,96 м;
		770	731	На северо-восток в исходную точку - 19,90 м.

Раздел 2

Сведения о местоположении границ объекта					
1. Система координат МСК-03 (местная), Зона № 4					
2. Сведения о характерных точках границ объекта					
Обозначение характерных точек границ	Координаты, м		Метод определения координат характерной точки	Средняя квадратическая погрешность положения характерной точки (Mt), м	Описание обозначения точки на местности (при наличии)
	X	Y			
1	2	3	4	5	6
731	**534398.58**	**4149803.05**	Геодезический	0,1	-
732	**534401.34**	**4149805.71**	Геодезический	0,1	-
733	**534402.02**	**4149812.06**	Геодезический	0,1	-
734	**534403.51**	**4149829.51**	Геодезический	0,1	-
735	**534374.70**	**4149832.50**	Геодезический	0,1	-
736	**534373.13**	**4149833.26**	Геодезический	0,1	-
737	**534364.66**	**4149833.83**	Геодезический	0,1	-
738	**534336.59**	**4149837.48**	Геодезический	0,1	-
739	**534285.75**	**4149844.79**	Геодезический	0,1	-
740	**534280.25**	**4149845.30**	Геодезический	0,1	-
741	**534279.66**	**4149845.14**	Геодезический	0,1	-
742	**534272.35**	**4149845.89**	Геодезический	0,1	-
743	**534265.59**	**4149846.63**	Геодезический	0,1	-
744	**534247.69**	**4149848.58**	Геодезический	0,1	-
745	**534247.69**	**4149848.59**	Геодезический	0,1	-
746	**534210.78**	**4149853.35**	Геодезический	0,1	-
747	**534207.79**	**4149828.18**	Геодезический	0,1	-
748	**534210.49**	**4149827.84**	Геодезический	0,1	-
749	**534210.45**	**4149825.04**	Геодезический	0,1	-
750	**534219.95**	**4149825.23**	Геодезический	0,1	-
751	**534220.26**	**4149814.83**	Геодезический	0,1	-
752	**534228.96**	**4149814.91**	Геодезический	0,1	-
753	**534230.14**	**4149818.45**	Геодезический	0,1	-
754	**534245.85**	**4149823.45**	Геодезический	0,1	-
755	**534245.75**	**4149828.31**	Геодезический	0,1	-
756	**534246.66**	**4149828.97**	Геодезический	0,1	-
757	**534260.61**	**4149827.07**	Геодезический	0,1	-
758	**534271.03**	**4149827.67**	Геодезический	0,1	-
759	**534270.39**	**4149818.19**	Геодезический	0,1	-
760	**534275.91**	**4149817.57**	Геодезический	0,1	-
761	**534279.76**	**4149817.76**	Геодезический	0,1	-
762	**534291.72**	**4149817.19**	Геодезический	0,1	-
763	**534289.91**	**4149802.00**	Геодезический	0,1	-
764	**534305.44**	**4149802.19**	Геодезический	0,1	-
765	**534333.06**	**4149797.43**	Геодезический	0,1	-
766	**534334.28**	**4149797.25**	Геодезический	0,1	-
767	**534334.94**	**4149808.83**	Геодезический	0,1	-
768	**534360.50**	**4149805.90**	Геодезический	0,1	-
769	**534379.13**	**4149803.83**	Геодезический	0,1	-
770	**534378.80**	**4149800.89**	Геодезический	0,1	-
731	**534398.58**	**4149803.05**	Геодезический	0,1	-
3. Сведения о характерных точках части (частей) границы объекта					
Обозначение характерных точек части границы	Координаты, м		Метод определения координат характерной точки	Средняя квадратическая погрешность положения характерной точки (Mt), м	Описание обозначения точки на местности (при наличии)
	X	Y			
1	2	3	4	5	6
Часть № 1					
-	-	-	-	-	-

Раздел 4

План границ объекта

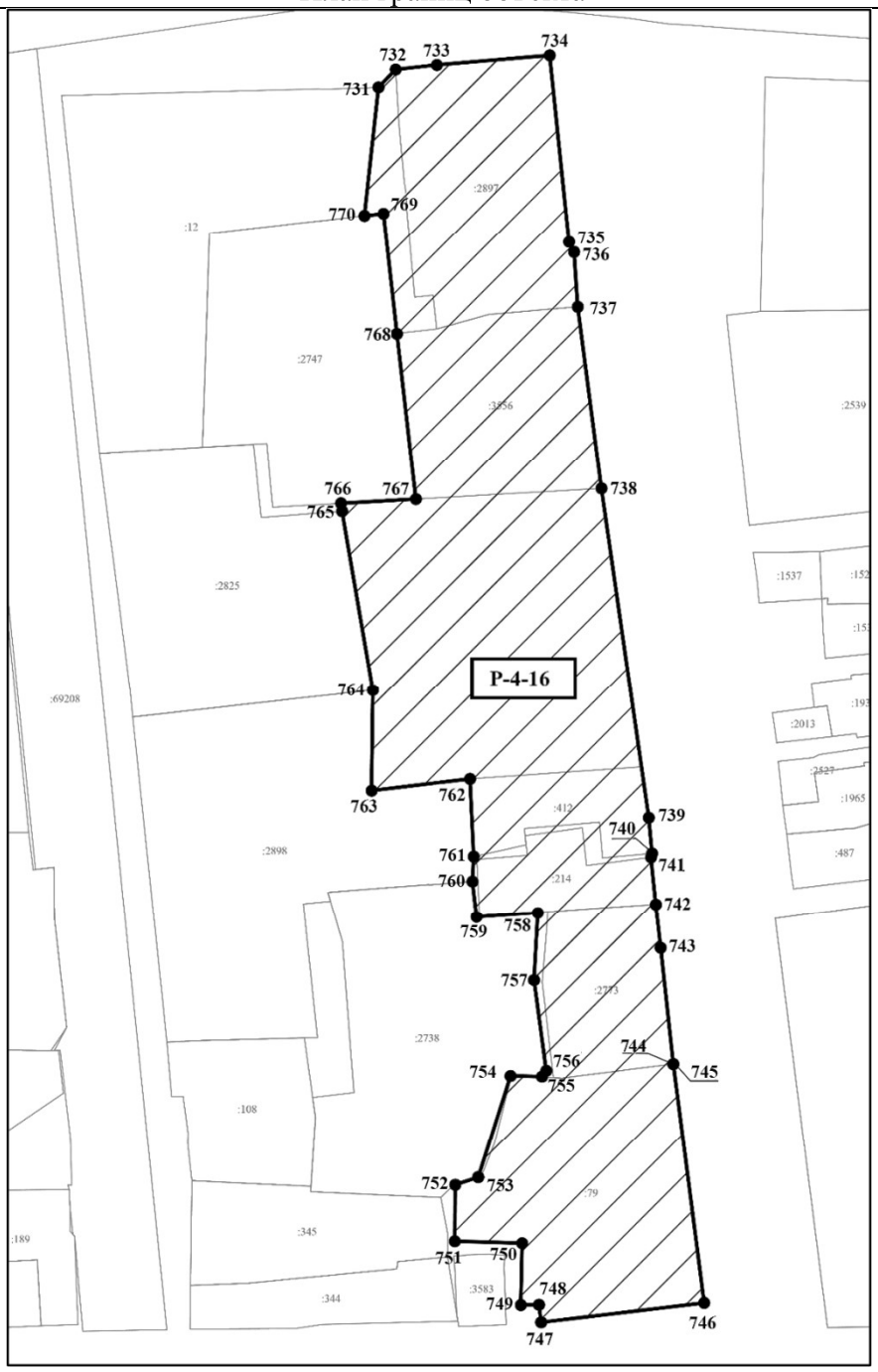

Масштаб 1:1500

Используемые условные знаки и обозначения:

- границы участка

●1 - обозначение характерной (поворотной) точки

Описание местоположения границ
Участок Р-4-17

(наименование объекта, местоположение границ которого описано (далее – объект)

Раздел 1

Сведения об объекте				
N п/п	Характеристики объекта	Описание характеристик		
1	2	3		
1	Местоположение объекта	Республика Бурятия, г. Улан-Удэ		
2	Площадь объекта +/- величина погрешности определения площади (Р +/- Дельта Р)	29293 ± 60		
3	Иные характеристики объекта	Прохождение границы		Описание прохождения границы
		от точки	до точки	
		771	772	На юго-восток - 66,31 м;
		772	773	На юго-восток - 32,82 м;
		773	774	На юго-запад - 0,63 м;
		774	775	На юг - 6,53 м;
		775	776	На юго-запад - 4,59 м;
		776	777	На юго-запад - 3,90 м;
		777	778	На юго-восток - 6,34 м;
		778	779	На юго-восток - 5,35 м;
		779	780	На юго-восток - 27,01 м;
		780	781	На юго-восток - 52,62 м;
		781	782	На северо-запад - 2,94 м;
		782	783	На юго-запад - 2,56 м;
		783	784	На северо-запад - 12,71 м;
		784	785	На северо-восток - 36,80 м;
		785	786	На юго-восток - 2,47 м;
		786	787	На северо-восток - 11,55 м;
		787	788	На северо-запад - 13,70 м;
		788	789	На северо-запад - 5,50 м;
		789	790	На северо-восток - 3,59 м;
		790	791	На юго-восток - 5,48 м;
		791	792	На юго-восток - 10,00 м;
		792	793	На северо-восток - 4,7 м;
		793	794	На юго-восток - 2,75 м;
		794	795	На северо-восток - 12,19 м;
		795	796	На северо-запад - 14,44 м;
		796	797	На северо-восток - 14,71 м;
		797	798	На северо-запад - 20,23 м;
		798	799	На юго-запад - 9,19 м;
		799	800	На север - 9,38 м;
		800	801	На юго-восток - 18,93 м;
		801	802	На юго-восток - 6,44 м;
		802	803	На юго-восток - 51,99 м;
		803	804	На юго-восток - 77,62 м;
		804	805	На юго-восток - 29,17 м;
		805	806	На юго-восток - 8,92 м;
		806	807	На юго-запад - 13,08 м;
		807	808	На северо-запад - 2,74 м;
		808	809	На юго-запад - 4,58 м;
		809	810	На юго-запад - 33,46 м;
		810	811	На юго-запад - 3,20 м;
		811	812	На северо-запад - 1,27 м;
		812	813	На юго-запад - 0,38 м;
		813	814	На юго-запад - 0,72 м;
		814	815	На юго-запад - 3,20 м;
		815	816	На юго-запад - 19,54 м;

		816	817	На юго-запад - 10,48 м;
		817	818	На юго-запад - 5,06 м;
		818	819	На юго-запад - 6,86 м;
		819	820	На юго-запад - 30,67 м;
		820	821	На юго-запад - 6,11 м;
		821	822	На юго-восток - 3,48 м;
		822	823	На юго-запад - 67,62 м;
		823	824	На северо-запад - 63,71 м;
		824	825	На северо-восток - 4,45 м;
		825	826	На северо-восток - 13,98 м;
		826	827	На северо-восток - 5,07 м;
		827	828	На северо-восток - 4,00 м;
		828	829	На северо-запад - 3,13 м;
		829	830	На северо-восток - 2,03 м;
		830	831	На северо-запад - 5,10 м;
		831	832	На северо-запад - 7,46 м;
		832	833	На северо-запад - 9,49 м;
		833	834	На северо-восток - 3,42 м;
		834	835	На северо-запад - 8,10 м;
		835	836	На северо-запад - 8,54 м;
		836	837	На юго-запад - 11,86 м;
		837	838	На юго-запад - 10,30 м;
		838	839	На северо-запад - 4,27 м;
		839	840	На северо-запад - 1,44 м;
		840	841	На северо-запад - 30,63 м;
		841	842	На северо-запад - 0,56 м;
		842	843	На северо-восток - 5,24 м;
		843	771	На северо-восток в исходную точку - 36,21 м.
		Внутренний контур №1		
		844	845	На северо-восток - 28,50 м;
		845	846	На юго-восток - 20,50 м;
		846	847	На юго-запад - 28,49 м;
		847	844	На северо-запад в исходную точку - 20,47 м.

Раздел 2

Сведения о местоположении границ объекта					
1. Система координат МСК-03 (местная), Зона № 4					
2. Сведения о характерных точках границ объекта					
Обозначение характерных точек границ	Координаты, м		Метод определения координат характерной точки	Средняя квадратическая погрешность положения характерной точки (Mt), м	Описание обозначения точки на местности (при наличии)
	X	Y			
1	2	3	4	5	6
771	**534400.14**	**4149862.78**	Геодезический	0,1	-
772	**534397.60**	**4149929.04**	Геодезический	0,1	-
773	**534364.78**	**4149929.58**	Геодезический	0,1	-
774	**534364.77**	**4149928.95**	Геодезический	0,1	-
775	**534358.24**	**4149928.84**	Геодезический	0,1	-
776	**534357.77**	**4149924.27**	Геодезический	0,1	-
777	**534353.87**	**4149924.14**	Геодезический	0,1	-
778	**534347.53**	**4149924.25**	Геодезический	0,1	-
779	**534342.61**	**4149926.35**	Геодезический	0,1	-
780	**534315.85**	**4149929.99**	Геодезический	0,1	-
781	**534315.85**	**4149982.61**	Геодезический	0,1	-
782	**534318.78**	**4149982.42**	Геодезический	0,1	-
783	**534318.70**	**4149979.86**	Геодезический	0,1	-
784	**534331.40**	**4149979.50**	Геодезический	0,1	-
785	**534332.47**	**4150016.28**	Геодезический	0,1	-

786	**534332.45**	**4150018.75**	Геодезический	0,1	-
787	**534342.60**	**4150024.27**	Геодезический	0,1	-
788	**534356.23**	**4150022.86**	Геодезический	0,1	-
789	**534361.73**	**4150022.69**	Геодезический	0,1	-
790	**534361.77**	**4150026.28**	Геодезический	0,1	-
791	**534356.30**	**4150026.53**	Геодезический	0,1	-
792	**534346.78**	**4150029.58**	Геодезический	0,1	-
793	**534346.92**	**4150034.28**	Геодезический	0,1	-
794	**534344.18**	**4150034.51**	Геодезический	0,1	-
795	**534344.77**	**4150046.69**	Геодезический	0,1	-
796	**534359.21**	**4150046.36**	Геодезический	0,1	-
797	**534359.75**	**4150061.06**	Геодезический	0,1	-
798	**534379.98**	**4150060.67**	Геодезический	0,1	-
799	**534379.83**	**4150051.48**	Геодезический	0,1	-
800	**534389.21**	**4150051.50**	Геодезический	0,1	-
801	**534387.95**	**4150070.39**	Геодезический	0,1	-
802	**534383.25**	**4150074.79**	Геодезический	0,1	-
803	**534331.29**	**4150076.61**	Геодезический	0,1	-
804	**534253.71**	**4150079.25**	Геодезический	0,1	-
805	**534224.55**	**4150079.89**	Геодезический	0,1	-
806	**534215.63**	**4150079.92**	Геодезический	0,1	-
807	**534215.62**	**4150066.84**	Геодезический	0,1	-
808	**534215.64**	**4150064.10**	Геодезический	0,1	-
809	**534215.54**	**4150059.52**	Геодезический	0,1	-
810	**534214.02**	**4150026.09**	Геодезический	0,1	-
811	**534213.93**	**4150022.89**	Геодезический	0,1	-
812	**534215.20**	**4150022.84**	Геодезический	0,1	-
813	**534215.10**	**4150022.47**	Геодезический	0,1	-
814	**534214.91**	**4150021.78**	Геодезический	0,1	-
815	**534214.88**	**4150018.58**	Геодезический	0,1	-
816	**534214.02**	**4149999.06**	Геодезический	0,1	-
817	**534213.56**	**4149988.59**	Геодезический	0,1	-
818	**534213.22**	**4149983.54**	Геодезический	0,1	-
819	**534212.96**	**4149976.68**	Геодезический	0,1	-
820	**534211.78**	**4149946.03**	Геодезический	0,1	-
821	**534211.55**	**4149939.92**	Геодезический	0,1	-
822	**534208.07**	**4149940.01**	Геодезический	0,1	-
823	**534206.95**	**4149872.40**	Геодезический	0,1	-
824	**534270.15**	**4149864.33**	Геодезический	0,1	-
825	**534274.54**	**4149865.03**	Геодезический	0,1	-
826	**534276.19**	**4149878.91**	Геодезический	0,1	-
827	**534279.18**	**4149883.01**	Геодезический	0,1	-
828	**534283.08**	**4149883.88**	Геодезический	0,1	-
829	**534286.18**	**4149883.45**	Геодезический	0,1	-
830	**534286.47**	**4149885.46**	Геодезический	0,1	-
831	**534291.55**	**4149885.06**	Геодезический	0,1	-
832	**534298.96**	**4149884.24**	Геодезический	0,1	-
833	**534308.44**	**4149883.75**	Геодезический	0,1	-
834	**534311.68**	**4149884.84**	Геодезический	0,1	-
835	**534319.77**	**4149884.51**	Геодезический	0,1	-
836	**534328.18**	**4149883.02**	Геодезический	0,1	-
837	**534326.80**	**4149871.24**	Геодезический	0,1	-
838	**534326.67**	**4149860.94**	Геодезический	0,1	-
839	**534330.89**	**4149860.31**	Геодезический	0,1	-
840	**534332.32**	**4149860.12**	Геодезический	0,1	-
841	**534362.78**	**4149856.89**	Геодезический	0,1	-
842	**534363.34**	**4149856.83**	Геодезический	0,1	-
843	**534363.94**	**4149862.04**	Геодезический	0,1	-
771	**534400.14**	**4149862.78**	Геодезический	0,1	-

Внутренний контур №1					
844	**534228.62**	**4149895.24**	Геодезический	0,1	-
845	**534229.54**	**4149923.73**	Геодезический	0,1	-
846	**534209.05**	**4149924.40**	Геодезический	0,1	-
847	**534208.16**	**4149895.92**	Геодезический	0,1	-
844	**534228.62**	**4149895.24**	Геодезический	0,1	-

3. Сведения о характерных точках части (частей) границы объекта

Обозначение характерных точек части границы	Координаты, м		Метод определения координат характерной точки	Средняя квадратическая погрешность положения характерной точки (Mt), м	Описание обозначения точки на местности (при наличии)
	X	Y			
1	2	3	4	5	6
Часть № 1					
-	-	-	-	-	-

Раздел 4

План границ объекта



Масштаб 1:1000

Используемые условные знаки и обозначения:

- границы участка

1 - номер листа

План границ объекта

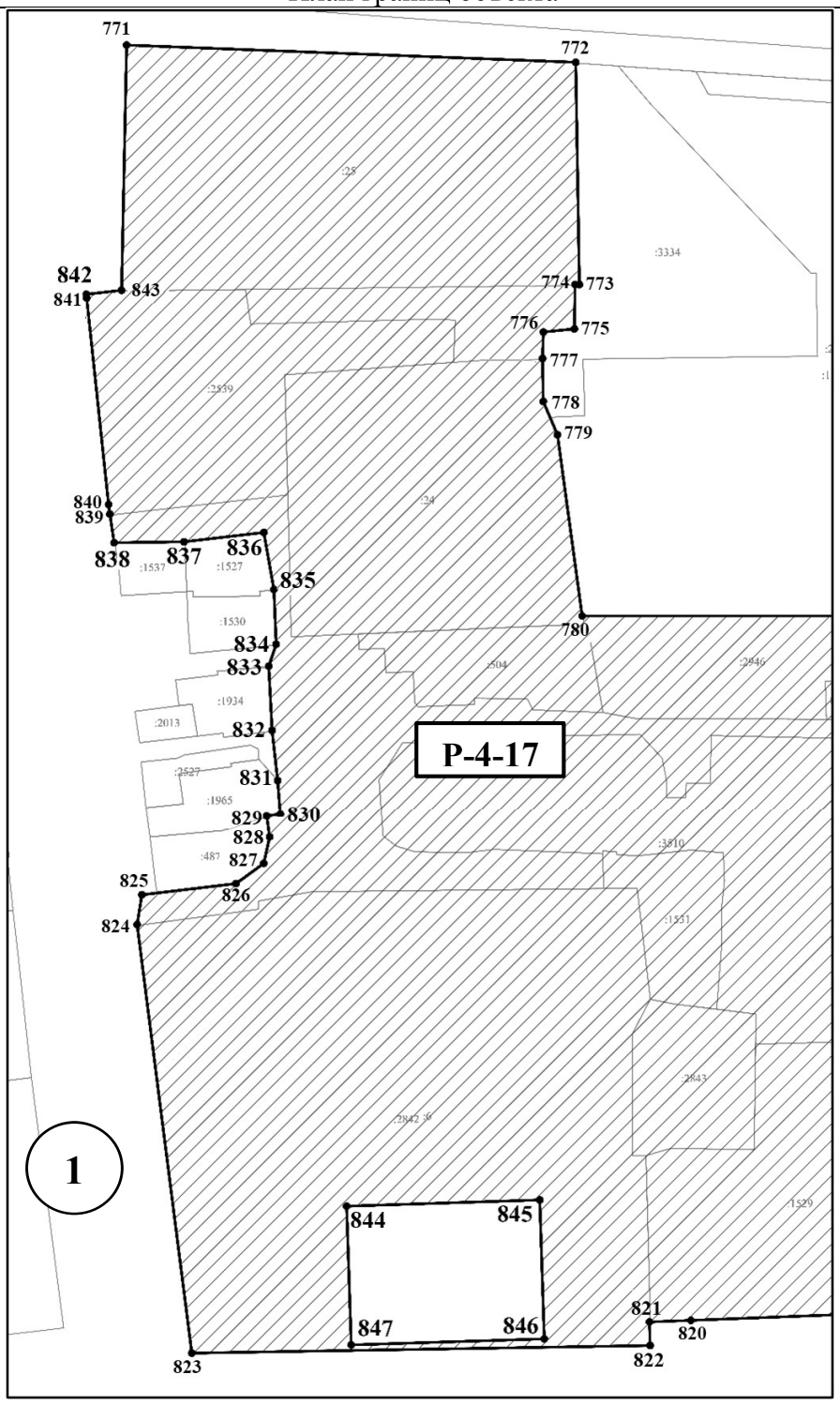

Масштаб 1:1000

Используемые условные знаки и обозначения:

- границы участка

1 - обозначение характерной (поворотной) точки

1 - номер листа

План границ объекта

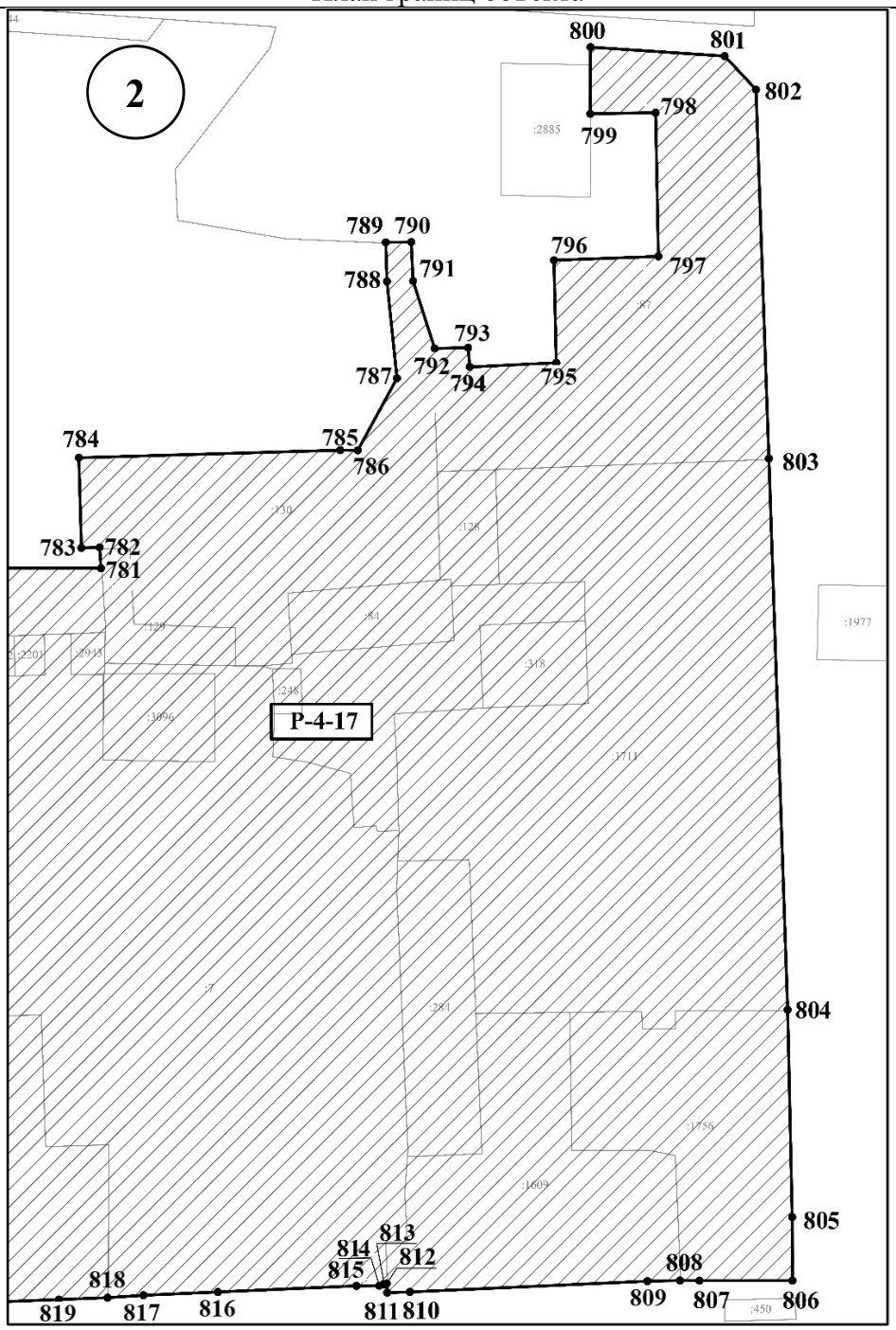

Масштаб 1:1500

Используемые условные знаки и обозначения:

- границы участка

●1 - обозначение характерной (поворотной) точки

2 - номер листа

Описание местоположения границ
Участок Р-4-18

(наименование объекта, местоположение границ которого описано (далее – объект)

Раздел 1

Сведения об объекте				
N п/п	Характеристики объекта	Описание характеристик		
1	2	3		
1	Местоположение объекта	Республика Бурятия, г. Улан-Удэ		
2	Площадь объекта +/- величина погрешности определения площади (Р +/- Дельта Р)	14386 ± 42		
3	Иные характеристики объекта	Прохождение границы		Описание прохождения границы
		от точки	до точки	
		848	849	На северо-восток - 8,31 м;
		849	850	На северо-восток - 15,92 м;
		850	851	На северо-восток - 19,12 м;
		851	852	На юго-восток - 5,20 м;
		852	853	На юго-восток - 3,28 м;
		853	854	На юго-восток - 9,05 м;
		854	855	На юго-восток - 7,93 м;
		855	856	На юго-восток - 22,50 м;
		856	857	На юго-запад - 0,68 м;
		857	858	На юго-восток - 11,37 м;
		858	859	На юго-запад - 36,98 м;
		859	860	На юго-запад - 12,30 м;
		860	861	На юго-запад - 1,00 м;
		861	862	На юго-запад - 5,06 м;
		862	863	На юго-запад - 3,06 м;
		863	864	На юго-запад - 5,06 м;
		864	865	На юг - 10,04 м;
		865	866	На юго-восток - 2,26 м;
		866	867	На юго-восток - 4,48 м;
		867	868	На юго-восток - 3,42 м;
		868	869	На юго-восток - 19,64 м;
		869	870	На юго-запад - 5,37 м;
		870	871	На юго-восток - 5,00 м;
		871	872	На юго-восток - 1,10 м;
		872	873	На юго-запад - 25,98 м;
		873	874	На северо-запад - 4,69 м;
		874	875	На юго-запад - 26,93 м;
		875	876	На юго-восток - 33,62 м;
		876	877	На северо-восток - 3,80 м;
		877	878	На юг - 12,42 м;
		878	879	На юго-запад - 11,52 м;
		879	880	На запад - 4,22 м;
		880	881	На юго-восток - 6,70 м;
		881	882	На северо-запад - 2,66 м;
		882	883	На юго-запад - 40,51 м;
		883	884	На северо-запад - 18,01 м;
		884	885	На север - 2,96 м;
		885	886	На север - 10,97 м;
		886	887	На северо-восток - 8,56 м;
		887	888	На север - 11,12 м;
		888	889	На северо-восток - 4,64 м;
		889	890	На северо-запад - 7,46 м;
		890	891	На северо-запад - 2,56 м;
		891	892	На юго-запад - 0,60 м;
		892	893	На северо-запад - 10,67 м;

		893	894	На юго-запад - 11,75 м;
		894	895	На юго-запад - 3,87 м;
		895	896	На северо-восток - 0,05 м;
		896	897	На северо-восток - 0,28 м;
		897	898	На северо-запад - 25,35 м;
		898	899	На северо-восток - 10,19 м;
		899	900	На северо-восток - 35,65 м;
		900	901	На юго-восток - 5,42 м;
		901	902	На юго-запад - 7,41 м;
		902	903	На юго-восток - 8,16 м;
		903	904	На юго-восток - 10,20 м;
		904	905	На северо-восток - 6,18 м;
		905	906	На северо-восток - 7,71 м;
		906	907	На северо-восток - 0,95 м;
		907	908	На северо-восток - 22,49 м;
		908	909	На северо-запад - 13,51 м;
		909	910	На юго-запад - 1,61 м;
		910	911	На северо-запад - 5,58 м;
		911	912	На северо-запад - 1,83 м;
		912	913	На северо-запад - 13,76 м;
		913	914	На запад - 3,93 м;
		914	915	На юго-восток - 9,44 м;
		915	916	На юго-запад - 20,18 м;
		916	917	На юго-запад - 0,26 м;
		917	918	На юго-запад - 0,72 м;
		918	919	На юго-запад - 0,57 м;
		919	920	На юго-запад - 0,67 м;
		920	921	На юго-запад - 0,75 м;
		921	922	На юго-запад - 0,50 м;
		922	923	На юго-запад - 0,43 м;
		923	924	На юго-запад - 0,64 м;
		924	925	На юго-запад - 0,46 м;
		925	926	На юго-восток - 5,89 м;
		926	927	На северо-запад - 11,57 м;
		927	928	На северо-запад - 13,01 м;
		928	929	На северо-запад - 0,03 м;
		929	930	На северо-запад - 8,35 м;
		930	931	На северо-восток - 11,66 м;
		931	932	На север - 13,49 м;
		932	933	На северо-восток - 4,54 м;
		933	934	На северо-запад - 13,55 м;
		934	935	На юго-запад - 17,04 м;
		935	936	На север - 0,06 м;
		936	937	На северо-восток - 15,50 м;
		937	938	На север - 12,06 м;
		938	939	На северо-восток - 22,36 м;
		939	848	На северо-запад в исходную точку - 17,41 м.

Раздел 2

Сведения о местоположении границ объекта					
1. Система координат МСК-03 (местная), Зона № 4					
2. Сведения о характерных точках границ объекта					
Обозначение характерных точек границ	Координаты, м		Метод определения координат характерной точки	Средняя квадратическая погрешность положения характерной точки (Mt), м	Описание обозначения точки на местности (при наличии)
	X	Y			
1	2	3	4	5	6
848	**534388.77**	**4150135.87**	Геодезический	0,1	-
849	**534388.79**	**4150144.18**	Геодезический	0,1	-

850	**534389.33**	**4150160.09**	Геодезический	0,1	-
851	**534389.76**	**4150179.21**	Геодезический	0,1	-
852	**534388.42**	**4150184.23**	Геодезический	0,1	-
853	**534387.56**	**4150187.40**	Геодезический	0,1	-
854	**534383.76**	**4150195.61**	Геодезический	0,1	-
855	**534379.91**	**4150202.54**	Геодезический	0,1	-
856	**534369.39**	**4150222.43**	Геодезический	0,1	-
857	**534368.78**	**4150222.14**	Геодезический	0,1	-
858	**534362.45**	**4150231.59**	Геодезический	0,1	-
859	**534327.47**	**4150219.60**	Геодезический	0,1	-
860	**534315.86**	**4150215.55**	Геодезический	0,1	-
861	**534315.32**	**4150214.71**	Геодезический	0,1	-
862	**534310.37**	**4150213.68**	Геодезический	0,1	-
863	**534307.32**	**4150213.44**	Геодезический	0,1	-
864	**534302.28**	**4150213.03**	Геодезический	0,1	-
865	**534292.24**	**4150212.96**	Геодезический	0,1	-
866	**534292.13**	**4150215.22**	Геодезический	0,1	-
867	**534289.94**	**4150219.13**	Геодезический	0,1	-
868	**534288.27**	**4150222.11**	Геодезический	0,1	-
869	**534268.65**	**4150222.94**	Геодезический	0,1	-
870	**534268.54**	**4150217.57**	Геодезический	0,1	-
871	**534263.54**	**4150217.64**	Геодезический	0,1	-
872	**534262.44**	**4150217.69**	Геодезический	0,1	-
873	**534261.06**	**4150191.75**	Геодезический	0,1	-
874	**534262.10**	**4150187.18**	Геодезический	0,1	-
875	**534260.74**	**4150160.28**	Геодезический	0,1	-
876	**534227.13**	**4150161.27**	Геодезический	0,1	-
877	**534227.36**	**4150165.06**	Геодезический	0,1	-
878	**534214.94**	**4150164.99**	Геодезический	0,1	-
879	**534214.86**	**4150153.47**	Геодезический	0,1	-
880	**534214.86**	**4150149.25**	Геодезический	0,1	-
881	**534208.16**	**4150149.35**	Геодезический	0,1	-
882	**534208.22**	**4150146.69**	Геодезический	0,1	-
883	**534207.42**	**4150106.19**	Геодезический	0,1	-
884	**534225.43**	**4150105.84**	Геодезический	0,1	-
885	**534228.39**	**4150105.81**	Геодезический	0,1	-
886	**534239.36**	**4150105.87**	Геодезический	0,1	-
887	**534239.52**	**4150114.43**	Геодезический	0,1	-
888	**534250.64**	**4150114.56**	Геодезический	0,1	-
889	**534250.81**	**4150119.20**	Геодезический	0,1	-
890	**534258.26**	**4150118.90**	Геодезический	0,1	-
891	**534260.82**	**4150118.80**	Геодезический	0,1	-
892	**534260.79**	**4150118.20**	Геодезический	0,1	-
893	**534271.45**	**4150117.78**	Геодезический	0,1	-
894	**534270.93**	**4150106.04**	Геодезический	0,1	-
895	**534270.61**	**4150102.18**	Геодезический	0,1	-
896	**534270.66**	**4150102.19**	Геодезический	0,1	-
897	**534270.84**	**4150102.41**	Геодезический	0,1	-
898	**534296.17**	**4150101.41**	Геодезический	0,1	-
899	**534296.50**	**4150111.59**	Геодезический	0,1	-
900	**534297.52**	**4150147.23**	Геодезический	0,1	-
901	**534297.52**	**4150152.65**	Геодезический	0,1	-
902	**534290.14**	**4150151.93**	Геодезический	0,1	-
903	**534289.71**	**4150160.08**	Геодезический	0,1	-
904	**534289.27**	**4150170.27**	Геодезический	0,1	-
905	**534295.43**	**4150170.80**	Геодезический	0,1	-
906	**534303.09**	**4150171.64**	Геодезический	0,1	-
907	**534304.04**	**4150171.71**	Геодезический	0,1	-
908	**534326.33**	**4150174.71**	Геодезический	0,1	-

909	**534328.24**	**4150161.34**	Геодезический	0,1	-
910	**534326.64**	**4150161.13**	Геодезический	0,1	-
911	**534327.20**	**4150155.57**	Геодезический	0,1	-
912	**534327.38**	**4150153.75**	Геодезический	0,1	-
913	**534328.77**	**4150140.06**	Геодезический	0,1	-
914	**534328.77**	**4150136.13**	Геодезический	0,1	-
915	**534319.33**	**4150136.23**	Геодезический	0,1	-
916	**534318.45**	**4150116.07**	Геодезический	0,1	-
917	**534318.23**	**4150115.94**	Геодезический	0,1	-
918	**534317.67**	**4150115.49**	Геодезический	0,1	-
919	**534317.29**	**4150115.07**	Геодезический	0,1	-
920	**534316.87**	**4150114.55**	Геодезический	0,1	-
921	**534316.41**	**4150113.96**	Геодезический	0,1	-
922	**534316.16**	**4150113.53**	Геодезический	0,1	-
923	**534315.98**	**4150113.14**	Геодезический	0,1	-
924	**534315.78**	**4150112.53**	Геодезический	0,1	-
925	**534315.64**	**4150112.09**	Геодезический	0,1	-
926	**534309.76**	**4150112.21**	Геодезический	0,1	-
927	**534309.92**	**4150100.65**	Геодезический	0,1	-
928	**534322.93**	**4150100.38**	Геодезический	0,1	-
929	**534322.94**	**4150100.35**	Геодезический	0,1	-
930	**534331.29**	**4150100.05**	Геодезический	0,1	-
931	**534331.53**	**4150111.71**	Геодезический	0,1	-
932	**534345.02**	**4150111.50**	Геодезический	0,1	-
933	**534345.19**	**4150116.04**	Геодезический	0,1	-
934	**534358.74**	**4150115.79**	Геодезический	0,1	-
935	**534358.34**	**4150098.75**	Геодезический	0,1	-
936	**534358.40**	**4150098.75**	Геодезический	0,1	-
937	**534358.82**	**4150114.24**	Геодезический	0,1	-
938	**534370.88**	**4150114.12**	Геодезический	0,1	-
939	**534371.37**	**4150136.47**	Геодезический	0,1	-
848	**534388.77**	**4150135.87**	Геодезический	0,1	-

3. Сведения о характерных точках части (частей) границы объекта

Обозначение характерных точек части границы	Координаты, м		Метод определения координат характерной точки	Средняя квадратическая погрешность положения характерной точки (Mt), м	Описание обозначения точки на местности (при наличии)
	X	Y			
1	2	3	4	5	6
Часть № 1					
-	-	-	-	-	-

Раздел 4

План границ объекта

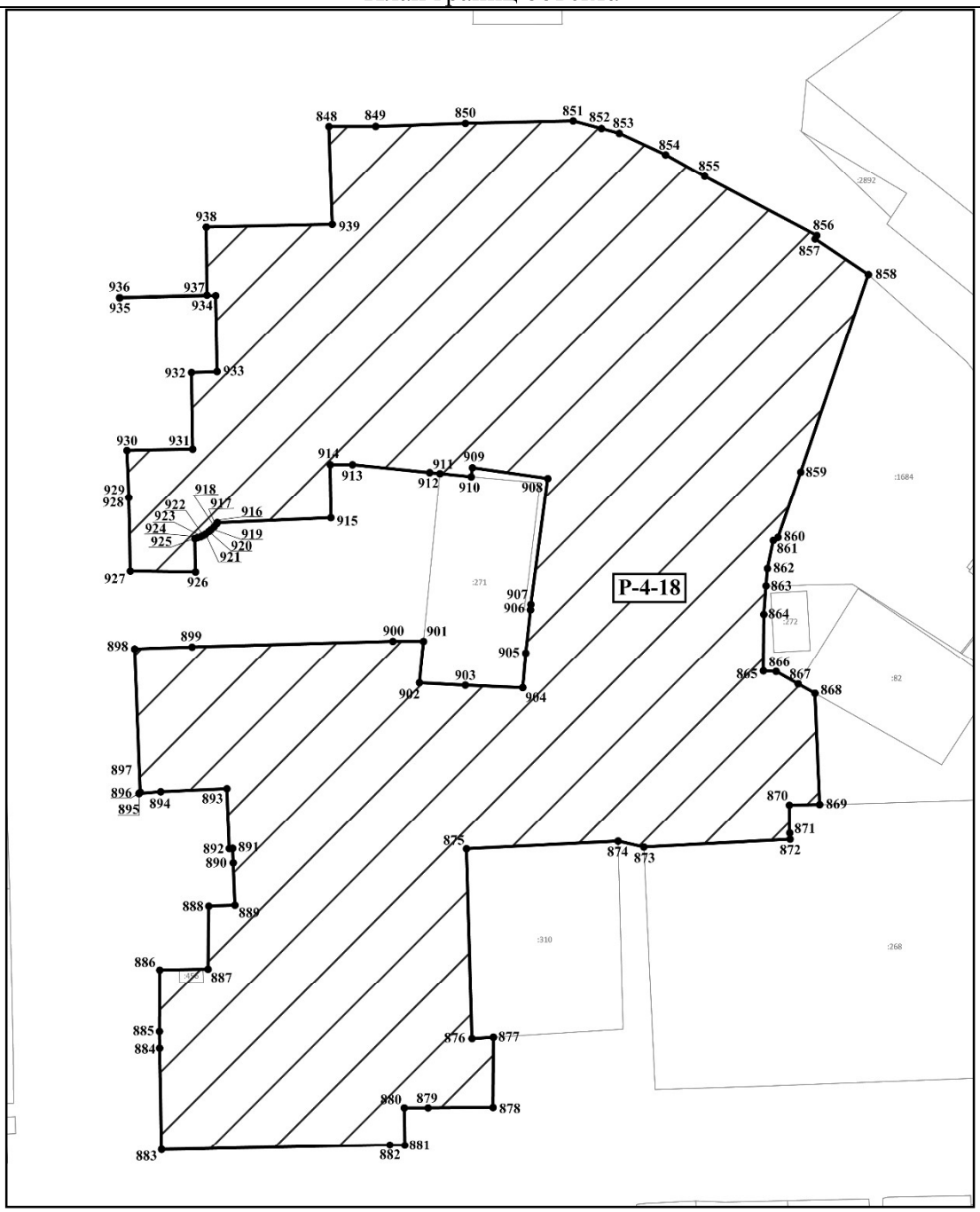

Масштаб 1:1500

Используемые условные знаки и обозначения:

- границы участка

●1 - обозначение характерной (поворотной) точки

Описание местоположения границ
Участок Р-4-19

(наименование объекта, местоположение границ которого описано (далее – объект)

Раздел 1

Сведения об объекте				
N п/п	Характеристики объекта	Описание характеристик		
1	2	3		
1	Местоположение объекта	Республика Бурятия, г. Улан-Удэ		
2	Площадь объекта +/- величина погрешности определения площади (Р +/- Дельта Р)	3196 ± 20		
3	Иные характеристики объекта	Прохождение границы		Описание прохождения границы
		от точки	до точки	
		940	941	На северо-восток - 14,80 м;
		941	942	На северо-восток - 3,97 м;
		942	943	На северо-восток - 11,66 м;
		943	944	На северо-восток - 5,76 м;
		944	945	На юго-восток – 33,34 м;
		945	946	На юго-восток - 63,69 м;
		946	947	На северо-запад - 33,54 м;
		947	948	На северо-запад - 6,34 м;
		948	949	На северо-запад - 4,24 м;
		949	959	На северо-запад - 50,67 м;
		959	951	На северо-запад - 3,22 м;
		951	952	На юго-запад - 0,94 м;
		952	953	На северо-запад - 10,38 м;
		953	954	На юго-запад - 0,28 м;
		954	955	На северо-запад - 18,34 м;
		955	940	На северо-запад в исходную точку - 1,11 м.

Раздел 2

Сведения о местоположении границ объекта					
1. Система координат МСК-03 (местная), Зона № 4					
2. Сведения о характерных точках границ объекта					
Обозначение характерных точек границ	Координаты, м		Метод определения координат характерной точки	Средняя квадратическая погрешность положения характерной точки (Mt), м	Описание обозначения точки на местности (при наличии)
	X	Y			
1	2	3	4	5	6
940	**534516.07**	**4149782.68**	Геодезический	0,1	-
941	**534517.34**	**4149797.43**	Геодезический	0,1	-
942	**534517.38**	**4149801.40**	Геодезический	0,1	-
943	**534518.80**	**4149812.97**	Геодезический	0,1	-
944	**534519.04**	**4149818.72**	Геодезический	0,1	-
945	**534485.78**	**4149821.01**	Геодезический	0,1	-
946	**534422.49**	**4149828.11**	Геодезический	0,1	-
947	**534422.55**	**4149794.57**	Геодезический	0,1	-
948	**534428.89**	**4149794.43**	Геодезический	0,1	-
949	**534433.13**	**4149794.34**	Геодезический	0,1	-
950	**534483.47**	**4149788.54**	Геодезический	0,1	-
951	**534486.49**	**4149787.42**	Геодезический	0,1	-
952	**534486.46**	**4149786.48**	Геодезический	0,1	-
953	**534496.77**	**4149785.26**	Геодезический	0,1	-
954	**534496.76**	**4149784.98**	Геодезический	0,1	-
955	**534514.97**	**4149782.80**	Геодезический	0,1	-
940	**534516.07**	**4149782.68**	Геодезический	0,1	-

3. Сведения о характерных точках части (частей) границы объекта					
Обозначение характерных точек части границы	Координаты, м		Метод определения координат характерной точки	Средняя квадратическая погрешность положения характерной точки (Mt), м	Описание обозначения точки на местности (при наличии)
	X	Y			
1	2	3	4	5	6
Часть № 1					
-	-	-	-	-	-

Раздел 4

План границ объекта

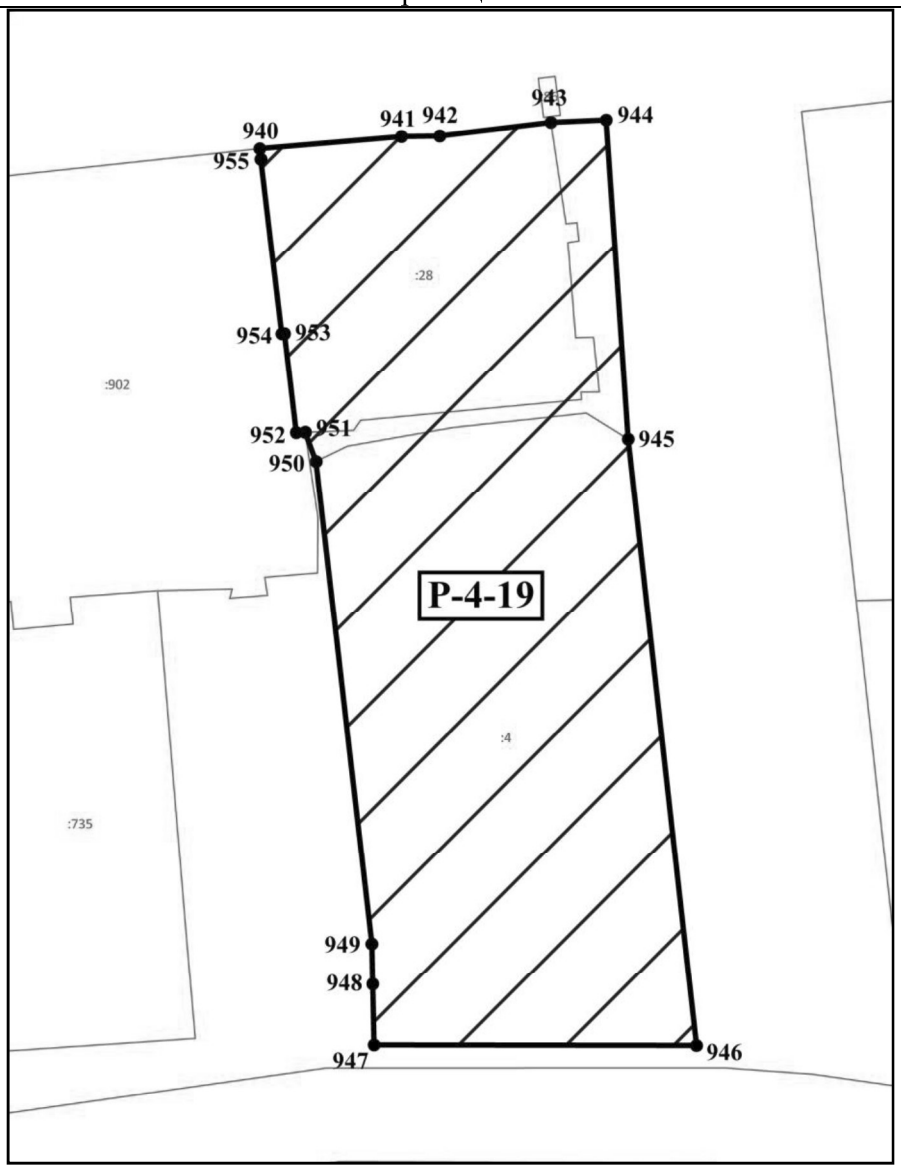

Масштаб 1:500

Используемые условные знаки и обозначения:

- границы участка

●1 - обозначение характерной (поворотной) точки

Описание местоположения границ
Участок Р-4-20

(наименование объекта, местоположение границ которого описано (далее – объект)

Раздел 1

Сведения об объекте				
N п/п	Характеристики объекта	Описание характеристик		
1	2	3		
1	Местоположение объекта	Республика Бурятия, г. Улан-Удэ		
2	Площадь объекта +/- величина погрешности определения площади (Р +/- Дельта Р)	1057 ± 11		
3	Иные характеристики объекта	Прохождение границы		Описание прохождения границы
		от точки	до точки	
		956	957	На северо-восток - 20,52 м;
		957	958	На юго-восток - 29,61 м;
		958	959	На юго-восток - 23,45 м;
		959	960	На юго-запад - 3,91 м;
		960	961	На юг - 0,07 м;
		961	962	На юго-запад - 16,17 м;
		962	963	На северо-запад - 22,01 м;
		963	956	На северо-запад в исходную точку - 29,28 м.

Раздел 2

Сведения о местоположении границ объекта					
1. Система координат МСК-03 (местная), Зона № 4					
2. Сведения о характерных точках границ объекта					
Обозначение характерных точек границ	Координаты, м		Метод определения координат характерной точки	Средняя квадратическая погрешность положения характерной точки (Mt), м	Описание обозначения точки на местности (при наличии)
	X	Y			
1	2	3	4	5	6
956	**534519.91**	**4149839.05**	Геодезический	0,1	-
957	**534522.25**	**4149859.44**	Геодезический	0,1	-
958	**534492.79**	**4149862.43**	Геодезический	0,1	-
959	**534469.46**	**4149864.80**	Геодезический	0,1	-
960	**534469.43**	**4149860.89**	Геодезический	0,1	-
961	**534469.36**	**4149860.89**	Геодезический	0,1	-
962	**534468.94**	**4149844.73**	Геодезический	0,1	-
963	**534490.81**	**4149842.29**	Геодезический	0,1	-
956	**534519.91**	**4149839.05**	Геодезический	0,1	-
3. Сведения о характерных точках части (частей) границы объекта					
Обозначение характерных точек части границы	Координаты, м		Метод определения координат характерной точки	Средняя квадратическая погрешность положения характерной точки (Mt), м	Описание обозначения точки на местности (при наличии)
	X	Y			
1	2	3	4	5	6
Часть № 1					
-	-	-	-	-	-

Раздел 4

План границ объекта

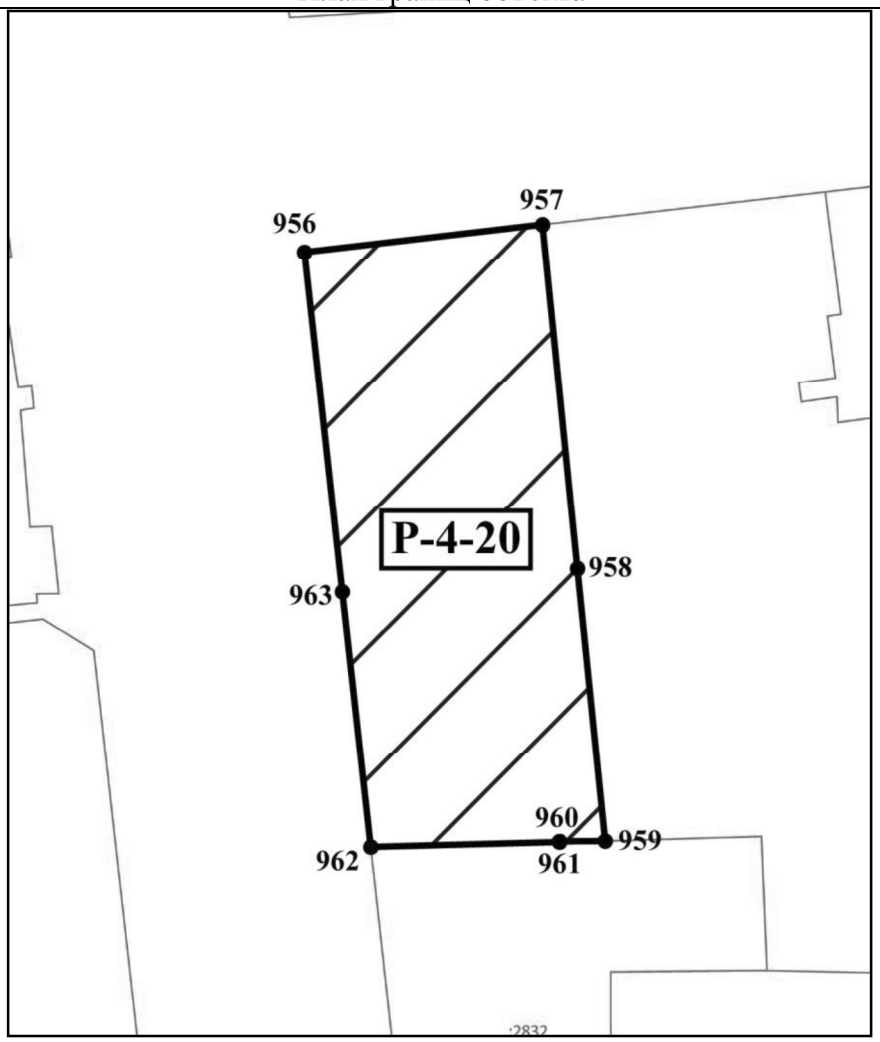

Масштаб 1:500

Используемые условные знаки и обозначения:

- границы участка

1 - обозначение характерной (поворотной) точки

Описание местоположения границ
Участок Р-4-21

(наименование объекта, местоположение границ которого описано (далее – объект)

Раздел 1

Сведения об объекте				
N п/п	Характеристики объекта	Описание характеристик		
1	2	3		
1	Местоположение объекта	Республика Бурятия, г. Улан-Удэ		
2	Площадь объекта +/- величина погрешности определения площади (Р +/- Дельта Р)	11704 ± 38		
3	Иные характеристики объекта	Прохождение границы		Описание прохождения границы
		от точки	до точки	
		964	965	На юго-восток - 111,39 м;
		965	966	На юго-восток - 45,67 м;
		966	967	На юго-восток - 10,35 м;
		967	968	На юго-восток - 15,53 м;
		968	969	На юго-запад - 36,52 м;
		969	970	На юго-запад - 9,10 м;
		970	971	На юго-запад - 1,28 м;
		971	972	На северо-запад - 10,82 м;
		972	973	На северо-восток - 5,94 м;
		973	974	На северо-запад - 21,42 м;
		974	975	На юго-запад - 5,06 м;
		975	976	На северо-запад - 12,87 м;
		976	977	На северо-восток - 2,67 м;
		977	978	На запад - 1,42 м;
		978	979	На северо-запад - 15,94 м;
		979	980	На северо-восток - 0,42 м;
		980	981	На юго-запад - 4,88 м;
		981	982	На юго-запад - 4,23 м;
		982	983	На юго-запад - 3,92 м;
		983	984	На юго-запад - 50,75 м;
		984	985	На север - 1,56 м;
		985	986	На север - 32,97 м;
		986	987	На север - 17,01 м;
		987	988	На северо-восток - 22,39 м;
		988	989	На северо-восток - 22,30 м;
		989	990	На северо-восток - 4,65 м;
		990	991	На северо-восток - 10,21 м;
		991	992	На северо-запад - 8,62 м;
		992	993	На северо-восток - 5,24 м;
		993	994	На северо-запад - 22,42 м;
		994	995	На северо-запад - 30,27 м;
		995	964	На северо-запад в исходную точку - 34,90 м.

Раздел 2

Сведения о местоположении границ объекта					
1. Система координат МСК-03 (местная), Зона № 4					
2. Сведения о характерных точках границ объекта					
Обозначение характерных точек границ	Координаты, м		Метод определения координат характерной точки	Средняя квадратическая погрешность положения характерной точки (Mt), м	Описание обозначения точки на местности (при наличии)
	X	Y			
1	2	3	4	5	6
964	**534560.87**	**4150140.39**	Геодезический	0,1	-
965	**534475.02**	**4150211.37**	Геодезический	0,1	-

966	**534440.27**	**4150241.01**	Геодезический	0,1	-
967	**534433.75**	**4150249.05**	Геодезический	0,1	-
968	**534418.27**	**4150250.24**	Геодезический	0,1	-
969	**534396.95**	**4150220.59**	Геодезический	0,1	-
970	**534387.89**	**4150219.74**	Геодезический	0,1	-
971	**534386.83**	**4150219.03**	Геодезический	0,1	-
972	**534391.99**	**4150209.52**	Геодезический	0,1	-
973	**534397.31**	**4150212.16**	Геодезический	0,1	-
974	**534406.61**	**4150192.86**	Геодезический	0,1	-
975	**534402.02**	**4150190.72**	Геодезический	0,1	-
976	**534404.17**	**4150178.03**	Геодезический	0,1	-
977	**534406.75**	**4150178.73**	Геодезический	0,1	-
978	**534406.75**	**4150177.31**	Геодезический	0,1	-
979	**534406.77**	**4150161.37**	Геодезический	0,1	-
980	**534407.19**	**4150161.38**	Геодезический	0,1	-
981	**534405.70**	**4150156.73**	Геодезический	0,1	-
982	**534404.43**	**4150152.70**	Геодезический	0,1	-
983	**534403.62**	**4150148.86**	Геодезический	0,1	-
984	**534402.59**	**4150098.12**	Геодезический	0,1	-
985	**534404.15**	**4150098.12**	Геодезический	0,1	-
986	**534437.12**	**4150098.14**	Геодезический	0,1	-
987	**534454.13**	**4150098.13**	Геодезический	0,1	-
988	**534454.79**	**4150120.51**	Геодезический	0,1	-
989	**534455.46**	**4150142.80**	Геодезический	0,1	-
990	**534460.03**	**4150143.65**	Геодезический	0,1	-
991	**534466.30**	**4150151.71**	Геодезический	0,1	-
992	**534474.91**	**4150151.28**	Геодезический	0,1	-
993	**534477.04**	**4150156.07**	Геодезический	0,1	-
994	**534495.79**	**4150143.78**	Геодезический	0,1	-
995	**534526.02**	**4150142.21**	Геодезический	0,1	-
964	**534560.87**	**4150140.39**	Геодезический	0,1	-

3. Сведения о характерных точках части (частей) границы объекта

Обозначение характерных точек части границы	Координаты, м		Метод определения координат характерной точки	Средняя квадратическая погрешность положения характерной точки (Mt), м	Описание обозначения точки на местности (при наличии)
	X	Y			
1	2	3	4	5	6
Часть № 1					
-	-	-	-	-	-

Раздел 4

План границ объекта

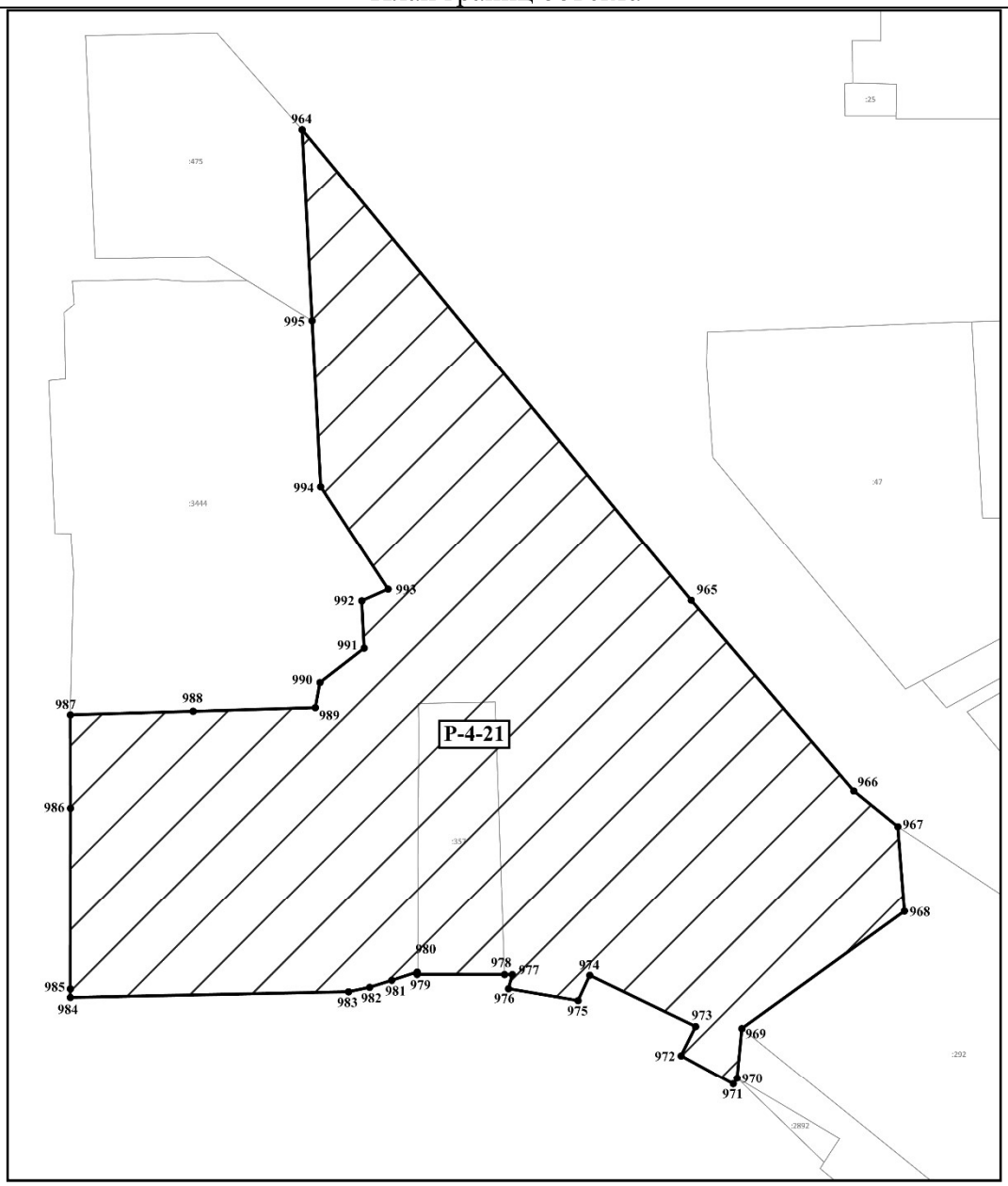

Масштаб 1:1000

Используемые условные знаки и обозначения:

- границы участка

●1 - обозначение характерной (поворотной) точки

V. Описание и перечень координат границ территорий регламентных участков режима Р-5 в границах территории достопримечательного места

Описание местоположения границ
Участок Р-5-1

(наименование объекта, местоположение границ которого описано (далее – объект)

Раздел 1

Сведения об объекте				
N п/п	Характеристики объекта	Описание характеристик		
1	2	3		
1	Местоположение объекта	Республика Бурятия, г. Улан-Удэ		
2	Площадь объекта +/- величина погрешности определения площади (Р +/- Дельта Р)	13900 ± 41		
3	Иные характеристики объекта	Прохождение границы		Описание прохождения границы
		от точки	до точки	
		1	2	На юго-восток - 46,53 м;
		2	3	На северо-восток - 32,29 м;
		3	4	На север - 0,81 м;
		4	5	На северо-восток - 26,85 м;
		5	6	На северо-восток - 8,18 м;
		6	7	На северо-восток - 0,62 м;
		7	8	На северо-восток - 8,73 м;
		8	9	На северо-восток - 31,80 м;
		9	10	На северо-восток - 9,42 м;
		10	11	На северо-восток - 5,03 м;
		11	12	На северо-восток - 25,12 м;
		12	13	На северо-восток - 6,20 м;
		13	14	На северо-восток - 2,91 м;
		14	15	На юг - 25,32 м;
		15	16	На юго-запад - 12,29 м;
		16	17	На юго-восток - 1,34 м;
		17	18	На юго-восток - 7,11 м;
		18	19	На юг - 28,32 м;
		19	20	На юго-запад - 3,30 м;
		20	21	На юго-восток - 4,80 м;
		21	22	На юго-запад - 6,37 м;
		22	23	На северо-запад - 3,37 м;
		23	24	На северо-запад - 7,25 м;
		24	25	На юго-восток - 9,11 м;
		25	26	На юго-запад - 2,98 м;
		26	27	На юго-запад - 9,55 м;
		27	28	На северо-запад - 82,40 м;
		28	29	На северо-запад - 31,38 м;
		29	30	На северо-запад - 6,19 м;
		30	31	На северо-запад - 25,18 м;
		31	32	На северо-запад - 49,87 м;
		32	1	На северо-запад в исходную точку - 42,51 м.

Раздел 2

Сведения о местоположении границ объекта					
1. Система координат МСК-03 (местная), Зона № 4					
2. Сведения о характерных точках границ объекта					
Обозначение характерных точек границ	Координаты, м		Метод определения координат характерной точки	Средняя квадратическая погрешность	Описание обозначения точки
	X	Y			

				положения характерной точки (Mt), м	на местности (при наличии)
1	2	3	4	5	6
1	**533621.01**	**4149671.32**	Геодезический	0,1	-
2	**533620.86**	**4149717.85**	Геодезический	0,1	-
3	**533621.95**	**4149750.12**	Геодезический	0,1	-
4	**533622.76**	**4149750.13**	Геодезический	0,1	-
5	**533623.48**	**4149776.97**	Геодезический	0,1	-
6	**533623.57**	**4149785.15**	Геодезический	0,1	-
7	**533623.84**	**4149785.71**	Геодезический	0,1	-
8	**533624.49**	**4149794.42**	Геодезический	0,1	-
9	**533625.71**	**4149826.20**	Геодезический	0,1	-
10	**533625.76**	**4149835.62**	Геодезический	0,1	-
11	**533625.82**	**4149840.65**	Геодезический	0,1	-
12	**533626.45**	**4149865.76**	Геодезический	0,1	-
13	**533626.61**	**4149871.96**	Геодезический	0,1	-
14	**533626.63**	**4149874.87**	Геодезический	0,1	-
15	**533601.31**	**4149874.74**	Геодезический	0,1	-
16	**533589.15**	**4149872.94**	Геодезический	0,1	-
17	**533588.64**	**4149874.18**	Геодезический	0,1	-
18	**533588.60**	**4149881.29**	Геодезический	0,1	-
19	**533560.28**	**4149881.28**	Геодезический	0,1	-
20	**533557.04**	**4149880.64**	Геодезический	0,1	-
21	**533552.25**	**4149880.99**	Геодезический	0,1	-
22	**533551.78**	**4149874.64**	Геодезический	0,1	-
23	**533552.89**	**4149871.46**	Геодезический	0,1	-
24	**533552.92**	**4149864.21**	Геодезический	0,1	-
25	**533543.97**	**4149865.92**	Геодезический	0,1	-
26	**533543.41**	**4149862.99**	Геодезический	0,1	-
27	**533533.93**	**4149861.83**	Геодезический	0,1	-
28	**533551.31**	**4149781.28**	Геодезический	0,1	-
29	**533558.47**	**4149750.73**	Геодезический	0,1	-
30	**533560.68**	**4149744.95**	Геодезический	0,1	-
31	**533571.03**	**4149721.99**	Геодезический	0,1	-
32	**533578.52**	**4149672.69**	Геодезический	0,1	-
1	**533621.01**	**4149671.32**	Геодезический	0,1	-

3. Сведения о характерных точках части (частей) границы объекта

Обозначение характерных точек части границы	Координаты, м		Метод определения координат характерной точки	Средняя квадратическая погрешность положения характерной точки (Mt), м	Описание обозначения точки на местности (при наличии)
	X	Y			
1	2	3	4	5	6
Часть № 1					
-	-	-	-	-	-

Раздел 4

План границ объекта

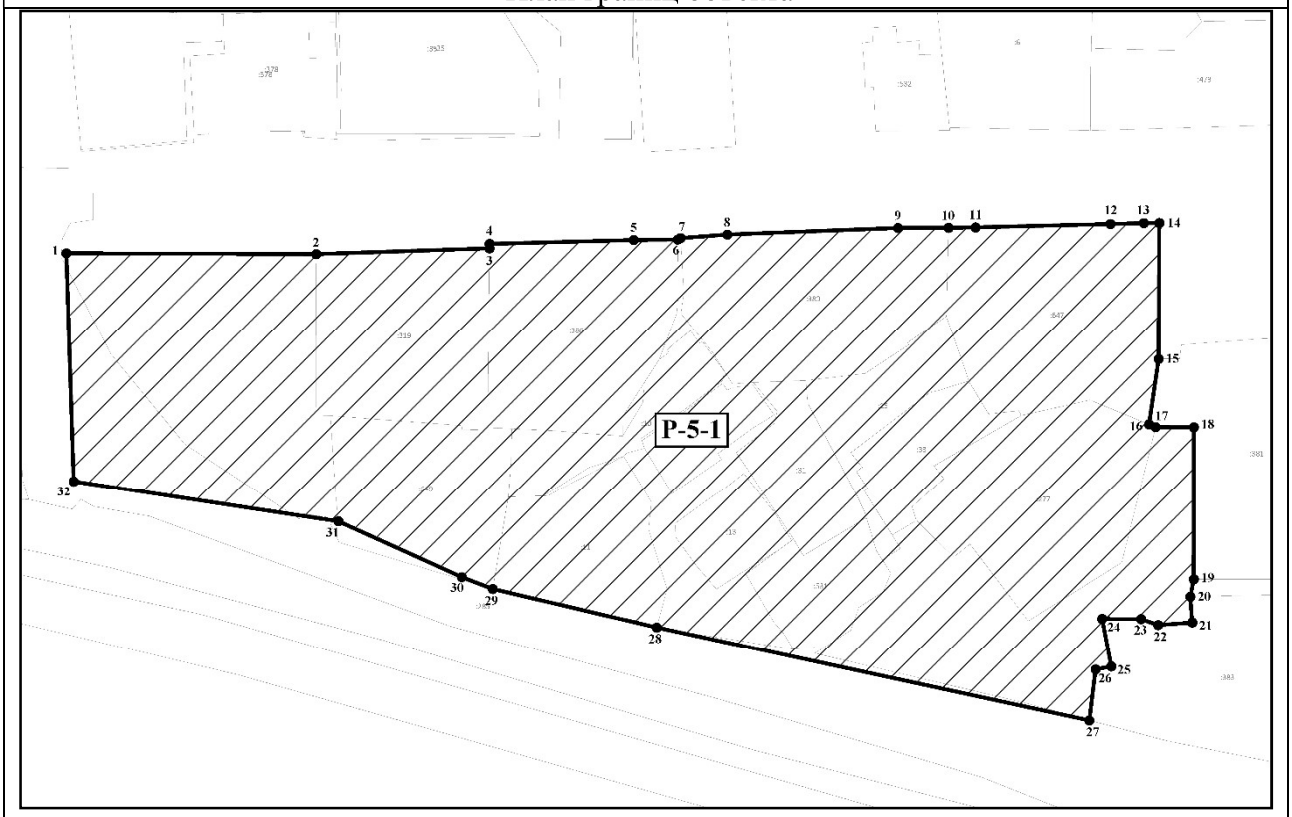

Масштаб 1:1500

Используемые условные знаки и обозначения:

- границы участка

●1 - обозначение характерной (поворотной) точки

Описание местоположения границ
Участок Р-5-2

(наименование объекта, местоположение границ которого описано (далее – объект)

Раздел 1

Сведения об объекте				
N п/п	Характеристики объекта	Описание характеристик		
1	2	3		
1	Местоположение объекта	Республика Бурятия, г. Улан-Удэ		
2	Площадь объекта +/- величина погрешности определения площади (Р +/- Дельта Р)	11245 ± 37		
3	Иные характеристики объекта	Прохождение границы		Описание прохождения границы
		от точки	до точки	
		33	34	На северо-восток - 17,17 м;
		34	35	На северо-восток - 8,36 м;
		35	36	На северо-восток - 32,36 м;
		36	37	На юго-восток - 1,20 м;
		37	38	На северо-восток - 6,60 м;
		38	39	На северо-восток - 0,50 м;
		39	40	На северо-восток - 2,78 м;
		40	41	На северо-запад - 0,56 м;
		41	42	На северо-восток - 1,16 м;
		42	43	На северо-запад - 1,53 м;
		43	44	На северо-восток - 3,24 м;
		44	45	На юго-восток - 1,52 м;
		45	46	На северо-восток - 4,83 м;
		46	47	На юго-восток - 0,60 м;
		47	48	На северо-восток - 4,62 м;
		48	49	На северо-восток - 0,51 м;
		49	50	На северо-восток - 15,75 м;
		50	51	На северо-восток - 2,15 м;
		51	52	На юго-восток - 49,81 м;
		52	53	На юго-запад - 0,52 м;
		53	54	На юго-запад - 1,90 м;
		54	55	На юго-запад - 13,15 м;
		55	56	На юго-запад - 3,05 м;
		56	57	На северо-запад - 21,47 м;
		57	58	На юго-восток - 5,76 м;
		58	59	На юго-запад - 5,94 м;
		59	60	На юго-запад - 5,27 м;
		60	61	На юго-восток - 4,49 м;
		61	62	На юго-восток - 7,91 м;
		62	63	На северо-запад - 16,09 м;
		63	64	На юго-восток - 1,22 м;
		64	65	На юго-восток - 3,84 м;
		66	67	На юго-восток - 18,78 м;
		67	68	На северо-восток - 35,74 м;
		68	69	На юго-восток - 0,71 м;
		69	70	На юго-восток - 19,43 м;
		70	71	На юго-восток - 0,31 м;
		71	72	На северо-запад - 2,03 м;
		72	73	На юго-восток - 10,48 м;
		73	74	На юго-восток - 2,91 м;
		74	75	На юг - 0,49 м;
		75	76	На юго-восток - 0,71 м;
		76	77	На юго-восток - 0,34 м;
		77	78	На юго-восток - 0,90 м;

		78	79	На юго-восток - 4,59 м;
		79	80	На юго-запад - 10,63 м;
		80	81	На юго-восток - 3,18 м;
		81	82	На юго-восток - 15,02 м;
		82	83	На юго-запад - 8,14 м;
		83	84	На юго-запад - 1,07 м;
		84	85	На юго-восток - 0,43 м;
		85	86	На юго-запад - 5,03 м;
		86	87	На юго-запад - 22,25 м;
		87	88	На юго-запад - 4,13 м;
		88	89	На юго-запад - 16,91 м;
		89	90	На северо-запад - 41,51 м;
		90	91	На северо-запад - 2,70 м;
		91	92	На северо-запад - 9,10 м;
		92	93	На северо-запад - 55,05 м;
		93	94	На северо-запад - 8,77 м;
		94	33	На северо-запад в исходную точку - 53,79 м.

Раздел 2

Сведения о местоположении границ объекта					
1. Система координат МСК-03 (местная), Зона № 4					
2. Сведения о характерных точках границ объекта					
Обозначение характерных точек границ	Координаты, м		Метод определения координат характерной точки	Средняя квадратическая погрешность положения характерной точки (Mt), м	Описание обозначения точки на местности (при наличии)
	X	Y			
1	2	3	4	5	6
33	**533810.47**	**4149661.28**	Геодезический	0,1	-
34	**533810.89**	**4149678.44**	Геодезический	0,1	-
35	**533811.09**	**4149686.80**	Геодезический	0,1	-
36	**533813.15**	**4149719.09**	Геодезический	0,1	-
37	**533811.97**	**4149719.29**	Геодезический	0,1	-
38	**533812.28**	**4149725.88**	Геодезический	0,1	-
39	**533812.30**	**4149726.38**	Геодезический	0,1	-
40	**533812.39**	**4149729.16**	Геодезический	0,1	-
41	**533812.95**	**4149729.13**	Геодезический	0,1	-
42	**533813.04**	**4149730.29**	Геодезический	0,1	-
43	**533814.57**	**4149730.19**	Геодезический	0,1	-
44	**533814.75**	**4149733.43**	Геодезический	0,1	-
45	**533813.24**	**4149733.57**	Геодезический	0,1	-
46	**533813.49**	**4149738.39**	Геодезический	0,1	-
47	**533812.89**	**4149738.44**	Геодезический	0,1	-
48	**533813.09**	**4149743.06**	Геодезический	0,1	-
49	**533813.12**	**4149743.57**	Геодезический	0,1	-
50	**533814.12**	**4149759.29**	Геодезический	0,1	-
51	**533814.24**	**4149761.44**	Геодезический	0,1	-
52	**533764.51**	**4149764.32**	Геодезический	0,1	-
53	**533764.50**	**4149763.80**	Геодезический	0,1	-
54	**533764.47**	**4149761.90**	Геодезический	0,1	-
55	**533763.71**	**4149748.77**	Геодезический	0,1	-
56	**533763.59**	**4149745.72**	Геодезический	0,1	-
57	**533763.75**	**4149724.25**	Геодезический	0,1	-
58	**533757.99**	**4149724.30**	Геодезический	0,1	-
59	**533752.10**	**4149723.53**	Геодезический	0,1	-
60	**533751.67**	**4149718.28**	Геодезический	0,1	-
61	**533747.18**	**4149718.41**	Геодезический	0,1	-
62	**533739.27**	**4149718.65**	Геодезический	0,1	-
63	**533739.42**	**4149702.56**	Геодезический	0,1	-
64	**533738.23**	**4149702.82**	Геодезический	0,1	-

65	**533734.49**	**4149703.71**	Геодезический	0,1	-
66	**533729.10**	**4149695.78**	Геодезический	0,1	-
67	**533710.42**	**4149697.68**	Геодезический	0,1	-
68	**533713.74**	**4149733.27**	Геодезический	0,1	-
69	**533713.03**	**4149733.30**	Геодезический	0,1	-
70	**533693.61**	**4149733.88**	Геодезический	0,1	-
71	**533693.30**	**4149733.90**	Геодезический	0,1	-
72	**533693.31**	**4149731.87**	Геодезический	0,1	-
73	**533682.83**	**4149731.96**	Геодезический	0,1	-
74	**533679.92**	**4149731.98**	Геодезический	0,1	-
75	**533679.43**	**4149731.98**	Геодезический	0,1	-
76	**533678.72**	**4149731.99**	Геодезический	0,1	-
77	**533678.38**	**4149732.00**	Геодезический	0,1	-
78	**533677.48**	**4149732.01**	Геодезический	0,1	-
79	**533672.89**	**4149732.07**	Геодезический	0,1	-
80	**533669.71**	**4149721.93**	Геодезический	0,1	-
81	**533666.53**	**4149722.04**	Геодезический	0,1	-
82	**533651.52**	**4149722.49**	Геодезический	0,1	-
83	**533643.38**	**4149722.31**	Геодезический	0,1	-
84	**533642.31**	**4149722.29**	Геодезический	0,1	-
85	**533641.88**	**4149722.33**	Геодезический	0,1	-
86	**533641.81**	**4149717.30**	Геодезический	0,1	-
87	**533641.70**	**4149695.05**	Геодезический	0,1	-
88	**533641.40**	**4149690.93**	Геодезический	0,1	-
89	**533640.11**	**4149674.07**	Геодезический	0,1	-
90	**533681.46**	**4149670.48**	Геодезический	0,1	-
91	**533684.15**	**4149670.25**	Геодезический	0,1	-
92	**533693.22**	**4149669.46**	Геодезический	0,1	-
93	**533747.98**	**4149663.83**	Геодезический	0,1	-
94	**533756.70**	**4149662.88**	Геодезический	0,1	-
33	**533810.47**	**4149661.28**	Геодезический	0,1	-

3. Сведения о характерных точках части (частей) границы объекта

Обозначение характерных точек части границы	Координаты, м		Метод определения координат характерной точки	Средняя квадратическая погрешность положения характерной точки (Mt), м	Описание обозначения точки на местности (при наличии)
	X	Y			
1	2	3	4	5	6
Часть № 1					
-	-	-	-	-	-

Раздел 4

План границ объекта

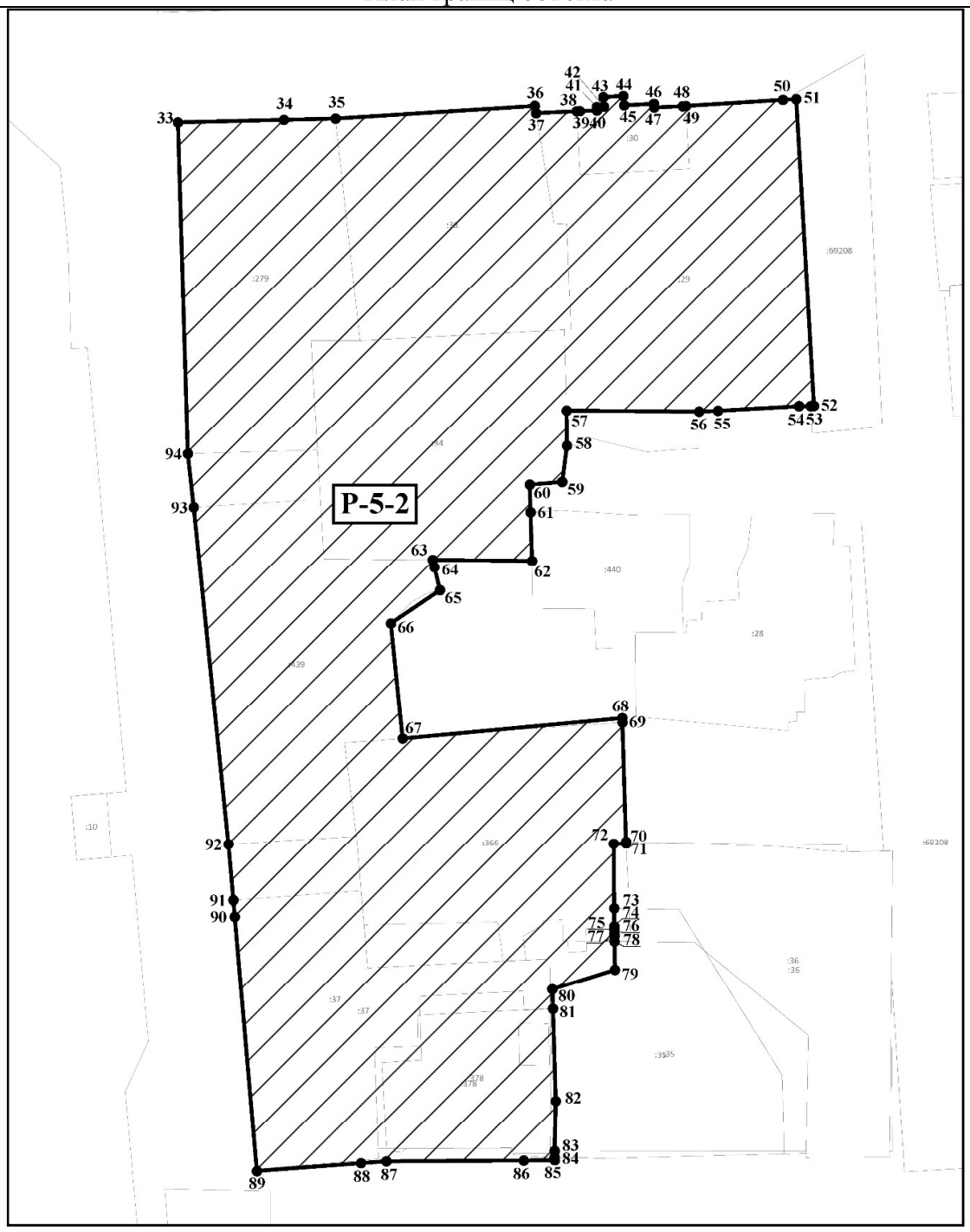

Масштаб 1:1200

Используемые условные знаки и обозначения:

- границы участка

●1 - обозначение характерной (поворотной) точки

Описание местоположения границ
Участок Р-5-3

(наименование объекта, местоположение границ которого описано (далее – объект)

Раздел 1

Сведения об объекте				
N п/п	Характеристики объекта	Описание характеристик		
1	2	3		
1	Местоположение объекта	Республика Бурятия, г. Улан-Удэ		
2	Площадь объекта +/- величина погрешности определения площади (Р +/- Дельта Р)	3465 ± 21		
3	Иные характеристики объекта	Прохождение границы		Описание прохождения границы
		от точки	до точки	
		95	96	На юго-восток - 2,41 м;
		96	97	На юго-восток - 22,34 м;
		97	98	На север - 1,39 м;
		98	99	На северо-восток - 1,42 м;
		99	100	На север - 1,48 м;
		100	101	На юго-восток - 1,33 м;
		101	102	На север - 2,77 м;
		102	103	На северо-восток - 2,61 м;
		103	104	На северо-восток - 4,51 м;
		104	105	На северо-восток - 1,23 м;
		105	106	На северо-восток - 2,60 м;
		106	107	На северо-восток - 2,61 м;
		107	108	На юго-восток - 29,53 м;
		108	109	На северо-восток - 1,47 м;
		109	110	На юг - 19,84 м;
		110	111	На юго-восток - 4,16 м;
		111	112	На юго-восток - 24,84 м;
		112	113	На юго-запад - 0,46 м;
		113	114	На юг - 0,93 м;
		114	115	На юго-запад - 13,55 м;
		115	116	На север - 0,65 м;
		116	117	На юго-запад - 3,54 м;
		117	118	На юго-запад - 31,81 м;
		118	119	На север - 0,19 м;
		119	120	На запад - 5,41 м;
		120	121	На северо-восток - 1,07 м;
		121	122	На северо-восток - 8,14 м;
		122	123	На северо-запад - 15,02 м;
		123	124	На северо-запад - 3,18 м;
		124	125	На северо-восток - 10,63 м;
		125	126	На север - 4,59 м;
		126	127	На север - 0,90 м;
		127	128	На северо-запад - 0,34 м;
		128	129	На север - 0,71 м;
		129	130	На север - 0,49 м;
		130	131	На север - 2,91 м;
		131	132	На север - 10,48 м;
		132	133	На юго-восток - 2,03 м;
		133	134	На северо-запад - 0,31 м;
		134	135	На северо-запад - 19,43 м;
		135	136	На северо-запад - 0,71 м;
		136	95	На северо-восток в исходную точку - 2,22 м.

Раздел 2

Сведения о местоположении границ объекта					
1. Система координат МСК-03 (местная), Зона № 4					
2. Сведения о характерных точках границ объекта					
Обозначение характерных точек границ	Координаты, м		Метод определения координат характерной точки	Средняя квадратическая погрешность положения характерной точки (Mt), м	Описание обозначения точки на местности (при наличии)
	X	Y			
1	2	3	4	5	6
95	**533713.95**	**4149735.48**	Геодезический	0,1	-
96	**533713.72**	**4149737.88**	Геодезический	0,1	-
97	**533711.65**	**4149760.12**	Геодезический	0,1	-
98	**533713.04**	**4149760.14**	Геодезический	0,1	-
99	**533713.22**	**4149761.55**	Геодезический	0,1	-
100	**533714.70**	**4149761.54**	Геодезический	0,1	-
101	**533714.68**	**4149762.87**	Геодезический	0,1	-
102	**533717.45**	**4149762.86**	Геодезический	0,1	-
103	**533720.06**	**4149762.93**	Геодезический	0,1	-
104	**533720.48**	**4149767.42**	Геодезический	0,1	-
105	**533721.15**	**4149768.45**	Геодезический	0,1	-
106	**533721.55**	**4149771.02**	Геодезический	0,1	-
107	**533721.56**	**4149773.63**	Геодезический	0,1	-
108	**533692.10**	**4149775.60**	Геодезический	0,1	-
109	**533692.14**	**4149777.07**	Геодезический	0,1	-
110	**533672.30**	**4149776.87**	Геодезический	0,1	-
111	**533668.14**	**4149776.90**	Геодезический	0,1	-
112	**533643.30**	**4149777.05**	Геодезический	0,1	-
113	**533643.29**	**4149776.59**	Геодезический	0,1	-
114	**533642.36**	**4149776.58**	Геодезический	0,1	-
115	**533642.31**	**4149763.03**	Геодезический	0,1	-
116	**533642.96**	**4149763.04**	Геодезический	0,1	-
117	**533642.88**	**4149759.50**	Геодезический	0,1	-
118	**533642.12**	**4149727.70**	Геодезический	0,1	-
119	**533642.31**	**4149727.70**	Геодезический	0,1	-
120	**533642.31**	**4149722.29**	Геодезический	0,1	-
121	**533643.38**	**4149722.31**	Геодезический	0,1	-
122	**533651.52**	**4149722.49**	Геодезический	0,1	-
123	**533666.53**	**4149722.04**	Геодезический	0,1	-
124	**533669.71**	**4149721.93**	Геодезический	0,1	-
125	**533672.89**	**4149732.07**	Геодезический	0,1	-
126	**533677.48**	**4149732.01**	Геодезический	0,1	-
127	**533678.38**	**4149732.00**	Геодезический	0,1	-
128	**533678.72**	**4149731.99**	Геодезический	0,1	-
129	**533679.43**	**4149731.98**	Геодезический	0,1	-
130	**533679.92**	**4149731.98**	Геодезический	0,1	-
131	**533682.83**	**4149731.96**	Геодезический	0,1	-
132	**533693.31**	**4149731.87**	Геодезический	0,1	-
133	**533693.30**	**4149733.90**	Геодезический	0,1	-
134	**533693.61**	**4149733.88**	Геодезический	0,1	-
135	**533713.03**	**4149733.30**	Геодезический	0,1	-
136	**533713.74**	**4149733.27**	Геодезический	0,1	-
95	**533713.95**	**4149735.48**	Геодезический	0,1	-
3. Сведения о характерных точках части (частей) границы объекта					
Обозначение характерных точек части границы	Координаты, м		Метод определения координат характерной точки	Средняя квадратическая погрешность положения характерной точки (Mt), м	Описание обозначения точки на местности (при наличии)
	X	Y			
1	2	3	4	5	6
Часть № 1					
-	-	-	-	-	-

Раздел 4

План границ объекта

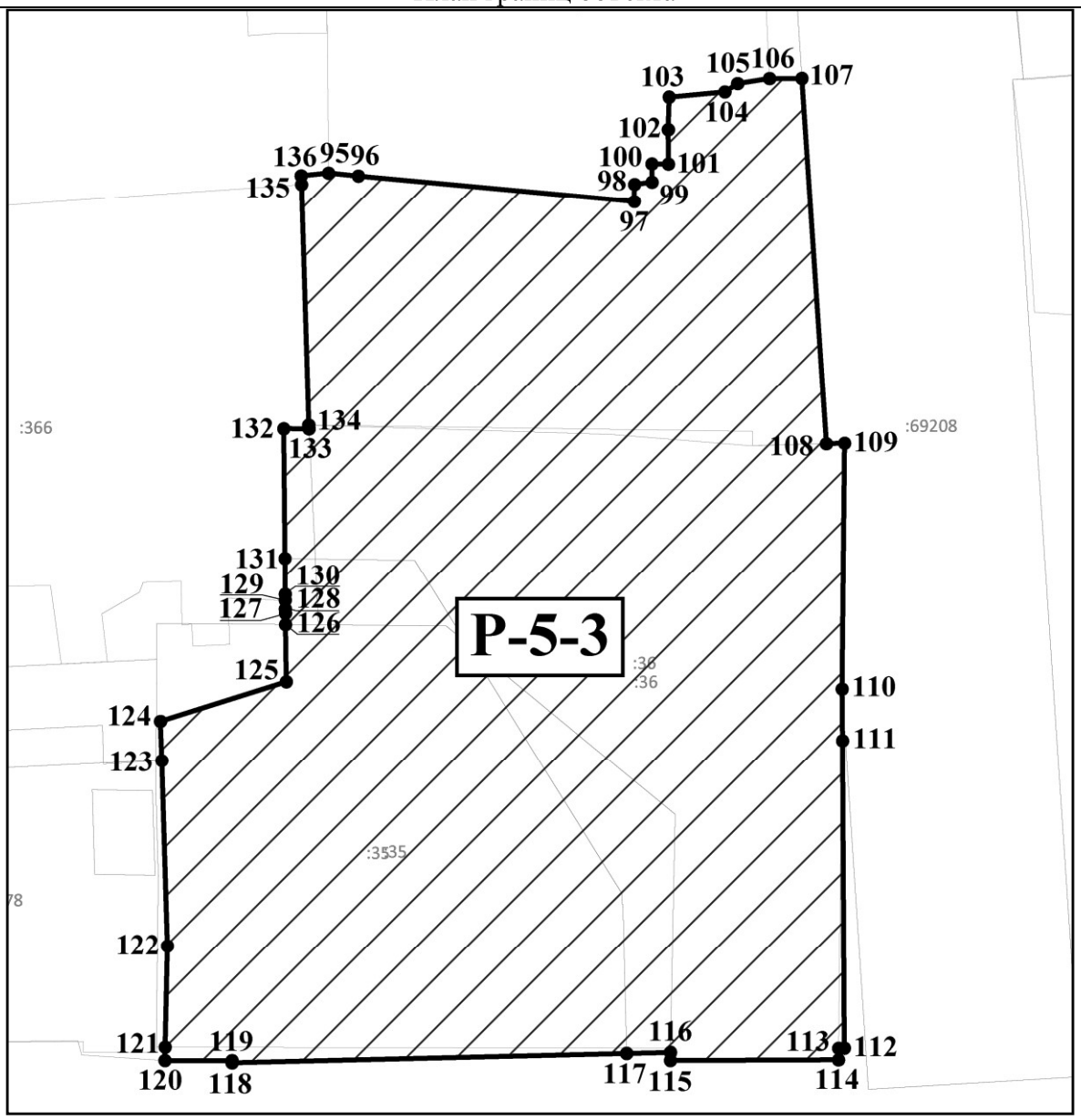

Масштаб 1:600

Используемые условные знаки и обозначения:

- границы участка

1 - обозначение характерной (поворотной) точки

Описание местоположения границ
Участок Р-5-4

(наименование объекта, местоположение границ которого описано (далее – объект)

Раздел 1

Сведения об объекте				
N п/п	Характеристики объекта	Описание характеристик		
1	2	3		
1	Местоположение объекта	Республика Бурятия, г. Улан-Удэ		
2	Площадь объекта +/- величина погрешности определения площади (Р +/- Дельта Р)	7854 ± 31		
3	Иные характеристики объекта	Прохождение границы		Описание прохождения границы
		от точки	до точки	
		137	138	На северо-восток - 8,05 м;
		138	139	На юго-восток - 20,39 м;
		139	140	На северо-восток - 1,26 м;
		140	141	На юго-восток - 61,52 м;
		141	142	На юго-запад - 33,07 м;
		142	143	На юго-запад - 0,17 м;
		143	144	На юго-запад - 6,59 м;
		144	145	На юго-запад - 11,58 м;
		145	146	На юго-восток - 15,40 м;
		146	147	На юго-запад - 2,56 м;
		147	148	На юго-запад - 5,25 м;
		148	149	На юго-восток - 6,70 м;
		149	150	На юго-запад - 17,64 м;
		150	151	На юго-запад - 5,40 м;
		151	152	На юг - 8,18 м;
		152	153	На юго-восток - 1,66 м;
		153	154	На северо-запад - 26,27 м;
		154	155	На юго-восток - 0,54 м;
		155	156	На юго-запад - 13,87 м;
		156	157	На юго-запад - 26,19 м;
		157	158	На северо-запад - 61,84 м;
		158	159	На северо-запад - 0,93 м;
		159	160	На северо-запад - 6,24 м;
		160	161	На северо-запад - 7,64 м;
		161	162	На северо-запад - 3,98 м;
		162	163	На северо-восток - 0,86 м;
		163	164	На северо-запад - 3,99 м;
		164	165	На северо-запад - 2,66 м;
		165	166	На северо-запад - 6,68 м;
		166	167	На северо-запад - 1,47 м;
		167	168	На северо-запад - 4,49 м;
		168	137	На северо-восток в исходную точку - 4,54 м.

Раздел 2

Сведения о местоположении границ объекта					
1. Система координат МСК-03 (местная), Зона № 4					
2. Сведения о характерных точках границ объекта					
Обозначение характерных точек границ	Координаты, м		Метод определения координат характерной точки	Средняя квадратическая погрешность положения характерной точки (Mt), м	Описание обозначения точки на местности (при наличии)
	X	Y			
1	2	3	4	5	6
137	**533745.25**	**4149789.84**	Геодезический	0,1	-
138	**533745.52**	**4149797.89**	Геодезический	0,1	-

139	**533744.24**	**4149818.24**	Геодезический	0,1	-
140	**533745.39**	**4149818.75**	Геодезический	0,1	-
141	**533743.82**	**4149880.25**	Геодезический	0,1	-
142	**533710.76**	**4149879.32**	Геодезический	0,1	-
143	**533710.67**	**4149879.17**	Геодезический	0,1	-
144	**533704.08**	**4149878.94**	Геодезический	0,1	-
145	**533703.33**	**4149867.38**	Геодезический	0,1	-
146	**533688.00**	**4149868.82**	Геодезический	0,1	-
147	**533687.04**	**4149866.45**	Геодезический	0,1	-
148	**533683.53**	**4149862.55**	Геодезический	0,1	-
149	**533676.83**	**4149862.67**	Геодезический	0,1	-
150	**533659.20**	**4149862.19**	Геодезический	0,1	-
151	**533653.80**	**4149862.04**	Геодезический	0,1	-
152	**533645.62**	**4149862.04**	Геодезический	0,1	-
153	**533643.96**	**4149862.05**	Геодезический	0,1	-
154	**533644.53**	**4149835.79**	Геодезический	0,1	-
155	**533644.00**	**4149835.90**	Геодезический	0,1	-
156	**533643.86**	**4149822.03**	Геодезический	0,1	-
157	**533641.00**	**4149796.00**	Геодезический	0,1	-
158	**533702.73**	**4149792.38**	Геодезический	0,1	-
159	**533703.66**	**4149792.31**	Геодезический	0,1	-
160	**533709.89**	**4149791.92**	Геодезический	0,1	-
161	**533717.49**	**4149791.13**	Геодезический	0,1	-
162	**533721.44**	**4149790.62**	Геодезический	0,1	-
163	**533721.51**	**4149791.48**	Геодезический	0,1	-
164	**533725.48**	**4149791.12**	Геодезический	0,1	-
165	**533728.13**	**4149790.88**	Геодезический	0,1	-
166	**533734.78**	**4149790.28**	Геодезический	0,1	-
167	**533736.24**	**4149790.15**	Геодезический	0,1	-
168	**533740.71**	**4149789.75**	Геодезический	0,1	-
137	**533745.25**	**4149789.84**	Геодезический	0,1	-

3. Сведения о характерных точках части (частей) границы объекта

Обозначение характерных точек части границы	Координаты, м		Метод определения координат характерной точки	Средняя квадратическая погрешность положения характерной точки (Mt), м	Описание обозначения точки на местности (при наличии)
	X	Y			
1	2	3	4	5	6
Часть № 1					
-	-	-	-	-	-

Раздел 4

План границ объекта

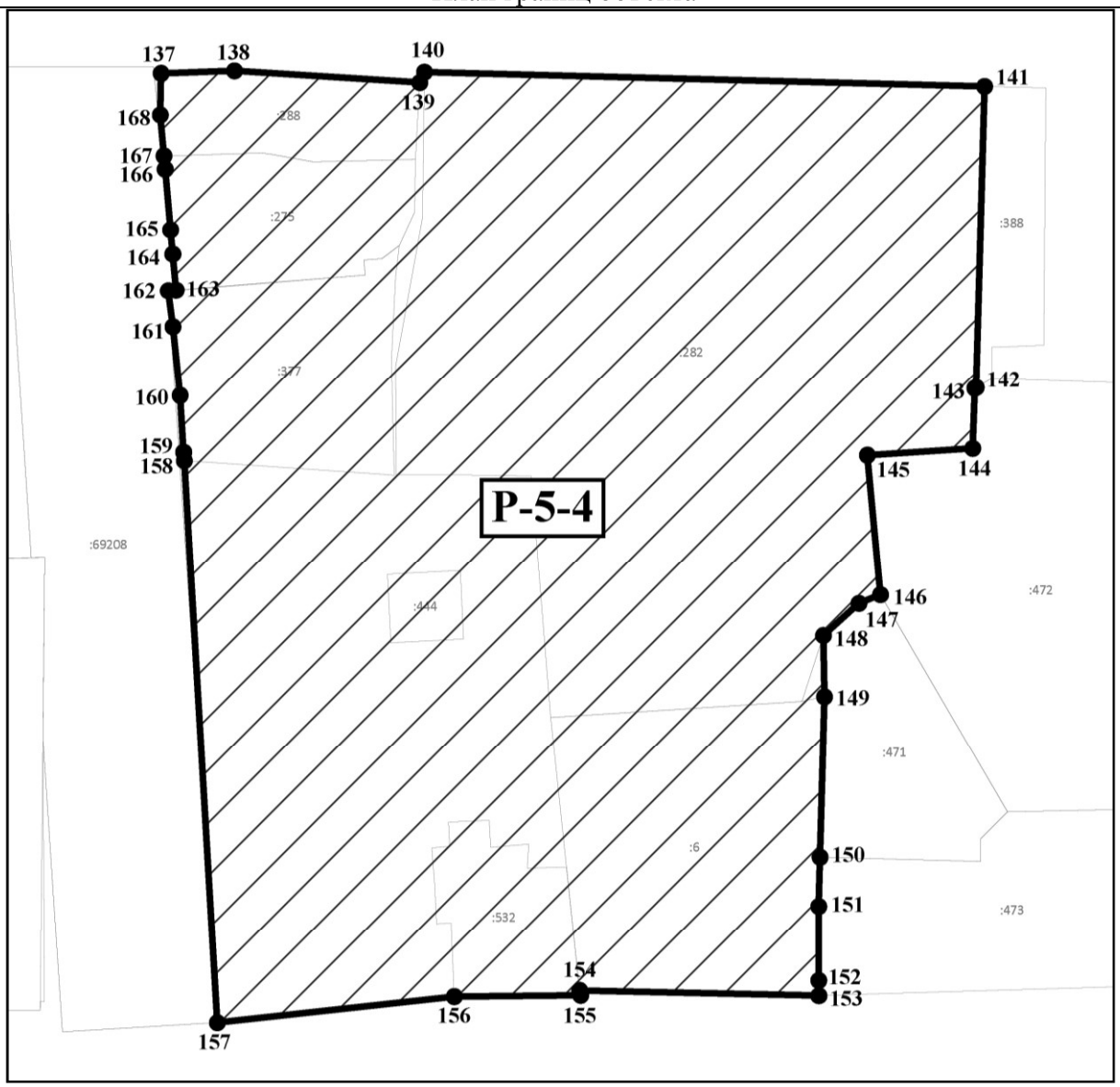

Масштаб 1:1000

Используемые условные знаки и обозначения:

- границы участка

●1 - обозначение характерной (поворотной) точки

Описание местоположения границ
Участок Р-5-5

(наименование объекта, местоположение границ которого описано (далее – объект)

Раздел 1

Сведения об объекте				
N п/п	Характеристики объекта	Описание характеристик		
1	2	3		
1	Местоположение объекта	Республика Бурятия, г. Улан-Удэ		
2	Площадь объекта +/- величина погрешности определения площади (Р +/- Дельта Р)	3276 ± 20		
3	Иные характеристики объекта	Прохождение границы		Описание прохождения границы
		от точки	до точки	
		169	170	На северо-восток - 33,63 м;
		170	171	На северо-восток - 8,37 м;
		171	172	На северо-восток - 7,23 м;
		172	173	На юго-восток - 0,01 м;
		173	174	На северо-восток - 14,14 м;
		174	175	На юго-восток - 21,62 м;
		175	176	На северо-запад - 5,57 м;
		176	177	На юг - 7,97 м;
		177	178	На юго-восток - 0,92 м;
		178	179	На северо-восток - 1,13 м;
		179	180	На юго-восток - 26,60 м;
		180	181	На юго-запад - 4,53 м;
		181	182	На северо-запад - 7,85 м;
		182	183	На северо-запад - 10,29 м;
		183	184	На северо-восток - 0,54 м;
		184	185	На северо-запад - 2,00 м;
		185	186	На северо-запад - 6,35 м;
		186	187	На северо-запад - 7,18 м;
		187	188	На северо-запад - 20,45 м;
		188	169	На северо-запад в исходную точку - 52,35 м.

Раздел 2

Сведения о местоположении границ объекта					
1. Система координат МСК-03 (местная), Зона № 4					
2. Сведения о характерных точках границ объекта					
Обозначение характерных точек границ	Координаты, м		Метод определения координат характерной точки	Средняя квадратическая погрешность положения характерной точки (Mt), м	Описание обозначения точки на местности (при наличии)
	X	Y			
1	2	3	4	5	6
169	**533815.07**	**4149780.78**	Геодезический	0,1	-
170	**533816.45**	**4149814.38**	Геодезический	0,1	-
171	**533816.61**	**4149822.75**	Геодезический	0,1	-
172	**533817.05**	**4149829.97**	Геодезический	0,1	-
173	**533817.05**	**4149829.98**	Геодезический	0,1	-
174	**533817.44**	**4149844.11**	Геодезический	0,1	-
175	**533795.84**	**4149845.00**	Геодезический	0,1	-
176	**533796.09**	**4149839.44**	Геодезический	0,1	-
177	**533788.12**	**4149839.40**	Геодезический	0,1	-
178	**533787.22**	**4149839.58**	Геодезический	0,1	-
179	**533787.25**	**4149840.71**	Геодезический	0,1	-
180	**533760.68**	**4149841.92**	Геодезический	0,1	-
181	**533760.52**	**4149837.39**	Геодезический	0,1	-
182	**533760.72**	**4149829.54**	Геодезический	0,1	-

183	**533761.48**	**4149819.28**	Геодезический	0,1	-
184	**533762.02**	**4149819.30**	Геодезический	0,1	-
185	**533762.04**	**4149817.30**	Геодезический	0,1	-
186	**533762.11**	**4149810.95**	Геодезический	0,1	-
187	**533762.70**	**4149803.79**	Геодезический	0,1	-
188	**533762.78**	**4149783.34**	Геодезический	0,1	-
169	**533815.07**	**4149780.78**	Геодезический	0,1	-

3. Сведения о характерных точках части (частей) границы объекта

Обозначение характерных точек части границы	Координаты, м		Метод определения координат характерной точки	Средняя квадратическая погрешность положения характерной точки (Mt), м	Описание обозначения точки на местности (при наличии)
	X	Y			
1	2	3	4	5	6
Часть № 1					
-	-	-	-	-	-

Раздел 4

План границ объекта

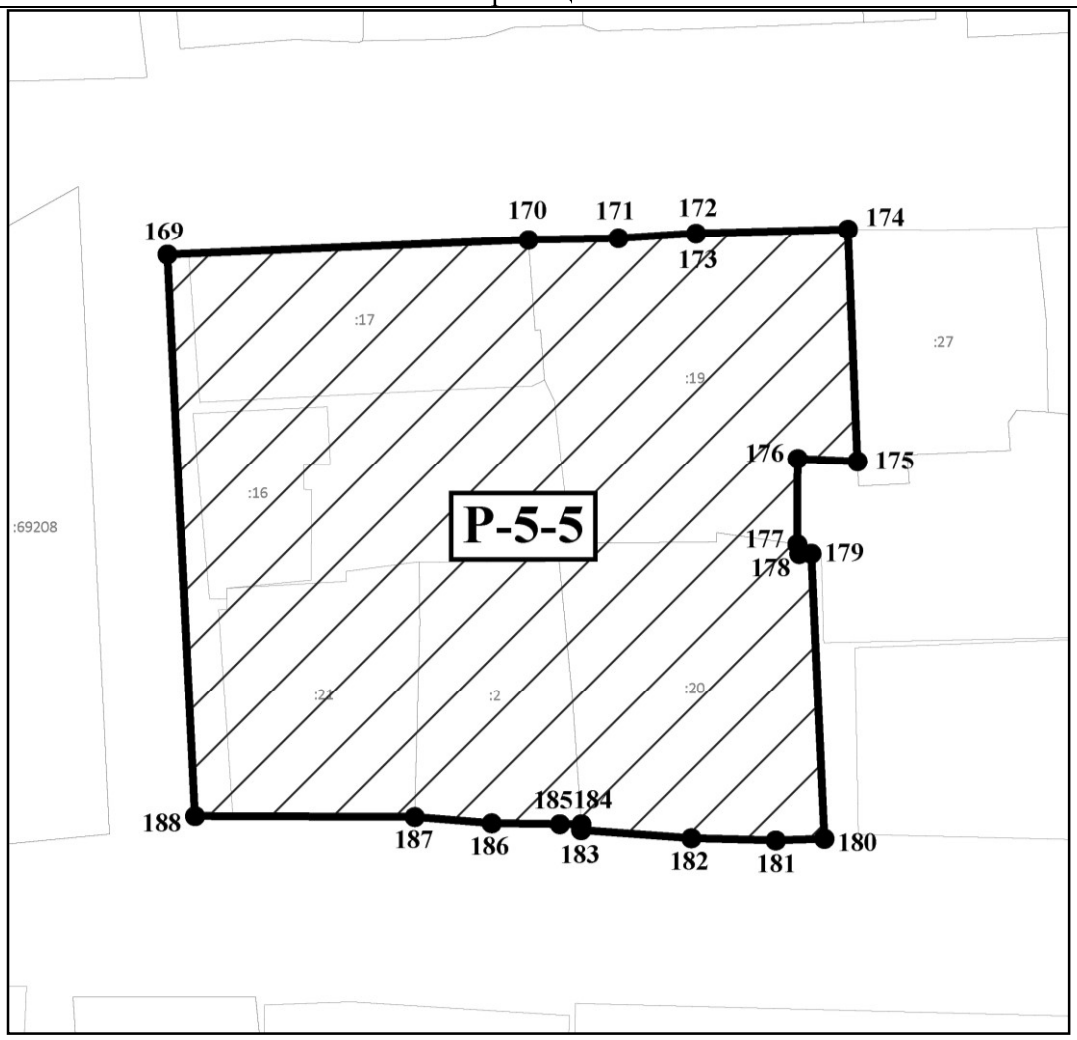

Масштаб 1:800

Используемые условные знаки и обозначения:

- границы участка

●1 - обозначение характерной (поворотной) точки

Описание местоположения границ
Участок Р-5-6

(наименование объекта, местоположение границ которого описано (далее – объект)

Раздел 1

Сведения об объекте				
N п/п	Характеристики объекта	Описание характеристик		
1	2	3		
1	Местоположение объекта	Республика Бурятия, г. Улан-Удэ		
2	Площадь объекта +/- величина погрешности определения площади (Р +/- Дельта Р)	17565 ± 46		
3	Иные характеристики объекта	Прохождение границы		Описание прохождения границы
		от точки	до точки	
		189	190	На северо-запад - 26,74 м;
		190	191	На северо-восток - 0,91 м;
		191	192	На северо-запад - 48,86 м;
		192	193	На северо-запад - 50,37 м;
		193	194	На северо-запад - 10,36 м;
		194	195	На северо-запад - 13,36 м;
		195	196	На северо-запад - 22,34 м;
		196	197	На северо-восток - 54,29 м;
		197	198	На северо-восток - 28,13 м;
		198	199	На северо-восток - 6,94 м;
		199	200	На северо-восток - 13,02 м;
		200	201	На юго-восток - 1,50 м;
		201	202	На юг - 2,22 м;
		202	203	На юго-запад - 1,38 м;
		203	204	На юго-восток - 2,68 м;
		204	205	На юго-восток - 1,22 м;
		205	206	На северо-восток - 1,76 м;
		206	207	На юго-восток - 4,68 м;
		207	208	На северо-восток - 0,76 м;
		208	209	На юго-восток - 5,44 м;
		209	210	На северо-запад - 2,14 м;
		210	211	На юго-восток - 18,16 м;
		211	212	На юго-восток - 6,00 м;
		212	213	На юго-восток - 0,89 м;
		213	214	На юго-восток - 3,19 м;
		214	215	На юго-восток - 12,78 м;
		215	216	На юго-восток - 4,64 м;
		216	217	На юго-восток - 5,13 м;
		217	218	На юго-восток - 4,48 м;
		218	219	На юго-восток - 12,09 м;
		219	220	На юго-восток - 46,97 м;
		220	221	На юго-восток - 7,75 м;
		222	223	На юго-запад - 0,55 м;
		223	224	На юго-восток - 0,43 м;
		224	225	На юго-восток - 4,86 м;
		225	226	На юго-восток - 18,19 м;
		226	227	На юго-восток - 2,68 м;
		227	228	На юго-запад - 59,84 м;
		228	229	На юго-запад - 22,12 м;
		229	189	На юго-запад в исходную точку - 19,81 м.

Раздел 2

Сведения о местоположении границ объекта					
1. Система координат МСК-03 (местная), Зона № 4					
2. Сведения о характерных точках границ объекта					
Обозначение характерных точек границ	Координаты, м		Метод определения координат характерной точки	Средняя квадратическая погрешность положения характерной точки (Mt), м	Описание обозначения точки на местности (при наличии)
	X	Y			
1	2	3	4	5	6
189	**533828.26**	**4149658.00**	Геодезический	0,1	-
190	**533854.89**	**4149655.61**	Геодезический	0,1	-
191	**533854.92**	**4149656.52**	Геодезический	0,1	-
192	**533903.64**	**4149652.82**	Геодезический	0,1	-
193	**533953.85**	**4149648.86**	Геодезический	0,1	-
194	**533964.18**	**4149648.07**	Геодезический	0,1	-
195	**533977.53**	**4149647.59**	Геодезический	0,1	-
196	**533999.80**	**4149645.81**	Геодезический	0,1	-
197	**534000.56**	**4149700.09**	Геодезический	0,1	-
198	**534001.58**	**4149728.20**	Геодезический	0,1	-
199	**534001.89**	**4149735.13**	Геодезический	0,1	-
200	**534002.23**	**4149748.15**	Геодезический	0,1	-
201	**534001.69**	**4149749.55**	Геодезический	0,1	-
202	**533999.47**	**4149749.55**	Геодезический	0,1	-
203	**533998.87**	**4149748.31**	Геодезический	0,1	-
204	**533996.19**	**4149748.39**	Геодезический	0,1	-
205	**533994.97**	**4149748.42**	Геодезический	0,1	-
206	**533995.03**	**4149750.18**	Геодезический	0,1	-
207	**533990.36**	**4149750.53**	Геодезический	0,1	-
208	**533990.41**	**4149751.29**	Геодезический	0,1	-
209	**533984.98**	**4149751.63**	Геодезический	0,1	-
210	**533985.05**	**4149749.49**	Геодезический	0,1	-
211	**533966.89**	**4149749.76**	Геодезический	0,1	-
212	**533960.97**	**4149750.75**	Геодезический	0,1	-
213	**533960.09**	**4149750.90**	Геодезический	0,1	-
214	**533956.92**	**4149751.26**	Геодезический	0,1	-
215	**533944.19**	**4149752.37**	Геодезический	0,1	-
216	**533939.56**	**4149752.66**	Геодезический	0,1	-
217	**533934.43**	**4149752.76**	Геодезический	0,1	-
218	**533929.97**	**4149753.14**	Геодезический	0,1	-
219	**533917.93**	**4149754.22**	Геодезический	0,1	-
220	**533871.13**	**4149758.22**	Геодезический	0,1	-
221	**533863.43**	**4149759.07**	Геодезический	0,1	-
222	**533857.43**	**4149759.39**	Геодезический	0,1	-
223	**533857.32**	**4149758.85**	Геодезический	0,1	-
224	**533856.89**	**4149758.89**	Геодезический	0,1	-
225	**533852.03**	**4149758.93**	Геодезический	0,1	-
226	**533833.85**	**4149759.62**	Геодезический	0,1	-
227	**533831.17**	**4149759.73**	Геодезический	0,1	-
228	**533829.48**	**4149699.91**	Геодезический	0,1	-
229	**533828.89**	**4149677.80**	Геодезический	0,1	-
189	**533828.26**	**4149658.00**	Геодезический	0,1	-
3. Сведения о характерных точках части (частей) границы объекта					
Обозначение характерных точек части границы	Координаты, м		Метод определения координат характерной точки	Средняя квадратическая погрешность положения характерной точки (Mt), м	Описание обозначения точки на местности (при наличии)
	X	Y			
1	2	3	4	5	6
Часть № 1					
-	-	-	-	-	-

Раздел 4

План границ объекта

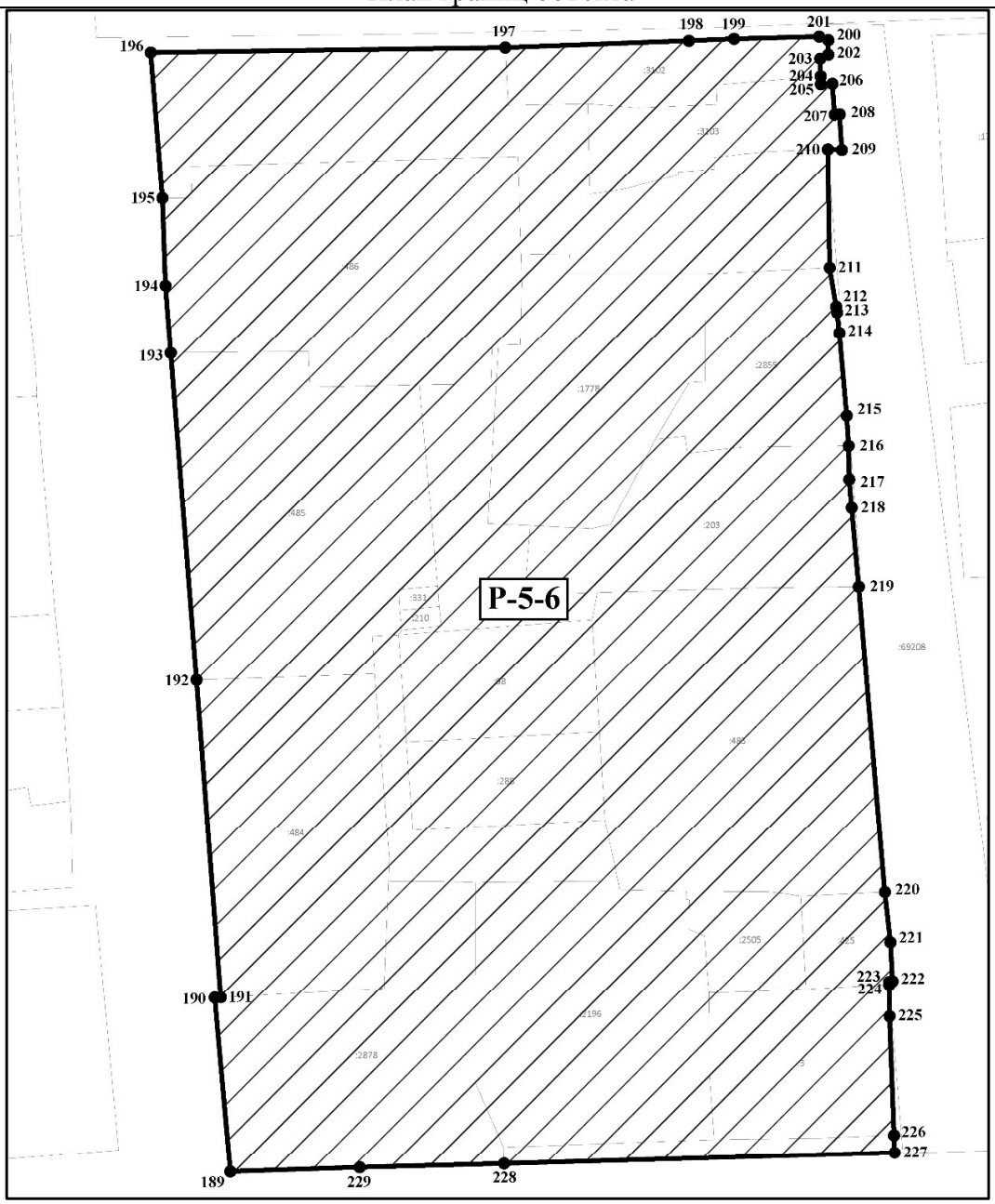

Масштаб 1:1200

Используемые условные знаки и обозначения:

- границы участка

●1 - обозначение характерной (поворотной) точки

Описание местоположения границ
Участок Р-5-7

(наименование объекта, местоположение границ которого описано (далее – объект)

Раздел 1

Сведения об объекте				
N п/п	Характеристики объекта	Описание характеристик		
1	2	3		
1	Местоположение объекта	Республика Бурятия, г. Улан-Удэ		
2	Площадь объекта +/- величина погрешности определения площади (Р +/- Дельта Р)	8506 ± 32		
3	Иные характеристики объекта	Прохождение границы		Описание прохождения границы
		от точки	до точки	
		230	231	На северо-восток - 8,44 м;
		231	232	На северо-восток - 15,39 м;
		232	233	На северо-восток - 2,97 м;
		233	234	На северо-запад - 8,87 м;
		234	235	На северо-запад - 5,00 м;
		235	236	На северо-восток - 38,34 м;
		236	237	На юго-восток - 10,60 м;
		237	238	На юго-восток - 5,20 м;
		238	239	На юг - 0,80 м;
		239	240	На северо-восток - 4,60 м;
		240	241	На северо-восток - 2,10 м;
		241	242	На юго-восток - 31,68 м;
		242	243	На юго-восток - 1,14 м;
		243	244	На юго-восток - 13,23 м;
		244	245	На юго-восток - 18,13 м;
		245	246	На юго-запад - 1,76 м;
		246	247	На юго-восток - 1,45 м;
		247	248	На юго-восток - 4,89 м;
		248	249	На юго-запад - 2,48 м;
		249	250	На юг - 7,72 м;
		250	251	На юго-запад - 11,65 м;
		251	252	На северо-запад - 3,23 м;
		252	253	На юго-восток - 9,22 м;
		253	254	На юго-восток - 0,21 м;
		254	255	На юго-запад - 5,64 м;
		255	256	На юго-запад - 2,50 м;
		256	257	На юго-запад - 1,28 м;
		257	258	На юг - 3,84 м;
		258	259	На юго-запад - 7,24 м;
		259	260	На северо-запад - 1,54 м;
		260	261	На юго-запад - 3,99 м;
		261	262	На юго-запад - 1,79 м;
		262	263	На северо-запад - 2,85 м;
		263	264	На юго-запад - 0,21 м;
		264	265	На юго-запад - 3,25 м;
		265	266	На юго-запад - 1,97 м;
		266	267	На юго-восток - 5,44 м;
		267	268	На юго-запад - 1,29 м;
		268	269	На юго-запад - 1,07 м;
		269	270	На северо-запад - 1,69 м;
		271	272	На юго-запад - 8,13 м;
		272	273	На юго-запад - 2,96 м;
		273	274	На юго-запад - 2,03 м;
		274	275	На северо-запад - 4,82 м;
		275	276	На юго-запад - 20,52 м;

		276	277	На северо-восток - 5,22 м;
		277	278	На северо-запад - 1,58 м;
		278	279	На юго-запад - 2,79 м;
		279	280	На северо-запад - 4,82 м;
		280	281	На северо-запад - 36,59 м;
		281	282	На северо-запад - 26,19 м;
		282	230	На северо-восток в исходную точку - 7,03 м.

Раздел 2

Сведения о местоположении границ объекта					
1. Система координат МСК-03 (местная), Зона № 4					
2. Сведения о характерных точках границ объекта					
Обозначение характерных точек границ	Координаты, м		Метод определения координат характерной точки	Средняя квадратическая погрешность положения характерной точки (Mt), м	Описание обозначения точки на местности (при наличии)
	X	Y			
1	2	3	4	5	6
230	**533952.04**	**4149770.54**	Геодезический	0,1	-
231	**533953.05**	**4149778.92**	Геодезический	0,1	-
232	**533954.72**	**4149794.22**	Геодезический	0,1	-
233	**533955.59**	**4149797.06**	Геодезический	0,1	-
234	**533964.44**	**4149796.48**	Геодезический	0,1	-
235	**533969.44**	**4149796.38**	Геодезический	0,1	-
236	**533977.62**	**4149833.84**	Геодезический	0,1	-
237	**533977.20**	**4149844.43**	Геодезический	0,1	-
238	**533977.20**	**4149849.63**	Геодезический	0,1	-
239	**533976.40**	**4149849.62**	Геодезический	0,1	-
240	**533976.60**	**4149854.22**	Геодезический	0,1	-
241	**533976.66**	**4149856.32**	Геодезический	0,1	-
242	**533945.72**	**4149863.15**	Геодезический	0,1	-
243	**533944.59**	**4149863.29**	Геодезический	0,1	-
244	**533931.52**	**4149865.33**	Геодезический	0,1	-
245	**533913.40**	**4149865.88**	Геодезический	0,1	-
246	**533913.32**	**4149864.12**	Геодезический	0,1	-
247	**533911.87**	**4149864.21**	Геодезический	0,1	-
248	**533906.98**	**4149864.28**	Геодезический	0,1	-
249	**533905.01**	**4149862.77**	Геодезический	0,1	-
250	**533897.29**	**4149862.71**	Геодезический	0,1	-
251	**533895.48**	**4149851.20**	Геодезический	0,1	-
252	**533895.49**	**4149847.97**	Геодезический	0,1	-
253	**533886.28**	**4149848.44**	Геодезический	0,1	-
254	**533886.07**	**4149848.45**	Геодезический	0,1	-
255	**533880.69**	**4149846.76**	Геодезический	0,1	-
256	**533880.15**	**4149844.32**	Геодезический	0,1	-
257	**533879.88**	**4149843.07**	Геодезический	0,1	-
258	**533876.04**	**4149843.07**	Геодезический	0,1	-
259	**533875.90**	**4149835.83**	Геодезический	0,1	-
260	**533877.44**	**4149835.76**	Геодезический	0,1	-
261	**533877.16**	**4149831.78**	Геодезический	0,1	-
262	**533877.04**	**4149829.99**	Геодезический	0,1	-
263	**533877.26**	**4149827.15**	Геодезический	0,1	-
264	**533877.05**	**4149827.12**	Геодезический	0,1	-
265	**533873.80**	**4149827.02**	Геодезический	0,1	-
266	**533873.73**	**4149825.05**	Геодезический	0,1	-
267	**533868.29**	**4149825.12**	Геодезический	0,1	-
268	**533868.25**	**4149823.83**	Геодезический	0,1	-
269	**533867.19**	**4149823.71**	Геодезический	0,1	-

270	**533867.32**	**4149822.02**	Геодезический	0,1	-
271	**533867.23**	**4149811.87**	Геодезический	0,1	-
272	**533867.16**	**4149803.74**	Геодезический	0,1	-
273	**533867.14**	**4149800.78**	Геодезический	0,1	-
274	**533867.06**	**4149798.75**	Геодезический	0,1	-
275	**533871.87**	**4149798.47**	Геодезический	0,1	-
276	**533871.76**	**4149777.95**	Геодезический	0,1	-
277	**533876.98**	**4149778.12**	Геодезический	0,1	-
278	**533878.24**	**4149777.16**	Геодезический	0,1	-
279	**533878.07**	**4149774.38**	Геодезический	0,1	-
280	**533882.86**	**4149773.87**	Геодезический	0,1	-
281	**533919.28**	**4149770.33**	Геодезический	0,1	-
282	**533945.39**	**4149768.26**	Геодезический	0,1	-
230	**533952.04**	**4149770.54**	Геодезический	0,1	-

3. Сведения о характерных точках части (частей) границы объекта

Обозначение характерных точек части границы	Координаты, м		Метод определения координат характерной точки	Средняя квадратическая погрешность положения характерной точки (Mt), м	Описание обозначения точки на местности (при наличии)
	X	Y			
1	2	3	4	5	6
Часть № 1					
-	-	-	-	-	-

Раздел 4

План границ объекта

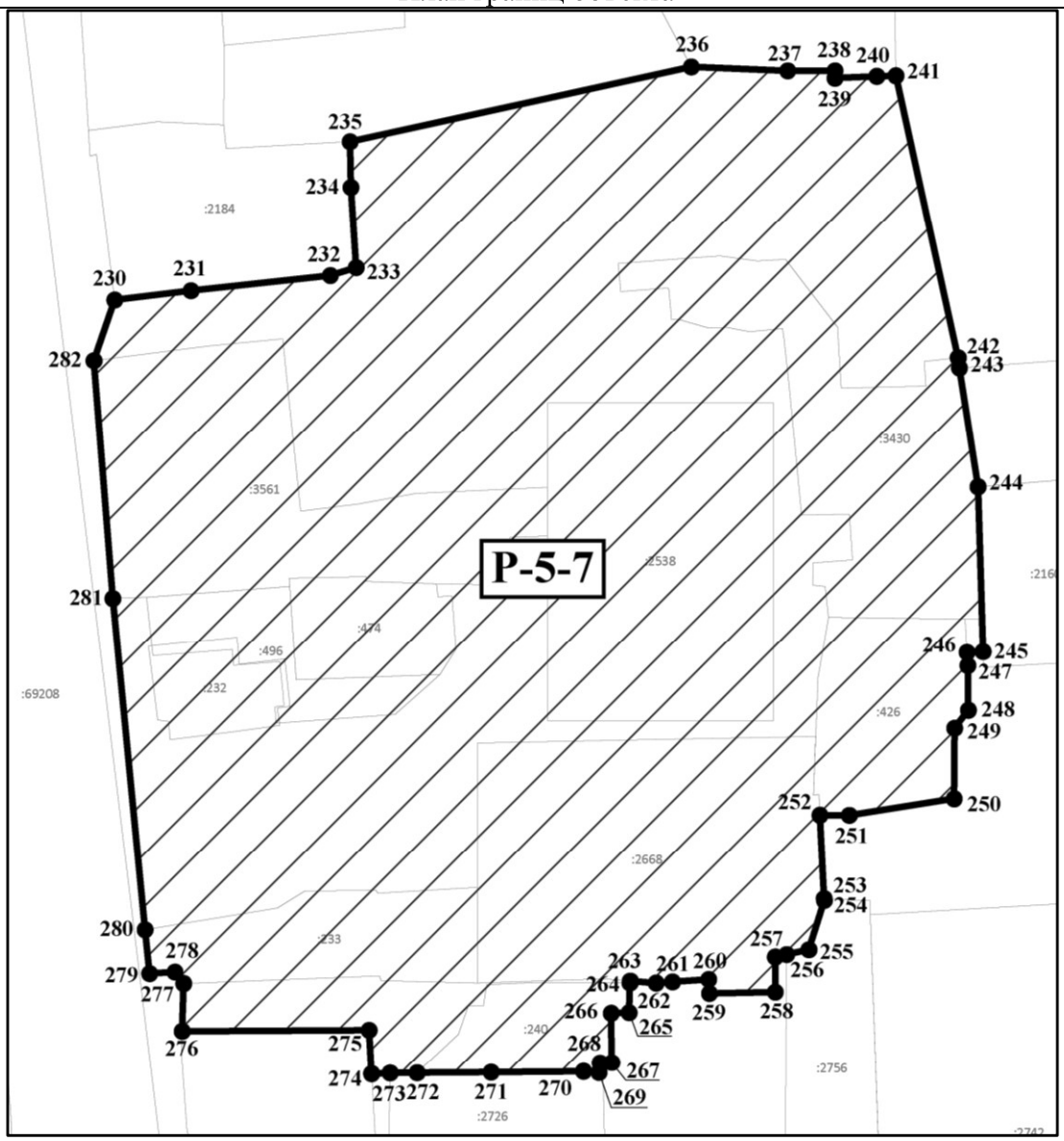

Масштаб 1:1000

Используемые условные знаки и обозначения:

- границы участка

●1 - обозначение характерной (поворотной) точки

Описание местоположения границ
Участок Р-5-8

(наименование объекта, местоположение границ которого описано (далее – объект)

Раздел 1

Сведения об объекте				
N п/п	Характеристики объекта	Описание характеристик		
1	2	3		
1	Местоположение объекта	Республика Бурятия, г. Улан-Удэ		
2	Площадь объекта +/- величина погрешности определения площади (Р +/- Дельта Р)	17695 ± 47		
3	Иные характеристики объекта	Прохождение границы		Описание прохождения границы
		от точки	до точки	
		283	284	На юго-восток - 6,75 м;
		284	285	На северо-восток - 8,01 м;
		285	286	На северо-восток - 35,52 м;
		286	287	На северо-восток - 54,21 м;
		287	288	На юго-восток - 23,08 м;
		288	289	На юго-восток - 49,88 м;
		289	290	На юго-восток - 36,18 м;
		290	291	На юго-восток - 0,60 м;
		291	292	На юго-восток - 52,67 м;
		292	293	На юго-восток - 35,29 м;
		293	294	На юго-восток - 10,56 м;
		294	295	На юго-запад - 12,10 м;
		295	296	На юго-запад - 40,26 м;
		296	297	На юг - 4,23 м;
		297	298	На юго-запад - 6,22 м;
		298	299	На северо-запад - 2,78 м;
		299	300	На северо-запад - 36,13 м;
		300	301	На юго-запад - 7,37 м;
		301	302	На юго-запад - 5,62 м;
		302	303	На север - 19,76 м;
		303	304	На северо-запад - 6,95 м;
		304	305	На юго-запад - 45,11 м;
		305	306	На запад - 12,54 м;
		306	307	На юго-запад - 12,51 м;
		307	308	На юго-восток - 7,53 м;
		308	309	На юго-запад - 11,30 м;
		309	310	На юго-запад - 19,60 м;
		310	311	На северо-запад - 9,27 м;
		311	312	На юго-восток - 1,36 м;
		312	313	На северо-восток - 3,09 м;
		313	314	На север - 4,64 м;
		314	315	На северо-запад - 4,00 м;
		315	316	На юго-запад - 24,35 м;
		316	317	На север - 6,08 м;
		317	318	На север - 16,07 м;
		318	319	На север - 5,30 м;
		319	320	На юго-восток - 1,72 м;
		320	321	На север - 1,82 м;
		321	322	На северо-запад - 1,70 м;
		322	323	На север - 5,55 м;
		323	324	На юго-запад - 4,26 м;
		324	325	На север - 7,02 м;
		325	326	На северо-запад - 6,11 м;
		326	327	На северо-запад - 4,45 м;
		327	328	На север - 11,91 м;

		328	329	На северо-запад - 3,84 м;
		329	330	На северо-запад - 3,73 м;
		330	283	На северо-запад в исходную точку - 25,87 м.

Раздел 2

Сведения о местоположении границ объекта					
1. Система координат МСК-03 (местная), Зона № 4					
2. Сведения о характерных точках границ объекта					
Обозначение характерных точек границ	Координаты, м		Метод определения координат характерной точки	Средняя квадратическая погрешность положения характерной точки (Mt), м	Описание обозначения точки на местности (при наличии)
	X	Y			
1	2	3	4	5	6
283	**534016.89**	**4150356.25**	Геодезический	0,1	-
284	**534016.66**	**4150363.00**	Геодезический	0,1	-
285	**534016.91**	**4150371.01**	Геодезический	0,1	-
286	**534038.81**	**4150398.97**	Геодезический	0,1	-
287	**534039.92**	**4150453.17**	Геодезический	0,1	-
288	**534019.72**	**4150464.34**	Геодезический	0,1	-
289	**533976.67**	**4150489.54**	Геодезический	0,1	-
290	**533945.83**	**4150508.45**	Геодезический	0,1	-
291	**533945.32**	**4150508.76**	Геодезический	0,1	-
292	**533900.42**	**4150536.30**	Геодезический	0,1	-
293	**533870.34**	**4150554.75**	Геодезический	0,1	-
294	**533865.81**	**4150564.29**	Геодезический	0,1	-
295	**533859.53**	**4150553.95**	Геодезический	0,1	-
296	**533858.22**	**4150513.71**	Геодезический	0,1	-
297	**533853.99**	**4150513.68**	Геодезический	0,1	-
298	**533853.74**	**4150507.47**	Геодезический	0,1	-
299	**533856.52**	**4150507.27**	Геодезический	0,1	-
300	**533892.64**	**4150506.52**	Геодезический	0,1	-
301	**533892.51**	**4150499.15**	Геодезический	0,1	-
302	**533892.42**	**4150493.53**	Геодезический	0,1	-
303	**533912.18**	**4150493.83**	Геодезический	0,1	-
304	**533918.12**	**4150490.22**	Геодезический	0,1	-
305	**533916.54**	**4150445.14**	Геодезический	0,1	-
306	**533916.54**	**4150432.60**	Геодезический	0,1	-
307	**533915.61**	**4150420.12**	Геодезический	0,1	-
308	**533908.09**	**4150420.56**	Геодезический	0,1	-
309	**533907.89**	**4150409.26**	Геодезический	0,1	-
310	**533904.01**	**4150390.05**	Геодезический	0,1	-
311	**533913.27**	**4150389.58**	Геодезический	0,1	-
312	**533913.06**	**4150390.92**	Геодезический	0,1	-
313	**533916.15**	**4150391.09**	Геодезический	0,1	-
314	**533920.79**	**4150391.01**	Геодезический	0,1	-
315	**533924.79**	**4150390.93**	Геодезический	0,1	-
316	**533923.64**	**4150366.61**	Геодезический	0,1	-
317	**533929.72**	**4150366.61**	Геодезический	0,1	-
318	**533945.79**	**4150366.85**	Геодезический	0,1	-
319	**533951.09**	**4150366.87**	Геодезический	0,1	-
320	**533951.05**	**4150368.59**	Геодезический	0,1	-
321	**533952.87**	**4150368.60**	Геодезический	0,1	-
322	**533952.97**	**4150366.90**	Геодезический	0,1	-
323	**533958.52**	**4150366.93**	Геодезический	0,1	-
324	**533958.38**	**4150362.67**	Геодезический	0,1	-
325	**533965.40**	**4150362.60**	Геодезический	0,1	-
326	**533971.50**	**4150362.29**	Геодезический	0,1	-

327	**533971.58**	**4150357.84**	Геодезический	0,1	-
328	**533983.49**	**4150357.88**	Геодезический	0,1	-
329	**533987.33**	**4150357.81**	Геодезический	0,1	-
330	**533991.06**	**4150357.61**	Геодезический	0,1	-
283	**534016.89**	**4150356.25**	Геодезический	0,1	-

3. Сведения о характерных точках части (частей) границы объекта

Обозначение характерных точек части границы	Координаты, м		Метод определения координат характерной точки	Средняя квадратическая погрешность положения характерной точки (Mt), м	Описание обозначения точки на местности (при наличии)
	X	Y			
1	2	3	4	5	6
Часть № 1					
-	-	-	-	-	-

Раздел 4

План границ объекта

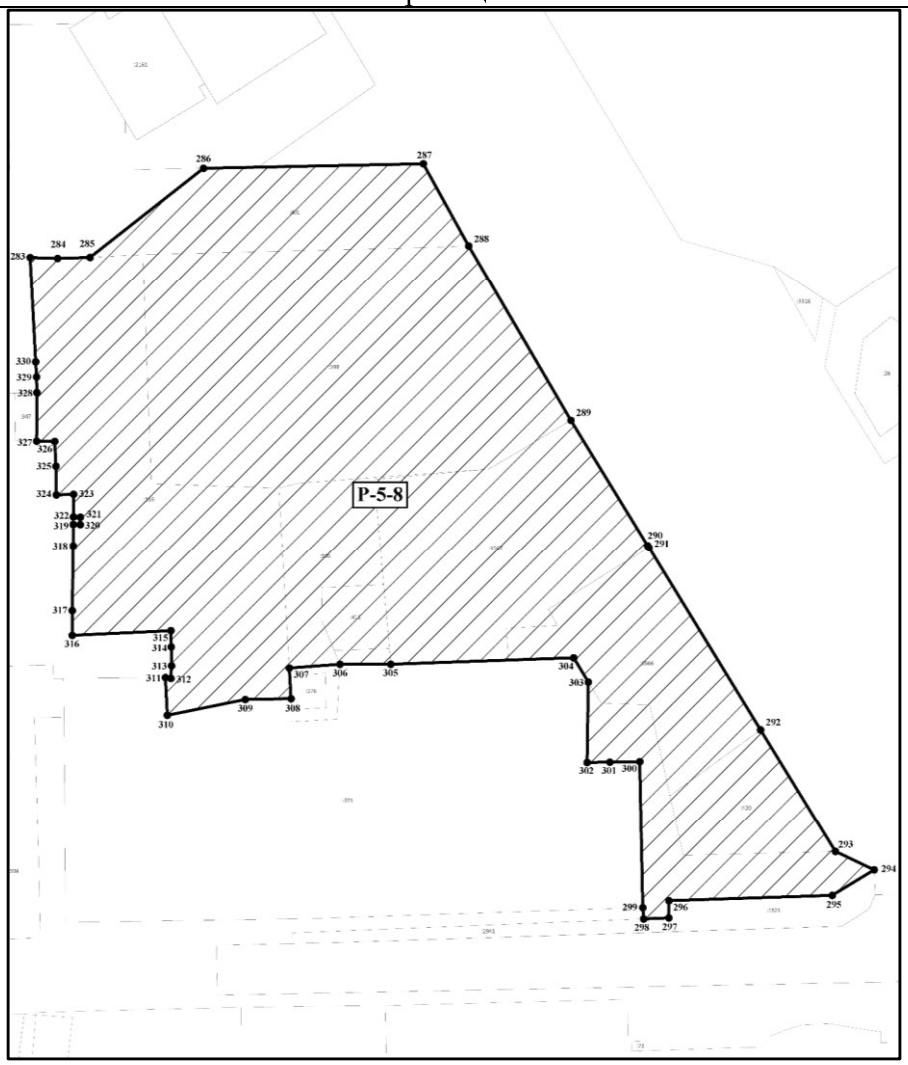

Масштаб 1:1500

Используемые условные знаки и обозначения:

- границы участка

●1 - обозначение характерной (поворотной) точки

Описание местоположения границ
Участок Р-5-9

(наименование объекта, местоположение границ которого описано (далее – объект)

Раздел 1

Сведения об объекте				
N п/п	Характеристики объекта	Описание характеристик		
1	2	3		
1	Местоположение объекта	Республика Бурятия, г. Улан-Удэ		
2	Площадь объекта +/- величина погрешности определения площади (Р +/- Дельта Р)	16188 ± 45		
3	Иные характеристики объекта	Прохождение границы		Описание прохождения границы
		от точки	до точки	
		331	332	На северо-восток - 35,34 м;
		332	333	На северо-запад - 10,86 м;
		333	334	На северо-запад - 1,00 м;
		334	335	На северо-восток - 7,04 м;
		335	336	На юго-восток - 12,80 м;
		336	337	На юго-восток - 51,74 м;
		337	338	На юго-восток - 27,39 м;
		338	339	На северо-восток - 4,16 м;
		339	340	На юго-запад - 18,76 м;
		340	341	На юго-восток - 3,40 м;
		341	342	На юг - 2,56 м;
		342	343	На юго-запад - 7,48 м;
		343	344	На юго-запад - 7,51 м;
		344	345	На северо-запад - 2,79 м;
		345	346	На юго-запад - 0,62 м;
		346	347	На юго-запад - 4,62 м;
		347	348	На юго-запад - 21,03 м;
		348	349	На юго-запад - 6,00 м;
		349	350	На юго-запад - 11,05 м;
		350	351	На юго-запад - 71,11 м;
		351	352	На юго-запад - 0,77 м;
		352	353	На юго-запад - 2,00 м;
		353	354	На северо-запад - 7,25 м;
		354	355	На северо-запад - 1,22 м;
		355	356	На юго-запад - 9,08 м;
		356	357	На север - 12,27 м;
		357	358	На северо-запад - 7,31 м;
		358	359	На север - 3,20 м;
		359	360	На северо-запад - 4,22 м;
		360	361	На северо-запад - 6,15 м;
		361	362	На юго-запад - 4,98 м;
		362	363	На северо-запад - 1,73 м;
		363	364	На северо-запад - 4,54 м;
		364	365	На северо-запад - 15,30 м;
		365	366	На северо-запад - 8,08 м;
		366	367	На северо-восток - 6,51 м;
		367	368	На запад - 6,09 м;
		368	369	На юго-запад - 2,42 м;
		369	370	На юго-запад - 7,99 м;
		370	371	На юго-запад - 2,47 м;
		371	372	На юго-восток - 9,86 м;
		372	373	На юго-восток - 5,70 м;
		373	374	На юго-восток - 6,27 м;
		374	375	На юго-запад - 21,16 м;
		375	376	На северо-запад - 13,96 м;

		376	377	На северо-запад - 10,93 м;
		377	378	На северо-запад - 9,66 м;
		378	379	На северо-запад - 2,02 м;
		379	380	На северо-запад - 5,64 м;
		380	381	На северо-запад - 1,60 м;
		381	382	На северо-запад - 18,91 м;
		382	383	На северо-запад - 10,42 м;
		383	384	На северо-запад - 10,26 м;
		384	385	На северо-запад - 15,75 м;
		385	386	На северо-запад - 2,80 м;
		386	387	На юго-запад - 5,76 м;
		387	388	На северо-запад - 5,88 м;
		388	389	На северо-восток - 7,06 м;
		389	331	На северо-запад в исходную точку - 39,20 м.

Раздел 2

Сведения о местоположении границ объекта					
1. Система координат МСК-03 (местная), Зона № 4					
2. Сведения о характерных точках границ объекта					
Обозначение характерных точек границ	Координаты, м		Метод определения координат характерной точки	Средняя квадратическая погрешность положения характерной точки (Mt), м	Описание обозначения точки на местности (при наличии)
	X	Y			
1	2	3	4	5	6
331	**534188.14**	**4149630.53**	Геодезический	0,1	-
332	**534188.86**	**4149665.86**	Геодезический	0,1	-
333	**534199.57**	**4149664.07**	Геодезический	0,1	-
334	**534200.56**	**4149663.93**	Геодезический	0,1	-
335	**534201.24**	**4149670.94**	Геодезический	0,1	-
336	**534188.71**	**4149673.54**	Геодезический	0,1	-
337	**534188.26**	**4149725.28**	Геодезический	0,1	-
338	**534188.12**	**4149752.67**	Геодезический	0,1	-
339	**534188.17**	**4149756.83**	Геодезический	0,1	-
340	**534169.49**	**4149755.13**	Геодезический	0,1	-
341	**534167.54**	**4149757.92**	Геодезический	0,1	-
342	**534164.98**	**4149757.88**	Геодезический	0,1	-
343	**534157.52**	**4149757.38**	Геодезический	0,1	-
344	**534150.02**	**4149756.98**	Геодезический	0,1	-
345	**534150.18**	**4149754.19**	Геодезический	0,1	-
346	**534149.70**	**4149753.80**	Геодезический	0,1	-
347	**534145.08**	**4149753.60**	Геодезический	0,1	-
348	**534124.10**	**4149752.18**	Геодезический	0,1	-
349	**534118.10**	**4149752.05**	Геодезический	0,1	-
350	**534107.12**	**4149750.83**	Геодезический	0,1	-
351	**534036.22**	**4149745.40**	Геодезический	0,1	-
352	**534035.89**	**4149744.70**	Геодезический	0,1	-
353	**534034.83**	**4149743.00**	Геодезический	0,1	-
354	**534035.01**	**4149735.75**	Геодезический	0,1	-
355	**534035.77**	**4149734.79**	Геодезический	0,1	-
356	**534035.16**	**4149725.73**	Геодезический	0,1	-
357	**534047.43**	**4149725.80**	Геодезический	0,1	-
358	**534048.48**	**4149718.57**	Геодезический	0,1	-
359	**534051.68**	**4149718.56**	Геодезический	0,1	-
360	**534052.34**	**4149714.39**	Геодезический	0,1	-
361	**534054.56**	**4149708.66**	Геодезический	0,1	-
362	**534054.39**	**4149703.68**	Геодезический	0,1	-
363	**534054.43**	**4149701.95**	Геодезический	0,1	-

364	**534058.97**	**4149701.78**	Геодезический	0,1	-
365	**534060.51**	**4149686.56**	Геодезический	0,1	-
366	**534061.33**	**4149678.52**	Геодезический	0,1	-
367	**534067.81**	**4149679.11**	Геодезический	0,1	-
368	**534067.81**	**4149673.02**	Геодезический	0,1	-
369	**534065.39**	**4149672.97**	Геодезический	0,1	-
370	**534064.85**	**4149665.00**	Геодезический	0,1	-
371	**534064.77**	**4149662.53**	Геодезический	0,1	-
372	**534054.93**	**4149663.11**	Геодезический	0,1	-
373	**534049.25**	**4149663.55**	Геодезический	0,1	-
374	**534042.99**	**4149663.83**	Геодезический	0,1	-
375	**534041.52**	**4149642.72**	Геодезический	0,1	-
376	**534055.42**	**4149641.40**	Геодезический	0,1	-
377	**534066.28**	**4149640.19**	Геодезический	0,1	-
378	**534075.92**	**4149639.53**	Геодезический	0,1	-
379	**534077.94**	**4149639.39**			
380	**534083.56**	**4149638.95**			
381	**534085.14**	**4149638.73**			
382	**534104.00**	**4149637.41**			
383	**534114.38**	**4149636.45**			
384	**534124.60**	**4149635.51**			
385	**534139.99**	**4149632.17**			
386	**534142.79**	**4149632.08**			
387	**534141.96**	**4149626.38**			
388	**534147.66**	**4149624.93**			
389	**534148.96**	**4149631.87**			
331	**534188.14**	**4149630.53**	Геодезический	0,1	-

3. Сведения о характерных точках части (частей) границы объекта

Обозначение характерных точек части границы	Координаты, м		Метод определения координат характерной точки	Средняя квадратическая погрешность положения характерной точки (Mt), м	Описание обозначения точки на местности (при наличии)
	X	Y			
1	2	3	4	5	6
Часть № 1					
-	-	-	-	-	-

Раздел 4

План границ объекта

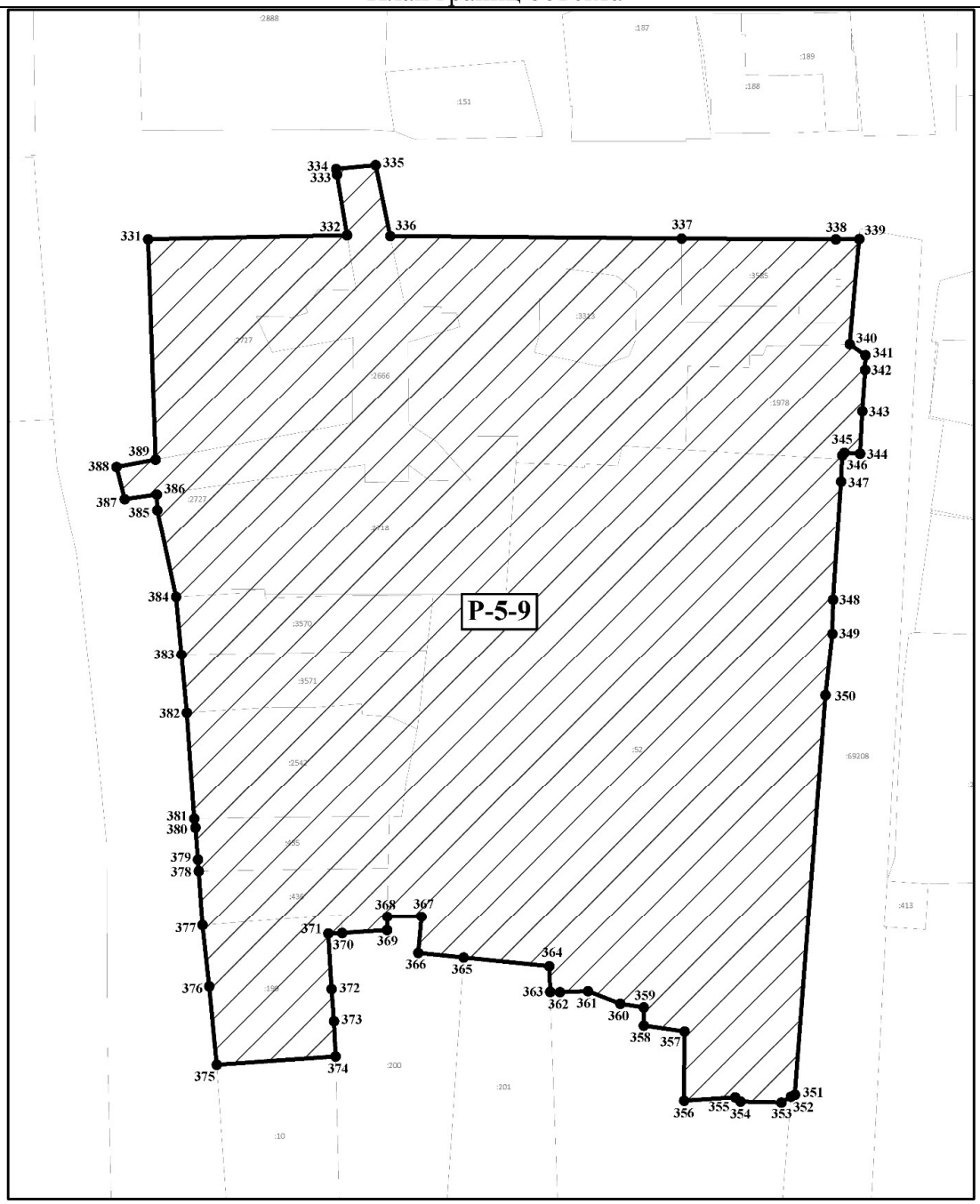

Масштаб 1:1200

Используемые условные знаки и обозначения:

- границы участка

●1 - обозначение характерной (поворотной) точки

Описание местоположения границ
Участок Р-5-10

(наименование объекта, местоположение границ которого описано (далее – объект)

Раздел 1

Сведения об объекте				
N п/п	Характеристики объекта	Описание характеристик		
1	2	3		
1	Местоположение объекта	Республика Бурятия, г. Улан-Удэ		
2	Площадь объекта +/- величина погрешности определения площади (Р +/- Дельта Р)	9292 ± 34		
3	Иные характеристики объекта	Прохождение границы		Описание прохождения границы
		от точки	до точки	
		390	391	На юго-восток - 10,47 м;
		391	392	На юго-восток - 9,88 м;
		392	393	На юго-восток - 3,69 м;
		393	394	На юго-восток - 16,90 м;
		394	395	На северо-восток - 6,00 м;
		395	396	На юг - 2,59 м;
		396	397	На юг - 11,14 м;
		397	398	На юго-восток - 0,60 м;
		398	399	На юго-восток - 0,17 м;
		399	400	На юго-восток - 5,37 м;
		400	401	На северо-восток - 1,50 м;
		401	402	На юго-восток - 3,92 м;
		402	403	На юго-восток - 5,20 м;
		403	404	На юго-восток - 0,23 м;
		404	405	На юго-запад - 2,89 м;
		405	406	На юго-восток - 2,67 м;
		406	407	На юго-запад - 9,35 м;
		407	408	На юго-восток - 4,11 м;
		408	409	На юг - 9,18 м;
		409	410	На юго-запад - 12,89 м;
		410	411	На юго-запад - 4,14 м;
		411	412	На юго-восток - 12,21 м;
		412	413	На северо-восток - 0,27 м;
		413	414	На юго-восток - 5,23 м;
		414	415	На юго-восток - 4,51 м;
		415	416	На юго-восток - 0,19 м;
		416	417	На юго-восток - 6,67 м;
		417	418	На северо-восток - 13,29 м;
		418	419	На юго-восток - 3,33 м;
		419	420	На юго-восток - 16,92 м;
		420	421	На юго-запад - 17,51 м;
		421	422	На юго-восток - 4,89 м;
		422	423	На северо-запад - 4,49 м;
		423	424	На юго-запад - 16,52 м;
		424	425	На юго-запад - 2,15 м;
		425	426	На юго-запад - 9,68 м;
		426	427	На юго-запад - 6,29 м;
		427	428	На юго-запад - 2,69 м;
		428	429	На юго-запад - 1,10 м;
		429	430	На юго-восток - 3,45 м;
		430	431	На юго-восток - 0,51 м;
		431	432	На юго-восток - 4,25 м;
		432	433	На юго-запад - 28,02 м;
		433	434	На северо-восток - 24,55 м;
		434	435	На северо-запад - 0,35 м;

		435	436	На северо-восток - 8,20 м;
		436	437	На северо-восток - 4,44 м;
		437	438	На северо-восток - 15,56 м;
		438	439	На северо-восток - 10,50 м;
		439	440	На северо-восток - 4,50 м;
		440	441	На северо-восток - 9,25 м;
		441	442	На северо-восток - 38,35 м;
		442	443	На северо-восток - 13,55 м;
		443	444	На северо-запад - 0,79 м;
		444	445	На северо-восток - 8,84 м;
		445	446	На северо-восток - 1,94 м;
		446	447	На северо-восток - 9,37 м;
		447	390	На юго-восток в исходную точку - 27,04 м.

Раздел 2

Сведения о местоположении границ объекта					
1. Система координат МСК-03 (местная), Зона № 4					
2. Сведения о характерных точках границ объекта					
Обозначение характерных точек границ	Координаты, м		Метод определения координат характерной точки	Средняя квадратическая погрешность положения характерной точки (Mt), м	Описание обозначения точки на местности (при наличии)
	X	Y			
1	2	3	4	5	6
390	**534188.92**	**4149798.96**	Геодезический	0,1	-
391	**534188.53**	**4149809.42**	Геодезический	0,1	-
392	**534188.22**	**4149819.30**	Геодезический	0,1	-
393	**534188.11**	**4149822.99**	Геодезический	0,1	-
394	**534171.33**	**4149825.01**	Геодезический	0,1	-
395	**534171.48**	**4149831.01**	Геодезический	0,1	-
396	**534168.89**	**4149831.01**	Геодезический	0,1	-
397	**534157.75**	**4149830.97**	Геодезический	0,1	-
398	**534157.15**	**4149830.99**	Геодезический	0,1	-
399	**534157.14**	**4149831.16**	Геодезический	0,1	-
400	**534151.80**	**4149831.72**	Геодезический	0,1	-
401	**534151.94**	**4149833.21**	Геодезический	0,1	-
402	**534148.50**	**4149835.09**	Геодезический	0,1	-
403	**534143.32**	**4149835.58**	Геодезический	0,1	-
404	**534143.32**	**4149835.81**	Геодезический	0,1	-
405	**534140.44**	**4149835.58**	Геодезический	0,1	-
406	**534137.78**	**4149835.80**	Геодезический	0,1	-
407	**534133.97**	**4149827.26**	Геодезический	0,1	-
408	**534130.27**	**4149829.05**	Геодезический	0,1	-
409	**534121.09**	**4149828.98**	Геодезический	0,1	-
410	**534108.31**	**4149827.32**	Геодезический	0,1	-
411	**534104.18**	**4149827.01**	Геодезический	0,1	-
412	**534092.01**	**4149827.98**	Геодезический	0,1	-
413	**534092.04**	**4149828.25**	Геодезический	0,1	-
414	**534086.88**	**4149829.13**	Геодезический	0,1	-
415	**534082.40**	**4149829.65**	Геодезический	0,1	-
416	**534082.39**	**4149829.84**	Геодезический	0,1	-
417	**534075.76**	**4149830.60**	Геодезический	0,1	-
418	**534076.83**	**4149843.85**	Геодезический	0,1	-
419	**534073.51**	**4149844.16**	Геодезический	0,1	-
420	**534056.66**	**4149845.75**	Геодезический	0,1	-
421	**534055.99**	**4149828.25**	Геодезический	0,1	-
422	**534051.12**	**4149828.67**	Геодезический	0,1	-
423	**534051.82**	**4149824.23**	Геодезический	0,1	-

424	**534051.07**	**4149807.73**	Геодезический	0,1	-
425	**534050.02**	**4149805.85**	Геодезический	0,1	-
426	**534049.60**	**4149796.18**	Геодезический	0,1	-
427	**534049.27**	**4149789.90**	Геодезический	0,1	-
428	**534049.04**	**4149787.22**	Геодезический	0,1	-
429	**534048.94**	**4149786.12**	Геодезический	0,1	-
430	**534045.51**	**4149786.46**	Геодезический	0,1	-
431	**534045.47**	**4149786.97**	Геодезический	0,1	-
432	**534041.44**	**4149788.32**	Геодезический	0,1	-
433	**534041.44**	**4149760.30**	Геодезический	0,1	-
434	**534065.95**	**4149761.60**	Геодезический	0,1	-
435	**534065.97**	**4149761.25**	Геодезический	0,1	-
436	**534074.15**	**4149761.78**	Геодезический	0,1	-
437	**534078.36**	**4149763.18**	Геодезический	0,1	-
438	**534093.91**	**4149763.79**	Геодезический	0,1	-
439	**534104.40**	**4149764.35**	Геодезический	0,1	-
440	**534108.89**	**4149764.59**	Геодезический	0,1	-
441	**534118.08**	**4149765.64**	Геодезический	0,1	-
442	**534156.26**	**4149769.23**	Геодезический	0,1	-
443	**534169.75**	**4149770.47**	Геодезический	0,1	-
444	**534169.96**	**4149769.71**	Геодезический	0,1	-
445	**534178.74**	**4149770.78**	Геодезический	0,1	-
446	**534180.63**	**4149771.22**	Геодезический	0,1	-
447	**534189.97**	**4149771.94**	Геодезический	0,1	-
390	**534188.92**	**4149798.96**	Геодезический	0,1	-

3. Сведения о характерных точках части (частей) границы объекта

Обозначение характерных точек части границы	Координаты, м		Метод определения координат характерной точки	Средняя квадратическая погрешность положения характерной точки (Mt), м	Описание обозначения точки на местности (при наличии)
	X	Y			
1	2	3	4	5	6
Часть № 1					
-	-	-	-	-	-

Раздел 4

План границ объекта

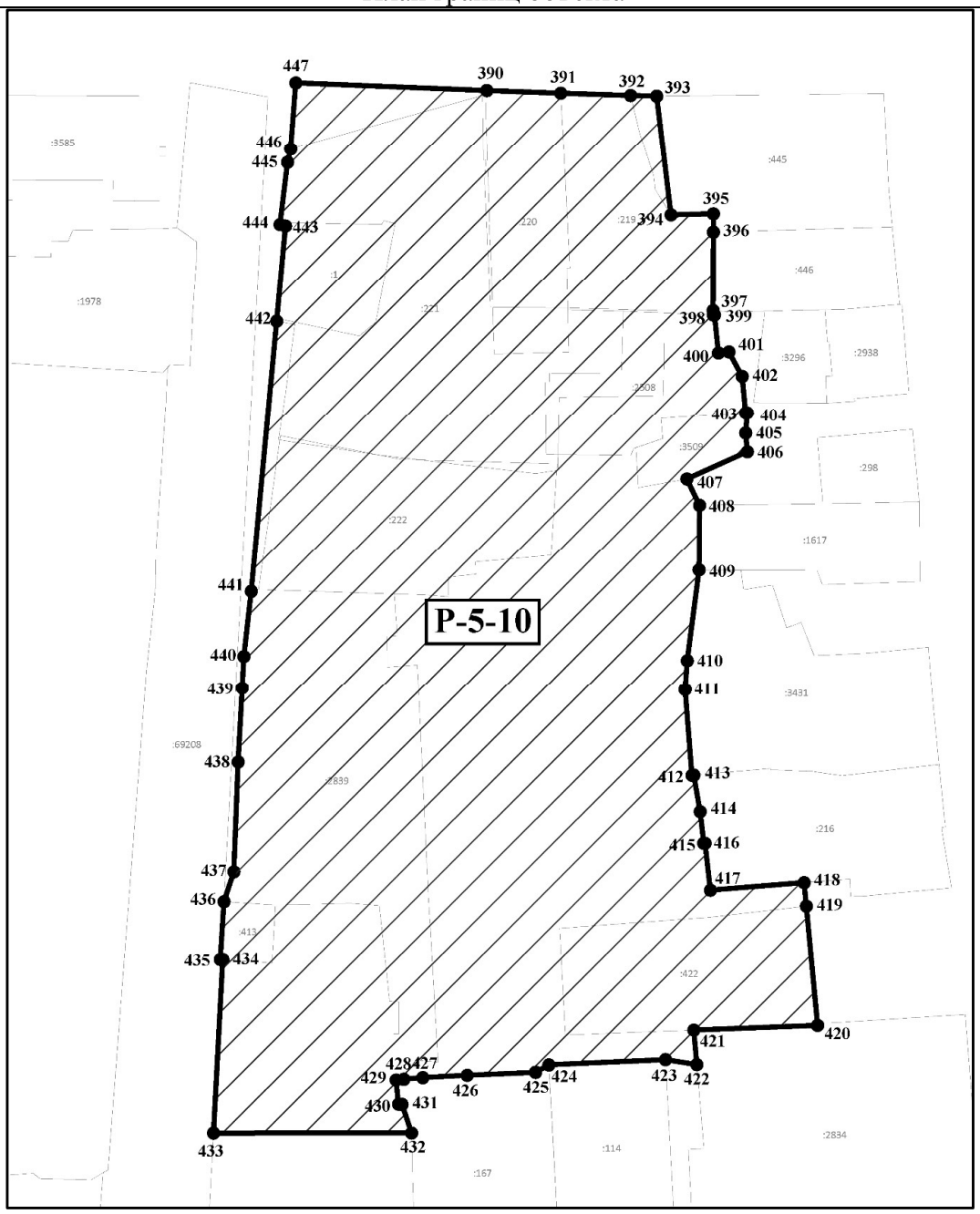

Масштаб 1:1000

Используемые условные знаки и обозначения:

- границы участка

●1 - обозначение характерной (поворотной) точки

Описание местоположения границ
Участок Р-5-11

(наименование объекта, местоположение границ которого описано (далее – объект)

Раздел 1

Сведения об объекте				
N п/п	Характеристики объекта	Описание характеристик		
1	2	3		
1	Местоположение объекта	Республика Бурятия, г. Улан-Удэ		
2	Площадь объекта +/- величина погрешности определения площади (Р +/- Дельта Р)	11090 ± 37		
3	Иные характеристики объекта	Прохождение границы		Описание прохождения границы
		от точки	до точки	
		448	449	На северо-восток - 37,62 м;
		449	450	На юго-восток - 152,60 м;
		450	451	На юго-запад - 3,80 м;
		451	452	На юго-запад - 32,06 м;
		452	453	На северо-запад - 5,77 м;
		453	454	На юго-запад - 1,60 м;
		454	455	На юго-восток - 3,22 м;
		455	456	На юго-запад - 14,74 м;
		456	457	На юго-запад - 5,19 м;
		457	458	На северо-запад - 5,44 м;
		458	459	На юг - 11,95 м;
		459	460	На юго-запад - 28,49 м;
		460	461	На северо-запад - 1,72 м;
		461	462	На северо-запад - 35,52 м;
		462	463	На юго-запад - 6,63 м;
		463	464	На юго-запад - 6,68 м;
		464	465	На север - 33,18 м;
		465	466	На юго-запад - 3,30 м;
		466	467	На юго-запад - 7,76 м;
		467	468	На юго-запад - 5,29 м;
		468	469	На юго-запад - 1,41 м;
		469	470	На северо-запад - 30,43 м;
		470	448	На северо-запад в исходную точку - 67,53 м.

Раздел 2

Сведения о местоположении границ объекта					
1. Система координат МСК-03 (местная), Зона № 4					
2. Сведения о характерных точках границ объекта					
Обозначение характерных точек границ	Координаты, м		Метод определения координат характерной точки	Средняя квадратическая погрешность положения характерной точки (Mt), м	Описание обозначения точки на местности (при наличии)
	X	Y			
1	2	3	4	5	6
448	**534204.24**	**4150315.33**	Геодезический	0,1	-
449	**534204.44**	**4150352.95**	Геодезический	0,1	-
450	**534074.12**	**4150432.34**	Геодезический	0,1	-
451	**534071.92**	**4150429.24**	Геодезический	0,1	-
452	**534054.61**	**4150402.25**	Геодезический	0,1	-
453	**534059.56**	**4150399.29**	Геодезический	0,1	-
454	**534058.76**	**4150397.91**	Геодезический	0,1	-
455	**534056.00**	**4150399.57**	Геодезический	0,1	-
456	**534048.41**	**4150386.94**	Геодезический	0,1	-

457	**534045.73**	**4150382.50**	Геодезический	0,1	-
458	**534050.38**	**4150379.67**	Геодезический	0,1	-
459	**534038.43**	**4150379.59**	Геодезический	0,1	-
460	**534036.82**	**4150351.15**	Геодезический	0,1	-
461	**534038.54**	**4150351.11**	Геодезический	0,1	-
462	**534074.05**	**4150350.11**	Геодезический	0,1	-
463	**534073.96**	**4150343.48**	Геодезический	0,1	-
464	**534073.88**	**4150336.80**	Геодезический	0,1	-
465	**534107.06**	**4150336.38**	Геодезический	0,1	-
466	**534106.99**	**4150333.09**	Геодезический	0,1	-
467	**534106.61**	**4150325.34**	Геодезический	0,1	-
468	**534106.36**	**4150320.05**	Геодезический	0,1	-
469	**534106.34**	**4150318.65**	Геодезический	0,1	-
470	**534136.75**	**4150317.62**	Геодезический	0,1	-
448	**534204.24**	**4150315.33**	Геодезический	0,1	-

3. Сведения о характерных точках части (частей) границы объекта

Обозначение характерных точек части границы	Координаты, м		Метод определения координат характерной точки	Средняя квадратическая погрешность положения характерной точки (Mt), м	Описание обозначения точки на местности (при наличии)
	X	Y			
1	2	3	4	5	6
Часть № 1					
-	-	-	-	-	-

Раздел 4

План границ объекта

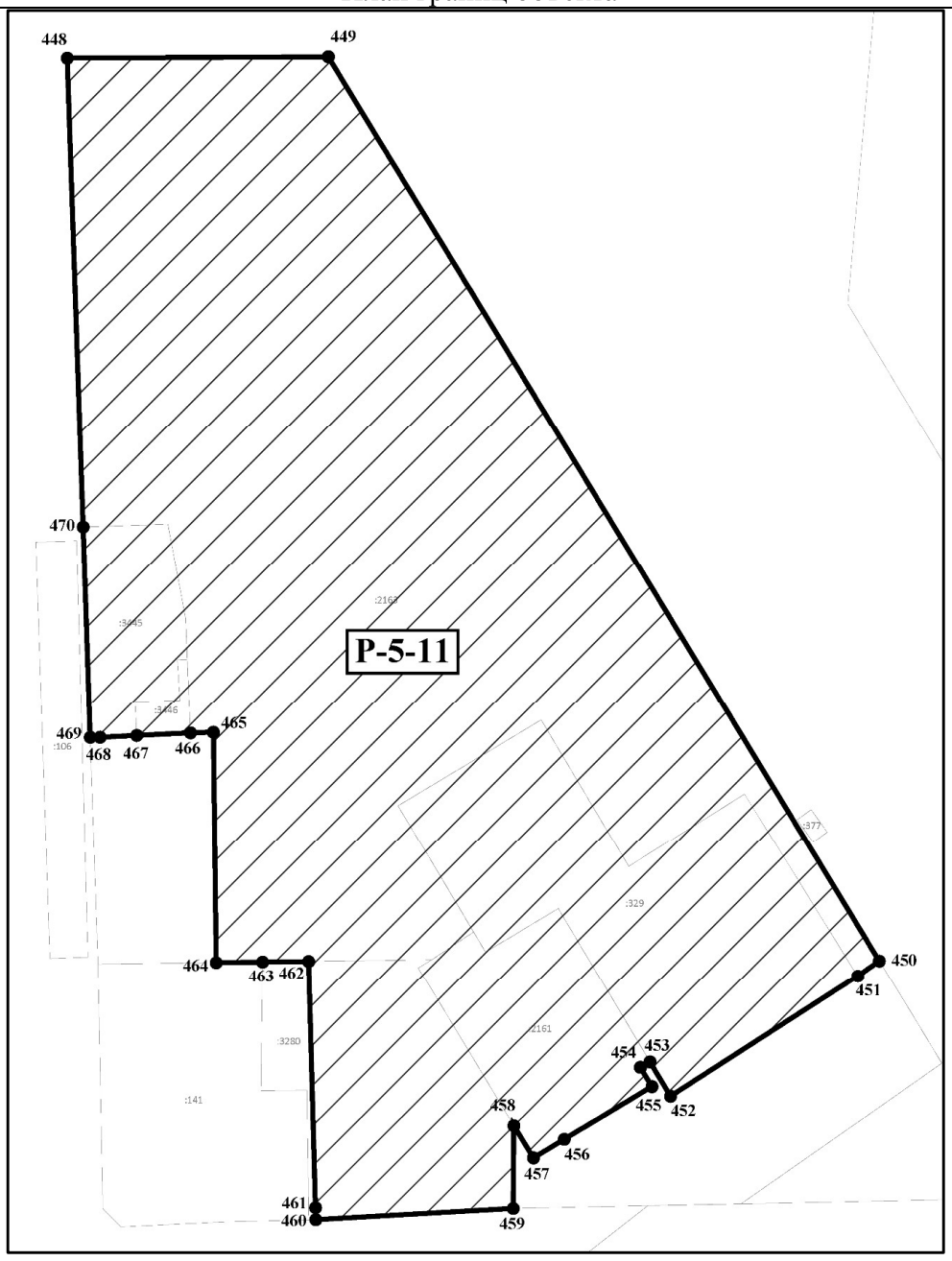

Масштаб 1:1000

Используемые условные знаки и обозначения:

- границы участка

●1 - обозначение характерной (поворотной) точки

Описание местоположения границ
Участок Р-5-12

(наименование объекта, местоположение границ которого описано (далее – объект)

Раздел 1

Сведения об объекте				
N п/п	Характеристики объекта	Описание характеристик		
1	2	3		
1	Местоположение объекта	Республика Бурятия, г. Улан-Удэ		
2	Площадь объекта +/- величина погрешности определения площади (Р +/- Дельта Р)	5481 ± 26		
3	Иные характеристики объекта	Прохождение границы		Описание прохождения границы
		от точки	до точки	
		471	472	На юго-восток - 1,20 м;
		472	473	На юго-восток - 6,58 м;
		473	474	На юго-восток - 7,06 м;
		474	475	На юго-восток - 7,30 м;
		475	476	На запад - 0,60 м;
		476	477	На юго-восток - 0,66 м;
		477	478	На юго-восток - 2,90 м;
		478	479	На юго-восток - 3,60 м;
		479	480	На юго-восток - 0,98 м;
		480	481	На юго-восток - 13,63 м;
		481	482	На юго-запад - 5,71 м;
		482	483	На юго-запад - 5,91 м;
		483	484	На юго-запад - 14,53 м;
		484	485	На юго-восток - 0,96 м;
		485	486	На северо-запад - 4,49 м;
		486	487	На юго-запад - 0,47 м;
		487	488	На запад - 20,37 м;
		488	489	На северо-запад - 5,18 м;
		489	490	На юго-запад - 22,62 м;
		490	491	На юго-запад - 48,38 м;
		491	492	На северо-запад - 1,65 м;
		492	493	На северо-запад - 29,15 м;
		493	494	На северо-запад - 13,28 м;
		494	495	На северо-восток - 17,81 м;
		495	496	На юго-восток - 1,84 м;
		496	497	На северо-восток - 11,61 м;
		497	498	На юго-восток - 8,38 м;
		498	499	На северо-восток - 9,88 м;
		499	500	На северо-восток - 37,23 м;
		500	501	На северо-восток - 15,57 м;
		501	502	На юго-восток - 1,00 м;
		502	471	На юго-восток в исходную точку - 24,15 м.

Раздел 2

Сведения о местоположении границ объекта					
1. Система координат МСК-03 (местная), Зона № 4					
2. Сведения о характерных точках границ объекта					
Обозначение характерных точек границ	Координаты, м		Метод определения координат характерной точки	Средняя квадратическая погрешность положения характерной точки (Mt), м	Описание обозначения точки на местности (при наличии)
	X	Y			
1	2	3	4	5	6
471	**534249.73**	**4149752.47**	Геодезический	0,1	-
472	**534249.71**	**4149753.67**	Геодезический	0,1	-

473	**534243.17**	**4149754.39**	Геодезический	0,1	-
474	**534236.20**	**4149755.50**	Геодезический	0,1	-
475	**534228.90**	**4149755.70**	Геодезический	0,1	-
476	**534228.90**	**4149755.10**	Геодезический	0,1	-
477	**534228.26**	**4149755.28**	Геодезический	0,1	-
478	**534225.36**	**4149755.42**	Геодезический	0,1	-
479	**534221.76**	**4149755.45**	Геодезический	0,1	-
480	**534221.05**	**4149756.13**	Геодезический	0,1	-
481	**534207.43**	**4149756.66**	Геодезический	0,1	-
482	**534207.25**	**4149750.95**	Геодезический	0,1	-
483	**534206.97**	**4149745.05**	Геодезический	0,1	-
484	**534206.86**	**4149730.52**	Геодезический	0,1	-
485	**534205.90**	**4149730.53**	Геодезический	0,1	-
486	**534205.94**	**4149726.04**	Геодезический	0,1	-
487	**534205.47**	**4149726.03**	Геодезический	0,1	-
488	**534205.47**	**4149705.66**	Геодезический	0,1	-
489	**534206.31**	**4149700.55**	Геодезический	0,1	-
490	**534205.82**	**4149677.94**	Геодезический	0,1	-
491	**534205.73**	**4149629.56**	Геодезический	0,1	-
492	**534207.38**	**4149629.47**	Геодезический	0,1	-
493	**534236.52**	**4149628.66**	Геодезический	0,1	-
494	**534249.68**	**4149626.86**	Геодезический	0,1	-
495	**534249.69**	**4149644.67**	Геодезический	0,1	-
496	**534247.85**	**4149644.70**	Геодезический	0,1	-
497	**534248.44**	**4149656.29**	Геодезический	0,1	-
498	**534248.31**	**4149664.67**	Геодезический	0,1	-
499	**534248.54**	**4149674.55**	Геодезический	0,1	-
500	**534249.65**	**4149711.76**	Геодезический	0,1	-
501	**534250.16**	**4149727.32**	Геодезический	0,1	-
502	**534250.14**	**4149728.32**	Геодезический	0,1	-
471	**534249.73**	**4149752.47**	Геодезический	0,1	-

3. Сведения о характерных точках части (частей) границы объекта

Обозначение характерных точек части границы	Координаты, м		Метод определения координат характерной точки	Средняя квадратическая погрешность положения характерной точки (Mt), м	Описание обозначения точки на местности (при наличии)
	X	Y			
1	2	3	4	5	6
Часть № 1					
-	-	-	-	-	-

Раздел 4

План границ объекта

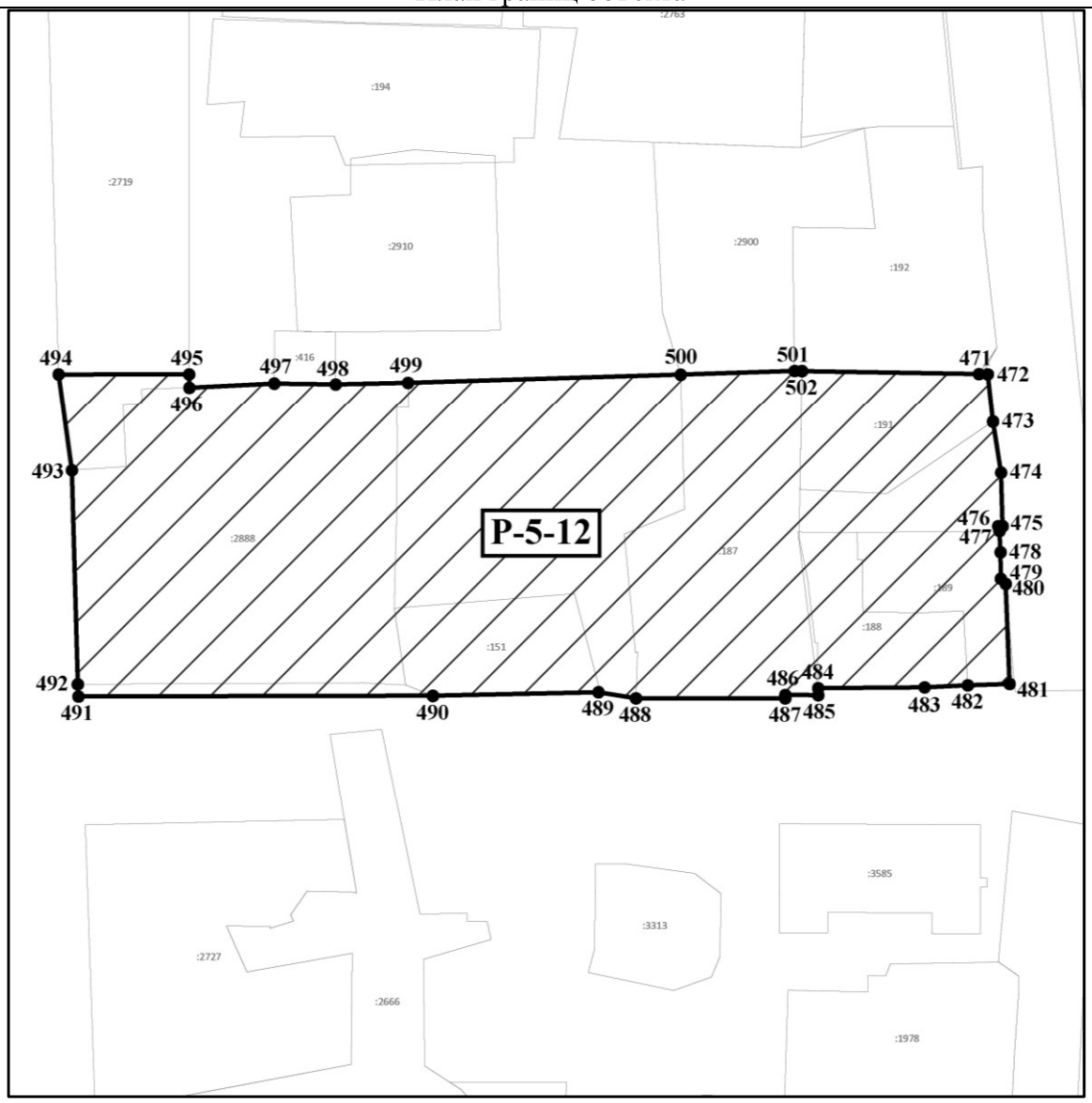

Масштаб 1:1200

Используемые условные знаки и обозначения:

- границы участка

●1 - обозначение характерной (поворотной) точки

Описание местоположения границ
Участок Р-5-13

(наименование объекта, местоположение границ которого описано (далее – объект)

Раздел 1

Сведения об объекте				
N п/п	Характеристики объекта	Описание характеристик		
1	2	3		
1	Местоположение объекта	Республика Бурятия, г. Улан-Удэ		
2	Площадь объекта +/- величина погрешности определения площади (Р +/- Дельта Р)	18948 ± 48		
3	Иные характеристики объекта	Прохождение границы		Описание прохождения границы
		от точки	до точки	
		503	504	На северо-запад - 51,89 м;
		504	505	На северо-запад - 103,36 м;
		505	506	На северо-восток - 77,21 м;
		506	507	На северо-восток - 22,46 м;
		507	508	На юг - 2,02 м;
		508	509	На юго-восток - 7,26 м;
		509	510	На северо-восток - 7,04 м;
		510	511	На юго-восток - 9,09 м;
		511	512	На северо-восток - 3,86 м;
		512	513	На юго-восток - 74,91 м;
		513	514	На юго-восток - 38,89 м;
		514	515	На юго-восток - 5,76 м;
		515	516	На северо-восток - 0,37 м;
		516	517	На северо-восток - 2,86 м;
		517	518	На юго-восток - 8,17 м;
		518	519	На юго-восток - 16,69 м;
		519	520	На юго-запад - 4,37 м;
		520	521	На северо-запад - 24,15 м;
		521	522	На северо-запад - 1.00 м;
		522	523	На юго-запад - 15,57 м;
		523	524	На юго-запад - 37,23 м;
		524	525	На юго-запад - 9,88 м;
		525	526	На северо-запад - 8,38 м;
		526	527	На юго-запад - 11,61 м;
		527	528	На север - 1,84 м;
		528	503	На юго-запад в исходную точку - 17,81 м.

Раздел 2

Сведения о местоположении границ объекта					
1. Система координат МСК-03 (местная), Зона № 4					
2. Сведения о характерных точках границ объекта					
Обозначение характерных точек границ	Координаты, м		Метод определения координат характерной точки	Средняя квадратическая погрешность положения характерной точки (Mt), м	Описание обозначения точки на местности (при наличии)
	X	Y			
1	2	3	4	5	6
503	**534249.68**	**4149626.86**	Геодезический	0,1	-
504	**534301.55**	**4149625.41**	Геодезический	0,1	-
505	**534404.89**	**4149623.26**	Геодезический	0,1	-
506	**534406.18**	**4149700.45**	Геодезический	0,1	-
507	**534406.52**	**4149722.91**	Геодезический	0,1	-
508	**534404.50**	**4149722.88**	Геодезический	0,1	-
509	**534404.44**	**4149730.14**	Геодезический	0,1	-
510	**534406.00**	**4149737.00**	Геодезический	0,1	-

511	**534396.95**	**4149737.90**	Геодезический	0,1	-
512	**534396.99**	**4149741.76**	Геодезический	0,1	-
513	**534322.16**	**4149745.21**	Геодезический	0,1	-
514	**534283.46**	**4149749.05**	Геодезический	0,1	-
515	**534277.74**	**4149749.73**	Геодезический	0,1	-
516	**534277.78**	**4149750.10**	Геодезический	0,1	-
517	**534278.11**	**4149752.94**	Геодезический	0,1	-
518	**534269.94**	**4149753.05**	Геодезический	0,1	-
519	**534253.35**	**4149754.91**	Геодезический	0,1	-
520	**534249.73**	**4149752.47**	Геодезический	0,1	-
521	**534250.14**	**4149728.32**	Геодезический	0,1	-
522	**534250.16**	**4149727.32**	Геодезический	0,1	-
523	**534249.65**	**4149711.76**	Геодезический	0,1	-
524	**534248.54**	**4149674.55**	Геодезический	0,1	-
525	**534248.31**	**4149664.67**	Геодезический	0,1	-
526	**534248.44**	**4149656.29**	Геодезический	0,1	-
527	**534247.85**	**4149644.70**	Геодезический	0,1	-
528	**534249.69**	**4149644.67**	Геодезический	0,1	-
503	**534249.68**	**4149626.86**	Геодезический	0,1	-

3. Сведения о характерных точках части (частей) границы объекта

Обозначение характерных точек части границы	Координаты, м		Метод определения координат характерной точки	Средняя квадратическая погрешность положения характерной точки (Mt), м	Описание обозначения точки на местности (при наличии)
	X	Y			
1	2	3	4	5	6
Часть № 1					
-	-	-	-	-	-

Раздел 4

План границ объекта

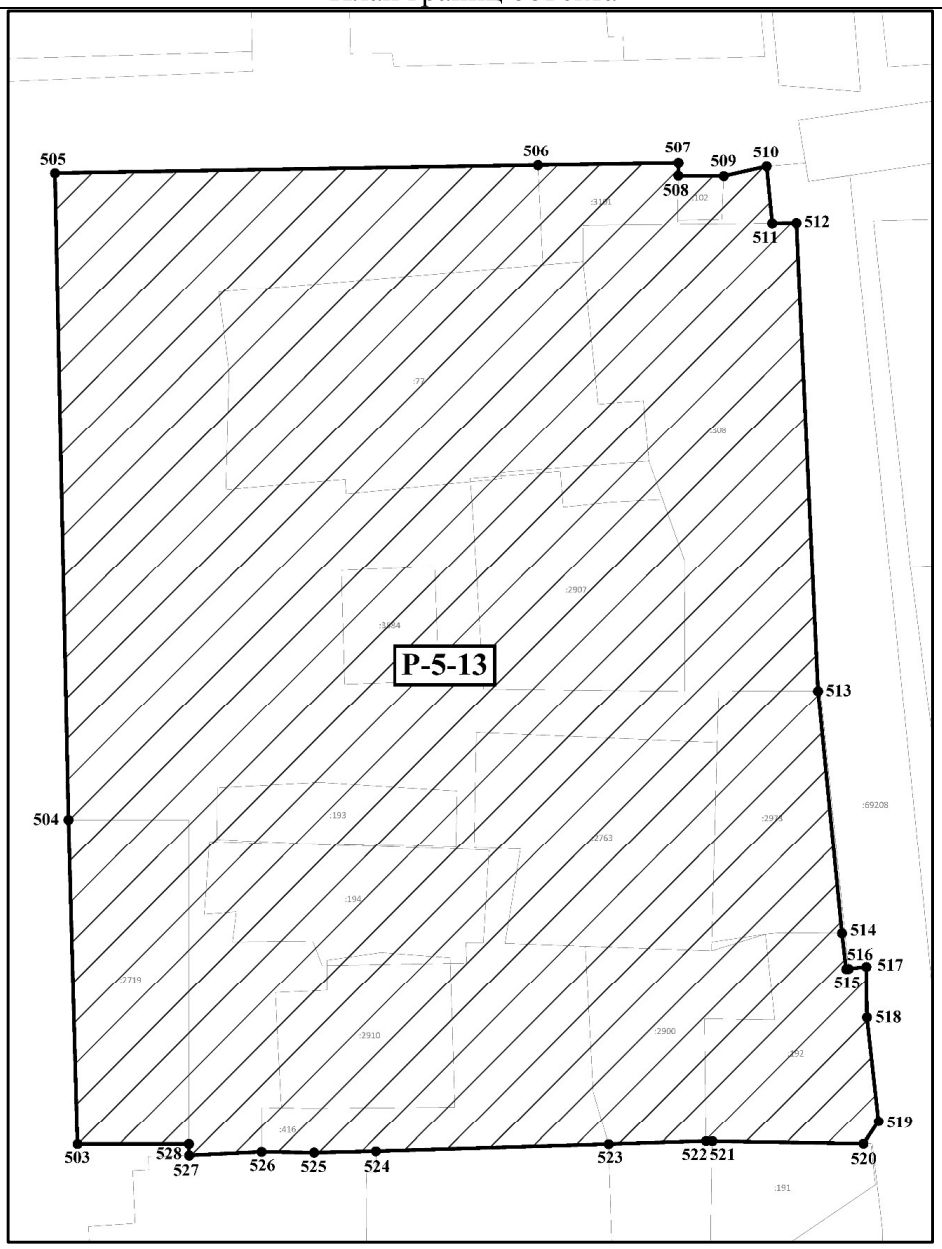

Масштаб 1:1200

Используемые условные знаки и обозначения:

- границы участка

●1 - обозначение характерной (поворотной) точки

Описание местоположения границ
Участок Р-5-14

(наименование объекта, местоположение границ которого описано (далее – объект)

Раздел 1

Сведения об объекте				
N п/п	Характеристики объекта	Описание характеристик		
1	2	3		
1	Местоположение объекта	Республика Бурятия, г. Улан-Удэ		
2	Площадь объекта +/- величина погрешности определения площади (Р +/- Дельта Р)	8994 ± 33		
3	Иные характеристики объекта	Прохождение границы		Описание прохождения границы
		от точки	до точки	
		529	530	На северо-восток - 48,96 м;
		530	531	На юго-запад - 19,90 м;
		531	532	На северо-восток - 2,96 м;
		532	533	На юго-восток - 18,74 м;
		533	534	На юго-восток - 25,73 м;
		534	535	На юго-запад - 11,60 м;
		535	536	На юго-восток - 1,23 м;
		536	537	На юго-восток - 28,03 м;
		537	538	На юг - 15,53 м;
		538	539	На северо-восток - 15,30 м;
		539	540	На юго-восток - 11,97 м;
		540	541	На юго-запад - 3,85 м;
		541	542	На юго-восток - 5,55 м;
		542	543	На северо-восток - 9,50 м;
		543	544	На юго-запад - 10,44 м;
		544	545	На юго-восток - 14,08 м;
		545	546	На юго-запад - 1,12 м;
		546	547	На северо-запад - 4,86 м;
		547	548	На юго-запад - 16,49 м;
		548	549	На юго-запад - 3,73 м;
		549	550	На юг - 8,70 м;
		550	551	На юго-восток - 10,40 м;
		551	552	На юго-запад - 9,50 м;
		552	553	На северо-восток - 2,80 м;
		553	554	На юго-восток - 2,72 м;
		554	555	На юго-запад - 12,76 м;
		555	556	На северо-запад - 0,80 м;
		556	557	На юго-запад - 20,99 м;
		557	558	На юго-запад - 4,22 м;
		558	559	На юго-запад - 16,18 м;
		559	560	На северо-запад - 2,03 м;
		560	561	На северо-запад - 35,96 м;
		561	562	На северо-запад - 8,42 м;
		562	563	На северо-запад - 6,60 м;
		563	564	На северо-запад - 43,87 м;
		564	565	На северо-запад - 2,07 м;
		565	566	На северо-запад - 2,08 м;
		566	567	На северо-запад - 18,49 м;
		567	568	На северо-запад - 5,36 м;
		568	569	На северо-запад - 13,14 м;
		569	529	На северо-запад в исходную точку - 55,55 м.

Раздел 2

Сведения о местоположении границ объекта					
1. Система координат МСК-03 (местная), Зона № 4					
2. Сведения о характерных точках границ объекта					
Обозначение характерных точек границ	Координаты, м		Метод определения координат характерной точки	Средняя квадратическая погрешность положения характерной точки (Mt), м	Описание обозначения точки на местности (при наличии)
	X	Y			
1	2	3	4	5	6
529	**534397.31**	**4149754.11**	Геодезический	0,1	-
530	**534398.58**	**4149803.05**	Геодезический	0,1	-
531	**534378.80**	**4149800.89**	Геодезический	0,1	-
532	**534379.13**	**4149803.83**	Геодезический	0,1	-
533	**534360.50**	**4149805.90**	Геодезический	0,1	-
534	**534334.94**	**4149808.83**	Геодезический	0,1	-
535	**534334.28**	**4149797.25**	Геодезический	0,1	-
536	**534333.06**	**4149797.43**	Геодезический	0,1	-
537	**534305.44**	**4149802.19**	Геодезический	0,1	-
538	**534289.91**	**4149802.00**	Геодезический	0,1	-
539	**534291.72**	**4149817.19**	Геодезический	0,1	-
540	**534279.76**	**4149817.76**	Геодезический	0,1	-
541	**534275.91**	**4149817.57**	Геодезический	0,1	-
542	**534270.39**	**4149818.19**	Геодезический	0,1	-
543	**534271.03**	**4149827.67**	Геодезический	0,1	-
544	**534260.61**	**4149827.07**	Геодезический	0,1	-
545	**534246.66**	**4149828.97**	Геодезический	0,1	-
546	**534245.75**	**4149828.31**	Геодезический	0,1	-
547	**534245.85**	**4149823.45**	Геодезический	0,1	-
548	**534230.14**	**4149818.45**	Геодезический	0,1	-
549	**534228.96**	**4149814.91**	Геодезический	0,1	-
550	**534220.26**	**4149814.83**	Геодезический	0,1	-
551	**534219.95**	**4149825.23**	Геодезический	0,1	-
552	**534210.45**	**4149825.04**	Геодезический	0,1	-
553	**534210.49**	**4149827.84**	Геодезический	0,1	-
554	**534207.79**	**4149828.18**	Геодезический	0,1	-
555	**534207.16**	**4149815.44**	Геодезический	0,1	-
556	**534207.95**	**4149815.31**	Геодезический	0,1	-
557	**534207.46**	**4149794.33**	Геодезический	0,1	-
558	**534206.81**	**4149790.16**	Геодезический	0,1	-
559	**534206.72**	**4149773.98**	Геодезический	0,1	-
560	**534206.72**	**4149771.95**	Геодезический	0,1	-
561	**534242.67**	**4149771.11**	Геодезический	0,1	-
562	**534251.06**	**4149770.40**	Геодезический	0,1	-
563	**534257.62**	**4149769.71**	Геодезический	0,1	-
564	**534301.25**	**4149765.13**	Геодезический	0,1	-
565	**534303.31**	**4149764.93**	Геодезический	0,1	-
566	**534305.38**	**4149764.73**	Геодезический	0,1	-
567	**534323.72**	**4149762.36**	Геодезический	0,1	-
568	**534329.04**	**4149761.67**	Геодезический	0,1	-
569	**534342.07**	**4149759.99**	Геодезический	0,1	-
529	**534397.31**	**4149754.11**	Геодезический	0,1	-
3. Сведения о характерных точках части (частей) границы объекта					
Обозначение характерных точек части границы	Координаты, м		Метод определения координат характерной точки	Средняя квадратическая погрешность положения характерной точки (Mt), м	Описание обозначения точки на местности (при наличии)
	X	Y			
1	2	3	4	5	6
Часть № 1					
-	-	-	-	-	-

Раздел 4

План границ объекта

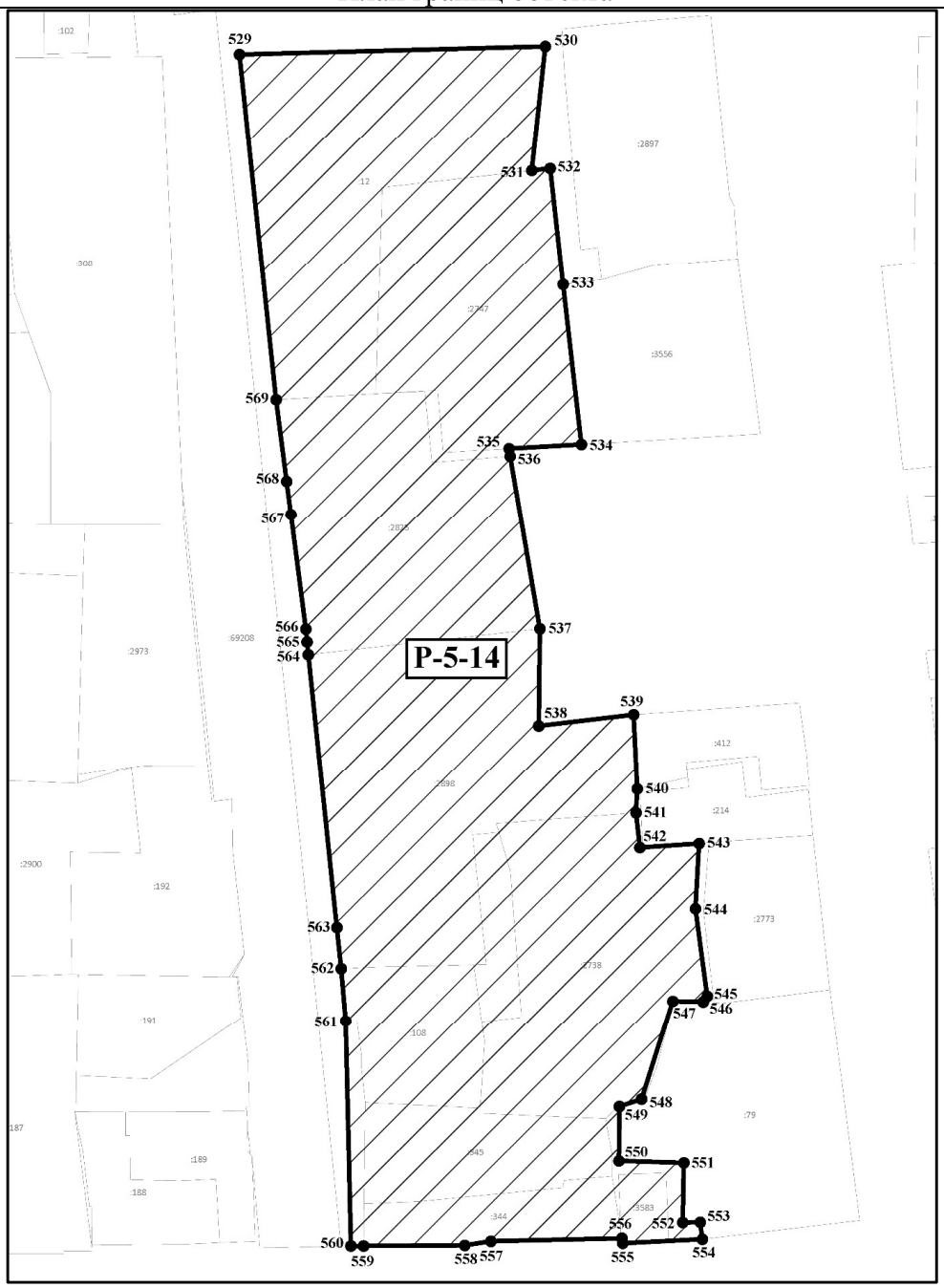

Масштаб 1:1500

Используемые условные знаки и обозначения:

- границы участка

●1 - обозначение характерной (поворотной) точки

Описание местоположения границ
Участок Р-5-15

(наименование объекта, местоположение границ которого описано (далее – объект)

Раздел 1

Сведения об объекте				
N п/п	Характеристики объекта	Описание характеристик		
1	2	3		
1	Местоположение объекта	Республика Бурятия, г. Улан-Удэ		
2	Площадь объекта +/- величина погрешности определения площади (Р +/- Дельта Р)	8085 ± 31		
3	Иные характеристики объекта	Прохождение границы		Описание прохождения границы
		от точки	до точки	
		570	571	На юго-восток - 78,25 м;
		571	572	На юго-восток - 44,50 м;
		572	573	На юг - 9,38 м;
		573	574	На северо-восток - 9,19 м;
		574	575	На юго-восток - 20,23 м;
		575	576	На юго-запад - 14,71 м;
		576	577	На юго-восток - 14,44 м;
		577	578	На юго-запад - 12,19 м;
		578	579	На северо-запад - 2,75 м;
		579	580	На юго-запад - 4,70 м;
		580	581	На северо-запад - 10,00 м;
		581	582	На северо-запад - 5,48 м;
		582	583	На юго-запад - 3,59 м;
		583	584	На юго-восток - 5,50 м;
		584	585	На юго-восток - 13,70 м;
		585	586	На юго-запад - 11,55 м;
		586	587	На северо-запад - 2,47 м;
		587	588	На юго-запад - 36,80 м;
		588	589	На юго-восток - 12,71 м;
		589	590	На северо-восток - 2,56 м;
		590	591	На юго-восток - 2,94 м;
		591	592	На запад - 52,62 м;
		592	593	На северо-запад - 27,01 м;
		593	594	На северо-запад - 5,35 м;
		594	595	На север - 6,34 м;
		595	596	На северо-восток - 3,90 м;
		596	597	На северо-восток - 4,59 м;
		597	598	На север - 6,53 м;
		598	599	На северо-восток - 0,63 м;
		599	570	На север в исходную точку - 32,82 м.

Раздел 2

Сведения о местоположении границ объекта					
1. Система координат МСК-03 (местная), Зона № 4					
2. Сведения о характерных точках границ объекта					
Обозначение характерных точек границ	Координаты, м		Метод определения координат характерной точки	Средняя квадратическая погрешность положения характерной точки (Mt), м	Описание обозначения точки на местности (при наличии)
	X	Y			
1	2	3	4	5	6
570	**534397.60**	**4149929.04**	Геодезический	0,1	-
571	**534392.20**	**4150007.10**	Геодезический	0,1	-
572	**534389.21**	**4150051.50**	Геодезический	0,1	-

573	**534379.83**	**4150051.48**	Геодезический	0,1	-
574	**534379.98**	**4150060.67**	Геодезический	0,1	-
575	**534359.75**	**4150061.06**	Геодезический	0,1	-
576	**534359.21**	**4150046.36**	Геодезический	0,1	-
577	**534344.77**	**4150046.69**	Геодезический	0,1	-
578	**534344.18**	**4150034.51**	Геодезический	0,1	-
579	**534346.92**	**4150034.28**	Геодезический	0,1	-
580	**534346.78**	**4150029.58**	Геодезический	0,1	-
581	**534356.30**	**4150026.53**	Геодезический	0,1	-
582	**534361.77**	**4150026.28**	Геодезический	0,1	-
583	**534361.73**	**4150022.69**	Геодезический	0,1	-
584	**534356.23**	**4150022.86**	Геодезический	0,1	-
585	**534342.60**	**4150024.27**	Геодезический	0,1	-
586	**534332.45**	**4150018.75**	Геодезический	0,1	-
587	**534332.47**	**4150016.28**	Геодезический	0,1	-
588	**534331.40**	**4149979.50**	Геодезический	0,1	-
589	**534318.70**	**4149979.86**	Геодезический	0,1	-
590	**534318.78**	**4149982.42**	Геодезический	0,1	-
591	**534315.85**	**4149982.61**	Геодезический	0,1	-
592	**534315.85**	**4149929.99**	Геодезический	0,1	-
593	**534342.61**	**4149926.35**	Геодезический	0,1	-
594	**534347.53**	**4149924.25**	Геодезический	0,1	-
595	**534353.87**	**4149924.14**	Геодезический	0,1	-
596	**534357.77**	**4149924.27**	Геодезический	0,1	-
597	**534358.24**	**4149928.84**	Геодезический	0,1	-
598	**534364.77**	**4149928.95**	Геодезический	0,1	-
599	**534364.78**	**4149929.58**	Геодезический	0,1	-
570	**534397.60**	**4149929.04**	Геодезический	0,1	-

3. Сведения о характерных точках части (частей) границы объекта

Обозначение характерных точек части границы	Координаты, м		Метод определения координат характерной точки	Средняя квадратическая погрешность положения характерной точки (Mt), м	Описание обозначения точки на местности (при наличии)
	X	Y			
1	2	3	4	5	6
Часть № 1					
-	-	-	-	-	-

Раздел 4

План границ объекта

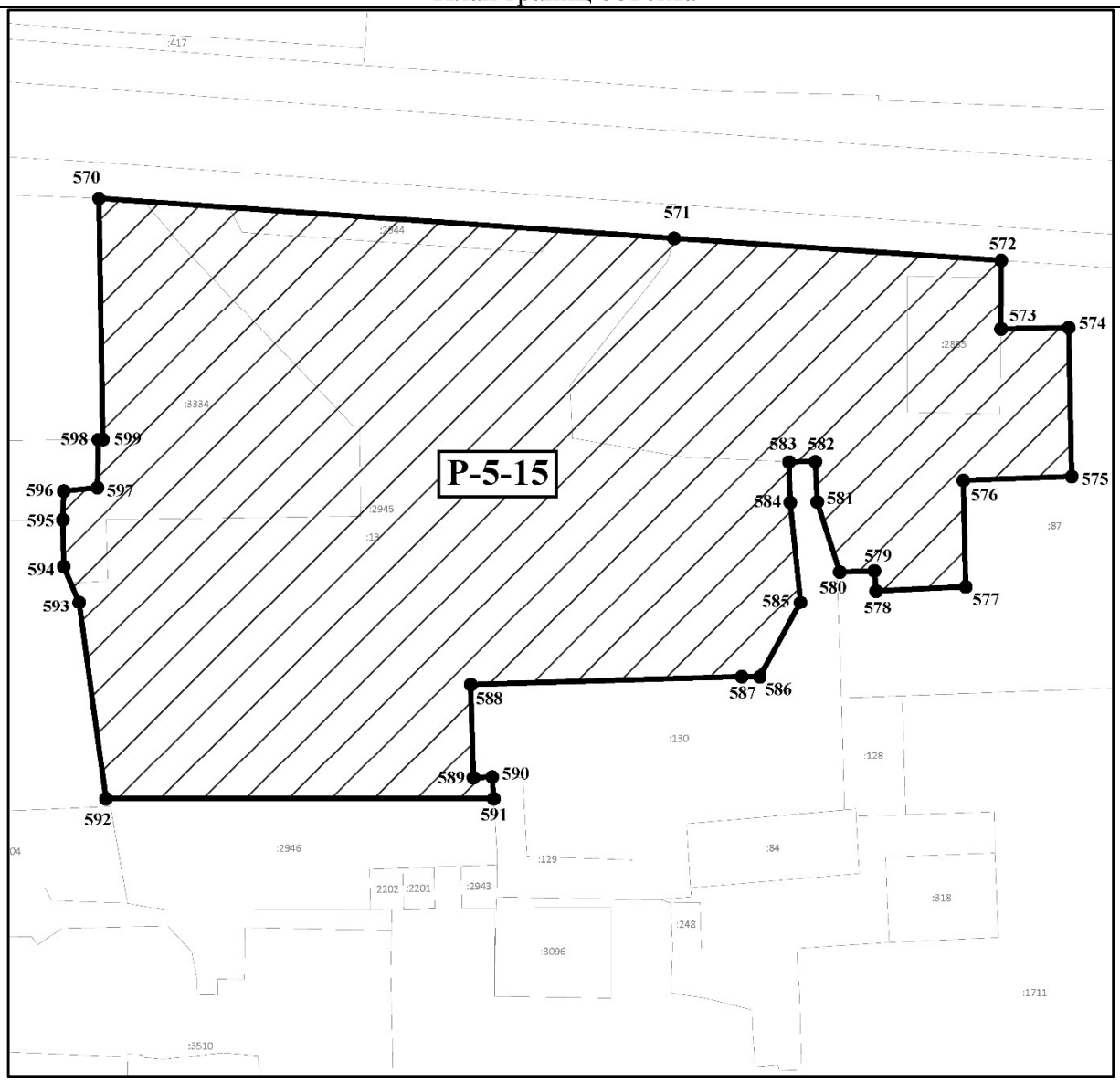

Масштаб 1:1500

Используемые условные знаки и обозначения:

- границы участка

●1 - обозначение характерной (поворотной) точки

Описание местоположения границ
Участок Р-5-16

(наименование объекта, местоположение границ которого описано (далее – объект)

Раздел 1

Сведения об объекте				
N п/п	Характеристики объекта	Описание характеристик		
1	2	3		
1	Местоположение объекта	Республика Бурятия, г. Улан-Удэ		
2	Площадь объекта +/- величина погрешности определения площади (Р +/- Дельта Р)	3611 ± 21		
3	Иные характеристики объекта	Прохождение границы		Описание прохождения границы
		от точки	до точки	
		600	601	На юго-восток - 26,96 м;
		601	602	На юго-восток - 12,77 м;
		602	603	На юго-восток - 30,07 м;
		603	604	На юго-восток - 35,84 м;
		604	605	На юго-восток - 15,29 м;
		605	606	На юго-восток - 9,41 м;
		606	607	На северо-запад - 10,62 м;
		607	608	На северо-запад - 63,18 м;
		608	609	На северо-восток - 1,37 м;
		609	610	На северо-запад - 22,07 м;
		610	611	На северо-восток - 9,10 м;
		611	612	На северо-восток - 36,52 м;
		612	600	На северо-запад в исходную точку - 15,53 м.

Раздел 2

Сведения о местоположении границ объекта					
1. Система координат МСК-03 (местная), Зона № 4					
2. Сведения о характерных точках границ объекта					
Обозначение характерных точек границ	Координаты, м		Метод определения координат характерной точки	Средняя квадратическая погрешность положения характерной точки (Mt), м	Описание обозначения точки на местности (при наличии)
	X	Y			
1	2	3	4	5	6
600	**534433.75**	**4150249.05**	Геодезический	0,1	-
601	**534418.94**	**4150271.58**	Геодезический	0,1	-
602	**534412.27**	**4150282.47**	Геодезический	0,1	-
603	**534382.20**	**4150282.82**	Геодезический	0,1	-
604	**534346.37**	**4150283.47**	Геодезический	0,1	-
605	**534331.42**	**4150286.70**	Геодезический	0,1	-
606	**534322.39**	**4150289.35**	Геодезический	0,1	-
607	**534331.46**	**4150283.82**	Геодезический	0,1	-
608	**534371.41**	**4150234.87**	Геодезический	0,1	-
609	**534372.56**	**4150235.62**	Геодезический	0,1	-
610	**534387.89**	**4150219.74**	Геодезический	0,1	-
611	**534396.95**	**4150220.59**	Геодезический	0,1	-
612	**534418.27**	**4150250.24**	Геодезический	0,1	-
600	**534433.75**	**4150249.05**	Геодезический	0,1	-
3. Сведения о характерных точках части (частей) границы объекта					
Обозначение характерных точек части границы	Координаты, м		Метод определения координат характерной точки	Средняя квадратическая погрешность положения характерной точки (Mt), м	Описание обозначения точки на местности (при наличии)
	X	Y			
1	2	3	4	5	6
Часть № 1					

-	-	-	-	-	-

Раздел 4

План границ объекта

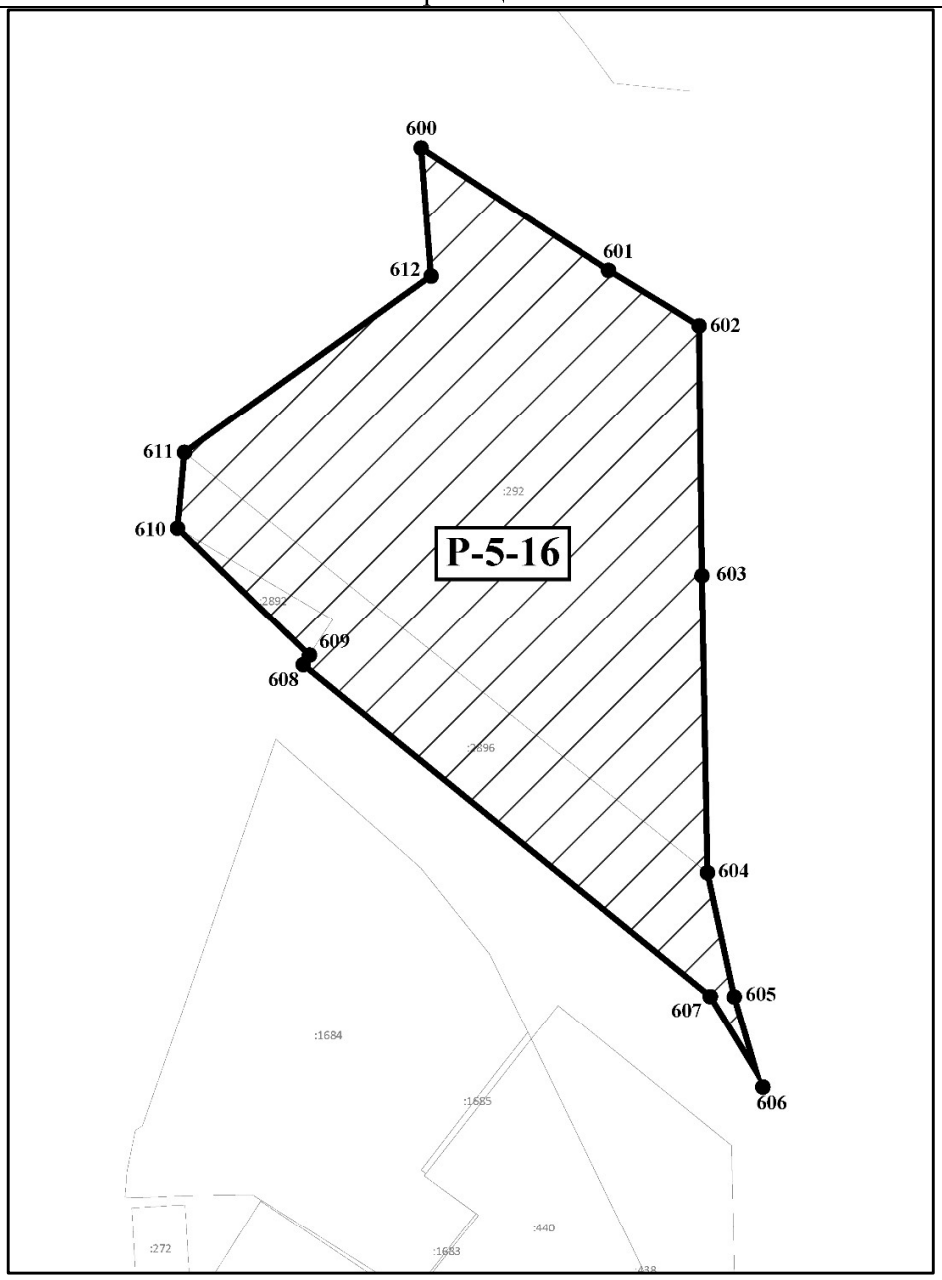

Масштаб 1:800

Используемые условные знаки и обозначения:

- границы участка

●1 - обозначение характерной (поворотной) точки

Описание местоположения границ
Участок Р-5-17

(наименование объекта, местоположение границ которого описано (далее – объект)

Раздел 1

Сведения об объекте				
N п/п	Характеристики объекта	Описание характеристик		
1	2	3		
1	Местоположение объекта	Республика Бурятия, г. Улан-Удэ		
2	Площадь объекта +/- величина погрешности определения площади (Р +/- Дельта Р)	6521 ± 28		
3	Иные характеристики объекта	Прохождение границы		Описание прохождения границы
		от точки	до точки	
		613	614	На юго-запад - 22,64 м;
		614	615	На юго-запад - 31,97 м;
		615	616	На северо-восток - 31,95 м;
		616	617	На северо-восток - 15,91 м;
		617	618	На северо-запад - 36,54 м;
		618	619	На северо-запад - 16,73 м;
		619	620	На север - 5,25 м;
		620	621	На северо-запад - 28,55 м;
		621	622	На северо-запад - 7,92 м;
		622	623	На северо-восток - 5,31 м;
		623	624	На северо-восток - 1,78 м;
		624	625	На северо-восток - 19,85 м;
		625	626	На юго-восток - 3,98 м;
		626	627	На юго-восток - 6,57 м;
		627	628	На юго-восток - 10,37 м;
		628	629	На юго-восток - 14,23 м;
		629	630	На северо-восток - 4,24 м;
		630	631	На юго-восток - 9,09 м;
		631	632	На юго-восток - 34,70 м;
		632	633	На юго-восток - 6,91 м;
		633	634	На юго-восток - 8,62 м;
		634	635	На юго-восток - 29,21 м;
		635	636	На юго-восток - 5,64 м;
		636	637	На юго-восток - 1,36 м;
		637	613	На юго-запад в исходную точку - 59,30 м.

Раздел 2

Сведения о местоположении границ объекта					
1. Система координат МСК-03 (местная), Зона № 4					
2. Сведения о характерных точках границ объекта					
Обозначение характерных точек границ	Координаты, м		Метод определения координат характерной точки	Средняя квадратическая погрешность положения характерной точки (Mt), м	Описание обозначения точки на местности (при наличии)
	X	Y			
1	2	3	4	5	6
613	**534420.54**	**4149677.54**	Геодезический	0,1	-
614	**534420.02**	**4149654.90**	Геодезический	0,1	-
615	**534419.89**	**4149622.93**	Геодезический	0,1	-
616	**534421.23**	**4149654.85**	Геодезический	0,1	-
617	**534424.02**	**4149670.51**	Геодезический	0,1	-
618	**534460.55**	**4149669.75**	Геодезический	0,1	-
619	**534477.15**	**4149667.68**	Геодезический	0,1	-
620	**534482.40**	**4149667.59**	Геодезический	0,1	-
621	**534510.93**	**4149666.50**	Геодезический	0,1	-

622	**534518.84**	**4149666.20**	Геодезический	0,1	-
623	**534522.92**	**4149669.60**	Геодезический	0,1	-
624	**534524.54**	**4149670.34**	Геодезический	0,1	-
625	**534526.35**	**4149690.11**	Геодезический	0,1	-
626	**534525.64**	**4149694.03**	Геодезический	0,1	-
627	**534523.33**	**4149700.18**	Геодезический	0,1	-
628	**534520.62**	**4149710.19**	Геодезический	0,1	-
629	**534516.90**	**4149723.92**	Геодезический	0,1	-
630	**534517.30**	**4149728.14**	Геодезический	0,1	-
631	**534508.25**	**4149728.97**	Геодезический	0,1	-
632	**534473.70**	**4149732.14**	Геодезический	0,1	-
633	**534466.82**	**4149732.77**	Геодезический	0,1	-
634	**534458.24**	**4149733.56**	Геодезический	0,1	-
635	**534429.15**	**4149736.23**	Геодезический	0,1	-
636	**534423.53**	**4149736.74**	Геодезический	0,1	-
637	**534422.18**	**4149736.82**	Геодезический	0,1	-
613	**534420.54**	**4149677.54**	Геодезический	0,1	-

3. Сведения о характерных точках части (частей) границы объекта

Обозначение характерных точек части границы	Координаты, м		Метод определения координат характерной точки	Средняя квадратическая погрешность положения характерной точки (Mt), м	Описание обозначения точки на местности (при наличии)
	X	Y			
1	2	3	4	5	6
Часть № 1					
-	-	-	-	-	-

Раздел 4

План границ объекта

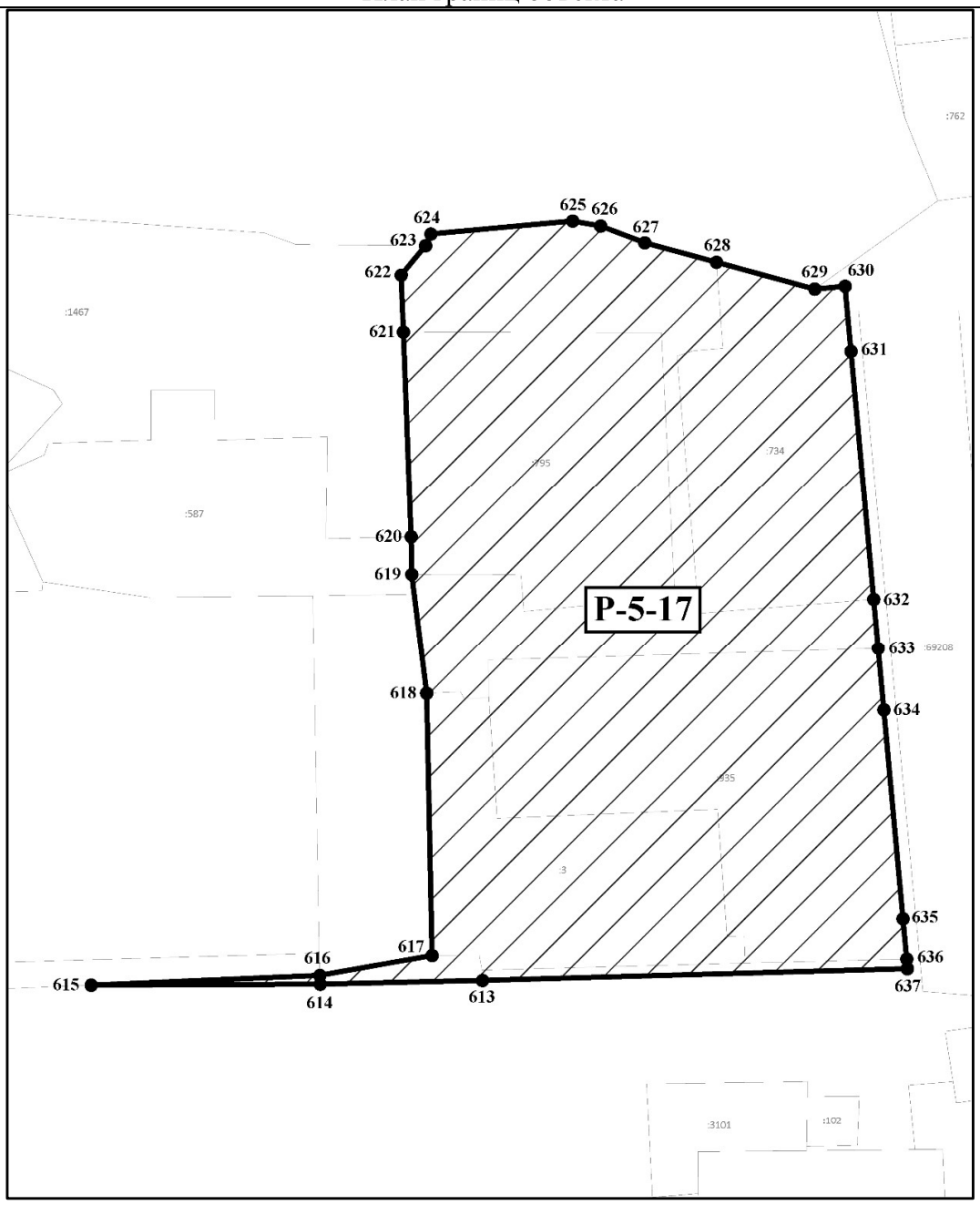

Масштаб 1:1000

Используемые условные знаки и обозначения:

- границы участка

●1 - обозначение характерной (поворотной) точки

Описание местоположения границ
Участок Р-5-18

(наименование объекта, местоположение границ которого описано (далее – объект)

Раздел 1

Сведения об объекте				
N п/п	Характеристики объекта	Описание характеристик		
1	2	3		
1	Местоположение объекта	Республика Бурятия, г. Улан-Удэ		
2	Площадь объекта +/- величина погрешности определения площади (Р +/- Дельта Р)	3458 ± 21		
3	Иные характеристики объекта	Прохождение границы		Описание прохождения границы
		от точки	до точки	
		638	639	На северо-восток - 1,48 м;
		639	640	На северо-восток - 33,20 м;
		640	641	На юго-восток - 1,11 м;
		641	642	На юго-восток - 18,34 м;
		642	643	На северо-восток - 0,28 м;
		643	644	На юго-восток - 10,38 м;
		644	645	На северо-восток - 0,94 м;
		645	646	На юго-восток - 3,22 м;
		646	647	На юго-восток - 50,67 м;
		647	648	На юго-восток - 4,24 м;
		648	649	На юго-восток - 6,34 м;
		649	650	На северо-запад - 18,61 м;
		650	651	На юго-запад - 19,64 м;
		651	652	На северо-запад - 37,86 м;
		652	653	На северо-запад - 8,98 м;
		653	654	На северо-запад - 5,15 м;
		654	638	На северо-запад в исходную точку - 38,86 м.

Раздел 2

Сведения о местоположении границ объекта					
1. Система координат МСК-03 (местная), Зона № 4					
2. Сведения о характерных точках границ объекта					
Обозначение характерных точек границ	Координаты, м		Метод определения координат характерной точки	Средняя квадратическая погрешность положения характерной точки (Mt), м	Описание обозначения точки на местности (при наличии)
	X	Y			
1	2	3	4	5	6
638	**534512.37**	**4149748.20**	Геодезический	0,1	-
639	**534512.53**	**4149749.67**	Геодезический	0,1	-
640	**534516.07**	**4149782.68**	Геодезический	0,1	-
641	**534514.97**	**4149782.80**	Геодезический	0,1	-
642	**534496.76**	**4149784.98**	Геодезический	0,1	-
643	**534496.77**	**4149785.26**	Геодезический	0,1	-
644	**534486.46**	**4149786.48**	Геодезический	0,1	-
645	**534486.49**	**4149787.42**	Геодезический	0,1	-
646	**534483.47**	**4149788.54**	Геодезический	0,1	-
647	**534433.13**	**4149794.34**	Геодезический	0,1	-
648	**534428.89**	**4149794.43**	Геодезический	0,1	-
649	**534422.55**	**4149794.57**	Геодезический	0,1	-
650	**534423.21**	**4149775.97**	Геодезический	0,1	-
651	**534421.90**	**4149756.37**	Геодезический	0,1	-
652	**534459.55**	**4149752.41**	Геодезический	0,1	-
653	**534468.48**	**4149751.47**	Геодезический	0,1	-

654	**534473.62**	**4149751.09**	Геодезический	0,1	-
638	**534512.37**	**4149748.20**	Геодезический	0,1	-

3. Сведения о характерных точках части (частей) границы объекта

Обозначение характерных точек части границы	Координаты, м		Метод определения координат характерной точки	Средняя квадратическая погрешность положения характерной точки (Mt), м	Описание обозначения точки на местности (при наличии)
	X	Y			
1	2	3	4	5	6
Часть № 1					
-	-	-	-	-	-

Раздел 4

План границ объекта

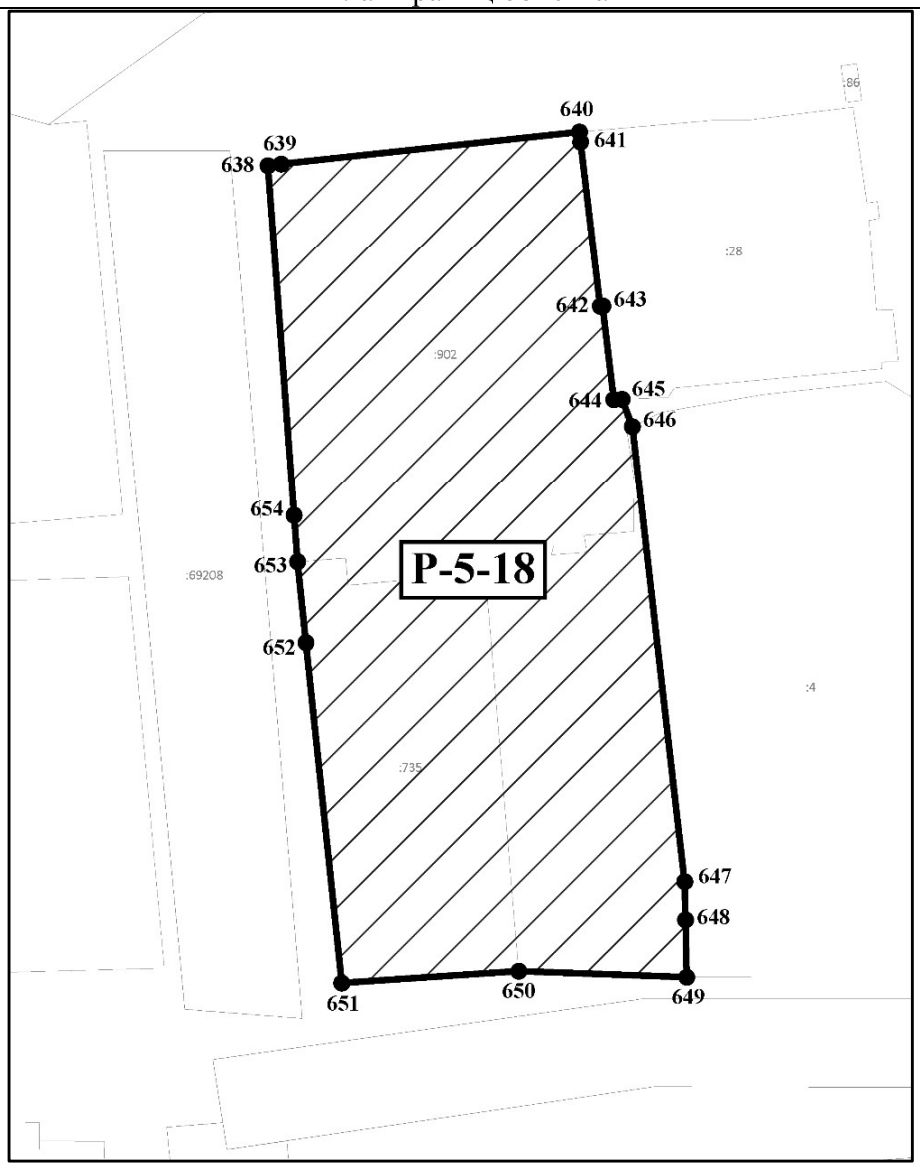

Масштаб 1:1000

Используемые условные знаки и обозначения:

- границы участка

●1 - обозначение характерной (поворотной) точки

Описание местоположения границ
Участок Р-5-19

(наименование объекта, местоположение границ которого описано (далее – объект)

Раздел 1

Сведения об объекте				
N п/п	Характеристики объекта	Описание характеристик		
1	2	3		
1	Местоположение объекта	Республика Бурятия, г. Улан-Удэ		
2	Площадь объекта +/- величина погрешности определения площади (Р +/- Дельта Р)	19633 ± 49		
3	Иные характеристики объекта	Прохождение границы		Описание прохождения границы
		от точки	до точки	
		655	656	На северо-восток - 24,38 м;
		656	657	На северо-восток - 4,22 м;
		657	658	На северо-восток - 10,95 м;
		658	659	На северо-восток - 7,26 м;
		659	660	На северо-восток - 6,92 м;
		660	661	На северо-восток - 9,65 м;
		661	662	На северо-восток - 10,77 м;
		662	663	На северо-восток - 17,16 м;
		663	664	На северо-восток - 6,21 м;
		664	665	На северо-восток - 56,00 м;
		665	666	На северо-восток - 30,90 м;
		666	667	На северо-восток - 5,78 м;
		667	668	На юго-восток - 8,96 м;
		668	669	На северо-восток - 6,92 м;
		669	670	На юго-восток - 2,32 м;
		670	671	На северо-восток - 9,80 м;
		671	672	На юго-восток - 8,77 м;
		672	673	На юго-восток - 74,33 м;
		673	674	На юго-восток - 41,14 м;
		674	675	На северо-запад - 38,70 м;
		675	676	На северо-восток - 0,67 м;
		676	677	На северо-запад - 22,52 м;
		677	678	На северо-запад - 47,56 м;
		678	679	На северо-восток - 2,27 м;
		679	680	На северо-восток - 17,37 м;
		680	681	На северо-восток - 13,99 м;
		681	682	На северо-запад - 10,84 м;
		682	683	На юго-запад - 18,69 м;
		683	684	На северо-запад - 3,56 м;
		684	685	На юго-запад - 26,85 м;
		685	686	На северо-запад - 8,06 м;
		686	687	На юго-запад - 5,06 м;
		687	688	На юго-запад - 7,68 м;
		688	689	На северо-запад - 11,87 м;
		689	690	На северо-запад - 16,61 м;
		690	691	На юго-запад - 13,40 м;
		691	692	На северо-запад - 23,45 м;
		692	655	На северо-запад в исходную точку - 29,61 м.

Раздел 2

Сведения о местоположении границ объекта					
1. Система координат МСК-03 (местная), Зона № 4					
2. Сведения о характерных точках границ объекта					
Обозначение характерных точек границ	Координаты, м		Метод определения координат характерной точки	Средняя квадратическая погрешность положения характерной точки (Mt), м	Описание обозначения точки на местности (при наличии)
	X	Y			
1	2	3	4	5	6
655	**534522.25**	**4149859.44**	Геодезический	0,1	-
656	**534525.03**	**4149883.66**	Геодезический	0,1	-
657	**534525.51**	**4149887.85**	Геодезический	0,1	-
658	**534526.75**	**4149898.73**	Геодезический	0,1	-
659	**534527.58**	**4149905.94**	Геодезический	0,1	-
660	**534528.37**	**4149912.81**	Геодезический	0,1	-
661	**534529.46**	**4149922.40**	Геодезический	0,1	-
662	**534530.37**	**4149933.13**	Геодезический	0,1	-
663	**534532.20**	**4149950.19**	Геодезический	0,1	-
664	**534532.86**	**4149956.36**	Геодезический	0,1	-
665	**534538.83**	**4150012.04**	Геодезический	0,1	-
666	**534542.05**	**4150042.77**	Геодезический	0,1	-
667	**534542.65**	**4150048.52**	Геодезический	0,1	-
668	**534533.76**	**4150049.61**	Геодезический	0,1	-
669	**534534.56**	**4150056.48**	Геодезический	0,1	-
670	**534532.26**	**4150056.80**	Геодезический	0,1	-
671	**534533.45**	**4150066.53**	Геодезический	0,1	-
672	**534524.70**	**4150067.16**	Геодезический	0,1	-
673	**534450.56**	**4150072.50**	Геодезический	0,1	-
674	**534409.43**	**4150073.52**	Геодезический	0,1	-
675	**534410.96**	**4150034.85**	Геодезический	0,1	-
676	**534411.63**	**4150034.87**	Геодезический	0,1	-
677	**534412.21**	**4150012.36**	Геодезический	0,1	-
678	**534415.70**	**4149964.93**	Геодезический	0,1	-
679	**534417.96**	**4149965.17**	Геодезический	0,1	-
680	**534435.30**	**4149966.22**	Геодезический	0,1	-
681	**534449.26**	**4149967.08**	Геодезический	0,1	-
682	**534460.04**	**4149965.91**	Геодезический	0,1	-
683	**534459.49**	**4149947.23**	Геодезический	0,1	-
684	**534463.03**	**4149946.81**	Геодезический	0,1	-
685	**534460.13**	**4149920.12**	Геодезический	0,1	-
686	**534468.14**	**4149919.26**	Геодезический	0,1	-
687	**534467.72**	**4149914.22**	Геодезический	0,1	-
688	**534467.60**	**4149906.54**	Геодезический	0,1	-
689	**534469.28**	**4149894.79**	Геодезический	0,1	-
690	**534469.84**	**4149878.19**	Геодезический	0,1	-
691	**534469.46**	**4149864.80**	Геодезический	0,1	-
692	**534492.79**	**4149862.43**	Геодезический	0,1	-
655	**534522.25**	**4149859.44**	Геодезический	0,1	-
3. Сведения о характерных точках части (частей) границы объекта					
Обозначение характерных точек части границы	Координаты, м		Метод определения координат характерной точки	Средняя квадратическая погрешность положения характерной точки (Mt), м	Описание обозначения точки на местности (при наличии)
	X	Y			
1	2	3	4	5	6
Часть № 1					
-	-	-	-	-	-

Раздел 4

План границ объекта

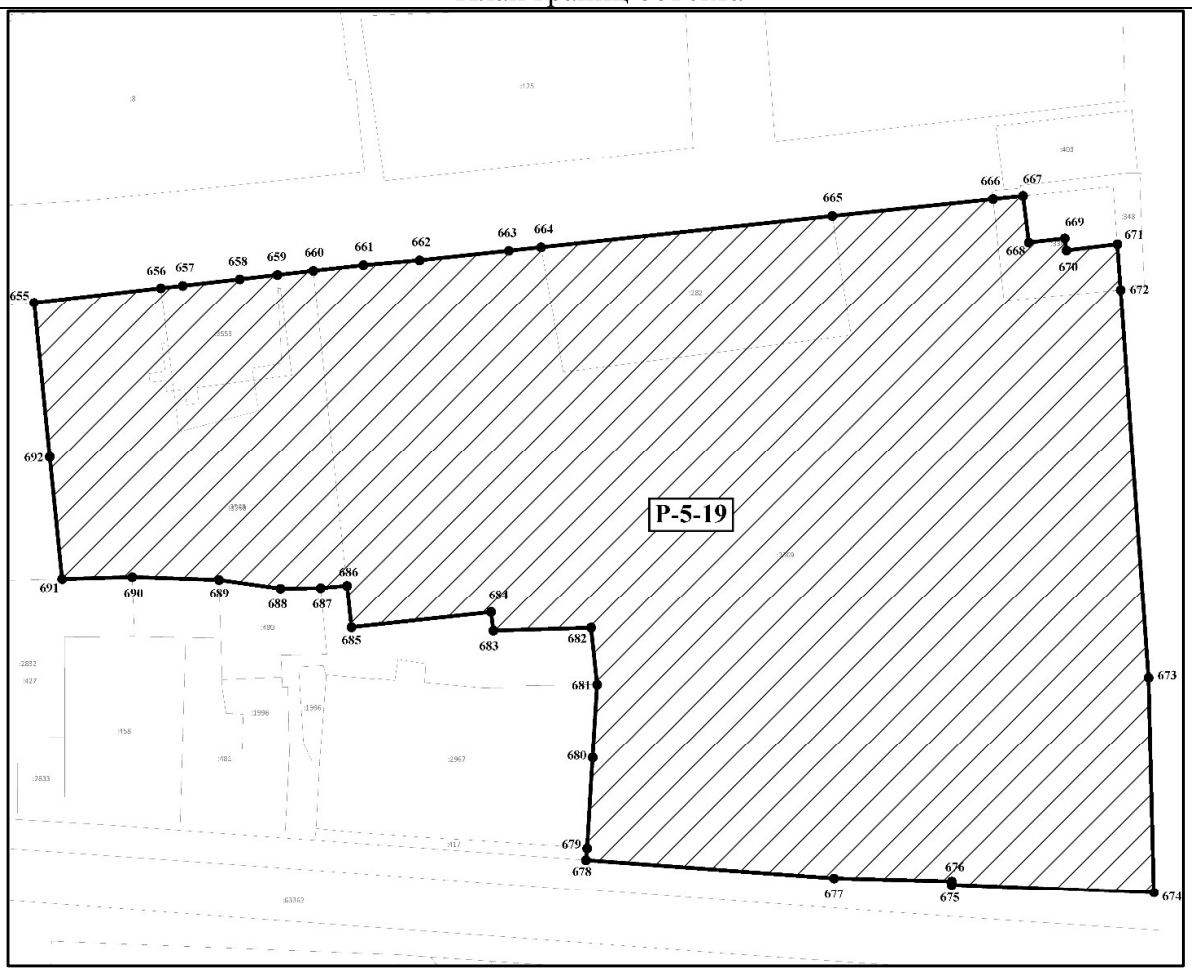

Масштаб 1:2000

Используемые условные знаки и обозначения:

- границы участка

●1 - обозначение характерной (поворотной) точки

Описание местоположения границ
Участок Р-5-20

(наименование объекта, местоположение границ которого описано (далее – объект)

Раздел 1

Сведения об объекте				
N п/п	Характеристики объекта	Описание характеристик		
1	2	3		
1	Местоположение объекта	Республика Бурятия, г. Улан-Удэ		
2	Площадь объекта +/- величина погрешности определения площади (Р +/- Дельта Р)	3948 ± 22		
3	Иные характеристики объекта	Прохождение границы		Описание прохождения границы
		от точки	до точки	
		693	694	На северо-восток - 42,75 м;
		694	695	На северо-восток - 5,48 м;
		695	696	На северо-восток - 9,18 м;
		696	697	На юго-восток - 2,00 м;
		697	698	На северо-восток - 6,41 м;
		698	699	На юго-восток - 38,16 м;
		699	700	На юго-восток - 18,35 м;
		700	701	На юго-запад - 3,55 м;
		701	702	На юго-восток - 24,76 м;
		702	703	На северо-запад - 9,41 м;
		703	704	На северо-запад - 6,56 м;
		704	705	На северо-запад - 10,35 м;
		705	706	На северо-запад - 3,82 м;
		706	707	На северо-запад - 6,71 м;
		707	708	На юго-запад - 3,48 м;
		708	709	На северо-запад - 54,98 м;
		709	710	На северо-запад - 16,70 м;
		710	693	На северо-восток в исходную точку- 6,19 м.

Раздел 2

Сведения о местоположении границ объекта					
1. Система координат МСК-03 (местная), Зона № 4					
2. Сведения о характерных точках границ объекта					
Обозначение характерных точек границ	Координаты, м		Метод определения координат характерной точки	Средняя квадратическая погрешность положения характерной точки (Mt), м	Описание обозначения точки на местности (при наличии)
	X	Y			
1	2	3	4	5	6
693	**534523.95**	**4150214.29**	Геодезический	0,1	-
694	**534525.69**	**4150257.00**	Геодезический	0,1	-
695	**534525.91**	**4150262.48**	Геодезический	0,1	-
696	**534526.13**	**4150271.66**	Геодезический	0,1	-
697	**534525.15**	**4150273.40**	Геодезический	0,1	-
698	**534525.22**	**4150279.81**	Геодезический	0,1	-
699	**534487.13**	**4150282.06**	Геодезический	0,1	-
700	**534468.78**	**4150282.22**	Геодезический	0,1	-
701	**534465.30**	**4150281.51**	Геодезический	0,1	-
702	**534440.54**	**4150281.57**	Геодезический	0,1	-
703	**534441.48**	**4150272.21**	Геодезический	0,1	-
704	**534446.76**	**4150268.32**	Геодезический	0,1	-
705	**534454.70**	**4150261.68**	Геодезический	0,1	-
706	**534455.41**	**4150257.93**	Геодезический	0,1	-
707	**534460.47**	**4150253.53**	Геодезический	0,1	-
708	**534458.83**	**4150250.46**	Геодезический	0,1	-

709	**534501.10**	**4150215.30**	Геодезический	0,1	-
710	**534517.76**	**4150214.18**	Геодезический	0,1	-
693	**534523.95**	**4150214.29**	Геодезический	0,1	-

3. Сведения о характерных точках части (частей) границы объекта

Обозначение характерных точек части границы	Координаты, м		Метод определения координат характерной точки	Средняя квадратическая погрешность положения характерной точки (Mt), м	Описание обозначения точки на местности (при наличии)
	X	Y			
1	2	3	4	5	6
Часть № 1					
-	-	-	-	-	-

Раздел 4

План границ объекта

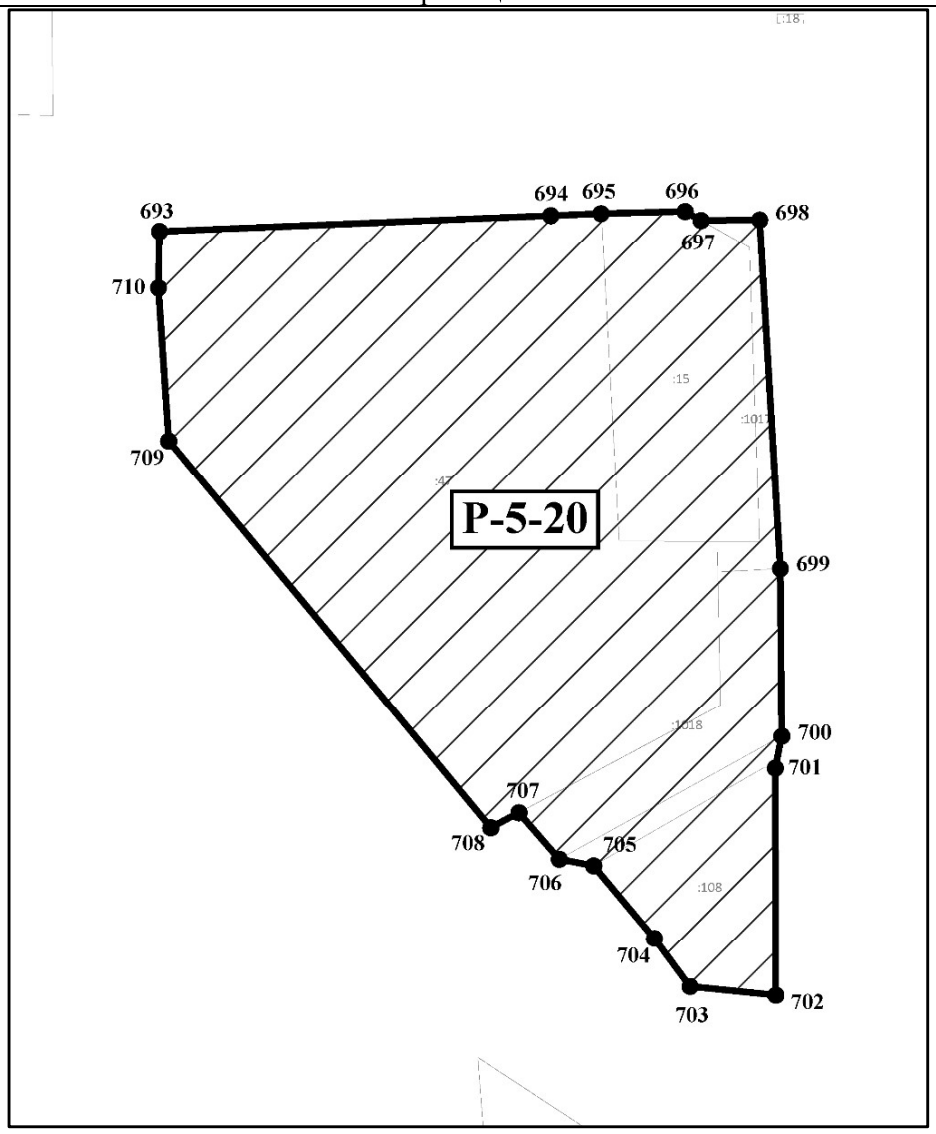

Масштаб 1:1000

Используемые условные знаки и обозначения:

- границы участка

●1 - обозначение характерной (поворотной) точки

Описание местоположения границ
Участок Р-5-21

(наименование объекта, местоположение границ которого описано (далее – объект)

Раздел 1

Сведения об объекте				
N п/п	Характеристики объекта	Описание характеристик		
1	2	3		
1	Местоположение объекта	Республика Бурятия, г. Улан-Удэ		
2	Площадь объекта +/- величина погрешности определения площади (Р +/- Дельта Р)	15153 ± 43		
3	Иные характеристики объекта	Прохождение границы		Описание прохождения границы
		от точки	до точки	
		711	712	На юго-восток - 6,67 м;
		712	713	На юго-восток - 62,82 м;
		713	714	На юго-запад - 67,34 м;
		714	715	На юго-запад - 15,74 м;
		715	716	На юго-запад - 59,38 м;
		716	717	На северо-запад - 4,13 м;
		717	718	На юго-запад - 50,19 м;
		718	719	На юго-запад - 7,13 м;
		719	720	На юго-запад - 27,89 м;
		720	721	На северо-запад - 34,96 м;
		721	722	На северо-восток - 22,68 м;
		722	723	На северо-запад - 1,20 м;
		723	724	На северо-восток - 11,45 м;
		724	725	На северо-восток - 2,45 м;
		725	726	На северо-восток - 35,67 м;
		726	727	На северо-восток - 0,41 м;
		727	728	На северо-запад - 5,59 м;
		728	729	На северо-восток - 8,94 м;
		729	730	На северо-восток - 6,96 м;
		730	731	На северо-запад - 52,21 м;
		731	732	На северо-запад - 2,04 м;
		732	733	На северо-восток - 36,41 м;
		733	734	На юго-восток - 1,61 м;
		734	735	На юго-восток - 43,77 м;
		735	711	На северо-восток в исходную точку - 70,72 м.

Раздел 2

Сведения о местоположении границ объекта					
1. Система координат МСК-03 (местная), Зона № 4					
2. Сведения о характерных точках границ объекта					
Обозначение характерных точек границ	Координаты, м		Метод определения координат характерной точки	Средняя квадратическая погрешность положения характерной точки (Mt), м	Описание обозначения точки на местности (при наличии)
	X	Y			
1	2	3	4	5	6
711	**534630.31**	**4150066.13**	Геодезический	0,1	-
712	**534623.64**	**4150066.19**	Геодезический	0,1	-
713	**534560.85**	**4150068.04**	Геодезический	0,1	-
714	**534553.14**	**4150001.14**	Геодезический	0,1	-
715	**534551.96**	**4149985.44**	Геодезический	0,1	-
716	**534545.52**	**4149926.41**	Геодезический	0,1	-
717	**534547.26**	**4149922.66**	Геодезический	0,1	-
718	**534542.07**	**4149872.74**	Геодезический	0,1	-
719	**534541.51**	**4149865.63**	Геодезический	0,1	-

720	**534539.95**	**4149837.78**	Геодезический	0,1	-
721	**534574.49**	**4149832.39**	Геодезический	0,1	-
722	**534575.94**	**4149855.02**	Геодезический	0,1	-
723	**534577.14**	**4149854.95**	Геодезический	0,1	-
724	**534578.01**	**4149866.37**	Геодезический	0,1	-
725	**534578.22**	**4149868.81**	Геодезический	0,1	-
726	**534581.34**	**4149904.34**	Геодезический	0,1	-
727	**534581.48**	**4149904.73**	Геодезический	0,1	-
728	**534587.07**	**4149904.56**	Геодезический	0,1	-
729	**534587.34**	**4149913.50**	Геодезический	0,1	-
730	**534587.60**	**4149920.46**	Геодезический	0,1	-
731	**534639.72**	**4149917.39**	Геодезический	0,1	-
732	**534641.76**	**4149917.30**	Геодезический	0,1	-
733	**534643.44**	**4149953.67**	Геодезический	0,1	-
734	**534641.83**	**4149953.74**	Геодезический	0,1	-
735	**534628.51**	**4149995.43**	Геодезический	0,1	-
711	**534630.31**	**4150066.13**	Геодезический	0,1	-

3. Сведения о характерных точках части (частей) границы объекта

Обозначение характерных точек части границы	Координаты, м		Метод определения координат характерной точки	Средняя квадратическая погрешность положения характерной точки (Mt), м	Описание обозначения точки на местности (при наличии)
	X	Y			
1	2	3	4	5	6
Часть № 1					
-	-	-	-	-	-

Раздел 4

План границ объекта

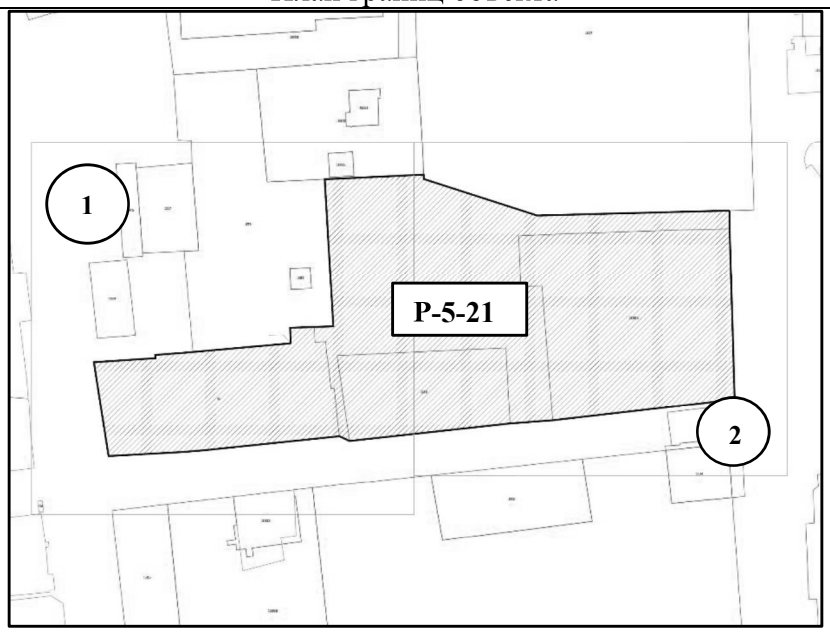

Масштаб 1:3000

Используемые условные знаки и обозначения:

- границы участка

1 - номер листа

План границ объекта

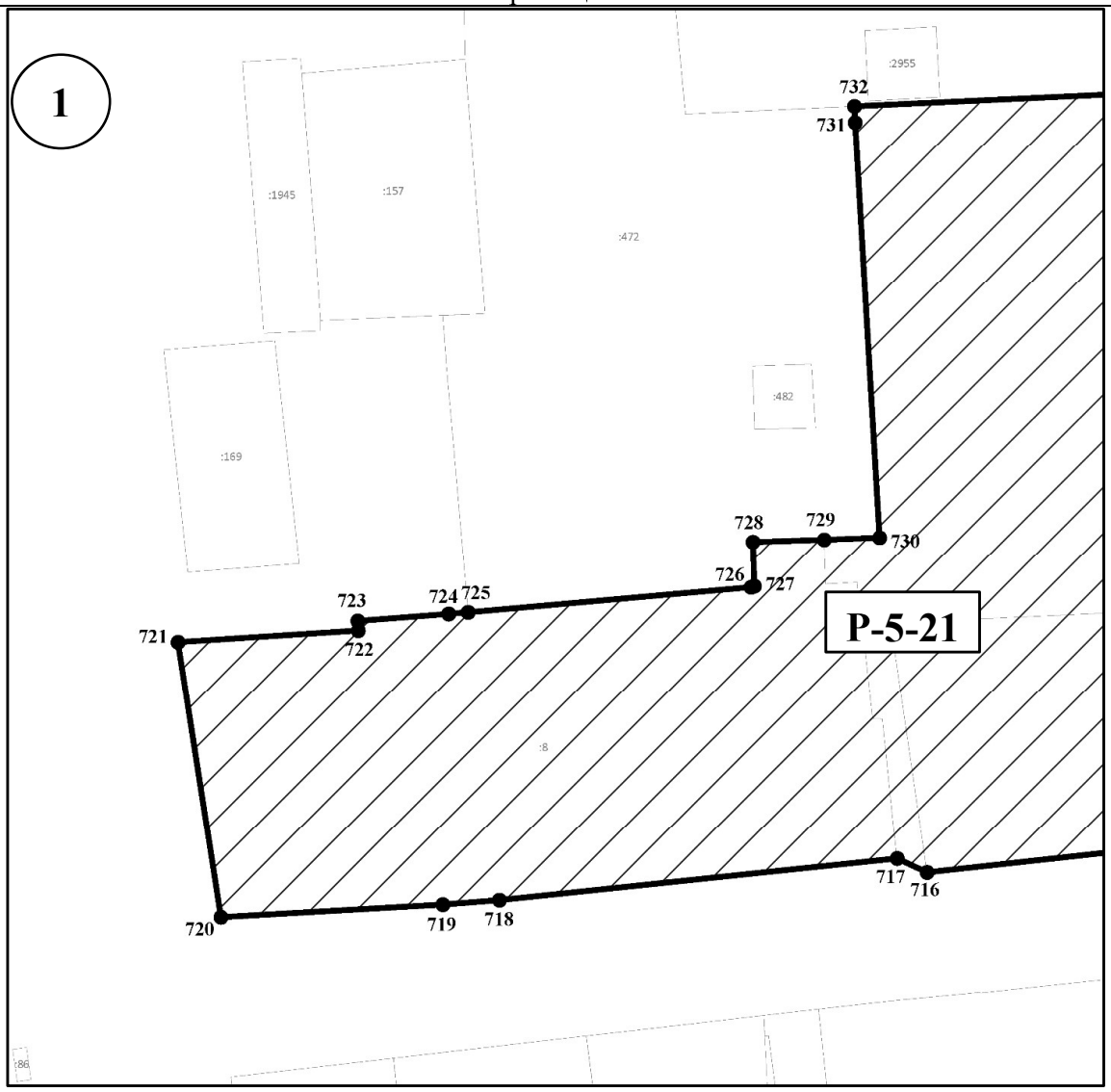

Масштаб 1:1000

Используемые условные знаки и обозначения:

- границы участка

1 - обозначение характерной (поворотной) точки

1 - номер листа

План границ объекта

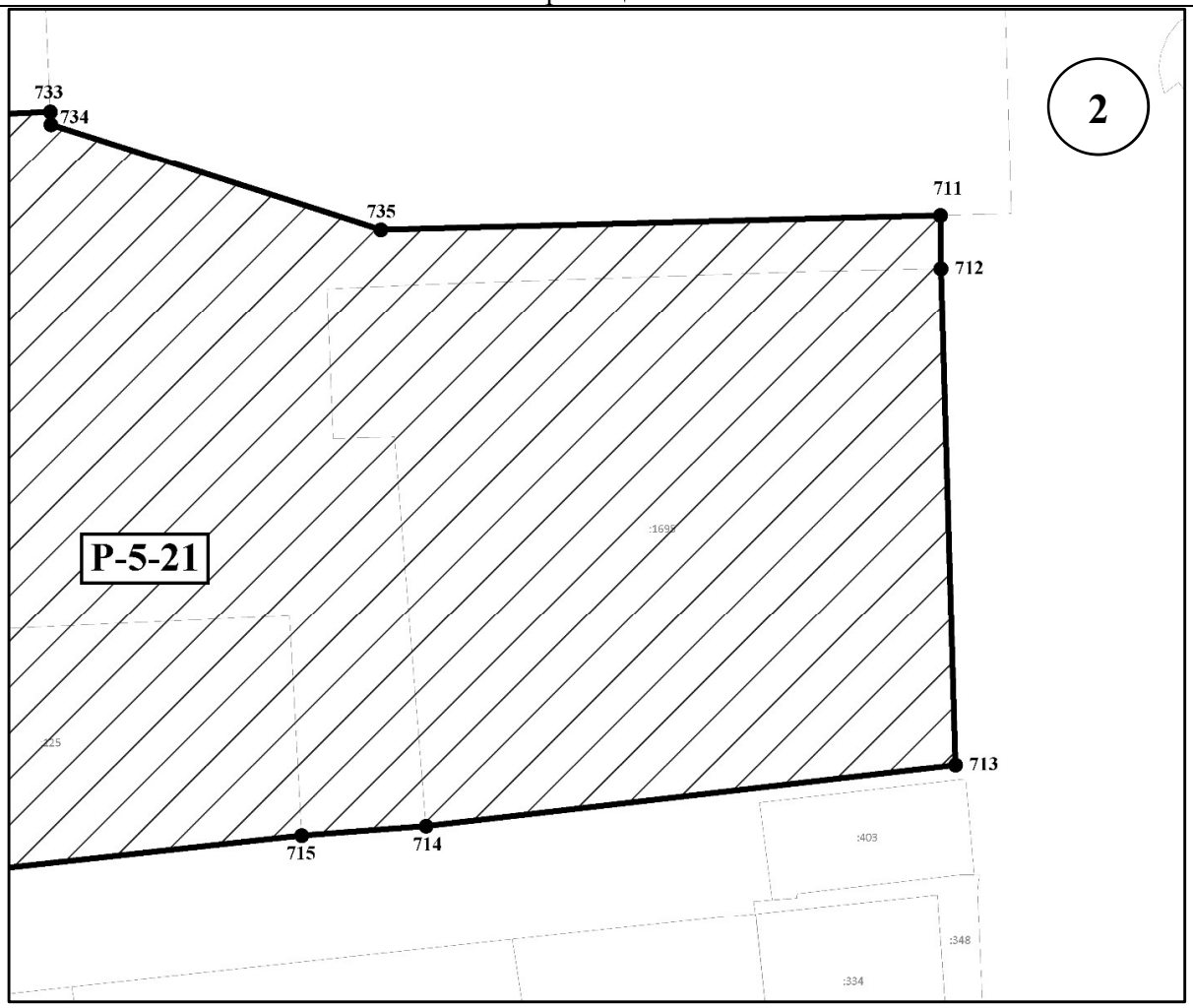

Масштаб 1:1000

Используемые условные знаки и обозначения:

- границы участка

1 - обозначение характерной (поворотной) точки

2 - номер листа

Описание местоположения границ
Участок Р-5-22

(наименование объекта, местоположение границ которого описано (далее – объект)

Раздел 1

Сведения об объекте				
N п/п	Характеристики объекта	Описание характеристик		
1	2	3		
1	Местоположение объекта	Республика Бурятия, г. Улан-Удэ		
2	Площадь объекта +/- величина погрешности определения площади (Р +/- Дельта Р)	10956 ± 37		
3	Иные характеристики объекта	Прохождение границы		Описание прохождения границы
		от точки	до точки	
		736	737	На северо-восток - 9,38 м;
		737	738	На северо-восток - 22,59 м;
		738	739	На северо-восток - 4,22 м;
		739	740	На северо-восток - 4,29 м;
		740	741	На северо-восток - 1,74 м;
		741	742	На юго-восток - 22,91 м;
		742	743	На юго-восток - 2,75 м;
		743	744	На северо-восток - 13,64 м;
		744	745	На северо-восток - 41,00 м;
		745	746	На юго-восток - 9,94 м;
		746	747	На юго-восток - 20,10 м;
		747	748	На юго-восток - 3,12 м;
		748	749	На юго-восток - 2,79 м;
		749	750	На юго-восток - 15,21 м;
		750	751	На юго-восток - 4,50 м;
		751	752	На юго-восток - 62,28 м;
		752	753	На запад - 31,30 м;
		753	754	На северо-восток - 0,53 м;
		754	755	На запад - 9,29 м;
		755	756	На север - 5,83 м;
		756	757	На юго-запад - 7,03 м;
		757	758	На юго-запад - 11,53 м;
		758	759	На юго-восток - 7,61 м;
		759	760	На юго-запад - 18,51 м;
		760	761	На северо-запад - 34,96 м;
		761	762	На юго-запад - 45,24 м;
		762	763	На север - 7,38 м;
		763	764	На северо-запад - 22,61 м;
		764	765	На север - 32,31 м;
		765	736	На северо-запад в исходную точку - 19,95 м;

Раздел 2

Сведения о местоположении границ объекта					
1. Система координат МСК-03 (местная), Зона № 4					
2. Сведения о характерных точках границ объекта					
Обозначение характерных точек границ	Координаты, м		Метод определения координат характерной точки	Средняя квадратическая погрешность положения характерной точки (Mt), м	Описание обозначения точки на местности (при наличии)
	X	Y			
1	2	3	4	5	6
736	**534677.16**	**4150151.64**	Геодезический	0,1	-
737	**534677.76**	**4150161.00**	Геодезический	0,1	-
738	**534679.26**	**4150183.54**	Геодезический	0,1	-
739	**534679.54**	**4150187.75**	Геодезический	0,1	-

740	**534679.94**	**4150192.02**	Геодезический	0,1	-
741	**534679.97**	**4150193.76**	Геодезический	0,1	-
742	**534657.06**	**4150194.23**	Геодезический	0,1	-
743	**534654.31**	**4150194.29**	Геодезический	0,1	-
744	**534654.53**	**4150207.93**	Геодезический	0,1	-
745	**534655.20**	**4150248.92**	Геодезический	0,1	-
746	**534650.81**	**4150257.84**	Геодезический	0,1	-
747	**534650.72**	**4150277.94**	Геодезический	0,1	-
748	**534647.60**	**4150277.96**	Геодезический	0,1	-
749	**534644.81**	**4150278.02**	Геодезический	0,1	-
750	**534629.60**	**4150278.31**	Геодезический	0,1	-
751	**534625.12**	**4150278.78**	Геодезический	0,1	-
752	**534562.85**	**4150280.00**	Геодезический	0,1	-
753	**534562.85**	**4150248.70**	Геодезический	0,1	-
754	**534563.38**	**4150248.71**	Геодезический	0,1	-
755	**534563.38**	**4150239.42**	Геодезический	0,1	-
756	**534569.21**	**4150239.37**	Геодезический	0,1	-
757	**534568.52**	**4150232.37**	Геодезический	0,1	-
758	**534567.95**	**4150220.85**	Геодезический	0,1	-
759	**534560.34**	**4150220.90**	Геодезический	0,1	-
760	**534560.32**	**4150202.39**	Геодезический	0,1	-
761	**534594.98**	**4150197.85**	Геодезический	0,1	-
762	**534594.93**	**4150152.61**	Геодезический	0,1	-
763	**534602.31**	**4150152.61**	Геодезический	0,1	-
764	**534624.91**	**4150152.10**	Геодезический	0,1	-
765	**534657.22**	**4150152.29**	Геодезический	0,1	-
736	**534677.16**	**4150151.64**	Геодезический	0,1	-

3. Сведения о характерных точках части (частей) границы объекта

Обозначение характерных точек части границы	Координаты, м		Метод определения координат характерной точки	Средняя квадратическая погрешность положения характерной точки (Mt), м	Описание обозначения точки на местности (при наличии)
	X	Y			
1	2	3	4	5	6
Часть № 1					
-	-	-	-	-	-

Раздел 4

План границ объекта

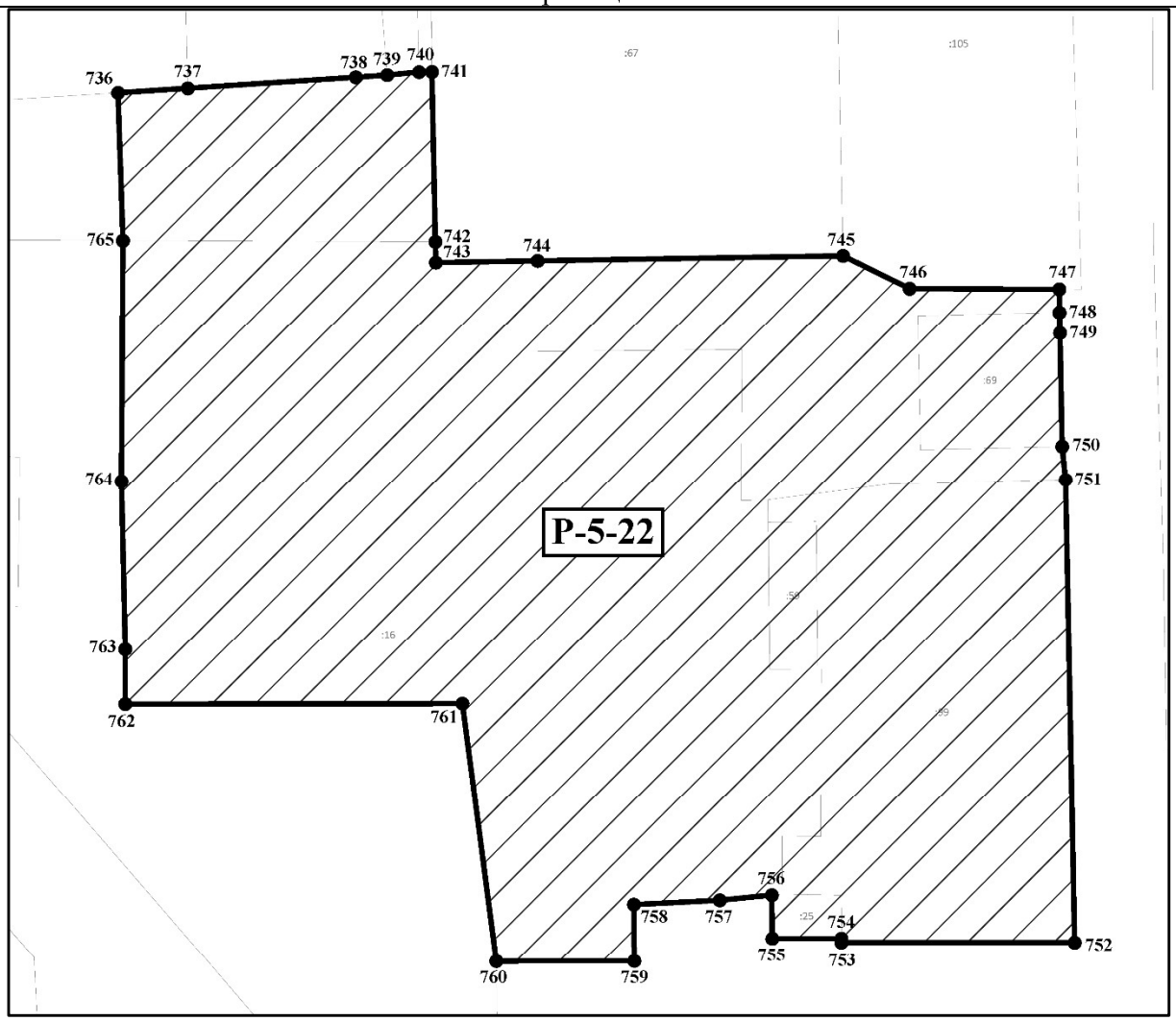

Масштаб 1:1000

Используемые условные знаки и обозначения:

- границы участка

1 - обозначение характерной (поворотной) точки

VI. Описание и перечень координат границ территорий регламентных участков режима Р-6 в границах территории достопримечательного места

Описание местоположения границ
Участок Р-6

(наименование объекта, местоположение границ которого описано (далее – объект)

Раздел 1

Сведения об объекте				
N п/п	Характеристики объекта	Описание характеристик		
1	2	3		
1	Местоположение объекта	Республика Бурятия, г. Улан-Удэ		
2	Площадь объекта +/- величина погрешности определения площади (Р +/- Дельта Р)	197438 ± 156		
3	Иные характеристики объекта	Прохождение границы		Описание прохождения границы
		от точки	до точки	
		1	2	На юго-запад - 18,51 м;
		2	3	На северо-запад - 5,91 м;
		3	4	На северо-запад - 55,77 м;
		4	5	На северо-запад - 8,87 м;
		5	6	На юго-запад - 95,39 м;
		6	7	На северо-запад - 48,04 м;
		7	8	На северо-запад - 44,90 м;
		8	9	На северо-запад - 81,98 м;
		9	10	На северо-запад - 46,98 м;
		10	11	На северо-запад - 8,42 м;
		11	12	На северо-запад - 15,85 м;
		12	13	На юго-запад - 10,77 м;
		13	14	На северо-запад - 45,48 м;
		14	15	На северо-запад - 88,28 м;
		15	16	На северо-запад - 3,59 м;
		16	17	На северо-запад - 18,80 м;
		17	18	На северо-восток - 18,19 м;
		18	19	На северо-восток - 4,55 м;
		19	20	На юго-восток - 0,39 м;
		20	21	На север - 27,04 м;
		21	22	На север - 1,86 м;
		22	23	На север - 2,55 м;
		23	24	На север - 45,36 м;
		24	25	На север - 21,11 м;
		25	26	На северо-запад - 32,54 м;
		26	27	На юго-запад - 2,91 м;
		27	28	На юго-запад - 6,20 м;
		28	29	На юго-запад - 25,12 м;
		29	30	На юго-запад - 5,03 м;
		30	31	На юго-запад - 9,42 м;
		31	32	На юго-запад - 31,80 м;
		32	33	На юго-запад - 8,73 м;
		33	34	На юго-запад - 0,62 м;
		34	35	На юго-запад - 8,18 м;
		35	36	На юго-запад - 26,85 м;
		36	37	На юг - 0,81 м;
		37	38	На юго-запад - 32,29 м;
		38	39	На северо-запад - 46,53 м;
		39	40	На северо-восток - 19,30 м;
		40	41	На северо-восток - 16,91 м;
		41	42	На северо-восток - 4,13 м;

		42	43	На северо-восток - 22,25 м;
		43	44	На северо-восток - 5,03 м;
		44	45	На северо-запад - 0,43 м;
		45	46	На юго-восток - 5,41 м;
		46	47	На юг - 0,19 м;
		47	48	На северо-восток - 31,81 м;
		48	49	На северо-восток - 3,54 м;
		49	50	На юг - 0,65 м;
		50	51	На северо-восток - 13,55 м;
		51	52	На север - 0,93 м;
		52	53	На северо-восток - 0,46 м;
		53	54	На север - 24,84 м;
		54	55	На север - 4,16 м;
		55	56	На север - 19,84 м;
		56	57	На юго-запад - 1,47 м;
		57	58	На северо-запад - 29,53 м;
		58	59	На юго-запад - 2,61 м;
		59	60	На северо-запад - 20,16 м;
		60	61	На северо-запад - 2,66 м;
		61	62	На северо-восток - 5,22 м;
		62	63	На северо-запад - 13,53 м;
		63	64	На северо-запад - 4,50 м;
		64	65	На северо-восток - 0,52 м;
		65	66	На северо-запад - 49,81 м;
		66	67	На юго-запад - 2,15 м;
		67	68	На юго-запад - 15,75 м;
		68	69	На юго-запад - 0,51 м;
		69	70	На юго-запад - 4,62 м;
		70	71	На северо-запад - 0,60 м;
		71	72	На юго-запад - 4,83 м;
		72	73	На северо-запад - 1,52 м;
		73	74	На юго-запад - 3,24 м;
		74	75	На юго-восток - 1,53 м;
		75	76	На юго-запад - 1,16 м;
		76	77	На юго-восток - 0,56 м;
		77	78	На юго-запад - 2,78 м;
		78	79	На юго-запад - 0,50 м;
		79	80	На юго-запад - 6,60 м;
		80	81	На северо-запад - 1,20 м;
		81	82	На юго-запад - 32,36 м;
		82	83	На юго-запад - 8,36 м;
		83	84	На юго-запад - 17,17 м;
		84	85	На северо-запад - 18,09 м;
		85	86	На северо-восток - 19,81 м;
		86	87	На северо-восток - 22,12 м;
		87	88	На северо-восток - 59,84 м;
		88	89	На северо-запад - 2,68 м;
		89	90	На северо-запад - 18,19 м;
		90	91	На север - 4,86 м;
		91	92	На северо-запад - 0,43 м;
		92	93	На северо-восток - 0,55 м;
		93	94	На северо-запад - 6,01 м;
		94	95	На северо-запад - 7,75 м;
		95	96	На северо-запад - 46,97 м;
		96	97	На северо-запад - 12,09 м;
		97	98	На северо-запад - 4,48 м;
		98	99	На северо-запад - 5,13 м;
		99	100	На северо-запад - 4,64 м;
		100	101	На северо-запад - 12,78 м;
		101	102	На северо-запад - 3,19 м;

		102	103	На северо-запад - 0,89 м;
		103	104	На северо-запад – 6,00 м;
		104	105	На север - 18,16 м;
		105	106	На юго-восток - 2,14 м;
		106	107	На северо-запад - 5,44 м;
		107	108	На юго-запад - 0,76 м;
		108	109	На северо-запад - 4,68 м;
		109	110	На юго-запад - 1,76 м;
		110	111	На северо-запад - 1,22 м;
		111	112	На северо-запад - 2,68 м;
		112	113	На северо-восток - 1,38 м;
		113	114	На север - 2,22 м;
		114	115	На северо-запад - 1,50 м;
		115	116	На юго-запад - 13,02 м;
		116	117	На юго-запад - 6,94 м;
		117	118	На юго-запад - 28,13 м;
		118	119	На юго-запад - 54,29 м;
		119	120	На северо-запад - 14,72 м;
		120	121	На северо-восток - 19,92 м;
		121	122	На юго-восток - 1,36 м;
		122	123	На северо-восток - 17,02 м;
		123	124	На юго-восток - 1,46 м;
		124	125	На северо-восток - 12,27 м;
		125	126	На северо-запад - 1,22 м;
		126	127	На северо-восток - 8,13 м;
		127	128	На юго-восток - 39,80 м;
		128	129	На северо-восток - 20,96 м;
		129	130	На северо-восток - 0,77 м;
		130	131	На северо-восток - 71,11 м;
		131	132	На северо-восток - 11,05 м;
		132	133	На северо-восток – 6,00 м;
		133	134	На северо-восток - 21,03 м;
		134	135	На северо-восток - 4,62 м;
		135	136	На северо-восток - 0,62 м;
		136	137	На юго-восток - 2,79 м;
		137	138	На северо-восток - 7,51 м;
		138	139	На северо-восток - 7,48 м;
		139	140	На север - 2,56 м;
		140	141	На северо-запад - 3,40 м;
		141	142	На северо-восток - 18,76 м;
		142	143	На юго-запад - 4,16 м;
		143	144	На северо-запад - 27,39 м;
		144	145	На северо-запад - 51,74 м;
		145	146	На северо-запад - 12,80 м;
		146	147	На юго-запад - 7,04 м;
		147	148	На юго-восток – 1,00 м;
		148	149	На юго-восток - 10,86 м;
		149	150	На юго-запад - 35,34 м;
		150	151	На северо-запад - 17,61 м;
		151	152	На северо-восток - 48,38 м;
		152	153	На северо-восток - 22,62 м;
		153	154	На юго-восток - 5,18 м;
		154	155	На юго-восток - 20,37 м;
		155	156	На северо-восток - 0,47 м;
		156	157	На юго-восток - 4,49 м;
		157	158	На север - 0,96 м;
		158	159	На северо-восток - 14,53 м;
		159	160	На северо-восток - 5,91 м;
		160	161	На северо-восток - 5,71 м;
		161	162	На северо-запад - 13,63 м;

		162	163	На северо-запад - 0,98 м;
		163	164	На север - 3,60 м;
		164	165	На северо-запад - 2,90 м;
		165	166	На северо-запад - 0,66 м;
		166	167	На юго-восток - 0,60 м;
		167	168	На северо-запад - 7,30 м;
		168	169	На северо-запад - 7,06 м;
		169	170	На северо-запад - 6,58 м;
		170	171	На северо-запад - 1,20 м;
		171	172	На северо-восток - 4,37 м;
		172	173	На северо-запад - 16,69 м;
		173	174	На север - 8,17 м;
		174	175	На юго-запад - 2,86 м;
		175	176	На юго-запад - 0,37 м;
		176	177	На северо-запад - 5,76 м;
		177	178	На северо-запад - 38,89 м;
		178	179	На северо-запад - 74,91 м;
		179	180	На юго-запад - 3,86 м;
		180	181	На северо-запад - 9,09 м;
		181	182	На юго-запад - 7,04 м;
		182	183	На северо-запад - 7,26 м;
		183	184	На север - 2,02 м;
		184	185	На юго-запад - 22,46 м;
		185	186	На юго-запад - 77,21 м;
		186	187	На северо-запад – 15,00 м;
		187	188	На северо-восток - 31,97 м;
		188	189	На северо-восток - 22,64 м;
		189	190	На северо-восток - 59,30 м;
		190	191	На северо-запад - 1,36 м;
		191	192	На северо-запад - 5,64 м;
		192	193	На северо-запад - 29,21 м;
		193	194	На северо-запад - 8,62 м;
		194	195	На северо-запад - 6,91 м;
		195	196	На северо-запад - 34,70 м;
		196	197	На северо-запад - 9,09 м;
		197	198	На юго-восток - 3,79 м;
		198	199	На юго-восток – 14,00 м;
		199	200	На юго-восток - 4,51 м;
		200	201	На юго-восток - 38,86 м;
		201	202	На юго-восток - 5,15 м;
		202	203	На юго-восток - 8,98 м;
		203	204	На юго-восток - 37,86 м;
		204	205	На северо-восток - 19,64 м;
		205	206	На юго-восток - 18,61 м;
		206	207	На юго-восток - 33,54 м;
		207	208	На северо-запад - 63,69 м;
		208	209	На северо-запад - 33,34 м;
		209	210	На северо-восток - 20,34 м;
		210	211	На юго-восток - 29,28 м;
		211	212	На юго-восток - 22,01 м;
		212	213	На юго-восток - 9,42 м;
		213	214	На юго-запад - 2,72 м;
		214	215	На юго-восток - 19,57 м;
		215	216	На северо-восток - 2,07 м;
		216	217	На северо-запад - 1,42 м;
		217	218	На северо-восток - 0,31 м;
		218	219	На юго-восток - 5,15 м;
		219	220	На северо-запад - 0,82 м;
		220	221	На юг - 13,39 м;
		221	222	На юго-восток - 15,90 м;

		222	223	На северо-восток - 0,06 м;
		223	224	На юго-восток - 2,09 м;
		224	225	На юго-восток - 7,90 м;
		225	226	На юго-восток - 14,13 м;
		226	227	На юго-восток - 3,09 м;
		227	228	На юго-запад - 1,57 м;
		228	229	На юго-восток - 10,35 м;
		229	230	На северо-восток - 1,23 м;
		230	231	На юго-восток - 6,68 м;
		231	232	На юго-восток - 5,75 м;
		232	233	На юго-восток - 51,95 м;
		233	234	На юго-восток - 47,56 м;
		234	235	На юго-восток - 22,52 м;
		235	236	На юго-запад - 0,67 м;
		236	237	На юго-восток - 38,70 м;
		237	238	На северо-запад - 41,14 м;
		238	239	На северо-запад - 74,33 м;
		239	240	На северо-запад - 8,77 м;
		240	241	На северо-восток - 3,19 м;
		241	242	На северо-запад – 14,00 м;
		242	243	На юго-запад – 20,00 м;
		243	244	На юго-восток - 2,85 м;
		244	245	На юго-запад - 5,78 м;
		245	246	На юго-запад - 30,90 м;
		246	247	На юго-запад – 56,00 м;
		247	248	На юго-запад - 6,21 м;
		248	249	На юго-запад - 17,16 м;
		249	250	На юго-запад - 10,77 м;
		250	251	На юго-запад - 9,65 м;
		251	252	На юго-запад - 6,92 м;
		252	253	На юго-запад - 7,26 м;
		253	254	На юго-запад - 10,95 м;
		254	255	На юго-запад - 4,22 м;
		255	256	На юго-запад - 24,38 м;
		256	257	На юго-запад - 20,52 м;
		257	258	На северо-запад - 20,08 м;
		258	259	На северо-восток - 27,89 м;
		259	260	На северо-восток - 7,13 м;
		260	261	На северо-восток - 50,19 м;
		261	262	На юго-восток - 4,13 м;
		262	263	На северо-восток - 59,38 м;
		263	264	На северо-восток - 15,74 м;
		264	265	На северо-восток - 67,34 м;
		265	266	На северо-запад - 62,82 м;
		266	267	На север - 6,67 м;
		267	268	На северо-восток - 8,99 м;
		268	269	На северо-запад - 41,82 м;
		269	270	На северо-восток - 13,83 м;
		270	271	На северо-восток - 15,14 м;
		271	272	На северо-восток - 9,42 м;
		272	273	На юго-восток - 23,25 м;
		273	274	На юго-запад - 25,61 м;
		274	275	На юго-запад - 1,16 м;
		275	276	На юго-запад - 0,84 м;
		276	277	На юго-запад - 0,80 м;
		277	278	На юго-запад - 1,68 м;
		278	279	На юго-восток - 2,15 м;
		279	280	На юго-восток - 34,88 м;
		280	281	На северо-восток - 1,19 м;
		281	282	На юго-восток - 1,91 м;

		282	283	На юго-восток - 15,12 м;
		283	284	На северо-восток - 7,53 м;
		284	285	На юг - 16,27 м;
		285	286	На юго-восток - 72,50 м;
		286	287	На юго-восток - 18,98 м;
		287	288	На север - 23,73 м;
		288	289	На северо-восток - 18,51 м;
		289	290	На север - 7,61 м;
		290	291	На северо-восток - 11,53 м;
		291	292	На северо-восток - 7,03 м;
		292	293	На юго-восток - 5,83 м;
		293	294	На юго-восток - 9,29 м;
		294	295	На юго-запад - 0,53 м;
		295	296	На юго-восток - 31,30 м;
		296	297	На юг - 37,63 м;
		297	298	На юго-запад - 6,41 м;
		298	299	На северо-запад – 2,00 м;
		299	300	На юго-запад - 9,18 м;
		300	301	На юго-запад - 5,48 м;
		301	302	На юго-запад - 42,75 м;
		302	303	На юго-запад - 6,19 м;
		303	304	На юго-восток - 16,70 м;
		304	305	На юго-восток - 54,98 м;
		305	306	На северо-восток - 3,48 м;
		306	307	На юго-восток - 6,71 м;
		307	308	На юго-восток - 3,82 м;
		308	309	На юго-восток - 10,35 м;
		309	310	На юго-восток - 6,56 м;
		310	311	На юго-восток - 9,41 м;
		311	312	На юго-восток - 28,28 м;
		312	313	На северо-запад - 12,77 м;
		313	314	На северо-запад - 26,96 м;
		314	315	На северо-запад - 10,35 м;
		315	316	На северо-запад - 45,67 м;
		316	317	На северо-запад - 111,39 м;
		317	318	На юго-восток - 34,90 м;
		318	319	На северо-запад - 3,20 м;
		319	320	На северо-запад - 0,52 м;
		320	321	На юго-запад - 45,42 м;
		321	322	На юго-восток - 50,68 м;
		322	323	На северо-восток - 2,32 м;
		323	324	На юго-запад - 21,82 м;
		324	325	На юго-восток - 17,01 м;
		325	326	На юг - 32,97 м;
		326	327	На юг - 1,56 м;
		327	328	На северо-восток - 50,75 м;
		328	329	На северо-восток - 3,92 м;
		329	330	На северо-восток - 4,23 м;
		330	331	На северо-восток - 4,88 м;
		331	332	На юго-запад - 0,42 м;
		332	333	На юго-восток - 15,94 м;
		333	334	На юго-восток - 1,42 м;
		334	335	На юго-запад - 2,67 м;
		335	336	На юго-восток - 12,87 м;
		336	337	На северо-восток - 5,06 м;
		337	338	На юго-восток - 21,42 м;
		338	339	На юго-запад - 5,94 м;
		339	340	На юго-восток - 10,82 м;
		340	341	На северо-восток - 1,28 м;
		341	342	На юго-восток - 22,07 м;

		342	343	На юго-запад - 1,37 м;
		344	345	На юго-восток - 10,62 м;
		345	346	На юго-восток - 24,07 м;
		346	347	На юго-восток - 64,06 м;
		347	348	На юго-восток - 20,43 м;
		348	349	На северо-запад - 13,49 м;
		349	350	На юго-запад - 19,49 м;
		350	351	На юго-восток – 15,00 м;
		351	352	На северо-восток - 26,51 м;
		352	353	На север - 4,03 м;
		353	354	На юго-восток - 3,29 м;
		354	355	На юго-восток - 23,09 м;
		355	356	На юго-запад - 37,62 м;
		356	357	На юго-восток - 67,53 м;
		357	358	На юго-восток - 30,43 м;
		358	359	На юго-запад - 2,12 м;
		359	360	На юго-восток - 11,02 м;
		360	361	На северо-восток - 2,21 м;
		361	362	На юго-восток - 21,67 м;
		362	363	На юго-восток - 13,16 м;
		363	364	На юго-запад - 1,64 м;
		364	365	На юго-восток - 25,98 м;
		365	366	На северо-восток - 18,99 м;
		366	367	На северо-запад - 0,83 м;
		367	368	На северо-восток - 12,13 м;
		368	369	На северо-восток – 1,00 м;
		369	370	На северо-восток - 28,49 м;
		370	371	На север - 11,95 м;
		371	372	На юго-восток - 5,44 м;
		372	373	На северо-восток - 5,19 м;
		373	374	На северо-восток - 14,74 м;
		374	375	На северо-запад - 3,22 м;
		375	376	На северо-восток - 1,60 м;
		376	377	На юго-восток - 5,77 м;
		377	378	На северо-восток - 32,06 м;
		378	379	На северо-восток - 3,80 м;
		379	380	На юго-восток - 40,04 м;
		380	381	На юго-запад - 54,21 м;
		381	382	На юго-запад - 35,52 м;
		382	383	На юго-запад - 8,01 м;
		383	384	На северо-запад - 6,75 м;
		384	385	На юго-запад - 9,83 м;
		385	386	На северо-запад - 0,91 м;
		386	387	На северо-запад - 4,63 м;
		387	388	На юго-запад - 1,67 м;
		388	389	На юго-восток - 2,98 м;
		389	390	На северо-запад - 16,54 м;
		390	391	На юго-запад - 2,55 м;
		391	392	На юго-запад - 3,70 м;
		392	393	На юго-запад - 4,31 м;
		393	394	На юг - 4,26 м;
		394	395	На юго-восток - 2,35 м;
		395	396	На юго-восток - 18,14 м;
		396	397	На юго-восток - 2,48 м;
		397	398	На юго-запад - 4,18 м;
		398	399	На юго-запад - 2,38 м;
		399	400	На юго-восток - 68,02 м;
		400	401	На северо-восток - 2,18 м;
		401	402	На юго-восток - 0,05 м;
		402	403	На юго-восток - 0,44 м;

		403	404	На юго-запад - 0,82 м;
		404	405	На юго-восток - 21,68 м;
		405	406	На северо-восток - 0,53 м;
		406	407	На юго-восток - 0,75 м;
		407	408	На юго-восток - 0,06 м;
		408	409	На юго-запад - 1,97 м;
		409	410	На юго-восток - 28,76 м;
		410	411	На юго-запад - 0,89 м;
		411	412	На юго-восток - 8,71 м;
		412	413	На юго-восток - 3,53 м;
		413	414	На юго-восток - 2,66 м;
		414	415	На юго-восток - 5,10 м;
		415	416	На северо-восток - 27,96 м;
		416	417	На северо-восток - 62,18 м;
		417	418	На северо-восток - 86,65 м;
		418	419	На северо-восток - 6,22 м;
		419	420	На север - 4,23 м;
		420	421	На северо-восток - 40,26 м;
		421	422	На северо-восток - 12,10 м;
		422	423	На юго-восток - 6,18 м;
		423	424	На юго-восток - 22,26 м;
		424	425	На юго-запад - 67,80 м;
		425	426	На юго-запад - 49,37 м;
		426	427	На юго-запад - 7,43 м;
		427	428	На северо-запад - 1,90 м;
		428	429	На юго-запад - 26,51 м;
		429	430	На юго-восток - 1,64 м;
		430	431	На юго-запад - 11,67 м;
		431	432	На юго-запад - 34,18 м;
		432	433	На юго-запад - 16,44 м;
		433	434	На юго-запад - 0,58 м;
		434	435	На северо-запад - 2,87 м;
		435	436	На северо-запад - 5,44 м;
		436	437	На север - 1,30 м;
		437	438	На юго-запад - 20,49 м;
		438	439	На юго-запад - 3,92 м;
		439	440	На юго-восток - 27,17 м;
		440	441	На северо-запад - 0,41 м;
		441	442	На юго-восток - 16,13 м;
		442	443	На юго-восток - 15,36 м;
		443	444	На юго-восток - 0,52 м;
		444	445	На юго-восток - 0,32 м;
		445	446	На юго-восток - 1,73 м;
		446	447	На юго-запад - 3,38 м;
		447	448	На юг - 3,01 м;
		448	449	На юго-запад - 5,16 м;
		449	450	На северо-запад - 0,94 м;
		450	451	На юг - 15,97 м;
		451	452	На юго-восток - 18,49 м;
		452	453	На север - 1,18 м;
		453	454	На юго-восток - 4,86 м;
		454	455	На юго-восток - 16,19 м;
		455	456	На северо-восток - 0,56 м;
		456	457	На юго-восток - 7,64 м;
		457	458	На юго-восток - 7,43 м;
		458	459	На юго-восток - 18,23 м;
		459	460	На юго-восток - 20,68 м;
		460	461	На юго-восток - 0,34 м;
		461	462	На юго-восток - 20,87 м;
		462	463	На север - 1,57 м;

		463	464	На юго-восток - 8,55 м;
		464	465	На юго-восток - 16,72 м;
		465	466	На юго-запад - 1,81 м;
		466	467	На юго-восток - 7,53 м;
		467	468	На север - 0,14 м;
		468	469	На северо-восток - 15,01 м;
		469	470	На юг - 0,90 м;
		470	471	На северо-восток - 4,59 м;
		471	472	На юго-запад - 0,72 м;
		472	473	На северо-восток - 39,54 м;
		473	474	На юго-восток - 1,95 м;
		474	475	На северо-восток - 10,91 м;
		475	476	На юго-запад - 2,62 м;
		476	477	На северо-восток - 6,25 м;
		477	478	На юго-восток - 6,98 м;
		478	479	На северо-восток - 7,57 м;
		479	480	На север - 2,46 м;
		480	481	На северо-восток - 11,35 м;
		481	482	На юго-восток - 4,07 м;
		482	483	На юго-восток - 2,25 м;
		483	484	На юго-восток - 0,80 м;
		484	485	На юго-восток - 10,43 м;
		485	486	На юго-восток - 3,49 м;
		486	487	На юго-запад - 41,24 м;
		487	488	На юг - 34,80 м;
		488	489	На юго-запад - 5,86 м;
		489	490	На юго-восток - 14,05 м;
		490	491	На северо-восток - 3,82 м;
		491	492	На юг - 30,63 м;
		492	493	На юго-восток - 18,40 м;
		493	494	На север - 1,48 м;
		494	495	На северо-восток - 1,15 м;
		495	496	На юго-восток - 3,71 м;
		496	497	На юго-восток - 17,53 м;
		497	498	На юго-запад - 7,41 м;
		498	499	На юго-восток - 12,78 м;
		499	500	На юго-запад - 2,43 м;
		500	501	На юго-запад - 16,82 м;
		501	502	На северо-запад - 0,98 м;
		502	503	На юго-запад - 17,13 м;
		503	504	На юго-восток - 19,38 м;
		504	505	На северо-восток – 1,00 м;
		505	506	На юго-восток - 0,83 м;
		506	507	На юго-восток - 22,27 м;
		507	508	На юго-восток - 3,21 м;
		508	509	На юго-восток - 0,80 м;
		509	510	На юго-восток - 7,68 м;
		510	511	На юго-восток - 5,70 м;
		511	512	На юго-восток - 7,08 м;
		512	513	На юго-запад - 5,28 м;
		513	514	На юго-восток - 10,49 м;
		514	515	На юго-восток - 6,98 м;
		515	516	На юг - 3,97 м;
		516	517	На юго-запад - 19,16 м;
		517	518	На северо-запад - 4,18 м;
		518	519	На северо-запад - 6,70 м;
		519	520	На северо-запад - 4,27 м;
		520	521	На северо-запад - 7,33 м;
		521	522	На северо-запад - 15,44 м;
		522	523	На северо-запад - 7,90 м;

		523	524	На северо-запад - 15,28 м;
		524	525	На юго-запад - 0,56 м;
		525	526	На северо-восток - 1,49 м;
		526	527	На северо-запад - 10,85 м;
		527	528	На юго-запад - 2,81 м;
		528	529	На северо-запад - 1,21 м;
		529	530	На северо-восток - 1,01 м;
		530	531	На северо-запад - 17,52 м;
		531	532	На юго-запад - 1,57 м;
		532	533	На северо-запад - 6,98 м;
		533	534	На северо-запад - 35,63 м;
		534	535	На северо-запад - 19,82 м;
		535	536	На северо-запад - 0,57 м;
		536	537	На северо-восток - 1,14 м;
		537	538	На северо-запад - 24,50 м;
		538	539	На северо-запад - 2,14 м;
		539	540	На северо-запад - 23,72 м;
		540	541	На юго-запад - 17,88 м;
		541	542	На юго-восток - 1,25 м;
		542	543	На юго-запад - 5,97 м;
		543	544	На юго-восток - 3,96 м;
		544	545	На юг - 6,34 м;
		545	546	На юго-восток - 16,10 м;
		546	547	На юг - 13,28 м;
		547	548	На юг - 12,31 м;
		548	549	На запад - 0,12 м;
		549	550	На юго-запад - 20,12 м;
		550	551	На юго-восток - 21,59 м;
		551	552	На северо-восток - 0,40 м;
		552	553	На юго-восток - 4,73 м;
		553	554	На северо-запад - 0,30 м;
		554	555	На юго-восток - 5,49 м;
		555	556	На юго-восток - 20,60 м;
		556	557	На юго-восток - 4,83 м;
		557	558	На юго-восток - 0,39 м;
		558	559	На юго-запад - 1,44 м;
		559	560	На юго-восток – 20,00 м;
		560	561	На северо-восток - 1,89 м;
		561	562	На юго-восток - 4,12 м;
		562	563	На юго-восток - 2,07 м;
		563	564	На юго-восток - 21,43 м;
		564	565	На северо-восток - 3,51 м;
		565	566	На юго-восток - 5,01 м;
		566	567	На юго-восток - 1,66 м;
		567	568	На юго-восток - 2,63 м;
		568	569	На юго-восток - 0,89 м;
		569	570	На северо-восток - 16,25 м;
		570	571	На север - 0,91 м;
		571	572	На северо-восток - 2,26 м;
		572	1	На северо-восток в исходную точку - 5,07 м.
		Внутренний контур №1		
		573	574	На северо-восток - 42,04 м;
		574	575	На север - 1,03 м;
		575	576	На северо-восток - 19,54 м;
		576	577	На юго-восток - 1,12 м;
		577	578	На северо-восток - 72,60 м;
		578	579	На северо-запад - 2,37 м;
		579	580	На северо-восток - 42,40 м;
		580	581	На юго-восток - 3,58 м;

		581	582	На северо-восток - 21,18 м;
		582	583	На юго-восток - 20,33 м;
		583	584	На запад - 0,01 м;
		584	585	На юго-запад - 9,89 м;
		585	586	На юго-запад - 1,66 м;
		586	587	На юго-запад - 3,34 м;
		587	588	На юго-восток - 0,05 м;
		588	589	На юго-восток - 16,07 м;
		589	590	На северо-восток - 1,42 м;
		590	591	На юго-восток - 14,01 м;
		591	592	На юго-восток - 0,31 м;
		592	593	На юго-восток - 0,69 м;
		593	594	На юго-восток - 24,51 м;
		594	595	На северо-запад - 19,43 м;
		595	596	На север - 3,65 м;
		596	597	На северо-запад - 26,26 м;
		597	598	На северо-запад - 5,76 м;
		598	599	На северо-запад - 0,86 м;
		599	600	На северо-запад - 4,92 м;
		600	601	На юго-запад - 0,77 м;
		601	602	На северо-запад – 9,00 м;
		602	603	На северо-восток - 0,70 м;
		603	604	На юго-запад - 2,84 м;
		604	605	На северо-запад - 0,82 м;
		605	606	На юго-запад - 3,22 м;
		606	607	На северо-запад - 6,97 м;
		607	608	На северо-запад - 4,03 м;
		608	609	На северо-запад - 5,98 м;
		609	610	На юг - 0,05 м;
		610	611	На северо-запад - 15,04 м;
		611	612	На северо-запад - 5,79 м;
		612	613	На северо-запад - 4,67 м;
		613	614	На северо-запад - 5,77 м;
		614	615	На северо-запад - 0,37 м;
		615	616	На северо-запад - 12,97 м;
		616	617	На северо-запад - 4,50 м;
		617	618	На север - 0,02 м;
		618	619	На северо-запад - 2,79 м;
		619	620	На северо-запад - 10,11 м;
		620	621	На северо-запад - 20,73 м;
		621	622	На северо-запад - 7,76 м;
		622	623	На северо-запад - 18,36 м;
		623	624	На северо-запад - 7,20 м;
		624	625	На юго-запад - 1,69 м;
		625	626	На северо-запад - 42,51 м;
		626	627	На северо-восток - 2,69 м;
		627	628	На северо-запад - 2,15 м;
		628	573	На север в исходную точку - 23,49 м.
		Внутренний контур №2		
		629	630	На юго-восток - 9,70 м;
		630	631	На северо-восток - 31,90 м;
		631	632	На юго-восток - 1,12 м;
		632	633	На северо-восток - 4,59 м;
		633	634	На северо-запад - 1,10 м;
		634	635	На северо-восток - 5,95 м;
		635	636	На север - 1,08 м;
		636	637	На северо-восток - 2,35 м;
		637	638	На юго-восток - 1,15 м;
		638	639	На северо-восток - 2,77 м;

		639	640	На юго-восток - 3,65 м;
		640	641	На северо-восток – 21,00 м;
		641	642	На северо-восток - 0,96 м;
		642	643	На северо-восток - 2,00 м;
		643	644	На северо-восток - 12,51 м;
		644	645	На северо-восток - 1,02 м;
		645	646	На северо-восток - 15,51 м;
		646	647	На юго-восток - 0,39 м;
		647	648	На северо-восток - 14,12 м;
		648	649	На северо-восток - 19,01 м;
		649	650	На северо-восток - 0,37 м;
		650	651	На северо-восток - 3,90 м;
		651	652	На юго-восток - 33,87 м;
		652	653	На юго-восток - 2,86 м;
		653	654	На северо-восток - 5,65 м;
		654	655	На юго-восток - 29,16 м;
		655	656	На юго-восток - 13,36 м;
		656	657	На юго-восток - 6,04 м;
		657	658	На юго-восток - 0,48 м;
		658	659	На юго-восток - 4,92 м;
		659	660	На юго-восток - 6,12 м;
		660	661	На юг - 0,01 м;
		661	662	На юго-восток - 0,08 м;
		662	663	На северо-восток - 1,63 м;
		663	664	На юго-восток - 32,11 м;
		664	665	На юго-восток - 1,32 м;
		665	666	На юго-восток - 27,40 м;
		666	667	На юго-запад - 2,97 м;
		667	668	На юго-восток - 7,05 м;
		668	669	На юго-восток - 5,30 м;
		669	670	На юго-восток - 6,81 м;
		670	671	На юго-восток - 6,90 м;
		671	672	На юго-восток - 5,02 м;
		672	673	На юго-восток - 3,09 м;
		673	674	На юго-восток - 6,80 м;
		674	675	На юго-запад - 3,96 м;
		675	676	На юго-запад - 18,21 м;
		676	677	На юго-запад - 38,24 м;
		677	678	На север - 0,17 м;
		678	679	На юго-запад - 56,90 м;
		679	680	На юго-запад - 34,64 м;
		680	681	На юго-запад - 42,08 м;
		681	682	На северо-запад - 1,97 м;
		682	683	На северо-запад - 1,92 м;
		683	684	На северо-запад - 14,71 м;
		684	685	На северо-восток – 2,00 м;
		685	686	На северо-запад - 0,04 м;
		686	687	На северо-запад - 5,97 м;
		687	688	На северо-запад - 2,99 м;
		688	689	На северо-запад - 1,83 м;
		689	690	На северо-восток - 0,37 м;
		690	691	На северо-запад - 28,68 м;
		691	692	На северо-запад - 16,37 м;
		692	693	На северо-восток - 0,80 м;
		693	694	На север - 4,11 м;
		694	695	На северо-запад - 7,42 м;
		695	696	На север - 30,02 м;
		696	697	На северо-восток - 4,63 м;
		697	698	На северо-запад - 3,10 м;
		698	699	На юго-запад - 0,29 м;

		699	700	На север - 7,93 м;
		700	701	На юго-запад - 0,46 м;
		701	702	На северо-запад - 3,95 м;
		702	703	На северо-восток - 0,44 м;
		703	704	На северо-запад - 4,86 м;
		704	705	На юго-запад - 0,60 м;
		705	706	На северо-запад - 9,63 м;
		706	707	На северо-восток - 0,65 м;
		707	708	На северо-запад - 4,76 м;
		708	709	На юго-запад - 0,63 м;
		709	710	На северо-запад - 4,92 м;
		710	711	На северо-восток - 0,33 м;
		711	712	На северо-запад - 8,38 м;
		712	629	На север в исходную точку - 2,50 м.
		Внутренний контур №3		
		713	714	На северо-восток - 23,41 м;
		714	715	На северо-восток - 5,33 м;
		715	716	На северо-восток - 20,39 м;
		716	717	На северо-восток - 69,13 м;
		717	718	На северо-восток - 12,93 м;
		718	719	На северо-восток - 7,10 м;
		719	720	На юго-восток - 0,38 м;
		720	721	На юго-запад - 0,47 м;
		721	722	На северо-восток - 6,84 м;
		722	723	На северо-восток - 11,78 м;
		723	724	На север - 0,81 м;
		724	725	На северо-восток - 46,49 м;
		725	726	На юго-восток - 54,57 м;
		726	727	На юго-запад - 1,54 м;
		727	728	На юго-восток - 36,27 м;
		728	729	На юго-восток - 6,82 м;
		729	730	На юго-восток - 49,42 м;
		730	731	На юго-восток - 17,85 м;
		731	732	На юго-запад - 31,21 м;
		732	733	На северо-запад - 2,76 м;
		733	734	На юго-запад - 7,50 м;
		734	735	На юго-запад - 7,24 м;
		735	736	На юго-восток - 0,39 м;
		736	737	На юго-восток - 1,66 м;
		737	738	На юго-запад - 39,23 м;
		738	739	На северо-запад - 1,92 м;
		739	740	На юго-запад - 21,56 м;
		740	741	На юго-запад - 11,89 м;
		741	742	На юго-запад - 10,30 м;
		742	743	На юго-запад - 5,12 м;
		743	744	На юго-восток - 1,33 м;
		744	745	На юго-запад - 19,01 м;
		745	746	На юго-запад - 6,56 м;
		746	747	На юго-запад – 18,00 м;
		747	748	На юго-запад - 4,46 м;
		748	749	На юго-запад - 11,80 м;
		749	750	На северо-запад - 12,25 м;
		750	751	На север - 14,33 м;
		751	752	На северо-восток - 6,53 м;
		752	753	На северо-запад – 8,00 м;
		753	754	На юго-запад - 1,05 м;
		754	755	На северо-запад - 3,56 м;
		755	756	На северо-восток - 1,09 м;
		756	757	На северо-запад - 11,30 м;

		757	758	На юго-запад – 1,00 м;
		758	759	На северо-запад - 3,51 м;
		759	760	На северо-восток - 1,21 м;
		760	761	На северо-запад - 8,13 м;
		761	762	На северо-запад - 5,96 м;
		762	763	На северо-запад - 0,35 м;
		763	764	На юго-запад - 1,69 м;
		764	765	На северо-запад - 20,51 м;
		765	766	На северо-восток - 1,80 м;
		766	767	На северо-запад - 0,96 м;
		767	768	На северо-запад - 16,11 м;
		768	769	На северо-восток - 1,17 м;
		769	770	На северо-запад - 8,76 м;
		770	771	На северо-запад - 7,36 м;
		771	772	На северо-запад - 2,70 м;
		772	773	На юго-запад - 0,53 м;
		773	774	На северо-запад - 1,93 м;
		774	775	На северо-восток - 0,60 м;
		775	713	На северо-запад в исходную точку - 32,29 м.
		Внутренний контур №4		
		776	777	На северо-восток - 37,77 м;
		777	778	На северо-восток – 3,00 м;
		778	779	На северо-восток - 6,46 м;
		779	780	На северо-восток - 23,30 м;
		780	781	На северо-восток - 5,39 м;
		781	782	На северо-запад - 1,33 м;
		782	783	На северо-восток - 1,44 м;
		783	784	На юго-восток - 2,06 м;
		784	785	На юго-восток - 1,45 м;
		785	786	На северо-восток - 3,02 м;
		786	787	На юго-восток - 3,17 м;
		787	788	На северо-восток - 2,31 м;
		788	789	На юго-восток - 3,90 м;
		789	790	На юго-восток - 3,68 м;
		790	791	На северо-восток - 2,71 м;
		791	792	На северо-восток - 30,25 м;
		792	793	На юго-восток - 3,15 м;
		793	794	На юго-восток - 1,80 м;
		794	795	На северо-восток - 5,91 м;
		795	796	На северо-восток - 13,89 м;
		796	797	На север - 0,12 м;
		797	798	На северо-восток - 3,11 м;
		798	799	На северо-восток - 4,94 м;
		799	800	На северо-восток - 11,43 м;
		800	801	На северо-запад - 1,98 м;
		801	802	На северо-восток - 18,51 м;
		802	803	На юго-восток - 22,89 м;
		803	804	На юго-запад - 2,97 м;
		804	805	На юго-восток - 28,89 м;
		805	806	На юго-запад - 4,53 м;
		806	807	На юго-восток - 0,69 м;
		807	808	На северо-восток - 3,45 м;
		808	809	На юго-восток - 53,89 м;
		809	810	На юго-запад - 2,77 м;
		810	811	На юго-восток - 2,08 м;
		811	812	На юго-восток - 13,61 м;
		812	813	На юго-восток - 16,64 м;
		813	814	На северо-восток - 2,96 м;
		814	815	На юг - 26,51 м;

		815	816	На юго-запад - 20,51 м;
		816	817	На северо-восток - 0,76 м;
		817	818	На юго-запад - 5,30 м;
		818	819	На юго-запад - 11,82 м;
		819	820	На юго-запад - 12,17 м;
		820	821	На юго-запад – 5,00 м;
		821	822	На юго-запад - 3,64 м;
		822	823	На северо-запад - 12,03 м;
		823	824	На северо-запад - 2,29 м;
		824	825	На юго-запад - 1,96 м;
		825	826	На юго-запад - 1,84 м;
		826	827	На юго-запад - 10,18 м;
		827	828	На северо-запад - 2,07 м;
		828	829	На юго-запад - 1,45 м;
		829	830	На север - 1,16 м;
		830	831	На юго-запад - 0,96 м;
		831	832	На юг - 2,27 м;
		832	833	На юго-запад - 8,34 м;
		833	834	На юго-запад - 22,61 м;
		834	835	На юго-запад - 16,72 м;
		835	836	На юго-запад - 29,33 м;
		836	837	На юго-запад - 16,63 м;
		837	838	На северо-запад - 27,66 м;
		838	839	На юго-запад - 2,96 м;
		839	840	На северо-запад - 70,87 м;
		840	841	На северо-восток – 2,00 м;
		841	842	На северо-запад - 4,96 м;
		842	843	На северо-запад - 60,48 м;
		843	776	На северо-запад в исходную точку - 3,87 м.
		Внутренний контур №5		
		844	845	На юго-восток - 29,87 м;
		845	846	На юго-восток - 2,26 м;
		846	847	На юго-восток - 2,58 м;
		847	848	На север - 1,22 м;
		848	849	На юго-восток - 16,29 м;
		849	850	На юго-запад - 1,73 м;
		850	851	На юго-восток - 0,74 м;
		851	852	На юго-восток - 21,86 м;
		852	853	На юго-восток - 1,33 м;
		853	854	На северо-восток - 6,29 м;
		854	855	На юго-восток - 13,20 м;
		855	856	На юго-восток - 5,02 м;
		856	857	На юго-восток - 15,81 м;
		857	858	На юго-запад - 1,71 м;
		858	859	На юго-восток - 1,44 м;
		859	860	На северо-восток - 1,45 м;
		860	861	На северо-восток - 3,60 м;
		861	862	На юго-восток - 8,39 м;
		862	863	На северо-восток - 0,69 м;
		863	864	На северо-восток - 1,19 м;
		864	865	На юго-восток - 0,93 м;
		865	866	На юго-восток - 5,54 м;
		866	867	На северо-восток - 1,35 м;
		867	868	На юго-восток - 10,97 м;
		868	869	На юго-запад - 1,48 м;
		869	870	На юго-восток - 0,82 м;
		870	871	На юго-восток - 4,06 м;
		871	872	На юго-восток - 1,39 м;
		872	873	На северо-восток - 1,35 м;

		873	874	На юго-восток - 10,44 м;
		874	875	На юго-запад - 1,65 м;
		875	876	На юго-восток - 1,50 м;
		876	877	На юго-восток - 27,84 м;
		877	878	На юг - 10,20 м;
		878	879	На юг - 1,08 м;
		879	880	На юго-восток - 4,46 м;
		880	881	На юго-восток - 2,37 м;
		881	882	На юго-восток - 14,30 м;
		882	883	На юго-запад - 2,12 м;
		883	884	На юго-восток - 1,23 м;
		884	885	На юго-восток - 1,72 м;
		885	886	На юго-восток - 2,49 м;
		886	887	На юг - 6,92 м;
		887	888	На юг - 1,91 м;
		888	889	На юго-запад - 0,61 м;
		889	890	На юго-запад - 6,32 м;
		890	891	На юго-восток - 0,52 м;
		891	892	На юг - 8,61 м;
		892	893	На юг - 6,53 м;
		893	894	На юго-восток - 2,23 м;
		894	895	На юго-восток - 0,93 м;
		895	896	На юго-восток - 1,43 м;
		896	897	На юго-восток - 2,06 м;
		897	898	На юго-запад - 14,90 м;
		898	899	На северо-запад - 7,47 м;
		899	900	На северо-запад - 20,52 м;
		900	901	На северо-запад - 5,23 м;
		901	902	На северо-запад - 6,09 м;
		902	903	На юго-запад - 1,14 м;
		903	904	На северо-запад - 22,01 м;
		904	905	На северо-восток - 0,63 м;
		905	906	На запад - 0,59 м;
		906	907	На северо-запад - 4,71 м;
		907	908	На юго-запад - 1,07 м;
		908	909	На северо-запад - 17,85 м;
		909	910	На север - 1,11 м;
		910	911	На северо-запад - 1,22 м;
		911	912	На северо-запад - 15,06 м;
		912	913	На запад - 2,91 м;
		913	914	На северо-запад - 4,40 м;
		914	915	На северо-запад - 4,85 м;
		915	916	На юго-запад - 7,32 м;
		916	917	На северо-запад - 0,99 м;
		917	918	На северо-запад - 0,02 м;
		918	919	На юго-восток - 1,57 м;
		919	920	На северо-запад - 21,72 м;
		920	921	На северо-запад - 1,53 м;
		921	922	На северо-запад - 25,15 м;
		922	923	На северо-запад - 10,39 м;
		923	924	На северо-запад - 16,40 м;
		924	925	На северо-восток - 19,48 м;
		925	926	На северо-запад - 19,20 м;
		926	927	На северо-запад - 3,42 м;
		927	928	На северо-запад - 23,97 м;
		928	929	На север - 10,66 м;
		929	844	На северо-восток в исходную точку - 11,71 м.
		Внутренний контур №6		
		930	931	На северо-восток - 14,75 м;

		931	932	На юго-восток - 15,25 м;
		932	933	На северо-восток - 15,34 м;
		933	934	На северо-восток - 7,06 м;
		934	935	На северо-восток - 6,09 м;
		935	936	На север - 1,48 м;
		936	937	На юго-восток - 17,42 м;
		937	938	На юго-восток - 0,97 м;
		938	939	На юго-восток - 4,07 м;
		939	940	На юго-восток - 1,07 м;
		940	941	На северо-восток - 4,10 м;
		941	942	На север - 0,37 м;
		942	943	На северо-восток - 7,23 м;
		943	944	На север - 1,80 м;
		944	945	На северо-восток - 18,98 м;
		945	946	На юг - 1,51 м;
		946	947	На юго-восток - 4,63 м;
		947	948	На северо-восток - 0,81 м;
		948	949	На северо-восток - 5,94 м;
		949	950	На северо-запад - 0,13 м;
		950	951	На северо-восток - 15,32 м;
		951	952	На северо-восток - 6,08 м;
		952	953	На юго-восток - 0,42 м;
		953	954	На север - 1,61 м;
		954	955	На северо-восток – 40,00 м;
		955	956	На юго-восток - 33,50 м;
		956	957	На юго-запад - 7,37 м;
		957	958	На юго-восток - 3,53 м;
		958	959	На северо-восток - 1,01 м;
		959	960	На юго-восток - 35,02 м;
		960	961	На юго-восток - 0,79 м;
		961	962	На юго-запад - 33,45 м;
		962	963	На северо-запад - 3,59 м;
		963	964	На северо-запад - 9,39 м;
		964	965	На северо-восток - 1,65 м;
		965	966	На северо-запад - 8,92 м;
		966	967	На юго-запад - 2,25 м;
		967	968	На северо-запад – 30,00 м;
		968	969	На северо-восток - 0,21 м;
		969	970	На северо-запад - 17,05 м;
		970	971	На северо-запад - 5,91 м;
		971	972	На северо-запад - 5,93 м;
		972	973	На северо-восток - 1,43 м;
		973	974	На северо-запад - 28,04 м;
		974	975	На северо-запад - 8,04 м;
		975	976	На запад - 1,86 м;
		976	977	На юго-запад - 1,48 м;
		977	978	На северо-запад - 24,02 м;
		978	979	На север - 18,50 м;
		979	980	На юго-восток - 1,54 м;
		981	982	На северо-запад - 5,61 м;
		982	983	На северо-запад - 4,37 м;
		983	984	На юго-запад - 2,35 м;
		984	985	На север - 10,07 м;
		985	986	На северо-восток - 1,70 м;
		986	987	На северо-запад - 0,18 м;
		987	988	На северо-запад - 0,61 м;
		988	989	На юго-запад - 1,87 м;
		989	930	На северо-запад в исходную точку - 19,93 м.
		Внутренний контур №7		

		990	991	На юго-восток - 3,22 м;
		991	992	На северо-восток - 0,24 м;
		992	993	На юго-восток - 28,50 м;
		993	994	На юго-запад - 0,86 м;
		994	995	На юго-восток - 0,73 м;
		995	996	На юго-восток - 0,11 м;
		996	997	На юго-восток - 0,64 м;
		997	998	На юг - 0,02 м;
		998	999	На юго-восток - 4,95 м;
		999	1000	На юго-восток - 8,60 м;
		1000	1001	На юго-восток - 2,80 м;
		1001	1002	На север - 0,28 м;
		1002	1003	На юго-восток - 8,74 м;
		1003	1004	На юго-восток - 4,74 м;
		1004	1005	На юго-восток - 2,67 м;
		1005	1006	На юго-восток - 10,09 м;
		1006	1007	На юго-восток - 1,64 м;
		1007	1008	На северо-восток - 1,33 м;
		1008	1009	На юго-восток - 15,03 м;
		1009	1010	На юго-запад - 1,30 м;
		1010	1011	На юго-восток - 3,74 м;
		1011	1012	На юго-восток - 28,81 м;
		1012	1013	На юго-восток - 1,30 м;
		1013	1014	На северо-восток - 13,39 м;
		1014	1015	На юго-восток - 14,10 м;
		1015	1016	На юго-восток - 1,34 м;
		1016	1017	На юго-восток - 21,34 м;
		1017	1018	На юг - 21,13 м;
		1018	1019	На юг - 0,51 м;
		1019	1020	На юго-запад - 4,77 м;
		1020	1021	На юго-восток - 6,48 м;
		1021	1022	На юго-восток - 6,95 м;
		1022	1023	На юго-восток - 4,17 м;
		1023	1024	На юго-восток - 12,10 м;
		1024	1025	На юго-восток - 36,09 м;
		1025	1026	На северо-запад - 21,56 м;
		1026	1027	На северо-запад - 4,45 м;
		1027	1028	На северо-запад - 4,55 м;
		1028	1029	На северо-запад - 34,60 м;
		1029	1030	На северо-запад - 20,49 м;
		1030	1031	На северо-запад - 8,54 м;
		1031	1032	На юго-запад - 4,47 м;
		1032	1033	На северо-запад - 13,20 м;
		1033	1034	На северо-восток - 0,77 м;
		1034	1035	На северо-запад - 6,68 м;
		1035	1036	На юго-запад - 0,88 м;
		1036	1037	На северо-запад - 9,50 м;
		1037	1038	На северо-восток - 0,77 м;
		1038	1039	На северо-запад - 0,24 м;
		1039	1040	На юг - 0,43 м;
		1040	1041	На северо-запад - 0,46 м;
		1041	1042	На северо-запад - 11,35 м;
		1042	1043	На северо-запад - 5,94 м;
		1043	1044	На северо-запад - 2,01 м;
		1044	1045	На юго-запад - 2,47 м;
		1045	1046	На северо-запад - 3,53 м;
		1046	1047	На северо-запад - 0,45 м;
		1047	1048	На северо-восток - 8,48 м;
		1048	1049	На юго-восток - 2,76 м;
		1049	1050	На северо-восток - 9,63 м;

		1050	1051	На юго-запад - 10,01 м;
		1051	1052	На северо-запад - 19,78 м;
		1052	1053	На северо-запад - 45,92 м;
		1053	990	На северо-запад в исходную точку - 28,56 м.
		Внутренний контур №8		
		1054	1055	На северо-восток - 33,63 м;
		1055	1056	На северо-восток - 8,37 м;
		1056	1057	На северо-восток - 7,23 м;
		1057	1058	На юго-восток - 0,01 м;
		1058	1059	На северо-восток - 14,14 м;
		1059	1060	На юго-восток - 8,66 м;
		1060	1061	На северо-восток - 8,56 м;
		1061	1062	На северо-запад - 1,45 м;
		1062	1063	На северо-восток - 28,91 м;
		1063	1064	На юго-восток - 11,91 м;
		1064	1065	На юго-запад - 0,71 м;
		1065	1066	На юго-восток - 8,84 м;
		1066	1067	На юго-восток - 18,18 м;
		1067	1068	На юго-восток - 0,70 м;
		1068	1069	На юго-восток - 2,85 м;
		1069	1070	На юго-восток - 3,95 м;
		1070	1071	На юго-восток - 9,56 м;
		1071	1072	На юго-восток - 4,01 м;
		1072	1073	На северо-запад - 47,11 м;
		1073	1074	На юго-запад - 3,18 м;
		1074	1075	На юго-запад - 4,53 м;
		1075	1076	На северо-запад - 7,85 м;
		1076	1077	На северо-запад - 10,29 м;
		1077	1078	На северо-восток - 0,54 м;
		1078	1079	На северо-запад – 2,00 м;
		1079	1080	На северо-запад - 6,35 м;
		1080	1081	На северо-запад - 7,18 м;
		1081	1082	На северо-запад - 20,45 м;
		1082	1054	На северо-запад в исходную точку - 52,35 м.
		Внутренний контур №9		
		1083	1084	На северо-восток - 8,05 м;
		1084	1085	На юго-восток - 20,39 м;
		1085	1086	На северо-восток - 1,26 м;
		1086	1087	На юго-восток - 61,52 м;
		1087	1088	На юго-восток - 6,72 м;
		1088	1089	На северо-восток - 12,02 м;
		1089	1090	На юг - 32,63 м;
		1090	1091	На юго-восток - 43,87 м;
		1091	1092	На юго-восток - 2,84 м;
		1092	1093	На юго-восток - 0,89 м;
		1093	1094	На северо-восток - 1,94 м;
		1094	1095	На юго-восток - 19,94 м;
		1095	1096	На юго-запад - 13,43 м;
		1096	1097	На северо-запад - 1,04 м;
		1097	1098	На юго-запад - 28,34 м;
		1098	1099	На северо-запад - 26,27 м;
		1099	1100	На юго-восток - 0,54 м;
		1100	1101	На юго-запад - 13,87 м;
		1101	1102	На юго-запад - 26,19 м;
		1102	1103	На северо-запад - 61,84 м;
		1103	1104	На северо-запад - 0,93 м;
		1104	1105	На северо-запад - 6,24 м;
		1105	1106	На северо-запад - 7,64 м;

		1106	1107	На северо-запад - 3,98 м;
		1107	1108	На северо-восток - 0,86 м;
		1108	1109	На северо-запад - 3,99 м;
		1109	1110	На северо-запад - 2,66 м;
		1110	1111	На северо-запад - 6,68 м;
		1111	1112	На северо-запад - 1,47 м;
		1112	1113	На северо-запад - 4,49 м;
		1113	1083	На северо-восток в исходную точку - 4,54 м.
		Внутренний контур №10		
		1114	1115	На северо-восток - 14,12 м;
		1115	1116	На северо-восток - 26,99 м;
		1116	1117	На юго-запад - 1,01 м;
		1117	1118	На северо-восток - 8,07 м;
		1118	1119	На северо-восток - 0,81 м;
		1119	1120	На северо-восток - 7,40 м;
		1120	1121	На юго-восток - 11,32 м;
		1121	1122	На северо-восток - 2,70 м;
		1122	1123	На северо-восток - 7,14 м;
		1123	1124	На север - 3,87 м;
		1124	1125	На северо-восток - 10,50 м;
		1125	1126	На юго-восток - 3,43 м;
		1126	1127	На северо-восток - 0,99 м;
		1127	1128	На северо-восток - 4,12 м;
		1128	1129	На северо-восток - 14,95 м;
		1129	1130	На юго-восток - 27,84 м;
		1130	1131	На юго-восток - 32,12 м;
		1131	1132	На юго-восток - 8,49 м;
		1132	1133	На юго-восток - 2,13 м;
		1133	1134	На юго-восток - 2,49 м;
		1134	1135	На юго-восток - 1,97 м;
		1135	1136	На северо-восток - 2,31 м;
		1136	1137	На юго-восток - 16,50 м;
		1137	1138	На юго-запад - 2,25 м;
		1138	1139	На юго-восток - 1,71 м;
		1139	1140	На юго-восток - 26,61 м;
		1140	1141	На юго-восток - 49,55 м;
		1141	1142	На юго-запад - 33,99 м;
		1142	1143	На северо-запад - 3,38 м;
		1143	1144	На юго-запад - 3,28 м;
		1144	1145	На юго-запад - 3,48 м;
		1145	1146	На юго-запад - 0,37 м;
		1146	1147	На юго-восток - 0,49 м;
		1147	1148	На юго-запад - 17,44 м;
		1148	1149	На северо-запад - 0,49 м;
		1149	1150	На юго-запад - 0,29 м;
		1150	1151	На северо-запад - 2,03 м;
		1151	1152	На юго-запад - 4,50 м;
		1152	1153	На северо-запад - 1,57 м;
		1153	1154	На юго-запад - 6,48 м;
		1154	1155	На юго-запад - 2,65 м;
		1155	1156	На юго-запад – 4,00 м;
		1156	1157	На юго-запад - 7,54 м;
		1157	1158	На юго-запад - 0,37 м;
		1158	1159	На северо-запад - 5,94 м;
		1159	1160	На северо-запад - 0,04 м;
		1160	1161	На юго-восток - 0,99 м;
		1161	1162	На юго-запад - 12,58 м;
		1162	1163	На северо-запад - 22,66 м;
		1163	1164	На северо-восток - 1,70 м;

		1164	1165	На северо-запад - 1,03 м;
		1165	1166	На северо-запад - 4,27 м;
		1166	1167	На северо-запад - 8,45 м;
		1167	1168	На северо-восток - 2,49 м;
		1168	1169	На северо-восток - 5,22 м;
		1169	1170	На северо-запад - 1,58 м;
		1170	1171	На юго-запад - 2,79 м;
		1171	1172	На северо-запад - 4,82 м;
		1172	1173	На северо-запад - 36,59 м;
		1173	1174	На северо-запад - 26,19 м;
		1174	1175	На северо-восток - 7,03 м;
		1175	1176	На северо-запад - 16,14 м;
		1176	1177	На юго-запад - 0,74 м;
		1177	1178	На северо-запад - 8,87 м;
		1178	1179	На северо-запад - 18,72 м;
		1179	1114	На северо-запад в исходную точку - 7,02 м.
		Внутренний контур №11		
		1180	1181	На юго-восток - 27,04 м;
		1181	1182	На юго-восток - 10,47 м;
		1182	1183	На юго-восток - 9,88 м;
		1183	1184	На юго-восток - 3,69 м;
		1184	1185	На северо-восток - 14,83 м;
		1185	1186	На северо-восток - 5,32 м;
		1186	1187	На северо-запад - 1,87 м;
		1187	1188	На северо-восток - 12,21 м;
		1188	1189	На юго-восток - 19,41 м;
		1189	1190	На северо-восток - 0,50 м;
		1190	1191	На юго-восток - 1,34 м;
		1191	1192	На юго-восток - 9,24 м;
		1192	1193	На юго-восток - 14,41 м;
		1193	1194	На северо-восток - 0,39 м;
		1194	1195	На юго-восток - 4,27 м;
		1195	1196	На юго-восток - 10,24 м;
		1196	1197	На юго-восток - 0,36 м;
		1197	1198	На юго-восток - 9,92 м;
		1198	1199	На юго-запад - 1,69 м;
		1199	1200	На юго-восток - 2,03 м;
		1200	1201	На юго-восток - 9,31 м;
		1201	1202	На юго-восток - 16,70 м;
		1202	1203	На юго-восток - 5,39 м;
		1203	1204	На северо-восток - 0,74 м;
		1204	1205	На юго-восток - 14,30 м;
		1205	1206	На юго-восток - 15,90 м;
		1206	1207	На юго-восток - 18,76 м;
		1207	1208	На юго-восток - 13,10 м;
		1208	1209	На юго-запад - 40,48 м;
		1209	1210	На северо-запад - 1,61 м;
		1210	1211	На северо-запад - 1,08 м;
		1211	1212	На юго-запад - 2,50 м;
		1212	1213	На юго-запад - 16,51 м;
		1213	1214	На юго-восток - 4,74 м;
		1214	1215	На юго-запад - 6,40 м;
		1215	1216	На юго-запад - 2,04 м;
		1216	1217	На юго-запад - 10,66 м;
		1217	1218	На северо-запад - 0,55 м;
		1218	1219	На северо-запад - 1,47 м;
		1219	1220	На юг - 3,48 м;
		1220	1221	На юго-запад - 29,88 м;
		1221	1222	На северо-восток - 24,47 м;

		1222	1223	На северо-восток - 24,55 м;
		1223	1224	На северо-запад - 0,35 м;
		1224	1225	На северо-восток - 8,20 м;
		1225	1226	На северо-восток - 4,44 м;
		1226	1227	На северо-восток - 15,56 м;
		1227	1228	На северо-восток - 10,50 м;
		1228	1229	На северо-восток - 4,50 м;
		1229	1230	На северо-восток - 9,25 м;
		1230	1231	На северо-восток - 38,35 м;
		1231	1232	На северо-восток - 13,55 м;
		1232	1233	На северо-запад - 0,79 м;
		1233	1234	На северо-восток - 8,84 м;
		1234	1235	На северо-восток - 1,94 м;
		1235	1180	На северо-восток в исходную точку - 9,37 м.
		Внутренний контур №12		
		1236	1237	На северо-восток - 37,96 м;
		1237	1238	На северо-восток - 8,31 м;
		1238	1239	На северо-восток - 15,92 м;
		1239	1240	На северо-восток - 19,12 м;
		1240	1241	На юго-восток - 5,20 м;
		1241	1242	На юго-восток - 3,28 м;
		1242	1243	На юго-восток - 9,05 м;
		1243	1244	На юго-восток - 7,93 м;
		1244	1245	На юго-восток - 22,50 м;
		1245	1246	На юго-запад - 0,68 м;
		1246	1247	На юго-восток - 11,37 м;
		1247	1248	На юго-восток - 23,34 м;
		1248	1249	На юго-восток - 23,38 м;
		1249	1250	На юго-восток - 26,83 м;
		1250	1251	На юго-восток - 46,13 м;
		1251	1252	На юго-восток - 50,30 м;
		1252	1253	На запад - 5,13 м;
		1253	1254	На юг - 3,96 м;
		1254	1255	На юго-запад - 96,62 м;
		1255	1256	На север - 3,96 м;
		1256	1257	На запад - 21,39 м;
		1257	1258	На юг - 3,69 м;
		1258	1259	На запад - 1,48 м;
		1259	1260	На север - 2,87 м;
		1260	1261	На северо-запад - 2,41 м;
		1261	1262	На юго-запад - 11,52 м;
		1262	1263	На запад - 4,22 м;
		1263	1264	На юго-восток - 6,70 м;
		1264	1265	На северо-запад - 2,66 м;
		1265	1266	На юго-запад - 40,51 м;
		1266	1267	На северо-запад - 18,01 м;
		1267	1268	На север - 2,96 м;
		1268	1269	На север - 10,97 м;
		1269	1270	На юго-запад - 2,89 м;
		1270	1271	На юго-запад - 1,50 м;
		1271	1272	На северо-запад - 31,27 м;
		1272	1273	На северо-восток - 1,52 м;
		1273	1274	На северо-восток - 0,05 м;
		1274	1275	На северо-восток - 0,28 м;
		1275	1276	На северо-запад - 25,35 м;
		1276	1277	На юго-запад - 1,84 м;
		1277	1278	На северо-запад - 14,45 м;
		1278	1279	На северо-восток - 12,45 м;
		1279	1280	На северо-запад - 8,35 м;

		1280	1281	На юго-запад - 1,35 м;
		1281	1282	На северо-запад - 13,52 м;
		1282	1283	На северо-восток - 13,56 м;
		1283	1284	На север - 0,06 м;
		1284	1285	На юго-запад - 0,50 м;
		1285	1236	На север в исходную точку - 29,70 м.
		Внутренний контур №13		
		1286	1287	На юго-запад - 11,19 м;
		1287	1288	На северо-запад - 1,11 м;
		1288	1289	На юг - 2,77 м;
		1289	1290	На юго-восток - 2,10 м;
		1290	1291	На северо-восток - 0,16 м;
		1291	1292	На юго-восток - 6,91 м;
		1292	1293	На юго-восток - 6,06 м;
		1293	1294	На юго-восток - 9,24 м;
		1294	1295	На юго-восток - 17,51 м;
		1295	1296	На юго-восток - 3,71 м;
		1296	1297	На юго-восток - 35,27 м;
		1297	1298	На северо-запад - 24,22 м;
		1298	1299	На северо-запад - 2,59 м;
		1299	1300	На северо-запад - 36,90 м;
		1300	1301	На северо-восток - 5,83 м;
		1301	1302	На северо-запад - 4,65 м;
		1302	1303	На северо-запад - 11,47 м;
		1303	1304	На северо-запад - 9,21 м;
		1304	1305	На северо-запад - 3,89 м;
		1305	1306	На северо-запад - 6,17 м;
		1306	1307	На северо-запад - 1,88 м;
		1307	1308	На северо-запад - 4,40 м;
		1308	1309	На северо-запад - 17,29 м;
		1309	1310	На юго-запад - 1,18 м;
		1310	1311	На северо-запад - 19,29 м;
		1311	1312	На северо-восток - 2,71 м;
		1312	1313	На северо-запад - 3,04 м;
		1313	1314	На северо-запад - 5,94 м;
		1314	1315	На северо-запад - 8,20 м;
		1315	1316	На северо-запад - 6,39 м;
		1316	1317	На юго-запад - 1,84 м;
		1317	1318	На северо-запад - 19,18 м;
		1318	1319	На северо-запад - 17,31 м;
		1319	1320	На север - 20,13 м;
		1320	1321	На север - 3,77 м;
		1321	1322	На северо-запад - 0,75 м;
		1322	1323	На север - 8,83 м;
		1323	1324	На юго-восток - 0,77 м;
		1324	1325	На северо-восток - 0,07 м;
		1325	1326	На север - 2,37 м;
		1326	1327	На север - 1,99 м;
		1327	1328	На северо-запад - 0,88 м;
		1328	1329	На северо-восток - 11,86 м;
		1329	1330	На юго-восток - 0,43 м;
		1330	1331	На север - 1,32 м;
		1331	1332	На северо-запад - 0,59 м;
		1332	1333	На север - 11,21 м;
		1333	1334	На юго-восток - 0,52 м;
		1334	1335	На север - 0,76 м;
		1335	1336	На север - 5,96 м;
		1336	1337	На северо-запад - 1,01 м;
		1337	1338	На северо-восток - 14,50 м;

		1338	1339	На юго-восток - 18,42 м;
		1339	1340	На юг - 1,68 м;
		1340	1341	На юго-восток - 21,11 м;
		1341	1342	На северо-восток - 1,66 м;
		1342	1343	На юго-восток - 11,21 м;
		1343	1344	На юго-восток - 11,12 м;
		1344	1345	На юго-восток - 19,39 м;
		1345	1346	На юго-восток - 4,63 м;
		1346	1347	На юго-восток - 2,34 м;
		1347	1348	На северо-восток - 0,58 м;
		1348	1349	На юго-восток - 17,48 м;
		1349	1350	На юго-восток - 21,85 м;
		1350	1351	На юго-восток - 16,20 м;
		1351	1352	На юго-восток - 5,59 м;
		1352	1353	На юго-восток - 3,21 м;
		1353	1354	На юго-восток - 2,20 м;
		1354	1355	На северо-восток - 0,26 м;
		1355	1356	На юго-восток - 4,14 м;
		1356	1357	На юго-восток - 9,07 м;
		1357	1358	На юго-восток - 14,42 м;
		1358	1286	На юго-восток в исходную точку - 17,39 м.
		Внутренний контур №14		
		1359	1360	На северо-восток - 48,96 м;
		1360	1361	На северо-восток - 3,83 м;
		1361	1362	На северо-восток - 6,39 м;
		1362	1363	На северо-восток - 17,51 м;
		1363	1364	На юго-восток - 28,96 м;
		1364	1365	На юго-восток - 1,74 м;
		1365	1366	На юго-восток - 8,49 м;
		1366	1367	На юго-восток - 28,31 м;
		1367	1368	На юго-восток - 51,36 м;
		1368	1369	На юго-восток - 5,52 м;
		1369	1370	На юго-запад - 0,61 м;
		1370	1371	На юго-восток - 7,35 м;
		1371	1372	На юго-восток - 6,80 м;
		1372	1373	На юго-восток - 18,01 м;
		1373	1374	На юго-восток - 37,22 м;
		1374	1375	На юго-запад - 25,35 м;
		1375	1376	На юго-запад - 12,76 м;
		1376	1377	На северо-запад - 0,80 м;
		1377	1378	На юго-запад - 20,99 м;
		1378	1379	На юго-запад - 4,22 м;
		1379	1380	На юго-запад - 16,18 м;
		1380	1381	На северо-запад - 2,03 м;
		1381	1382	На северо-запад - 35,96 м;
		1382	1383	На северо-запад - 8,42 м;
		1383	1384	На северо-запад - 6,60 м;
		1384	1385	На северо-запад - 43,87 м;
		1385	1386	На северо-запад - 2,07 м;
		1386	1387	На северо-запад - 2,08 м;
		1387	1388	На северо-запад - 18,49 м;
		1388	1389	На северо-запад - 5,36 м;
		1389	1390	На северо-запад - 13,14 м;
		1390	1391	На северо-запад - 0,01 м;
		1391	1359	На северо-запад в исходную точку - 55,54 м.
		Внутренний контур №15		
		1392	1393	На юго-восток - 66,31 м;
		1393	1394	На юго-восток - 78,25 м;

		1394	1395	На юго-восток - 44,50 м;
		1395	1396	На юго-восток - 18,93 м;
		1396	1397	На юго-восток - 6,44 м;
		1397	1398	На юго-восток - 51,99 м;
		1398	1399	На юго-восток - 77,62 м;
		1399	1400	На юго-восток - 29,17 м;
		1400	1401	На юго-восток - 8,92 м;
		1401	1402	На юго-запад - 13,08 м;
		1402	1403	На северо-запад - 2,74 м;
		1403	1404	На юго-запад - 4,58 м;
		1404	1405	На юго-запад - 33,46 м;
		1405	1406	На юго-запад - 3,20 м;
		1406	1407	На северо-запад - 1,27 м;
		1407	1408	На юго-запад - 0,38 м;
		1408	1409	На юго-запад - 0,72 м;
		1409	1410	На юго-запад - 3,20 м;
		1410	1411	На юго-запад - 19,54 м;
		1411	1412	На юго-запад - 10,48 м;
		1412	1413	На юго-запад - 5,06 м;
		1413	1414	На юго-запад - 6,86 м;
		1414	1415	На юго-запад - 30,67 м;
		1415	1416	На юго-запад - 6,11 м;
		1416	1417	На юго-восток - 3,48 м;
		1417	1418	На юго-запад - 67,62 м;
		1418	1419	На северо-запад - 63,71 м;
		1419	1420	На северо-восток - 4,45 м;
		1420	1421	На северо-восток - 2,3 м;
		1421	1422	На северо-запад - 15,14 м;
		1422	1423	На северо-восток - 1,48 м;
		1423	1424	На северо-запад - 2,38 м;
		1424	1425	На северо-запад - 2,89 м;
		1425	1426	На северо-запад - 4,66 м;
		1426	1427	На северо-запад - 17,21 м;
		1427	1428	На северо-запад - 3,12 м;
		1428	1429	На северо-запад - 4,63 м;
		1429	1430	На северо-запад - 4,27 м;
		1430	1431	На северо-запад - 1,44 м;
		1431	1432	На северо-запад - 30,63 м;
		1432	1433	На северо-запад - 0,56 м;
		1433	1434	На северо-восток - 5,24 м;
		1434	1392	На северо-восток в исходную точку - 36,21 м.
		Внутренний контур №16		
		1435	1436	На северо-восток - 20,12 м;
		1436	1437	На юг - 2,22 м;
		1437	1438	На юго-восток - 3,21 м;
		1438	1439	На северо-восток - 4,43 м;
		1439	1440	На северо-восток - 4,01 м;
		1440	1441	На северо-восток - 0,87 м;
		1441	1442	На юго-восток - 11,24 м;
		1442	1443	На юго-запад - 1,08 м;
		1443	1444	На юго-восток - 5,89 м;
		1444	1445	На юго-восток - 4,04 м;
		1445	1446	На северо-восток - 1,04 м;
		1446	1447	На юго-восток - 17,20 м;
		1447	1448	На юго-запад - 1,11 м;
		1448	1449	На юго-восток - 0,32 м;
		1449	1450	На север - 0,01 м;
		1450	1451	На юго-восток - 11,04 м;
		1451	1452	На северо-восток - 0,89 м;

		1452	1453	На юго-восток - 10,61 м;
		1453	1454	На юго-запад - 0,86 м;
		1454	1455	На юго-восток - 5,71 м;
		1455	1456	На северо-восток - 0,87 м;
		1456	1457	На юго-восток - 13,91 м;
		1457	1458	На юго-восток - 4,91 м;
		1458	1459	На северо-восток - 4,20 м;
		1459	1460	На северо-восток - 15,57 м;
		1460	1461	На северо-восток - 14,30 м;
		1461	1462	На северо-восток - 18,37 м;
		1462	1463	На север - 3,54 м;
		1463	1464	На юго-восток - 14,23 м;
		1464	1465	На юго-запад - 1,01 м;
		1465	1466	На юго-восток - 0,74 м;
		1466	1467	На юго-восток - 13,17 м;
		1467	1468	На юго-восток - 3,92 м;
		1468	1469	На юг - 20,60 м;
		1469	1470	На юго-восток - 2,89 м;
		1470	1471	На юго-запад - 2,22 м;
		1471	1472	На юго-запад - 1,39 м;
		1472	1473	На юго-восток - 11,41 м;
		1473	1474	На юго-восток - 0,19 м;
		1474	1475	На северо-восток - 0,80 м;
		1475	1476	На юго-восток - 9,80 м;
		1476	1477	На юго-запад - 0,59 м;
		1477	1478	На юго-восток - 3,45 м;
		1478	1479	На юго-восток - 0,90 м;
		1479	1480	На юго-восток – 15,00 м;
		1480	1481	На северо-запад - 0,47 м;
		1481	1482	На юго-восток - 4,40 м;
		1482	1483	На юго-восток - 1,59 м;
		1483	1484	На северо-восток - 0,23 м;
		1484	1485	На юго-восток - 13,61 м;
		1485	1486	На северо-запад - 13,22 м;
		1486	1487	На север - 0,74 м;
		1487	1488	На северо-запад - 14,70 м;
		1488	1489	На северо-запад - 1,31 м;
		1489	1490	На юго-запад - 0,69 м;
		1490	1491	На северо-запад - 11,39 м;
		1491	1492	На северо-восток - 0,89 м;
		1492	1493	На северо-запад - 5,92 м;
		1493	1494	На юго-запад - 8,34 м;
		1494	1495	На юг - 0,16 м;
		1495	1496	На юго-запад - 1,30 м;
		1496	1497	На северо-запад - 6,20 м;
		1497	1498	На северо-запад - 2,50 м;
		1498	1499	На северо-запад - 0,86 м;
		1499	1500	На северо-запад - 4,90 м;
		1500	1501	На юго-запад - 0,40 м;
		1501	1502	На северо-запад - 5,10 м;
		1502	1503	На северо-запад - 6,59 м;
		1503	1504	На юго-запад - 4,74 м;
		1504	1505	На юго-запад - 0,40 м;
		1505	1506	На северо-запад - 10,78 м;
		1506	1507	На север - 0,31 м;
		1507	1508	На юго-запад - 5,06 м;
		1508	1509	На северо-запад - 5,54 м;
		1509	1510	На северо-запад - 3,04 м;
		1510	1511	На юг - 0,30 м;
		1511	1512	На северо-запад - 5,87 м;

		1512	1513	На северо-запад - 5,44 м;
		1513	1514	На север - 0,86 м;
		1514	1515	На северо-запад - 7,77 м;
		1515	1516	На юго-запад - 0,32 м;
		1516	1517	На северо-запад - 15,99 м;
		1517	1518	На северо-запад - 0,32 м;
		1518	1519	На северо-запад - 4,56 м;
		1519	1520	На северо-запад - 2,70 м;
		1520	1521	На северо-запад - 5,61 м;
		1521	1522	На северо-запад - 6,03 м;
		1522	1523	На юго-запад - 1,18 м;
		1523	1524	На северо-запад - 12,11 м;
		1524	1525	На север - 0,60 м;
		1525	1526	На северо-запад - 4,67 м;
		1526	1527	На северо-запад - 0,13 м;
		1527	1528	На северо-запад - 13,89 м;
		1528	1529	На северо-запад - 16,13 м;
		1529	1530	На северо-запад - 1,10 м;
		1530	1531	На северо-запад - 9,41 м;
		1531	1532	На северо-запад - 8,14 м;
		1532	1533	На север - 4,26 м;
		1533	1534	На север - 10,43 м;
		1534	1535	На север - 0,74 м;
		1535	1536	На северо-запад - 5,84 м;
		1536	1537	На северо-запад - 15,70 м;
		1537	1435	На северо-запад в исходную точку - 16,02 м.
		Внутренний контур №17		
		1538	1539	На северо-восток - 63,64 м;
		1539	1540	На северо-восток - 69,91 м;
		1540	1541	На юго-восток - 63,77 м;
		1541	1542	На юго-восток - 79,23 м;
		1542	1543	На юго-запад - 4,96 м;
		1543	1544	На юго-запад - 199,53 м;
		1544	1545	На северо-запад - 3,53 м;
		1545	1546	На северо-запад - 85,10 м;
		1546	1547	На северо-запад - 61,26 м;
		1547	1538	На северо-восток в исходную точку - 71,94 м.
		Внутренний контур №18		
		1548	1549	На юго-восток - 13,91 м;
		1549	1550	На северо-восток - 2,57 м;
		1550	1551	На северо-восток - 0,69 м;
		1551	1552	На юго-восток – 19,00 м;
		1552	1553	На северо-восток - 3,28 м;
		1553	1554	На юго-восток - 14,78 м;
		1554	1555	На юго-восток - 0,80 м;
		1555	1556	На юго-восток - 12,39 м;
		1556	1557	На юго-запад - 0,56 м;
		1557	1558	На юго-восток - 0,96 м;
		1558	1559	На юго-восток - 0,82 м;
		1559	1560	На север - 0,50 м;
		1560	1561	На юго-восток - 16,03 м;
		1561	1562	На юго-восток - 1,21 м;
		1562	1563	На юго-восток - 2,58 м;
		1563	1564	На север - 0,81 м;
		1564	1565	На северо-восток - 12,60 м;
		1565	1566	На юг - 0,91 м;
		1566	1567	На юго-восток - 0,55 м;
		1567	1568	На север - 0,37 м;

		1568	1569	На северо-восток - 5,04 м;
		1569	1570	На север - 0,13 м;
		1570	1571	На юго-восток - 17,15 м;
		1571	1572	На север - 0,11 м;
		1572	1573	На северо-восток - 4,43 м;
		1573	1574	На юг - 0,30 м;
		1574	1575	На северо-восток - 1,41 м;
		1575	1576	На северо-восток - 0,72 м;
		1576	1577	На юго-восток - 13,10 м;
		1577	1578	На юго-восток - 19,85 м;
		1578	1579	На юго-запад - 7,43 м;
		1579	1580	На юго-восток - 9,13 м;
		1580	1581	На юго-запад - 4,08 м;
		1581	1582	На юго-восток - 10,58 м;
		1582	1583	На юг - 6,96 м;
		1583	1584	На юго-запад - 8,35 м;
		1584	1585	На юг - 1,51 м;
		1585	1586	На юг - 12,10 м;
		1586	1587	На северо-восток - 0,87 м;
		1587	1588	На юго-запад - 4,15 м;
		1588	1589	На юго-восток - 4,43 м;
		1589	1590	На юг - 9,56 м;
		1590	1591	На юг - 4,45 м;
		1591	1592	На юг - 11,09 м;
		1592	1593	На юг - 13,61 м;
		1593	1594	На юг - 12,90 м;
		1594	1595	На юго-запад - 17,41 м;
		1595	1596	На северо-запад - 7,04 м;
		1596	1597	На северо-запад - 3,17 м;
		1597	1598	На северо-запад - 3,96 м;
		1598	1599	На северо-запад - 6,61 м;
		1599	1600	На северо-запад - 6,18 м;
		1600	1601	На северо-запад - 4,78 м;
		1601	1602	На северо-запад - 5,91 м;
		1602	1603	На северо-запад - 7,61 м;
		1603	1604	На северо-запад - 2,77 м;
		1604	1605	На северо-запад - 1,28 м;
		1605	1606	На северо-запад - 1,31 м;
		1606	1607	На юго-запад - 0,92 м;
		1607	1608	На северо-запад - 11,20 м;
		1608	1609	На северо-восток - 1,25 м;
		1609	1610	На северо-запад - 3,02 м;
		1610	1611	На северо-запад - 3,03 м;
		1611	1612	На северо-запад - 31,39 м;
		1612	1613	На северо-запад - 15,40 м;
		1613	1614	На северо-запад - 55,76 м;
		1614	1615	На северо-запад - 24,84 м;
		1615	1616	На северо-запад - 5,64 м;
		1616	1617	На северо-запад - 5,17 м;
		1617	1618	На север - 6,03 м;
		1618	1548	На северо-восток в исходную точку - 7,90 м.
		Внутренний контур №19		
		1619	1620	На юго-восток - 15,52 м;
		1620	1621	На юг - 15,78 м;
		1621	1622	На юго-запад - 15,58 м;
		1622	1619	На север в исходную точку - 15,98 м.
		Внутренний контур №20		
		1623	1624	На юго-восток - 14,66 м;

		1624	1625	На северо-восток - 3,82 м;
		1625	1626	На юго-восток - 20,31 м;
		1626	1627	На юго-восток - 3,83 м;
		1627	1628	На юго-восток - 5,43 м;
		1628	1629	На северо-восток - 4,10 м;
		1629	1630	На юго-восток - 1,15 м;
		1630	1631	На юго-восток - 0,03 м;
		1631	1632	На северо-восток - 0,03 м;
		1632	1633	На юго-восток - 14,05 м;
		1633	1634	На юго-восток - 3,38 м;
		1634	1635	На юго-восток - 1,15 м;
		1635	1636	На юго-восток - 4,03 м;
		1636	1637	На юго-восток - 12,29 м;
		1637	1638	На юго-запад - 17,89 м;
		1638	1639	На юго-восток - 5,96 м;
		1639	1640	На юго-восток - 1,39 м;
		1640	1641	На юг - 11,98 м;
		1641	1642	На северо-запад - 1,20 м;
		1642	1643	На юго-восток - 3,81 м;
		1643	1644	На юго-восток - 2,71 м;
		1644	1645	На юго-запад – 7,00 м;
		1645	1646	На северо-запад - 0,48 м;
		1646	1647	На юго-восток - 30,91 м;
		1647	1648	На юго-запад - 17,95 м;
		1648	1649	На север - 2,40 м;
		1649	1650	На северо-запад - 8,45 м;
		1650	1651	На северо-запад - 5,34 м;
		1651	1652	На юго-запад - 2,25 м;
		1652	1653	На северо-запад - 10,50 м;
		1653	1654	На северо-восток - 2,15 м;
		1654	1655	На северо-запад - 4,37 м;
		1655	1656	На юг - 0,28 м;
		1656	1657	На северо-запад - 20,72 м;
		1657	1658	На северо-восток - 2,28 м;
		1658	1659	На северо-запад - 0,47 м;
		1659	1660	На северо-запад - 0,38 м;
		1660	1661	На северо-запад - 5,87 м;
		1661	1662	На северо-запад - 1,74 м;
		1662	1663	На северо-запад - 5,74 м;
		1663	1664	На северо-запад - 2,69 м;
		1664	1665	На северо-запад - 7,20 м;
		1665	1666	На северо-запад - 3,02 м;
		1666	1667	На северо-запад - 0,43 м;
		1667	1668	На юго-запад - 1,69 м;
		1668	1669	На северо-запад – 19,00 м;
		1669	1670	На северо-восток - 1,75 м;
		1670	1671	На северо-запад - 2,75 м;
		1671	1672	На юго-запад - 1,93 м;
		1672	1673	На северо-запад - 14,01 м;
		1673	1674	На северо-восток - 2,03 м;
		1674	1675	На северо-запад - 23,76 м;
		1675	1676	На юго-запад - 2,36 м;
		1676	1677	На северо-запад – 18,00 м;
		1677	1678	На северо-запад - 0,87 м;
		1678	1679	На юго-восток - 11,97 м;
		1679	1680	На юго-запад - 1,45 м;
		1680	1681	На юго-восток - 1,69 м;
		1681	1682	На юго-запад - 0,43 м;
		1682	1683	На юго-восток - 1,56 м;
		1683	1684	На юго-восток - 11,48 м;

		1684	1685	На юго-восток - 3,46 м;
		1685	1686	На юго-восток - 4,06 м;
		1686	1687	На северо-восток - 0,40 м;
		1687	1688	На юго-восток – 16,00 м;
		1688	1689	На юго-запад - 3,14 м;
		1689	1690	На юго-восток - 8,92 м;
		1690	1691	На северо-восток - 0,69 м;
		1691	1692	На юго-восток – 24,00 м;
		1692	1693	На юго-запад - 0,84 м;
		1693	1694	На юго-восток - 4,88 м;
		1694	1695	На юго-запад - 0,58 м;
		1695	1696	На юго-восток - 0,60 м;
		1696	1697	На северо-восток - 0,84 м;
		1697	1698	На юго-восток - 13,50 м;
		1698	1699	На юго-запад - 0,73 м;
		1699	1700	На юго-восток - 19,06 м;
		1700	1701	На юго-восток - 3,77 м;
		1701	1702	На юго-восток - 1,52 м;
		1702	1703	На северо-восток - 1,96 м;
		1703	1704	На юго-восток - 13,63 м;
		1704	1705	На юго-запад - 2,10 м;
		1705	1706	На юго-восток - 0,64 м;
		1706	1707	На юго-восток - 2,30 м;
		1707	1708	На северо-восток - 1,25 м;
		1708	1709	На юго-восток - 25,17 м;
		1709	1710	На юго-запад - 1,32 м;
		1710	1711	На юго-восток - 15,57 м;
		1711	1712	На юго-восток - 23,87 м;
		1712	1713	На юг - 37,80 м;
		1713	1714	На юго-восток - 16,79 м;
		1714	1715	На юго-восток - 18,57 м;
		1715	1716	На северо-запад - 17,11 м;
		1716	1717	На северо-запад - 12,74 м;
		1717	1718	На юго-запад - 1,84 м;
		1718	1719	На северо-запад - 13,16 м;
		1719	1720	На северо-восток - 1,35 м;
		1720	1721	На северо-запад - 4,61 м;
		1721	1722	На северо-восток - 0,33 м;
		1722	1723	На северо-запад - 2,80 м;
		1723	1724	На северо-запад - 3,62 м;
		1724	1725	На северо-запад - 28,18 м;
		1725	1726	На северо-запад - 4,16 м;
		1726	1727	На северо-запад - 28,01 м;
		1727	1728	На северо-запад - 8,90 м;
		1728	1729	На северо-запад - 2,94 м;
		1729	1730	На северо-запад - 6,95 м;
		1730	1731	На северо-запад - 6,77 м;
		1731	1732	На северо-запад - 1,85 м;
		1732	1733	На северо-запад - 2,67 м;
		1733	1734	На северо-запад - 4,92 м;
		1734	1735	На северо-запад - 14,09 м;
		1735	1736	На юго-запад - 2,16 м;
		1736	1737	На северо-запад – 18,00 м;
		1737	1738	На северо-восток - 1,45 м;
		1738	1739	На северо-запад - 3,67 м;
		1739	1740	На юго-запад - 1,59 м;
		1740	1741	На северо-запад - 11,01 м;
		1741	1742	На северо-запад - 4,45 м;
		1742	1743	На северо-запад – 17,00 м;
		1743	1744	На северо-запад - 5,12 м;

		1744	1745	На северо-запад - 23,06 м;
		1745	1746	На северо-восток - 29,58 м;
		1746	1747	На северо-запад - 2,40 м;
		1747	1748	На север - 15,74 м;
		1748	1749	На север - 33,64 м;
		1749	1750	На юго-восток - 1,37 м;
		1750	1751	На северо-запад - 61,93 м;
		1751	1752	На северо-восток - 64,37 м;
		1752	1753	На юго-восток - 1,59 м;
		1753	1754	На юго-восток - 19,19 м;
		1754	1755	На северо-восток – 1,00 м;
		1755	1756	На юго-восток - 4,85 м;
		1756	1757	На юго-восток - 29,97 м;
		1757	1758	На юго-восток - 4,25 м;
		1758	1759	На юго-восток - 3,35 м;
		1759	1760	На юго-восток - 4,54 м;
		1760	1761	На юго-восток - 4,07 м;
		1761	1762	На северо-запад - 0,42 м;
		1762	1763	На юго-восток - 10,79 м;
		1763	1623	На юг в исходную точку - 0,24 м.

Раздел 2

Сведения о местоположении границ объекта					
1. Система координат МСК-03 (местная), Зона № 4					
2. Сведения о характерных точках границ объекта					
Обозначение характерных точек границ	Координаты, м		Метод определения координат характерной точки	Средняя квадратическая погрешность положения характерной точки (Mt), м	Описание обозначения точки на местности (при наличии)
	X	Y			
1	2	3	4	5	6
1	**533424.79**	**4150472.34**	Геодезический	0,1	-
2	**533407.51**	**4150465.70**	Геодезический	0,1	-
3	**533408.64**	**4150459.90**	Геодезический	0,1	-
4	**533409.25**	**4150404.13**	Геодезический	0,1	-
5	**533409.40**	**4150395.26**	Геодезический	0,1	-
6	**533407.69**	**4150299.89**	Геодезический	0,1	-
7	**533414.40**	**4150252.32**	Геодезический	0,1	-
8	**533425.92**	**4150208.92**	Геодезический	0,1	-
9	**533447.35**	**4150129.79**	Геодезический	0,1	-
10	**533456.52**	**4150083.71**	Геодезический	0,1	-
11	**533462.87**	**4150078.18**	Геодезический	0,1	-
12	**533467.19**	**4150062.93**	Геодезический	0,1	-
13	**533466.14**	**4150052.21**	Геодезический	0,1	-
14	**533479.65**	**4150008.78**	Геодезический	0,1	-
15	**533501.03**	**4149923.13**	Геодезический	0,1	-
16	**533502.04**	**4149919.68**	Геодезический	0,1	-
17	**533506.62**	**4149901.45**	Геодезический	0,1	-
18	**533524.25**	**4149905.94**	Геодезический	0,1	-
19	**533528.70**	**4149906.87**	Геодезический	0,1	-
20	**533528.70**	**4149907.26**	Геодезический	0,1	-
21	**533555.74**	**4149907.26**	Геодезический	0,1	-
22	**533557.60**	**4149907.26**	Геодезический	0,1	-
23	**533560.15**	**4149907.26**	Геодезический	0,1	-
24	**533605.51**	**4149907.26**	Геодезический	0,1	-
25	**533626.62**	**4149907.41**	Геодезический	0,1	-
26	**533626.63**	**4149874.87**	Геодезический	0,1	-
27	**533626.61**	**4149871.96**	Геодезический	0,1	-
28	**533626.45**	**4149865.76**	Геодезический	0,1	-
29	**533625.82**	**4149840.65**	Геодезический	0,1	-
30	**533625.76**	**4149835.62**	Геодезический	0,1	-

31	**533625.71**	**4149826.20**	Геодезический	0,1	-
32	**533624.49**	**4149794.42**	Геодезический	0,1	-
33	**533623.84**	**4149785.71**	Геодезический	0,1	-
34	**533623.57**	**4149785.15**	Геодезический	0,1	-
35	**533623.48**	**4149776.97**	Геодезический	0,1	-
36	**533622.76**	**4149750.13**	Геодезический	0,1	-
37	**533621.95**	**4149750.12**	Геодезический	0,1	-
38	**533620.86**	**4149717.85**	Геодезический	0,1	-
39	**533621.01**	**4149671.32**	Геодезический	0,1	-
40	**533640.11**	**4149674.07**	Геодезический	0,1	-
41	**533641.40**	**4149690.93**	Геодезический	0,1	-
42	**533641.70**	**4149695.05**	Геодезический	0,1	-
43	**533641.81**	**4149717.30**	Геодезический	0,1	-
44	**533641.88**	**4149722.33**	Геодезический	0,1	-
45	**533642.31**	**4149722.29**	Геодезический	0,1	-
46	**533642.31**	**4149727.70**	Геодезический	0,1	-
47	**533642.12**	**4149727.70**	Геодезический	0,1	-
48	**533642.88**	**4149759.50**	Геодезический	0,1	-
49	**533642.96**	**4149763.04**	Геодезический	0,1	-
50	**533642.31**	**4149763.03**	Геодезический	0,1	-
51	**533642.36**	**4149776.58**	Геодезический	0,1	-
52	**533643.29**	**4149776.59**	Геодезический	0,1	-
53	**533643.30**	**4149777.05**	Геодезический	0,1	-
54	**533668.14**	**4149776.90**	Геодезический	0,1	-
55	**533672.30**	**4149776.87**	Геодезический	0,1	-
56	**533692.14**	**4149777.07**	Геодезический	0,1	-
57	**533692.10**	**4149775.60**	Геодезический	0,1	-
58	**533721.56**	**4149773.63**	Геодезический	0,1	-
59	**533721.55**	**4149771.02**	Геодезический	0,1	-
60	**533741.69**	**4149770.10**	Геодезический	0,1	-
61	**533741.75**	**4149767.44**	Геодезический	0,1	-
62	**533746.97**	**4149767.66**	Геодезический	0,1	-
63	**533760.00**	**4149764.00**	Геодезический	0,1	-
64	**533764.50**	**4149763.80**	Геодезический	0,1	-
65	**533764.51**	**4149764.32**	Геодезический	0,1	-
66	**533814.24**	**4149761.44**	Геодезический	0,1	-
67	**533814.12**	**4149759.29**	Геодезический	0,1	-
68	**533813.12**	**4149743.57**	Геодезический	0,1	-
69	**533813.09**	**4149743.06**	Геодезический	0,1	-
70	**533812.89**	**4149738.44**	Геодезический	0,1	-
71	**533813.49**	**4149738.39**	Геодезический	0,1	-
72	**533813.24**	**4149733.57**	Геодезический	0,1	-
73	**533814.75**	**4149733.43**	Геодезический	0,1	-
74	**533814.57**	**4149730.19**	Геодезический	0,1	-
75	**533813.04**	**4149730.29**	Геодезический	0,1	-
76	**533812.95**	**4149729.13**	Геодезический	0,1	-
77	**533812.39**	**4149729.16**	Геодезический	0,1	-
78	**533812.30**	**4149726.38**	Геодезический	0,1	-
79	**533812.28**	**4149725.88**	Геодезический	0,1	-
80	**533811.97**	**4149719.29**	Геодезический	0,1	-
81	**533813.15**	**4149719.09**	Геодезический	0,1	-
82	**533811.09**	**4149686.80**	Геодезический	0,1	-
83	**533810.89**	**4149678.44**	Геодезический	0,1	-
84	**533810.47**	**4149661.28**	Геодезический	0,1	-
85	**533828.26**	**4149658.00**	Геодезический	0,1	-
86	**533828.89**	**4149677.80**	Геодезический	0,1	-
87	**533829.48**	**4149699.91**	Геодезический	0,1	-
88	**533831.17**	**4149759.73**	Геодезический	0,1	-
89	**533833.85**	**4149759.62**	Геодезический	0,1	-

90	**533852.03**	**4149758.93**	Геодезический	0,1	-
91	**533856.89**	**4149758.89**	Геодезический	0,1	-
92	**533857.32**	**4149758.85**	Геодезический	0,1	-
93	**533857.43**	**4149759.39**	Геодезический	0,1	-
94	**533863.43**	**4149759.07**	Геодезический	0,1	-
95	**533871.13**	**4149758.22**	Геодезический	0,1	-
96	**533917.93**	**4149754.22**	Геодезический	0,1	-
97	**533929.97**	**4149753.14**	Геодезический	0,1	-
98	**533934.43**	**4149752.76**	Геодезический	0,1	-
99	**533939.56**	**4149752.66**	Геодезический	0,1	-
100	**533944.19**	**4149752.37**	Геодезический	0,1	-
101	**533956.92**	**4149751.26**	Геодезический	0,1	-
102	**533960.09**	**4149750.90**	Геодезический	0,1	-
103	**533960.97**	**4149750.75**	Геодезический	0,1	-
104	**533966.89**	**4149749.76**	Геодезический	0,1	-
105	**533985.05**	**4149749.49**	Геодезический	0,1	-
106	**533984.98**	**4149751.63**	Геодезический	0,1	-
107	**533990.41**	**4149751.29**	Геодезический	0,1	-
108	**533990.36**	**4149750.53**	Геодезический	0,1	-
109	**533995.03**	**4149750.18**	Геодезический	0,1	-
110	**533994.97**	**4149748.42**	Геодезический	0,1	-
111	**533996.19**	**4149748.39**	Геодезический	0,1	-
112	**533998.87**	**4149748.31**	Геодезический	0,1	-
113	**533999.47**	**4149749.55**	Геодезический	0,1	-
114	**534001.69**	**4149749.55**	Геодезический	0,1	-
115	**534002.23**	**4149748.15**	Геодезический	0,1	-
116	**534001.89**	**4149735.13**	Геодезический	0,1	-
117	**534001.58**	**4149728.20**	Геодезический	0,1	-
118	**534000.56**	**4149700.09**	Геодезический	0,1	-
119	**533999.80**	**4149645.81**	Геодезический	0,1	-
120	**534014.47**	**4149644.63**	Геодезический	0,1	-
121	**534015.93**	**4149664.50**	Геодезический	0,1	-
122	**534015.82**	**4149665.86**	Геодезический	0,1	-
123	**534016.68**	**4149682.86**	Геодезический	0,1	-
124	**534015.22**	**4149682.92**	Геодезический	0,1	-
125	**534015.89**	**4149695.17**	Геодезический	0,1	-
126	**534017.11**	**4149695.14**	Геодезический	0,1	-
127	**534017.39**	**4149703.27**	Геодезический	0,1	-
128	**534015.00**	**4149743.00**	Геодезический	0,1	-
129	**534035.89**	**4149744.70**	Геодезический	0,1	-
130	**534036.22**	**4149745.40**	Геодезический	0,1	-
131	**534107.12**	**4149750.83**	Геодезический	0,1	-
132	**534118.10**	**4149752.05**	Геодезический	0,1	-
133	**534124.10**	**4149752.18**	Геодезический	0,1	-
134	**534145.08**	**4149753.60**	Геодезический	0,1	-
135	**534149.70**	**4149753.80**	Геодезический	0,1	-
136	**534150.18**	**4149754.19**	Геодезический	0,1	-
137	**534150.02**	**4149756.98**	Геодезический	0,1	-
138	**534157.52**	**4149757.38**	Геодезический	0,1	-
139	**534164.98**	**4149757.88**	Геодезический	0,1	-
140	**534167.54**	**4149757.92**	Геодезический	0,1	-
141	**534169.49**	**4149755.13**	Геодезический	0,1	-
142	**534188.17**	**4149756.83**	Геодезический	0,1	-
143	**534188.12**	**4149752.67**	Геодезический	0,1	-
144	**534188.26**	**4149725.28**	Геодезический	0,1	-
145	**534188.71**	**4149673.54**	Геодезический	0,1	-
146	**534201.24**	**4149670.94**	Геодезический	0,1	-
147	**534200.56**	**4149663.93**	Геодезический	0,1	-
148	**534199.57**	**4149664.07**	Геодезический	0,1	-

149	**534188.86**	**4149665.86**	Геодезический	0,1	-
150	**534188.14**	**4149630.53**	Геодезический	0,1	-
151	**534205.73**	**4149629.56**	Геодезический	0,1	-
152	**534205.82**	**4149677.94**	Геодезический	0,1	-
153	**534206.31**	**4149700.55**	Геодезический	0,1	-
154	**534205.47**	**4149705.66**	Геодезический	0,1	-
155	**534205.47**	**4149726.03**	Геодезический	0,1	-
156	**534205.94**	**4149726.04**	Геодезический	0,1	-
157	**534205.90**	**4149730.53**	Геодезический	0,1	-
158	**534206.86**	**4149730.52**	Геодезический	0,1	-
159	**534206.97**	**4149745.05**	Геодезический	0,1	-
160	**534207.25**	**4149750.95**	Геодезический	0,1	-
161	**534207.43**	**4149756.66**	Геодезический	0,1	-
162	**534221.05**	**4149756.13**	Геодезический	0,1	-
163	**534221.76**	**4149755.45**	Геодезический	0,1	-
164	**534225.36**	**4149755.42**	Геодезический	0,1	-
165	**534228.26**	**4149755.28**	Геодезический	0,1	-
166	**534228.90**	**4149755.10**	Геодезический	0,1	-
167	**534228.90**	**4149755.70**	Геодезический	0,1	-
168	**534236.20**	**4149755.50**	Геодезический	0,1	-
169	**534243.17**	**4149754.39**	Геодезический	0,1	-
170	**534249.71**	**4149753.67**	Геодезический	0,1	-
171	**534249.73**	**4149752.47**	Геодезический	0,1	-
172	**534253.35**	**4149754.91**	Геодезический	0,1	-
173	**534269.94**	**4149753.05**	Геодезический	0,1	-
174	**534278.11**	**4149752.94**	Геодезический	0,1	-
175	**534277.78**	**4149750.10**	Геодезический	0,1	-
176	**534277.74**	**4149749.73**	Геодезический	0,1	-
177	**534283.46**	**4149749.05**	Геодезический	0,1	-
178	**534322.16**	**4149745.21**	Геодезический	0,1	-
179	**534396.99**	**4149741.76**	Геодезический	0,1	-
180	**534396.95**	**4149737.90**	Геодезический	0,1	-
181	**534406.00**	**4149737.00**	Геодезический	0,1	-
182	**534404.44**	**4149730.14**	Геодезический	0,1	-
183	**534404.50**	**4149722.88**	Геодезический	0,1	-
184	**534406.52**	**4149722.91**	Геодезический	0,1	-
185	**534406.18**	**4149700.45**	Геодезический	0,1	-
186	**534404.89**	**4149623.26**	Геодезический	0,1	-
187	**534419.89**	**4149622.93**	Геодезический	0,1	-
188	**534420.02**	**4149654.90**	Геодезический	0,1	-
189	**534420.54**	**4149677.54**	Геодезический	0,1	-
190	**534422.18**	**4149736.82**	Геодезический	0,1	-
191	**534423.53**	**4149736.74**	Геодезический	0,1	-
192	**534429.15**	**4149736.23**	Геодезический	0,1	-
193	**534458.24**	**4149733.56**	Геодезический	0,1	-
194	**534466.82**	**4149732.77**	Геодезический	0,1	-
195	**534473.70**	**4149732.14**	Геодезический	0,1	-
196	**534508.25**	**4149728.97**	Геодезический	0,1	-
197	**534517.30**	**4149728.14**	Геодезический	0,1	-
198	**534514.00**	**4149730.00**	Геодезический	0,1	-
199	**534514.00**	**4149744.00**	Геодезический	0,1	-
200	**534512.37**	**4149748.20**	Геодезический	0,1	-
201	**534473.62**	**4149751.09**	Геодезический	0,1	-
202	**534468.48**	**4149751.47**	Геодезический	0,1	-
203	**534459.55**	**4149752.41**	Геодезический	0,1	-
204	**534421.90**	**4149756.37**	Геодезический	0,1	-
205	**534423.21**	**4149775.97**	Геодезический	0,1	-
206	**534422.55**	**4149794.57**	Геодезический	0,1	-
207	**534422.49**	**4149828.11**	Геодезический	0,1	-

208	**534485.78**	**4149821.01**	Геодезический	0,1	-
209	**534519.04**	**4149818.72**	Геодезический	0,1	-
210	**534519.91**	**4149839.05**	Геодезический	0,1	-
211	**534490.81**	**4149842.29**	Геодезический	0,1	-
212	**534468.94**	**4149844.73**	Геодезический	0,1	-
213	**534459.58**	**4149845.77**	Геодезический	0,1	-
214	**534459.31**	**4149843.07**	Геодезический	0,1	-
215	**534439.89**	**4149845.50**	Геодезический	0,1	-
216	**534440.07**	**4149847.56**	Геодезический	0,1	-
217	**534441.49**	**4149847.47**	Геодезический	0,1	-
218	**534441.53**	**4149847.78**	Геодезический	0,1	-
219	**534436.42**	**4149848.35**	Геодезический	0,1	-
220	**534436.44**	**4149847.53**	Геодезический	0,1	-
221	**534423.05**	**4149847.35**	Геодезический	0,1	-
222	**534422.98**	**4149863.25**	Геодезический	0,1	-
223	**534423.04**	**4149863.25**	Геодезический	0,1	-
224	**534422.91**	**4149865.34**	Геодезический	0,1	-
225	**534422.43**	**4149873.23**	Геодезический	0,1	-
226	**534421.40**	**4149887.32**	Геодезический	0,1	-
227	**534421.17**	**4149890.40**	Геодезический	0,1	-
228	**534419.61**	**4149890.31**	Геодезический	0,1	-
229	**534419.18**	**4149900.65**	Геодезический	0,1	-
230	**534420.41**	**4149900.73**	Геодезический	0,1	-
231	**534419.92**	**4149907.39**	Геодезический	0,1	-
232	**534419.50**	**4149913.12**	Геодезический	0,1	-
233	**534415.70**	**4149964.93**	Геодезический	0,1	-
234	**534412.21**	**4150012.36**	Геодезический	0,1	-
235	**534411.63**	**4150034.87**	Геодезический	0,1	-
236	**534410.96**	**4150034.85**	Геодезический	0,1	-
237	**534409.43**	**4150073.52**	Геодезический	0,1	-
238	**534450.56**	**4150072.50**	Геодезический	0,1	-
239	**534524.70**	**4150067.16**	Геодезический	0,1	-
240	**534533.45**	**4150066.53**	Геодезический	0,1	-
241	**534533.84**	**4150069.70**	Геодезический	0,1	-
242	**534547.74**	**4150068.04**	Геодезический	0,1	-
243	**534545.48**	**4150048.17**	Геодезический	0,1	-
244	**534542.65**	**4150048.52**	Геодезический	0,1	-
245	**534542.05**	**4150042.77**	Геодезический	0,1	-
246	**534538.83**	**4150012.04**	Геодезический	0,1	-
247	**534532.86**	**4149956.36**	Геодезический	0,1	-
248	**534532.20**	**4149950.19**	Геодезический	0,1	-
249	**534530.37**	**4149933.13**	Геодезический	0,1	-
250	**534529.46**	**4149922.40**	Геодезический	0,1	-
251	**534528.37**	**4149912.81**	Геодезический	0,1	-
252	**534527.58**	**4149905.94**	Геодезический	0,1	-
253	**534526.75**	**4149898.73**	Геодезический	0,1	-
254	**534525.51**	**4149887.85**	Геодезический	0,1	-
255	**534525.03**	**4149883.66**	Геодезический	0,1	-
256	**534522.25**	**4149859.44**	Геодезический	0,1	-
257	**534519.91**	**4149839.05**	Геодезический	0,1	-
258	**534539.95**	**4149837.78**	Геодезический	0,1	-
259	**534541.51**	**4149865.63**	Геодезический	0,1	-
260	**534542.07**	**4149872.74**	Геодезический	0,1	-
261	**534547.26**	**4149922.66**	Геодезический	0,1	-
262	**534545.52**	**4149926.41**	Геодезический	0,1	-
263	**534551.96**	**4149985.44**	Геодезический	0,1	-
264	**534553.14**	**4150001.14**	Геодезический	0,1	-
265	**534560.85**	**4150068.04**	Геодезический	0,1	-
266	**534623.64**	**4150066.19**	Геодезический	0,1	-

267	**534630.31**	**4150066.13**	Геодезический	0,1	-
268	**534630.54**	**4150075.12**	Геодезический	0,1	-
269	**534672.34**	**4150073.88**	Геодезический	0,1	-
270	**534673.43**	**4150087.67**	Геодезический	0,1	-
271	**534674.26**	**4150102.79**	Геодезический	0,1	-
272	**534674.86**	**4150112.19**	Геодезический	0,1	-
273	**534654.37**	**4150123.18**	Геодезический	0,1	-
274	**534652.32**	**4150097.65**	Геодезический	0,1	-
275	**534651.83**	**4150096.60**	Геодезический	0,1	-
276	**534651.21**	**4150096.03**	Геодезический	0,1	-
277	**534650.58**	**4150095.54**	Геодезический	0,1	-
278	**534648.95**	**4150095.13**	Геодезический	0,1	-
279	**534647.11**	**4150096.24**	Геодезический	0,1	-
280	**534619.24**	**4150117.22**	Геодезический	0,1	-
281	**534619.87**	**4150118.23**	Геодезический	0,1	-
282	**534618.31**	**4150119.34**	Геодезический	0,1	-
283	**534606.61**	**4150128.91**	Геодезический	0,1	-
284	**534608.23**	**4150136.26**	Геодезический	0,1	-
285	**534591.96**	**4150136.22**	Геодезический	0,1	-
286	**534537.19**	**4150183.72**	Геодезический	0,1	-
287	**534536.59**	**4150202.69**	Геодезический	0,1	-
288	**534560.32**	**4150202.39**	Геодезический	0,1	-
289	**534560.34**	**4150220.90**	Геодезический	0,1	-
290	**534567.95**	**4150220.85**	Геодезический	0,1	-
291	**534568.52**	**4150232.37**	Геодезический	0,1	-
292	**534569.21**	**4150239.37**	Геодезический	0,1	-
293	**534563.38**	**4150239.42**	Геодезический	0,1	-
294	**534563.38**	**4150248.71**	Геодезический	0,1	-
295	**534562.85**	**4150248.70**	Геодезический	0,1	-
296	**534562.85**	**4150280.00**	Геодезический	0,1	-
297	**534525.22**	**4150279.81**	Геодезический	0,1	-
298	**534525.15**	**4150273.40**	Геодезический	0,1	-
299	**534526.13**	**4150271.66**	Геодезический	0,1	-
300	**534525.91**	**4150262.48**	Геодезический	0,1	-
301	**534525.69**	**4150257.00**	Геодезический	0,1	-
302	**534523.95**	**4150214.29**	Геодезический	0,1	-
303	**534517.76**	**4150214.18**	Геодезический	0,1	-
304	**534501.10**	**4150215.30**	Геодезический	0,1	-
305	**534458.83**	**4150250.46**	Геодезический	0,1	-
306	**534460.47**	**4150253.53**	Геодезический	0,1	-
307	**534455.41**	**4150257.93**	Геодезический	0,1	-
308	**534454.70**	**4150261.68**	Геодезический	0,1	-
309	**534446.76**	**4150268.32**	Геодезический	0,1	-
310	**534441.48**	**4150272.21**	Геодезический	0,1	-
311	**534440.54**	**4150281.57**	Геодезический	0,1	-
312	**534412.27**	**4150282.47**	Геодезический	0,1	-
313	**534418.94**	**4150271.58**	Геодезический	0,1	-
314	**534433.75**	**4150249.05**	Геодезический	0,1	-
315	**534440.27**	**4150241.01**	Геодезический	0,1	-
316	**534475.02**	**4150211.37**	Геодезический	0,1	-
317	**534560.87**	**4150140.39**	Геодезический	0,1	-
318	**534526.02**	**4150142.21**	Геодезический	0,1	-
319	**534527.70**	**4150139.49**	Геодезический	0,1	-
320	**534528.22**	**4150139.46**	Геодезический	0,1	-
321	**534526.36**	**4150094.08**	Геодезический	0,1	-
322	**534475.73**	**4150096.31**	Геодезический	0,1	-
323	**534475.94**	**4150098.62**	Геодезический	0,1	-
324	**534454.13**	**4150098.13**	Геодезический	0,1	-
325	**534437.12**	**4150098.14**	Геодезический	0,1	-

326	**534404.15**	**4150098.12**	Геодезический	0,1	-
327	**534402.59**	**4150098.12**	Геодезический	0,1	-
328	**534403.62**	**4150148.86**	Геодезический	0,1	-
329	**534404.43**	**4150152.70**	Геодезический	0,1	-
330	**534405.70**	**4150156.73**	Геодезический	0,1	-
331	**534407.19**	**4150161.38**	Геодезический	0,1	-
332	**534406.77**	**4150161.37**	Геодезический	0,1	-
333	**534406.75**	**4150177.31**	Геодезический	0,1	-
334	**534406.75**	**4150178.73**	Геодезический	0,1	-
335	**534404.17**	**4150178.03**	Геодезический	0,1	-
336	**534402.02**	**4150190.72**	Геодезический	0,1	-
337	**534406.61**	**4150192.86**	Геодезический	0,1	-
338	**534397.31**	**4150212.16**	Геодезический	0,1	-
339	**534391.99**	**4150209.52**	Геодезический	0,1	-
340	**534386.83**	**4150219.03**	Геодезический	0,1	-
341	**534387.89**	**4150219.74**	Геодезический	0,1	-
342	**534372.56**	**4150235.62**	Геодезический	0,1	-
343	**534371.41**	**4150234.87**	Геодезический	0,1	-
344	**534331.46**	**4150283.82**	Геодезический	0,1	-
345	**534322.39**	**4150289.35**	Геодезический	0,1	-
346	**534301.83**	**4150301.87**	Геодезический	0,1	-
347	**534243.53**	**4150328.42**	Геодезический	0,1	-
348	**534225.71**	**4150338.41**	Геодезический	0,1	-
349	**534236.64**	**4150330.50**	Геодезический	0,1	-
350	**534235.24**	**4150311.06**	Геодезический	0,1	-
351	**534220.27**	**4150311.95**	Геодезический	0,1	-
352	**534221.68**	**4150338.42**	Геодезический	0,1	-
353	**534225.71**	**4150338.41**	Геодезический	0,1	-
354	**534222.42**	**4150338.46**	Геодезический	0,1	-
355	**534204.44**	**4150352.95**	Геодезический	0,1	-
356	**534204.24**	**4150315.33**	Геодезический	0,1	-
357	**534136.75**	**4150317.62**	Геодезический	0,1	-
358	**534106.34**	**4150318.65**	Геодезический	0,1	-
359	**534106.32**	**4150316.53**	Геодезический	0,1	-
360	**534095.30**	**4150316.81**	Геодезический	0,1	-
361	**534095.32**	**4150319.02**	Геодезический	0,1	-
362	**534073.66**	**4150319.76**	Геодезический	0,1	-
363	**534060.51**	**4150320.03**	Геодезический	0,1	-
364	**534060.45**	**4150318.39**	Геодезический	0,1	-
365	**534034.48**	**4150319.09**	Геодезический	0,1	-
366	**534035.65**	**4150338.04**	Геодезический	0,1	-
367	**534036.48**	**4150338.03**	Геодезический	0,1	-
368	**534036.79**	**4150350.15**	Геодезический	0,1	-
369	**534036.82**	**4150351.15**	Геодезический	0,1	-
370	**534038.43**	**4150379.59**	Геодезический	0,1	-
371	**534050.38**	**4150379.67**	Геодезический	0,1	-
372	**534045.73**	**4150382.50**	Геодезический	0,1	-
373	**534048.41**	**4150386.94**	Геодезический	0,1	-
374	**534056.00**	**4150399.57**	Геодезический	0,1	-
375	**534058.76**	**4150397.91**	Геодезический	0,1	-
376	**534059.56**	**4150399.29**	Геодезический	0,1	-
377	**534054.61**	**4150402.25**	Геодезический	0,1	-
378	**534071.92**	**4150429.24**	Геодезический	0,1	-
379	**534074.12**	**4150432.34**	Геодезический	0,1	-
380	**534039.92**	**4150453.17**	Геодезический	0,1	-
381	**534038.81**	**4150398.97**	Геодезический	0,1	-
382	**534016.91**	**4150371.01**	Геодезический	0,1	-
383	**534016.66**	**4150363.00**	Геодезический	0,1	-
384	**534016.89**	**4150356.25**	Геодезический	0,1	-

385	**534016.66**	**4150346.42**	Геодезический	0,1	-
386	**534016.69**	**4150345.51**	Геодезический	0,1	-
387	**534021.31**	**4150345.22**	Геодезический	0,1	-
388	**534021.27**	**4150343.55**	Геодезический	0,1	-
389	**534018.29**	**4150343.63**	Геодезический	0,1	-
390	**534018.44**	**4150327.09**	Геодезический	0,1	-
391	**534018.19**	**4150324.55**	Геодезический	0,1	-
392	**534016.49**	**4150321.26**	Геодезический	0,1	-
393	**534012.75**	**4150319.12**	Геодезический	0,1	-
394	**534008.49**	**4150319.06**	Геодезический	0,1	-
395	**534008.47**	**4150321.41**	Геодезический	0,1	-
396	**533990.34**	**4150322.08**	Геодезический	0,1	-
397	**533987.86**	**4150322.17**	Геодезический	0,1	-
398	**533983.68**	**4150322.06**	Геодезический	0,1	-
399	**533983.60**	**4150319.68**	Геодезический	0,1	-
400	**533915.63**	**4150322.35**	Геодезический	0,1	-
401	**533915.67**	**4150324.53**	Геодезический	0,1	-
402	**533915.62**	**4150324.53**	Геодезический	0,1	-
403	**533915.18**	**4150324.55**	Геодезический	0,1	-
404	**533915.13**	**4150323.73**	Геодезический	0,1	-
405	**533893.50**	**4150325.13**	Геодезический	0,1	-
406	**533893.52**	**4150325.66**	Геодезический	0,1	-
407	**533892.77**	**4150325.70**	Геодезический	0,1	-
408	**533892.71**	**4150325.70**	Геодезический	0,1	-
409	**533892.66**	**4150323.73**	Геодезический	0,1	-
410	**533863.92**	**4150324.61**	Геодезический	0,1	-
411	**533863.87**	**4150323.72**	Геодезический	0,1	-
412	**533855.17**	**4150324.04**	Геодезический	0,1	-
413	**533851.66**	**4150324.37**	Геодезический	0,1	-
414	**533849.49**	**4150325.91**	Геодезический	0,1	-
415	**533847.99**	**4150330.78**	Геодезический	0,1	-
416	**533849.08**	**4150358.72**	Геодезический	0,1	-
417	**533850.31**	**4150420.89**	Геодезический	0,1	-
418	**533853.74**	**4150507.47**	Геодезический	0,1	-
419	**533853.99**	**4150513.68**	Геодезический	0,1	-
420	**533858.22**	**4150513.71**	Геодезический	0,1	-
421	**533859.53**	**4150553.95**	Геодезический	0,1	-
422	**533865.81**	**4150564.29**	Геодезический	0,1	-
423	**533859.64**	**4150564.54**	Геодезический	0,1	-
424	**533838.30**	**4150570.88**	Геодезический	0,1	-
425	**533833.94**	**4150503.22**	Геодезический	0,1	-
426	**533832.71**	**4150453.87**	Геодезический	0,1	-
427	**533832.53**	**4150446.44**	Геодезический	0,1	-
428	**533834.42**	**4150446.39**	Геодезический	0,1	-
429	**533833.83**	**4150419.89**	Геодезический	0,1	-
430	**533832.19**	**4150419.93**	Геодезический	0,1	-
431	**533832.00**	**4150408.27**	Геодезический	0,1	-
432	**533831.22**	**4150374.10**	Геодезический	0,1	-
433	**533830.71**	**4150357.67**	Геодезический	0,1	-
434	**533830.13**	**4150357.62**	Геодезический	0,1	-
435	**533830.31**	**4150354.76**	Геодезический	0,1	-
436	**533830.37**	**4150349.32**	Геодезический	0,1	-
437	**533831.67**	**4150349.31**	Геодезический	0,1	-
438	**533831.40**	**4150328.82**	Геодезический	0,1	-
439	**533828.92**	**4150325.79**	Геодезический	0,1	-
440	**533801.80**	**4150327.39**	Геодезический	0,1	-
441	**533801.80**	**4150326.98**	Геодезический	0,1	-
442	**533785.67**	**4150327.16**	Геодезический	0,1	-
443	**533770.31**	**4150327.42**	Геодезический	0,1	-

444	**533770.29**	**4150327.94**	Геодезический	0,1	-
445	**533770.27**	**4150328.26**	Геодезический	0,1	-
446	**533768.54**	**4150328.28**	Геодезический	0,1	-
447	**533765.16**	**4150328.19**	Геодезический	0,1	-
448	**533762.15**	**4150328.15**	Геодезический	0,1	-
449	**533756.99**	**4150328.04**	Геодезический	0,1	-
450	**533757.01**	**4150327.10**	Геодезический	0,1	-
451	**533741.04**	**4150326.96**	Геодезический	0,1	-
452	**533740.71**	**4150345.45**	Геодезический	0,1	-
453	**533741.89**	**4150345.46**	Геодезический	0,1	-
454	**533741.72**	**4150350.32**	Геодезический	0,1	-
455	**533740.83**	**4150366.49**	Геодезический	0,1	-
456	**533741.39**	**4150366.56**	Геодезический	0,1	-
457	**533740.89**	**4150374.18**	Геодезический	0,1	-
458	**533740.49**	**4150381.60**	Геодезический	0,1	-
459	**533739.98**	**4150399.82**	Геодезический	0,1	-
460	**533739.04**	**4150420.48**	Геодезический	0,1	-
461	**533738.79**	**4150420.71**	Геодезический	0,1	-
462	**533737.64**	**4150441.55**	Геодезический	0,1	-
463	**533739.21**	**4150441.57**	Геодезический	0,1	-
464	**533738.96**	**4150450.12**	Геодезический	0,1	-
465	**533738.46**	**4150466.83**	Геодезический	0,1	-
466	**533736.66**	**4150466.65**	Геодезический	0,1	-
467	**533735.70**	**4150474.12**	Геодезический	0,1	-
468	**533735.84**	**4150474.12**	Геодезический	0,1	-
469	**533735.90**	**4150489.13**	Геодезический	0,1	-
470	**533735.00**	**4150489.13**	Геодезический	0,1	-
471	**533735.04**	**4150493.72**	Геодезический	0,1	-
472	**533734.32**	**4150493.68**	Геодезический	0,1	-
473	**533736.61**	**4150533.15**	Геодезический	0,1	-
474	**533734.66**	**4150533.19**	Геодезический	0,1	-
475	**533735.55**	**4150544.06**	Геодезический	0,1	-
476	**533732.93**	**4150543.94**	Геодезический	0,1	-
477	**533732.97**	**4150550.19**	Геодезический	0,1	-
478	**533732.37**	**4150557.14**	Геодезический	0,1	-
479	**533733.85**	**4150564.56**	Геодезический	0,1	-
480	**533736.31**	**4150564.58**	Геодезический	0,1	-
481	**533736.32**	**4150575.93**	Геодезический	0,1	-
482	**533736.30**	**4150580.00**	Геодезический	0,1	-
483	**533734.05**	**4150580.06**	Геодезический	0,1	-
484	**533734.05**	**4150580.86**	Геодезический	0,1	-
485	**533723.63**	**4150581.19**	Геодезический	0,1	-
486	**533720.14**	**4150581.27**	Геодезический	0,1	-
487	**533719.54**	**4150540.03**	Геодезический	0,1	-
488	**533684.74**	**4150539.76**	Геодезический	0,1	-
489	**533679.07**	**4150538.29**	Геодезический	0,1	-
490	**533665.03**	**4150538.80**	Геодезический	0,1	-
491	**533665.04**	**4150542.62**	Геодезический	0,1	-
492	**533634.41**	**4150542.56**	Геодезический	0,1	-
493	**533634.31**	**4150560.96**	Геодезический	0,1	-
494	**533635.79**	**4150560.97**	Геодезический	0,1	-
495	**533635.83**	**4150562.12**	Геодезический	0,1	-
496	**533634.99**	**4150565.73**	Геодезический	0,1	-
497	**533634.82**	**4150583.26**	Геодезический	0,1	-
498	**533628.17**	**4150579.98**	Геодезический	0,1	-
499	**533615.41**	**4150580.73**	Геодезический	0,1	-
500	**533615.34**	**4150578.30**	Геодезический	0,1	-
501	**533614.86**	**4150561.48**	Геодезический	0,1	-
502	**533615.84**	**4150561.43**	Геодезический	0,1	-

503	**533615.65**	**4150544.30**	Геодезический	0,1	-
504	**533596.28**	**4150544.83**	Геодезический	0,1	-
505	**533596.33**	**4150545.83**	Геодезический	0,1	-
506	**533595.50**	**4150545.87**	Геодезический	0,1	-
507	**533573.25**	**4150546.74**	Геодезический	0,1	-
508	**533570.04**	**4150546.77**	Геодезический	0,1	-
509	**533569.24**	**4150546.82**	Геодезический	0,1	-
510	**533561.56**	**4150546.99**	Геодезический	0,1	-
511	**533555.90**	**4150547.67**	Геодезический	0,1	-
512	**533548.82**	**4150547.75**	Геодезический	0,1	-
513	**533543.55**	**4150547.48**	Геодезический	0,1	-
514	**533533.06**	**4150547.69**	Геодезический	0,1	-
515	**533526.08**	**4150547.83**	Геодезический	0,1	-
516	**533522.11**	**4150547.79**	Геодезический	0,1	-
517	**533505.77**	**4150537.78**	Геодезический	0,1	-
518	**533505.81**	**4150533.60**	Геодезический	0,1	-
519	**533505.87**	**4150526.90**	Геодезический	0,1	-
520	**533506.38**	**4150522.66**	Геодезический	0,1	-
521	**533507.78**	**4150515.46**	Геодезический	0,1	-
522	**533508.96**	**4150500.07**	Геодезический	0,1	-
523	**533510.03**	**4150492.24**	Геодезический	0,1	-
524	**533511.35**	**4150477.02**	Геодезический	0,1	-
525	**533511.24**	**4150476.47**	Геодезический	0,1	-
526	**533512.73**	**4150476.50**	Геодезический	0,1	-
527	**533513.10**	**4150465.66**	Геодезический	0,1	-
528	**533512.92**	**4150462.86**	Геодезический	0,1	-
529	**533513.00**	**4150461.65**	Геодезический	0,1	-
530	**533514.01**	**4150461.74**	Геодезический	0,1	-
531	**533515.27**	**4150444.27**	Геодезический	0,1	-
532	**533513.71**	**4150444.13**	Геодезический	0,1	-
533	**533514.29**	**4150437.18**	Геодезический	0,1	-
534	**533517.69**	**4150401.71**	Геодезический	0,1	-
535	**533519.59**	**4150381.98**	Геодезический	0,1	-
536	**533519.62**	**4150381.41**	Геодезический	0,1	-
537	**533520.76**	**4150381.49**	Геодезический	0,1	-
538	**533522.67**	**4150357.06**	Геодезический	0,1	-
539	**533523.15**	**4150354.97**	Геодезический	0,1	-
540	**533523.56**	**4150331.25**	Геодезический	0,1	-
541	**533505.68**	**4150330.93**	Геодезический	0,1	-
542	**533504.46**	**4150331.19**	Геодезический	0,1	-
543	**533498.50**	**4150330.90**	Геодезический	0,1	-
544	**533494.60**	**4150331.57**	Геодезический	0,1	-
545	**533488.26**	**4150331.46**	Геодезический	0,1	-
546	**533472.16**	**4150331.47**	Геодезический	0,1	-
547	**533458.88**	**4150331.36**	Геодезический	0,1	-
548	**533446.57**	**4150331.34**	Геодезический	0,1	-
549	**533446.57**	**4150331.22**	Геодезический	0,1	-
550	**533426.45**	**4150330.80**	Геодезический	0,1	-
551	**533426.01**	**4150352.39**	Геодезический	0,1	-
552	**533426.41**	**4150352.40**	Геодезический	0,1	-
553	**533426.01**	**4150357.11**	Геодезический	0,1	-
554	**533426.31**	**4150357.09**	Геодезический	0,1	-
555	**533426.21**	**4150362.58**	Геодезический	0,1	-
556	**533425.84**	**4150383.18**	Геодезический	0,1	-
557	**533425.68**	**4150388.01**	Геодезический	0,1	-
558	**533425.68**	**4150388.40**	Геодезический	0,1	-
559	**533424.24**	**4150388.37**	Геодезический	0,1	-
560	**533423.83**	**4150408.37**	Геодезический	0,1	-
561	**533425.72**	**4150408.41**	Геодезический	0,1	-

562	**533425.67**	**4150412.53**	Геодезический	0,1	-
563	**533425.23**	**4150414.55**	Геодезический	0,1	-
564	**533425.08**	**4150435.98**	Геодезический	0,1	-
565	**533425.24**	**4150439.49**	Геодезический	0,1	-
566	**533424.81**	**4150444.48**	Геодезический	0,1	-
567	**533424.79**	**4150446.14**	Геодезический	0,1	-
568	**533424.56**	**4150448.76**	Геодезический	0,1	-
569	**533423.67**	**4150448.77**	Геодезический	0,1	-
570	**533423.68**	**4150465.02**	Геодезический	0,1	-
571	**533424.59**	**4150465.01**	Геодезический	0,1	-
572	**533424.65**	**4150467.27**	Геодезический	0,1	-
1	**533424.79**	**4150472.34**	Геодезический	0,1	-
Внутренний контур №1					
573	**533826.38**	**4150112.75**	Геодезический	0,1	-
574	**533827.42**	**4150154.78**	Геодезический	0,1	-
575	**533828.45**	**4150154.77**	Геодезический	0,1	-
576	**533828.91**	**4150174.30**	Геодезический	0,1	-
577	**533827.79**	**4150174.33**	Геодезический	0,1	-
578	**533830.05**	**4150246.90**	Геодезический	0,1	-
579	**533832.42**	**4150246.82**	Геодезический	0,1	-
580	**533833.77**	**4150289.20**	Геодезический	0,1	-
581	**533830.19**	**4150289.31**	Геодезический	0,1	-
582	**533830.66**	**4150310.49**	Геодезический	0,1	-
583	**533810.34**	**4150310.98**	Геодезический	0,1	-
584	**533810.34**	**4150310.97**	Геодезический	0,1	-
585	**533800.46**	**4150310.54**	Геодезический	0,1	-
586	**533798.80**	**4150310.46**	Геодезический	0,1	-
587	**533795.46**	**4150310.32**	Геодезический	0,1	-
588	**533795.46**	**4150310.37**	Геодезический	0,1	-
589	**533779.40**	**4150310.39**	Геодезический	0,1	-
590	**533779.40**	**4150311.81**	Геодезический	0,1	-
591	**533765.39**	**4150311.83**	Геодезический	0,1	-
592	**533765.08**	**4150311.83**	Геодезический	0,1	-
593	**533765.08**	**4150312.52**	Геодезический	0,1	-
594	**533740.57**	**4150312.75**	Геодезический	0,1	-
595	**533740.75**	**4150293.32**	Геодезический	0,1	-
596	**533744.40**	**4150293.28**	Геодезический	0,1	-
597	**533745.35**	**4150267.03**	Геодезический	0,1	-
598	**533745.56**	**4150261.27**	Геодезический	0,1	-
599	**533745.66**	**4150260.42**	Геодезический	0,1	-
600	**533746.21**	**4150255.53**	Геодезический	0,1	-
601	**533745.44**	**4150255.50**	Геодезический	0,1	-
602	**533745.81**	**4150246.51**	Геодезический	0,1	-
603	**533746.51**	**4150246.54**	Геодезический	0,1	-
604	**533746.43**	**4150243.70**	Геодезический	0,1	-
605	**533746.48**	**4150242.88**	Геодезический	0,1	-
606	**533746.45**	**4150239.66**	Геодезический	0,1	-
607	**533746.86**	**4150232.70**	Геодезический	0,1	-
608	**533747.01**	**4150228.67**	Геодезический	0,1	-
609	**533747.45**	**4150222.71**	Геодезический	0,1	-
610	**533747.40**	**4150222.71**	Геодезический	0,1	-
611	**533748.02**	**4150207.68**	Геодезический	0,1	-
612	**533748.23**	**4150201.89**	Геодезический	0,1	-
613	**533748.52**	**4150197.23**	Геодезический	0,1	-
614	**533748.95**	**4150191.48**	Геодезический	0,1	-
615	**533748.99**	**4150191.11**	Геодезический	0,1	-
616	**533749.30**	**4150178.14**	Геодезический	0,1	-
617	**533749.41**	**4150173.64**	Геодезический	0,1	-
618	**533749.43**	**4150173.64**	Геодезический	0,1	-

619	**533749.56**	**4150170.85**	Геодезический	0,1	-
620	**533750.02**	**4150160.75**	Геодезический	0,1	-
621	**533750.25**	**4150140.02**	Геодезический	0,1	-
622	**533750.45**	**4150132.26**	Геодезический	0,1	-
623	**533751.03**	**4150113.91**	Геодезический	0,1	-
624	**533758.21**	**4150113.43**	Геодезический	0,1	-
625	**533758.15**	**4150111.74**	Геодезический	0,1	-
626	**533800.64**	**4150110.52**	Геодезический	0,1	-
627	**533800.74**	**4150113.20**	Геодезический	0,1	-
628	**533802.89**	**4150113.15**	Геодезический	0,1	-
573	**533826.38**	**4150112.75**	Геодезический	0,1	-
Внутренний контур №2					
629	**534197.47**	**4150106.01**	Геодезический	0,1	-
630	**534197.47**	**4150115.71**	Геодезический	0,1	-
631	**534199.44**	**4150147.55**	Геодезический	0,1	-
632	**534198.32**	**4150147.61**	Геодезический	0,1	-
633	**534198.53**	**4150152.20**	Геодезический	0,1	-
634	**534199.63**	**4150152.15**	Геодезический	0,1	-
635	**534200.00**	**4150158.09**	Геодезический	0,1	-
636	**534201.08**	**4150158.10**	Геодезический	0,1	-
637	**534201.28**	**4150160.44**	Геодезический	0,1	-
638	**534200.13**	**4150160.52**	Геодезический	0,1	-
639	**534200.41**	**4150163.28**	Геодезический	0,1	-
640	**534196.77**	**4150163.59**	Геодезический	0,1	-
641	**534197.36**	**4150184.58**	Геодезический	0,1	-
642	**534197.41**	**4150185.54**	Геодезический	0,1	-
643	**534197.50**	**4150187.54**	Геодезический	0,1	-
644	**534197.86**	**4150200.04**	Геодезический	0,1	-
645	**534197.90**	**4150201.06**	Геодезический	0,1	-
646	**534198.44**	**4150216.56**	Геодезический	0,1	-
647	**534198.05**	**4150216.57**	Геодезический	0,1	-
648	**534198.47**	**4150230.68**	Геодезический	0,1	-
649	**534199.02**	**4150249.68**	Геодезический	0,1	-
650	**534199.39**	**4150249.74**	Геодезический	0,1	-
651	**534201.09**	**4150253.25**	Геодезический	0,1	-
652	**534201.09**	**4150287.12**	Геодезический	0,1	-
653	**534198.23**	**4150287.16**	Геодезический	0,1	-
654	**534198.30**	**4150292.81**	Геодезический	0,1	-
655	**534169.17**	**4150294.22**	Геодезический	0,1	-
656	**534155.89**	**4150295.72**	Геодезический	0,1	-
657	**534149.86**	**4150296.06**	Геодезический	0,1	-
658	**534149.83**	**4150296.54**	Геодезический	0,1	-
659	**534144.92**	**4150296.77**	Геодезический	0,1	-
660	**534138.80**	**4150296.93**	Геодезический	0,1	-
661	**534138.79**	**4150296.93**	Геодезический	0,1	-
662	**534138.71**	**4150296.94**	Геодезический	0,1	-
663	**534138.72**	**4150298.57**	Геодезический	0,1	-
664	**534106.61**	**4150298.76**	Геодезический	0,1	-
665	**534106.61**	**4150300.08**	Геодезический	0,1	-
666	**534079.24**	**4150301.31**	Геодезический	0,1	-
667	**534079.20**	**4150298.34**	Геодезический	0,1	-
668	**534072.15**	**4150298.55**	Геодезический	0,1	-
669	**534066.85**	**4150298.70**	Геодезический	0,1	-
670	**534060.06**	**4150299.18**	Геодезический	0,1	-
671	**534053.17**	**4150299.47**	Геодезический	0,1	-
672	**534048.16**	**4150299.73**	Геодезический	0,1	-
673	**534045.08**	**4150299.92**	Геодезический	0,1	-
674	**534038.28**	**4150300.16**	Геодезический	0,1	-
675	**534034.38**	**4150299.48**	Геодезический	0,1	-

676	**534034.35**	**4150281.27**	Геодезический	0,1	-
677	**534033.64**	**4150243.04**	Геодезический	0,1	-
678	**534033.81**	**4150243.04**	Геодезический	0,1	-
679	**534032.88**	**4150186.15**	Геодезический	0,1	-
680	**534032.46**	**4150151.51**	Геодезический	0,1	-
681	**534031.78**	**4150109.44**	Геодезический	0,1	-
682	**534032.56**	**4150107.63**	Геодезический	0,1	-
683	**534034.34**	**4150106.91**	Геодезический	0,1	-
684	**534049.04**	**4150106.33**	Геодезический	0,1	-
685	**534049.06**	**4150108.33**	Геодезический	0,1	-
686	**534049.10**	**4150108.33**	Геодезический	0,1	-
687	**534055.06**	**4150108.03**	Геодезический	0,1	-
688	**534058.05**	**4150107.95**	Геодезический	0,1	-
689	**534059.88**	**4150107.89**	Геодезический	0,1	-
690	**534060.22**	**4150108.04**	Геодезический	0,1	-
691	**534088.79**	**4150105.50**	Геодезический	0,1	-
692	**534105.16**	**4150105.17**	Геодезический	0,1	-
693	**534105.96**	**4150105.20**	Геодезический	0,1	-
694	**534110.07**	**4150105.13**	Геодезический	0,1	-
695	**534117.40**	**4150103.97**	Геодезический	0,1	-
696	**534147.42**	**4150103.50**	Геодезический	0,1	-
697	**534147.49**	**4150108.13**	Геодезический	0,1	-
698	**534150.58**	**4150108.01**	Геодезический	0,1	-
699	**534150.55**	**4150107.72**	Геодезический	0,1	-
700	**534158.48**	**4150107.77**	Геодезический	0,1	-
701	**534158.42**	**4150107.31**	Геодезический	0,1	-
702	**534162.37**	**4150107.21**	Геодезический	0,1	-
703	**534162.41**	**4150107.65**	Геодезический	0,1	-
704	**534167.27**	**4150107.46**	Геодезический	0,1	-
705	**534167.15**	**4150106.87**	Геодезический	0,1	-
706	**534176.77**	**4150106.44**	Геодезический	0,1	-
707	**534176.83**	**4150107.09**	Геодезический	0,1	-
708	**534181.59**	**4150106.90**	Геодезический	0,1	-
709	**534181.53**	**4150106.27**	Геодезический	0,1	-
710	**534186.44**	**4150106.00**	Геодезический	0,1	-
711	**534186.59**	**4150106.29**	Геодезический	0,1	-
712	**534194.97**	**4150106.04**	Геодезический	0,1	-
629	**534197.47**	**4150106.01**	Геодезический	0,1	-
Внутренний контур №3					
713	**534188.47**	**4149880.16**	Геодезический	0,1	-
714	**534189.63**	**4149903.54**	Геодезический	0,1	-
715	**534189.85**	**4149908.87**	Геодезический	0,1	-
716	**534190.30**	**4149929.26**	Геодезический	0,1	-
717	**534192.77**	**4149998.35**	Геодезический	0,1	-
718	**534193.73**	**4150011.24**	Геодезический	0,1	-
719	**534193.84**	**4150018.34**	Геодезический	0,1	-
720	**534193.84**	**4150018.72**	Геодезический	0,1	-
721	**534193.37**	**4150018.69**	Геодезический	0,1	-
722	**534193.66**	**4150025.52**	Геодезический	0,1	-
723	**534193.79**	**4150037.30**	Геодезический	0,1	-
724	**534194.60**	**4150037.29**	Геодезический	0,1	-
725	**534195.12**	**4150083.78**	Геодезический	0,1	-
726	**534140.57**	**4150085.09**	Геодезический	0,1	-
727	**534140.55**	**4150083.55**	Геодезический	0,1	-
728	**534104.29**	**4150084.41**	Геодезический	0,1	-
729	**534097.70**	**4150086.18**	Геодезический	0,1	-
730	**534048.30**	**4150087.50**	Геодезический	0,1	-
731	**534030.46**	**4150087.98**	Геодезический	0,1	-
732	**534029.73**	**4150056.78**	Геодезический	0,1	-

733	**534030.36**	**4150054.09**	Геодезический	0,1	-
734	**534030.09**	**4150046.60**	Геодезический	0,1	-
735	**534029.82**	**4150039.36**	Геодезический	0,1	-
736	**534029.43**	**4150039.37**	Геодезический	0,1	-
737	**534027.77**	**4150039.40**	Геодезический	0,1	-
738	**534026.63**	**4150000.19**	Геодезический	0,1	-
739	**534028.55**	**4150000.15**	Геодезический	0,1	-
740	**534028.05**	**4149978.60**	Геодезический	0,1	-
741	**534027.80**	**4149966.71**	Геодезический	0,1	-
742	**534027.59**	**4149956.41**	Геодезический	0,1	-
743	**534027.46**	**4149951.29**	Геодезический	0,1	-
744	**534026.13**	**4149951.33**	Геодезический	0,1	-
745	**534025.61**	**4149932.33**	Геодезический	0,1	-
746	**534025.44**	**4149925.77**	Геодезический	0,1	-
747	**534024.35**	**4149907.80**	Геодезический	0,1	-
748	**534024.23**	**4149903.34**	Геодезический	0,1	-
749	**534023.46**	**4149891.57**	Геодезический	0,1	-
750	**534035.70**	**4149890.97**	Геодезический	0,1	-
751	**534050.03**	**4149890.98**	Геодезический	0,1	-
752	**534056.55**	**4149891.35**	Геодезический	0,1	-
753	**534064.51**	**4149890.56**	Геодезический	0,1	-
754	**534064.43**	**4149889.51**	Геодезический	0,1	-
755	**534067.96**	**4149889.06**	Геодезический	0,1	-
756	**534068.14**	**4149890.14**	Геодезический	0,1	-
757	**534079.39**	**4149889.06**	Геодезический	0,1	-
758	**534079.29**	**4149888.06**	Геодезический	0,1	-
759	**534082.77**	**4149887.61**	Геодезический	0,1	-
760	**534082.94**	**4149888.81**	Геодезический	0,1	-
761	**534090.96**	**4149887.49**	Геодезический	0,1	-
762	**534096.77**	**4149886.15**	Геодезический	0,1	-
763	**534097.12**	**4149886.12**	Геодезический	0,1	-
764	**534096.91**	**4149884.44**	Геодезический	0,1	-
765	**534117.34**	**4149882.58**	Геодезический	0,1	-
766	**534117.52**	**4149884.37**	Геодезический	0,1	-
767	**534118.44**	**4149884.09**	Геодезический	0,1	-
768	**534134.47**	**4149882.52**	Геодезический	0,1	-
769	**534135.52**	**4149883.03**	Геодезический	0,1	-
770	**534144.22**	**4149881.98**	Геодезический	0,1	-
771	**534151.58**	**4149881.71**	Геодезический	0,1	-
772	**534154.28**	**4149881.59**	Геодезический	0,1	-
773	**534154.26**	**4149881.06**	Геодезический	0,1	-
774	**534156.19**	**4149880.94**	Геодезический	0,1	-
775	**534156.21**	**4149881.54**	Геодезический	0,1	-
713	**534188.47**	**4149880.16**	Геодезический	0,1	-
Внутренний контур №4					
776	**534005.76**	**4149896.56**	Геодезический	0,1	-
777	**534006.67**	**4149934.32**	Геодезический	0,1	-
778	**534006.78**	**4149937.32**	Геодезический	0,1	-
779	**534007.02**	**4149943.78**	Геодезический	0,1	-
780	**534007.21**	**4149967.08**	Геодезический	0,1	-
781	**534007.49**	**4149972.46**	Геодезический	0,1	-
782	**534008.82**	**4149972.40**	Геодезический	0,1	-
783	**534008.89**	**4149973.84**	Геодезический	0,1	-
784	**534008.15**	**4149975.76**	Геодезический	0,1	-
785	**534007.94**	**4149977.19**	Геодезический	0,1	-
786	**534008.00**	**4149980.21**	Геодезический	0,1	-
787	**534007.47**	**4149983.34**	Геодезический	0,1	-
788	**534007.73**	**4149985.64**	Геодезический	0,1	-
789	**534007.73**	**4149989.54**	Геодезический	0,1	-

790	**534007.62**	**4149993.22**	Геодезический	0,1	-
791	**534007.92**	**4149995.91**	Геодезический	0,1	-
792	**534008.78**	**4150026.15**	Геодезический	0,1	-
793	**534008.75**	**4150029.30**	Геодезический	0,1	-
794	**534008.34**	**4150031.05**	Геодезический	0,1	-
795	**534008.98**	**4150036.93**	Геодезический	0,1	-
796	**534009.14**	**4150050.82**	Геодезический	0,1	-
797	**534009.26**	**4150050.82**	Геодезический	0,1	-
798	**534009.31**	**4150053.93**	Геодезический	0,1	-
799	**534009.57**	**4150058.86**	Геодезический	0,1	-
800	**534009.91**	**4150070.29**	Геодезический	0,1	-
801	**534011.89**	**4150070.24**	Геодезический	0,1	-
802	**534012.44**	**4150088.74**	Геодезический	0,1	-
803	**533989.56**	**4150089.43**	Геодезический	0,1	-
804	**533989.49**	**4150086.46**	Геодезический	0,1	-
805	**533960.62**	**4150087.63**	Геодезический	0,1	-
806	**533956.09**	**4150087.50**	Геодезический	0,1	-
807	**533955.40**	**4150087.51**	Геодезический	0,1	-
808	**533955.52**	**4150090.95**	Геодезический	0,1	-
809	**533901.64**	**4150091.72**	Геодезический	0,1	-
810	**533901.57**	**4150088.96**	Геодезический	0,1	-
811	**533899.49**	**4150089.11**	Геодезический	0,1	-
812	**533885.90**	**4150089.83**	Геодезический	0,1	-
813	**533869.26**	**4150090.13**	Геодезический	0,1	-
814	**533869.30**	**4150093.09**	Геодезический	0,1	-
815	**533842.79**	**4150092.66**	Геодезический	0,1	-
816	**533842.55**	**4150072.15**	Геодезический	0,1	-
817	**533843.31**	**4150072.16**	Геодезический	0,1	-
818	**533842.97**	**4150066.87**	Геодезический	0,1	-
819	**533842.42**	**4150055.06**	Геодезический	0,1	-
820	**533842.06**	**4150042.90**	Геодезический	0,1	-
821	**533841.98**	**4150037.90**	Геодезический	0,1	-
822	**533841.02**	**4150034.39**	Геодезический	0,1	-
823	**533841.10**	**4150022.36**	Геодезический	0,1	-
824	**533842.84**	**4150020.87**	Геодезический	0,1	-
825	**533842.77**	**4150018.91**	Геодезический	0,1	-
826	**533841.12**	**4150018.10**	Геодезический	0,1	-
827	**533841.11**	**4150007.92**	Геодезический	0,1	-
828	**533842.74**	**4150006.65**	Геодезический	0,1	-
829	**533842.73**	**4150005.20**	Геодезический	0,1	-
830	**533843.89**	**4150005.18**	Геодезический	0,1	-
831	**533843.88**	**4150004.22**	Геодезический	0,1	-
832	**533841.61**	**4150004.22**	Геодезический	0,1	-
833	**533841.31**	**4149995.89**	Геодезический	0,1	-
834	**533841.03**	**4149973.28**	Геодезический	0,1	-
835	**533840.34**	**4149956.57**	Геодезический	0,1	-
836	**533839.39**	**4149927.26**	Геодезический	0,1	-
837	**533838.57**	**4149910.65**	Геодезический	0,1	-
838	**533866.16**	**4149908.64**	Геодезический	0,1	-
839	**533865.85**	**4149905.70**	Геодезический	0,1	-
840	**533936.48**	**4149899.90**	Геодезический	0,1	-
841	**533936.66**	**4149901.89**	Геодезический	0,1	-
842	**533941.58**	**4149901.25**	Геодезический	0,1	-
843	**534001.90**	**4149896.84**	Геодезический	0,1	-
776	**534005.76**	**4149896.56**	Геодезический	0,1	-
Внутренний контур №5					
844	**533733.82**	**4150115.77**	Геодезический	0,1	-
845	**533732.61**	**4150145.62**	Геодезический	0,1	-
846	**533732.42**	**4150147.87**	Геодезический	0,1	-

847	**533732.29**	**4150150.45**	Геодезический	0,1	-
848	**533733.51**	**4150150.46**	Геодезический	0,1	-
849	**533733.21**	**4150166.75**	Геодезический	0,1	-
850	**533731.48**	**4150166.71**	Геодезический	0,1	-
851	**533731.44**	**4150167.45**	Геодезический	0,1	-
852	**533731.30**	**4150189.31**	Геодезический	0,1	-
853	**533731.30**	**4150190.64**	Геодезический	0,1	-
854	**533731.93**	**4150196.90**	Геодезический	0,1	-
855	**533731.47**	**4150210.09**	Геодезический	0,1	-
856	**533731.38**	**4150215.11**	Геодезический	0,1	-
857	**533730.64**	**4150230.90**	Геодезический	0,1	-
858	**533728.93**	**4150230.83**	Геодезический	0,1	-
859	**533728.86**	**4150232.27**	Геодезический	0,1	-
860	**533728.87**	**4150233.72**	Геодезический	0,1	-
861	**533728.88**	**4150237.32**	Геодезический	0,1	-
862	**533728.49**	**4150245.70**	Геодезический	0,1	-
863	**533728.90**	**4150246.26**	Геодезический	0,1	-
864	**533729.01**	**4150247.44**	Геодезический	0,1	-
865	**533728.76**	**4150248.34**	Геодезический	0,1	-
866	**533728.48**	**4150253.87**	Геодезический	0,1	-
867	**533729.83**	**4150253.91**	Геодезический	0,1	-
868	**533729.38**	**4150264.87**	Геодезический	0,1	-
869	**533727.90**	**4150264.83**	Геодезический	0,1	-
870	**533727.88**	**4150265.65**	Геодезический	0,1	-
871	**533727.69**	**4150269.71**	Геодезический	0,1	-
872	**533727.63**	**4150271.10**	Геодезический	0,1	-
873	**533728.98**	**4150271.14**	Геодезический	0,1	-
874	**533728.86**	**4150281.58**	Геодезический	0,1	-
875	**533727.21**	**4150281.53**	Геодезический	0,1	-
876	**533727.14**	**4150283.02**	Геодезический	0,1	-
877	**533726.66**	**4150310.86**	Геодезический	0,1	-
878	**533716.46**	**4150310.71**	Геодезический	0,1	-
879	**533715.38**	**4150310.70**	Геодезический	0,1	-
880	**533710.92**	**4150310.70**	Геодезический	0,1	-
881	**533710.92**	**4150313.07**	Геодезический	0,1	-
882	**533696.62**	**4150313.24**	Геодезический	0,1	-
883	**533696.59**	**4150311.12**	Геодезический	0,1	-
884	**533695.36**	**4150311.13**	Геодезический	0,1	-
885	**533693.64**	**4150311.14**	Геодезический	0,1	-
886	**533691.15**	**4150311.16**	Геодезический	0,1	-
887	**533684.23**	**4150311.10**	Геодезический	0,1	-
888	**533682.32**	**4150311.08**	Геодезический	0,1	-
889	**533682.29**	**4150310.47**	Геодезический	0,1	-
890	**533675.97**	**4150310.28**	Геодезический	0,1	-
891	**533675.96**	**4150310.80**	Геодезический	0,1	-
892	**533667.35**	**4150310.74**	Геодезический	0,1	-
893	**533660.82**	**4150310.70**	Геодезический	0,1	-
894	**533658.60**	**4150310.86**	Геодезический	0,1	-
895	**533658.57**	**4150311.79**	Геодезический	0,1	-
896	**533657.14**	**4150311.84**	Геодезический	0,1	-
897	**533655.08**	**4150311.91**	Геодезический	0,1	-
898	**533640.19**	**4150311.50**	Геодезический	0,1	-
899	**533640.40**	**4150304.03**	Геодезический	0,1	-
900	**533640.90**	**4150283.52**	Геодезический	0,1	-
901	**533641.09**	**4150278.29**	Геодезический	0,1	-
902	**533641.23**	**4150272.20**	Геодезический	0,1	-
903	**533640.09**	**4150272.18**	Геодезический	0,1	-
904	**533640.80**	**4150250.18**	Геодезический	0,1	-
905	**533641.43**	**4150250.20**	Геодезический	0,1	-

906	**533641.43**	**4150249.61**	Геодезический	0,1	-
907	**533641.72**	**4150244.91**	Геодезический	0,1	-
908	**533640.65**	**4150244.89**	Геодезический	0,1	-
909	**533641.28**	**4150227.05**	Геодезический	0,1	-
910	**533642.39**	**4150227.07**	Геодезический	0,1	-
911	**533642.43**	**4150225.85**	Геодезический	0,1	-
912	**533643.02**	**4150210.80**	Геодезический	0,1	-
913	**533643.02**	**4150207.89**	Геодезический	0,1	-
914	**533643.21**	**4150203.49**	Геодезический	0,1	-
915	**533643.38**	**4150198.64**	Геодезический	0,1	-
916	**533643.37**	**4150191.32**	Геодезический	0,1	-
917	**533643.39**	**4150190.33**	Геодезический	0,1	-
918	**533643.39**	**4150190.31**	Геодезический	0,1	-
919	**533641.82**	**4150190.34**	Геодезический	0,1	-
920	**533642.61**	**4150168.63**	Геодезический	0,1	-
921	**533644.13**	**4150168.47**	Геодезический	0,1	-
922	**533644.68**	**4150143.33**	Геодезический	0,1	-
923	**533645.02**	**4150132.95**	Геодезический	0,1	-
924	**533645.43**	**4150116.56**	Геодезический	0,1	-
925	**533664.90**	**4150117.06**	Геодезический	0,1	-
926	**533684.08**	**4150116.19**	Геодезический	0,1	-
927	**533687.50**	**4150116.10**	Геодезический	0,1	-
928	**533711.46**	**4150115.42**	Геодезический	0,1	-
929	**533722.12**	**4150115.30**	Геодезический	0,1	-
844	**533733.82**	**4150115.77**	Геодезический	0,1	-
Внутренний контур №6					
930	**533821.01**	**4149911.11**	Геодезический	0,1	-
931	**533821.05**	**4149925.86**	Геодезический	0,1	-
932	**533820.11**	**4149941.08**	Геодезический	0,1	-
933	**533820.90**	**4149956.40**	Геодезический	0,1	-
934	**533820.97**	**4149963.46**	Геодезический	0,1	-
935	**533821.10**	**4149969.55**	Геодезический	0,1	-
936	**533822.58**	**4149969.54**	Геодезический	0,1	-
937	**533822.50**	**4149986.96**	Геодезический	0,1	-
938	**533821.53**	**4149986.97**	Геодезический	0,1	-
939	**533821.46**	**4149991.04**	Геодезический	0,1	-
940	**533820.79**	**4149991.88**	Геодезический	0,1	-
941	**533821.06**	**4149995.97**	Геодезический	0,1	-
942	**533821.43**	**4149995.97**	Геодезический	0,1	-
943	**533821.46**	**4150003.20**	Геодезический	0,1	-
944	**533823.26**	**4150003.17**	Геодезический	0,1	-
945	**533823.46**	**4150022.15**	Геодезический	0,1	-
946	**533821.95**	**4150022.14**	Геодезический	0,1	-
947	**533821.92**	**4150026.77**	Геодезический	0,1	-
948	**533822.73**	**4150026.79**	Геодезический	0,1	-
949	**533822.81**	**4150032.73**	Геодезический	0,1	-
950	**533822.94**	**4150032.72**	Геодезический	0,1	-
951	**533823.50**	**4150048.03**	Геодезический	0,1	-
952	**533823.72**	**4150054.11**	Геодезический	0,1	-
953	**533823.69**	**4150054.53**	Геодезический	0,1	-
954	**533825.30**	**4150054.51**	Геодезический	0,1	-
955	**533826.15**	**4150094.50**	Геодезический	0,1	-
956	**533792.65**	**4150094.98**	Геодезический	0,1	-
957	**533792.49**	**4150087.61**	Геодезический	0,1	-
958	**533788.96**	**4150087.70**	Геодезический	0,1	-
959	**533788.99**	**4150088.71**	Геодезический	0,1	-
960	**533753.99**	**4150089.80**	Геодезический	0,1	-
961	**533753.20**	**4150089.83**	Геодезический	0,1	-
962	**533752.35**	**4150056.39**	Геодезический	0,1	-

963	**533752.43**	**4150052.80**	Геодезический	0,1	-
964	**533752.78**	**4150043.42**	Геодезический	0,1	-
965	**533754.43**	**4150043.45**	Геодезический	0,1	-
966	**533754.66**	**4150034.53**	Геодезический	0,1	-
967	**533752.42**	**4150034.45**	Геодезический	0,1	-
968	**533753.64**	**4150004.47**	Геодезический	0,1	-
969	**533753.85**	**4150004.47**	Геодезический	0,1	-
970	**533754.46**	**4149987.44**	Геодезический	0,1	-
971	**533754.67**	**4149981.53**	Геодезический	0,1	-
972	**533754.88**	**4149975.60**	Геодезический	0,1	-
973	**533756.31**	**4149975.70**	Геодезический	0,1	-
974	**533757.09**	**4149947.67**	Геодезический	0,1	-
975	**533757.47**	**4149939.64**	Геодезический	0,1	-
976	**533757.47**	**4149937.78**	Геодезический	0,1	-
977	**533755.99**	**4149937.74**	Геодезический	0,1	-
978	**533756.26**	**4149913.72**	Геодезический	0,1	-
979	**533774.76**	**4149913.91**	Геодезический	0,1	-
980	**533774.75**	**4149915.45**	Геодезический	0,1	-
981	**533780.42**	**4149915.45**	Геодезический	0,1	-
982	**533786.02**	**4149915.16**	Геодезический	0,1	-
983	**533790.37**	**4149914.83**	Геодезический	0,1	-
984	**533790.30**	**4149912.48**	Геодезический	0,1	-
985	**533800.37**	**4149912.36**	Геодезический	0,1	-
986	**533800.39**	**4149914.06**	Геодезический	0,1	-
987	**533800.57**	**4149914.05**	Геодезический	0,1	-
988	**533801.18**	**4149914.00**	Геодезический	0,1	-
989	**533801.11**	**4149912.13**	Геодезический	0,1	-
930	**533821.01**	**4149911.11**	Геодезический	0,1	-
Внутренний контур №7					
990	**533740.61**	**4149918.53**	Геодезический	0,1	-
991	**533740.50**	**4149921.75**	Геодезический	0,1	-
992	**533740.74**	**4149921.75**	Геодезический	0,1	-
993	**533740.37**	**4149950.25**	Геодезический	0,1	-
994	**533739.51**	**4149950.23**	Геодезический	0,1	-
995	**533739.49**	**4149950.96**	Геодезический	0,1	-
996	**533739.48**	**4149951.07**	Геодезический	0,1	-
997	**533739.46**	**4149951.71**	Геодезический	0,1	-
998	**533739.44**	**4149951.71**	Геодезический	0,1	-
999	**533739.08**	**4149956.65**	Геодезический	0,1	-
1000	**533738.81**	**4149965.25**	Геодезический	0,1	-
1001	**533738.75**	**4149968.05**	Геодезический	0,1	-
1002	**533739.03**	**4149968.05**	Геодезический	0,1	-
1003	**533738.75**	**4149976.79**	Геодезический	0,1	-
1004	**533738.69**	**4149981.53**	Геодезический	0,1	-
1005	**533738.54**	**4149984.20**	Геодезический	0,1	-
1006	**533738.16**	**4149994.28**	Геодезический	0,1	-
1007	**533738.10**	**4149995.92**	Геодезический	0,1	-
1008	**533739.43**	**4149996.01**	Геодезический	0,1	-
1009	**533738.89**	**4150011.03**	Геодезический	0,1	-
1010	**533737.59**	**4150010.98**	Геодезический	0,1	-
1011	**533737.51**	**4150014.72**	Геодезический	0,1	-
1012	**533736.51**	**4150043.51**	Геодезический	0,1	-
1013	**533736.47**	**4150044.81**	Геодезический	0,1	-
1014	**533737.33**	**4150058.17**	Геодезический	0,1	-
1015	**533736.87**	**4150072.26**	Геодезический	0,1	-
1016	**533736.49**	**4150073.54**	Геодезический	0,1	-
1017	**533735.96**	**4150094.87**	Геодезический	0,1	-
1018	**533714.83**	**4150094.68**	Геодезический	0,1	-
1019	**533714.32**	**4150094.68**	Геодезический	0,1	-

1020	**533709.59**	**4150094.07**	Геодезический	0,1	-
1021	**533703.13**	**4150094.59**	Геодезический	0,1	-
1022	**533696.18**	**4150094.81**	Геодезический	0,1	-
1023	**533692.01**	**4150094.91**	Геодезический	0,1	-
1024	**533679.91**	**4150095.12**	Геодезический	0,1	-
1025	**533643.83**	**4150095.76**	Геодезический	0,1	-
1026	**533644.18**	**4150074.20**	Геодезический	0,1	-
1027	**533644.25**	**4150069.75**	Геодезический	0,1	-
1028	**533644.32**	**4150065.20**	Геодезический	0,1	-
1029	**533644.89**	**4150030.60**	Геодезический	0,1	-
1030	**533647.30**	**4150010.25**	Геодезический	0,1	-
1031	**533647.47**	**4150001.71**	Геодезический	0,1	-
1032	**533643.00**	**4150001.62**	Геодезический	0,1	-
1033	**533643.27**	**4149988.42**	Геодезический	0,1	-
1034	**533644.04**	**4149988.44**	Геодезический	0,1	-
1035	**533644.10**	**4149981.76**	Геодезический	0,1	-
1036	**533643.22**	**4149981.74**	Геодезический	0,1	-
1037	**533643.42**	**4149972.24**	Геодезический	0,1	-
1038	**533644.19**	**4149972.26**	Геодезический	0,1	-
1039	**533644.19**	**4149972.02**	Геодезический	0,1	-
1040	**533643.76**	**4149972.02**	Геодезический	0,1	-
1041	**533643.77**	**4149971.56**	Геодезический	0,1	-
1042	**533644.06**	**4149960.21**	Геодезический	0,1	-
1043	**533644.34**	**4149954.28**	Геодезический	0,1	-
1044	**533645.01**	**4149952.39**	Геодезический	0,1	-
1045	**533644.98**	**4149949.92**	Геодезический	0,1	-
1046	**533648.50**	**4149949.65**	Геодезический	0,1	-
1047	**533648.51**	**4149949.20**	Геодезический	0,1	-
1048	**533656.99**	**4149949.36**	Геодезический	0,1	-
1049	**533656.92**	**4149952.12**	Геодезический	0,1	-
1050	**533666.53**	**4149952.69**	Геодезический	0,1	-
1051	**533666.11**	**4149942.69**	Геодезический	0,1	-
1052	**533666.26**	**4149922.91**	Геодезический	0,1	-
1053	**533712.09**	**4149920.11**	Геодезический	0,1	-
990	**533740.61**	**4149918.53**	Геодезический	0,1	-
Внутренний контур №8					
1054	**533815.07**	**4149780.78**	Геодезический	0,1	-
1055	**533816.45**	**4149814.38**	Геодезический	0,1	-
1056	**533816.61**	**4149822.75**	Геодезический	0,1	-
1057	**533817.05**	**4149829.97**	Геодезический	0,1	-
1058	**533817.05**	**4149829.98**	Геодезический	0,1	-
1059	**533817.44**	**4149844.11**	Геодезический	0,1	-
1060	**533817.39**	**4149852.77**	Геодезический	0,1	-
1061	**533817.55**	**4149861.33**	Геодезический	0,1	-
1062	**533819.00**	**4149861.27**	Геодезический	0,1	-
1063	**533819.89**	**4149890.17**	Геодезический	0,1	-
1064	**533807.99**	**4149890.62**	Геодезический	0,1	-
1065	**533807.97**	**4149889.91**	Геодезический	0,1	-
1066	**533799.14**	**4149890.34**	Геодезический	0,1	-
1067	**533780.98**	**4149891.25**	Геодезический	0,1	-
1068	**533780.28**	**4149891.29**	Геодезический	0,1	-
1069	**533777.43**	**4149891.40**	Геодезический	0,1	-
1070	**533773.49**	**4149891.61**	Геодезический	0,1	-
1071	**533763.95**	**4149892.15**	Геодезический	0,1	-
1072	**533759.94**	**4149892.18**	Геодезический	0,1	-
1073	**533761.07**	**4149845.08**	Геодезический	0,1	-
1074	**533760.68**	**4149841.92**	Геодезический	0,1	-
1075	**533760.52**	**4149837.39**	Геодезический	0,1	-
1076	**533760.72**	**4149829.54**	Геодезический	0,1	-

1077	**533761.48**	**4149819.28**	Геодезический	0,1	-
1078	**533762.02**	**4149819.30**	Геодезический	0,1	-
1079	**533762.04**	**4149817.30**	Геодезический	0,1	-
1080	**533762.11**	**4149810.95**	Геодезический	0,1	-
1081	**533762.70**	**4149803.79**	Геодезический	0,1	-
1082	**533762.78**	**4149783.34**	Геодезический	0,1	-
1054	**533815.07**	**4149780.78**	Геодезический	0,1	-
Внутренний контур №9					
1083	**533745.25**	**4149789.84**	Геодезический	0,1	-
1084	**533745.52**	**4149797.89**	Геодезический	0,1	-
1085	**533744.24**	**4149818.24**	Геодезический	0,1	-
1086	**533745.39**	**4149818.75**	Геодезический	0,1	-
1087	**533743.82**	**4149880.25**	Геодезический	0,1	-
1088	**533743.65**	**4149886.97**	Геодезический	0,1	-
1089	**533743.82**	**4149898.99**	Геодезический	0,1	-
1090	**533711.19**	**4149898.99**	Геодезический	0,1	-
1091	**533667.38**	**4149901.28**	Геодезический	0,1	-
1092	**533664.54**	**4149901.42**	Геодезический	0,1	-
1093	**533663.65**	**4149901.46**	Геодезический	0,1	-
1094	**533663.70**	**4149903.40**	Геодезический	0,1	-
1095	**533643.76**	**4149903.84**	Геодезический	0,1	-
1096	**533643.75**	**4149890.41**	Геодезический	0,1	-
1097	**533644.79**	**4149890.38**	Геодезический	0,1	-
1098	**533643.96**	**4149862.05**	Геодезический	0,1	-
1099	**533644.53**	**4149835.79**	Геодезический	0,1	-
1100	**533644.00**	**4149835.90**	Геодезический	0,1	-
1101	**533643.86**	**4149822.03**	Геодезический	0,1	-
1102	**533641.00**	**4149796.00**	Геодезический	0,1	-
1103	**533702.73**	**4149792.38**	Геодезический	0,1	-
1104	**533703.66**	**4149792.31**	Геодезический	0,1	-
1105	**533709.89**	**4149791.92**	Геодезический	0,1	-
1106	**533717.49**	**4149791.13**	Геодезический	0,1	-
1107	**533721.44**	**4149790.62**	Геодезический	0,1	-
1108	**533721.51**	**4149791.48**	Геодезический	0,1	-
1109	**533725.48**	**4149791.12**	Геодезический	0,1	-
1110	**533728.13**	**4149790.88**	Геодезический	0,1	-
1111	**533734.78**	**4149790.28**	Геодезический	0,1	-
1112	**533736.24**	**4149790.15**	Геодезический	0,1	-
1113	**533740.71**	**4149789.75**	Геодезический	0,1	-
1083	**533745.25**	**4149789.84**	Геодезический	0,1	-
Внутренний контур №10					
1114	**534002.38**	**4149765.38**	Геодезический	0,1	-
1115	**534002.91**	**4149779.49**	Геодезический	0,1	-
1116	**534004.50**	**4149806.43**	Геодезический	0,1	-
1117	**534003.52**	**4149806.18**	Геодезический	0,1	-
1118	**534003.65**	**4149814.25**	Геодезический	0,1	-
1119	**534004.26**	**4149814.78**	Геодезический	0,1	-
1120	**534004.56**	**4149822.17**	Геодезический	0,1	-
1121	**534003.83**	**4149833.47**	Геодезический	0,1	-
1122	**534003.88**	**4149836.17**	Геодезический	0,1	-
1123	**534004.08**	**4149843.30**	Геодезический	0,1	-
1124	**534007.95**	**4149843.26**	Геодезический	0,1	-
1125	**534008.07**	**4149853.76**	Геодезический	0,1	-
1126	**534004.64**	**4149853.80**	Геодезический	0,1	-
1127	**534004.70**	**4149854.79**	Геодезический	0,1	-
1128	**534004.92**	**4149858.90**	Геодезический	0,1	-
1129	**534005.48**	**4149873.84**	Геодезический	0,1	-
1130	**533977.68**	**4149875.41**	Геодезический	0,1	-
1131	**533945.65**	**4149877.80**	Геодезический	0,1	-

1132	**533937.19**	**4149878.50**	Геодезический	0,1	-
1133	**533935.06**	**4149878.61**	Геодезический	0,1	-
1134	**533932.61**	**4149879.04**	Геодезический	0,1	-
1135	**533930.65**	**4149879.21**	Геодезический	0,1	-
1136	**533930.77**	**4149881.52**	Геодезический	0,1	-
1137	**533914.33**	**4149882.91**	Геодезический	0,1	-
1138	**533914.20**	**4149880.66**	Геодезический	0,1	-
1139	**533912.50**	**4149880.81**	Геодезический	0,1	-
1140	**533886.35**	**4149885.75**	Геодезический	0,1	-
1141	**533836.92**	**4149889.22**	Геодезический	0,1	-
1142	**533835.35**	**4149855.27**	Геодезический	0,1	-
1143	**533837.04**	**4149852.34**	Геодезический	0,1	-
1144	**533836.87**	**4149849.06**	Геодезический	0,1	-
1145	**533836.73**	**4149845.58**	Геодезический	0,1	-
1146	**533836.72**	**4149845.21**	Геодезический	0,1	-
1147	**533836.23**	**4149845.22**	Геодезический	0,1	-
1148	**533835.57**	**4149827.79**	Геодезический	0,1	-
1149	**533836.06**	**4149827.78**	Геодезический	0,1	-
1150	**533836.05**	**4149827.49**	Геодезический	0,1	-
1151	**533836.09**	**4149825.46**	Геодезический	0,1	-
1152	**533835.92**	**4149820.96**	Геодезический	0,1	-
1153	**533836.47**	**4149819.49**	Геодезический	0,1	-
1154	**533836.27**	**4149813.01**	Геодезический	0,1	-
1155	**533835.45**	**4149810.49**	Геодезический	0,1	-
1156	**533835.13**	**4149806.50**	Геодезический	0,1	-
1157	**533835.02**	**4149798.96**	Геодезический	0,1	-
1158	**533834.87**	**4149798.62**	Геодезический	0,1	-
1159	**533835.15**	**4149792.69**	Геодезический	0,1	-
1160	**533835.15**	**4149792.65**	Геодезический	0,1	-
1161	**533834.16**	**4149792.72**	Геодезический	0,1	-
1162	**533833.08**	**4149780.19**	Геодезический	0,1	-
1163	**533855.66**	**4149778.27**	Геодезический	0,1	-
1164	**533855.78**	**4149779.97**	Геодезический	0,1	-
1165	**533856.80**	**4149779.86**	Геодезический	0,1	-
1166	**533860.84**	**4149778.49**	Геодезический	0,1	-
1167	**533869.27**	**4149777.88**	Геодезический	0,1	-
1168	**533871.76**	**4149777.95**	Геодезический	0,1	-
1169	**533876.98**	**4149778.12**	Геодезический	0,1	-
1170	**533878.24**	**4149777.16**	Геодезический	0,1	-
1171	**533878.07**	**4149774.38**	Геодезический	0,1	-
1172	**533882.86**	**4149773.87**	Геодезический	0,1	-
1173	**533919.28**	**4149770.33**	Геодезический	0,1	-
1174	**533945.39**	**4149768.26**	Геодезический	0,1	-
1175	**533952.04**	**4149770.54**	Геодезический	0,1	-
1176	**533968.06**	**4149768.55**	Геодезический	0,1	-
1177	**533967.86**	**4149767.84**	Геодезический	0,1	-
1178	**533976.71**	**4149767.28**	Геодезический	0,1	-
1179	**533995.39**	**4149766.06**	Геодезический	0,1	-
1114	**534002.38**	**4149765.38**	Геодезический	0,1	-
Внутренний контур №11					
1180	**534189.97**	**4149771.94**	Геодезический	0,1	-
1181	**534188.92**	**4149798.96**	Геодезический	0,1	-
1182	**534188.53**	**4149809.42**	Геодезический	0,1	-
1183	**534188.22**	**4149819.30**	Геодезический	0,1	-
1184	**534188.11**	**4149822.99**	Геодезический	0,1	-
1185	**534188.30**	**4149837.82**	Геодезический	0,1	-
1186	**534188.32**	**4149843.14**	Геодезический	0,1	-
1187	**534190.19**	**4149843.08**	Геодезический	0,1	-
1188	**534190.34**	**4149855.29**	Геодезический	0,1	-

1189	**534170.93**	**4149855.70**	Геодезический	0,1	-
1190	**534170.95**	**4149856.20**	Геодезический	0,1	-
1191	**534169.62**	**4149856.32**	Геодезический	0,1	-
1192	**534160.40**	**4149856.88**	Геодезический	0,1	-
1193	**534146.06**	**4149858.30**	Геодезический	0,1	-
1194	**534146.09**	**4149858.69**	Геодезический	0,1	-
1195	**534142.05**	**4149860.08**	Геодезический	0,1	-
1196	**534131.85**	**4149860.93**	Геодезический	0,1	-
1197	**534131.49**	**4149860.94**	Геодезический	0,1	-
1198	**534121.62**	**4149861.91**	Геодезический	0,1	-
1199	**534121.45**	**4149860.23**	Геодезический	0,1	-
1200	**534119.42**	**4149860.24**	Геодезический	0,1	-
1201	**534110.19**	**4149861.42**	Геодезический	0,1	-
1202	**534093.56**	**4149862.94**	Геодезический	0,1	-
1203	**534088.20**	**4149863.48**	Геодезический	0,1	-
1204	**534088.28**	**4149864.22**	Геодезический	0,1	-
1205	**534074.07**	**4149865.81**	Геодезический	0,1	-
1206	**534058.19**	**4149866.66**	Геодезический	0,1	-
1207	**534039.49**	**4149868.13**	Геодезический	0,1	-
1208	**534026.40**	**4149868.65**	Геодезический	0,1	-
1209	**534024.80**	**4149828.20**	Геодезический	0,1	-
1210	**534026.41**	**4149828.14**	Геодезический	0,1	-
1211	**534027.49**	**4149828.08**	Геодезический	0,1	-
1212	**534027.38**	**4149825.58**	Геодезический	0,1	-
1213	**534026.63**	**4149809.09**	Геодезический	0,1	-
1214	**534021.90**	**4149809.43**	Геодезический	0,1	-
1215	**534021.70**	**4149803.03**	Геодезический	0,1	-
1216	**534021.66**	**4149800.99**	Геодезический	0,1	-
1217	**534021.18**	**4149790.34**	Геодезический	0,1	-
1218	**534021.73**	**4149790.32**	Геодезический	0,1	-
1219	**534021.76**	**4149788.85**	Геодезический	0,1	-
1220	**534018.28**	**4149788.85**	Геодезический	0,1	-
1221	**534017.00**	**4149759.00**	Геодезический	0,1	-
1222	**534041.44**	**4149760.30**	Геодезический	0,1	-
1223	**534065.95**	**4149761.60**	Геодезический	0,1	-
1224	**534065.97**	**4149761.25**	Геодезический	0,1	-
1225	**534074.15**	**4149761.78**	Геодезический	0,1	-
1226	**534078.36**	**4149763.18**	Геодезический	0,1	-
1227	**534093.91**	**4149763.79**	Геодезический	0,1	-
1228	**534104.40**	**4149764.35**	Геодезический	0,1	-
1229	**534108.89**	**4149764.59**	Геодезический	0,1	-
1230	**534118.08**	**4149765.64**	Геодезический	0,1	-
1231	**534156.26**	**4149769.23**	Геодезический	0,1	-
1232	**534169.75**	**4149770.47**	Геодезический	0,1	-
1233	**534169.96**	**4149769.71**	Геодезический	0,1	-
1234	**534178.74**	**4149770.78**	Геодезический	0,1	-
1235	**534180.63**	**4149771.22**	Геодезический	0,1	-
1180	**534189.97**	**4149771.94**	Геодезический	0,1	-
Внутренний контур №12					
1236	**534388.09**	**4150097.92**	Геодезический	0,1	-
1237	**534388.77**	**4150135.87**	Геодезический	0,1	-
1238	**534388.79**	**4150144.18**	Геодезический	0,1	-
1239	**534389.33**	**4150160.09**	Геодезический	0,1	-
1240	**534389.76**	**4150179.21**	Геодезический	0,1	-
1241	**534388.42**	**4150184.23**	Геодезический	0,1	-
1242	**534387.56**	**4150187.40**	Геодезический	0,1	-
1243	**534383.76**	**4150195.61**	Геодезический	0,1	-
1244	**534379.91**	**4150202.54**	Геодезический	0,1	-
1245	**534369.39**	**4150222.43**	Геодезический	0,1	-

1246	**534368.78**	**4150222.14**	Геодезический	0,1	-
1247	**534362.45**	**4150231.59**	Геодезический	0,1	-
1248	**534346.92**	**4150249.02**	Геодезический	0,1	-
1249	**534330.37**	**4150265.54**	Геодезический	0,1	-
1250	**534313.49**	**4150286.39**	Геодезический	0,1	-
1251	**534267.37**	**4150287.43**	Геодезический	0,1	-
1252	**534217.28**	**4150292.01**	Геодезический	0,1	-
1253	**534217.28**	**4150286.88**	Геодезический	0,1	-
1254	**534213.32**	**4150286.88**	Геодезический	0,1	-
1255	**534211.72**	**4150190.27**	Геодезический	0,1	-
1256	**534215.68**	**4150190.27**	Геодезический	0,1	-
1257	**534215.68**	**4150168.88**	Геодезический	0,1	-
1258	**534211.99**	**4150168.88**	Геодезический	0,1	-
1259	**534211.99**	**4150167.40**	Геодезический	0,1	-
1260	**534214.86**	**4150167.40**	Геодезический	0,1	-
1261	**534214.94**	**4150164.99**	Геодезический	0,1	-
1262	**534214.86**	**4150153.47**	Геодезический	0,1	-
1263	**534214.86**	**4150149.25**	Геодезический	0,1	-
1264	**534208.16**	**4150149.35**	Геодезический	0,1	-
1265	**534208.22**	**4150146.69**	Геодезический	0,1	-
1266	**534207.42**	**4150106.19**	Геодезический	0,1	-
1267	**534225.43**	**4150105.84**	Геодезический	0,1	-
1268	**534228.39**	**4150105.81**	Геодезический	0,1	-
1269	**534239.36**	**4150105.87**	Геодезический	0,1	-
1270	**534239.31**	**4150102.98**	Геодезический	0,1	-
1271	**534239.27**	**4150101.48**	Геодезический	0,1	-
1272	**534270.53**	**4150100.66**	Геодезический	0,1	-
1273	**534270.61**	**4150102.18**	Геодезический	0,1	-
1274	**534270.66**	**4150102.19**	Геодезический	0,1	-
1275	**534270.84**	**4150102.41**	Геодезический	0,1	-
1276	**534296.17**	**4150101.41**	Геодезический	0,1	-
1277	**534296.11**	**4150099.57**	Геодезический	0,1	-
1278	**534310.55**	**4150099.18**	Геодезический	0,1	-
1279	**534322.94**	**4150100.35**	Геодезический	0,1	-
1280	**534331.29**	**4150100.05**	Геодезический	0,1	-
1281	**534331.26**	**4150098.70**	Геодезический	0,1	-
1282	**534344.78**	**4150098.42**	Геодезический	0,1	-
1283	**534358.34**	**4150098.75**	Геодезический	0,1	-
1284	**534358.40**	**4150098.75**	Геодезический	0,1	-
1285	**534358.39**	**4150098.25**	Геодезический	0,1	-
1236	**534388.09**	**4150097.92**	Геодезический	0,1	-
Внутренний контур №13					
1286	**533615.08**	**4150530.34**	Геодезический	0,1	-
1287	**533603.89**	**4150530.12**	Геодезический	0,1	-
1288	**533603.91**	**4150529.01**	Геодезический	0,1	-
1289	**533601.14**	**4150528.99**	Геодезический	0,1	-
1290	**533599.04**	**4150529.09**	Геодезический	0,1	-
1291	**533599.05**	**4150529.25**	Геодезический	0,1	-
1292	**533592.21**	**4150530.25**	Геодезический	0,1	-
1293	**533586.15**	**4150530.35**	Геодезический	0,1	-
1294	**533576.94**	**4150531.13**	Геодезический	0,1	-
1295	**533559.43**	**4150531.47**	Геодезический	0,1	-
1296	**533555.74**	**4150531.85**	Геодезический	0,1	-
1297	**533520.49**	**4150533.10**	Геодезический	0,1	-
1298	**533522.74**	**4150508.98**	Геодезический	0,1	-
1299	**533522.93**	**4150506.40**	Геодезический	0,1	-
1300	**533525.77**	**4150469.61**	Геодезический	0,1	-
1301	**533531.57**	**4150470.21**	Геодезический	0,1	-
1302	**533532.13**	**4150465.59**	Геодезический	0,1	-

1303	**533533.50**	**4150454.20**	Геодезический	0,1	-
1304	**533534.76**	**4150445.08**	Геодезический	0,1	-
1305	**533534.96**	**4150441.20**	Геодезический	0,1	-
1306	**533535.35**	**4150435.04**	Геодезический	0,1	-
1307	**533535.51**	**4150433.17**	Геодезический	0,1	-
1308	**533535.82**	**4150428.78**	Геодезический	0,1	-
1309	**533537.02**	**4150411.53**	Геодезический	0,1	-
1310	**533535.84**	**4150411.51**	Геодезический	0,1	-
1311	**533536.57**	**4150392.23**	Геодезический	0,1	-
1312	**533539.28**	**4150392.32**	Геодезический	0,1	-
1313	**533539.56**	**4150389.29**	Геодезический	0,1	-
1314	**533540.12**	**4150383.38**	Геодезический	0,1	-
1315	**533541.00**	**4150375.23**	Геодезический	0,1	-
1316	**533541.65**	**4150368.87**	Геодезический	0,1	-
1317	**533540.10**	**4150367.87**	Геодезический	0,1	-
1318	**533540.37**	**4150348.69**	Геодезический	0,1	-
1319	**533540.39**	**4150331.38**	Геодезический	0,1	-
1320	**533560.52**	**4150331.51**	Геодезический	0,1	-
1321	**533564.29**	**4150331.55**	Геодезический	0,1	-
1322	**533564.31**	**4150330.80**	Геодезический	0,1	-
1323	**533573.14**	**4150330.88**	Геодезический	0,1	-
1324	**533573.13**	**4150331.65**	Геодезический	0,1	-
1325	**533573.20**	**4150331.65**	Геодезический	0,1	-
1326	**533575.57**	**4150331.67**	Геодезический	0,1	-
1327	**533577.56**	**4150331.69**	Геодезический	0,1	-
1328	**533577.58**	**4150330.81**	Геодезический	0,1	-
1329	**533589.44**	**4150331.05**	Геодезический	0,1	-
1330	**533589.43**	**4150331.48**	Геодезический	0,1	-
1331	**533590.75**	**4150331.50**	Геодезический	0,1	-
1332	**533590.76**	**4150330.91**	Геодезический	0,1	-
1333	**533601.97**	**4150331.10**	Геодезический	0,1	-
1334	**533601.96**	**4150331.62**	Геодезический	0,1	-
1335	**533602.72**	**4150331.63**	Геодезический	0,1	-
1336	**533608.68**	**4150331.66**	Геодезический	0,1	-
1337	**533608.69**	**4150330.65**	Геодезический	0,1	-
1338	**533623.19**	**4150330.91**	Геодезический	0,1	-
1339	**533622.68**	**4150349.32**	Геодезический	0,1	-
1340	**533621.00**	**4150349.29**	Геодезический	0,1	-
1341	**533620.26**	**4150370.39**	Геодезический	0,1	-
1342	**533621.92**	**4150370.45**	Геодезический	0,1	-
1343	**533621.68**	**4150381.66**	Геодезический	0,1	-
1344	**533621.33**	**4150392.77**	Геодезический	0,1	-
1345	**533620.71**	**4150412.15**	Геодезический	0,1	-
1346	**533619.10**	**4150416.49**	Геодезический	0,1	-
1347	**533618.98**	**4150418.83**	Геодезический	0,1	-
1348	**533619.56**	**4150418.84**	Геодезический	0,1	-
1349	**533618.95**	**4150436.31**	Геодезический	0,1	-
1350	**533617.73**	**4150458.13**	Геодезический	0,1	-
1351	**533617.10**	**4150474.32**	Геодезический	0,1	-
1352	**533616.89**	**4150479.91**	Геодезический	0,1	-
1353	**533616.62**	**4150483.11**	Геодезический	0,1	-
1354	**533616.58**	**4150485.31**	Геодезический	0,1	-
1355	**533616.84**	**4150485.36**	Геодезический	0,1	-
1356	**533616.63**	**4150489.49**	Геодезический	0,1	-
1357	**533616.26**	**4150498.55**	Геодезический	0,1	-
1358	**533615.62**	**4150512.96**	Геодезический	0,1	-
1286	**533615.08**	**4150530.34**	Геодезический	0,1	-
Внутренний контур №14					
1359	**534397.31**	**4149754.11**	Геодезический	0,1	-

1360	**534398.58**	**4149803.05**	Геодезический	0,1	-
1361	**534401.34**	**4149805.71**	Геодезический	0,1	-
1362	**534402.02**	**4149812.06**	Геодезический	0,1	-
1363	**534403.51**	**4149829.51**	Геодезический	0,1	-
1364	**534374.70**	**4149832.50**	Геодезический	0,1	-
1365	**534373.13**	**4149833.26**	Геодезический	0,1	-
1366	**534364.66**	**4149833.83**	Геодезический	0,1	-
1367	**534336.59**	**4149837.48**	Геодезический	0,1	-
1368	**534285.75**	**4149844.79**	Геодезический	0,1	-
1369	**534280.25**	**4149845.30**	Геодезический	0,1	-
1370	**534279.66**	**4149845.14**	Геодезический	0,1	-
1371	**534272.35**	**4149845.89**	Геодезический	0,1	-
1372	**534265.59**	**4149846.63**	Геодезический	0,1	-
1373	**534247.69**	**4149848.59**	Геодезический	0,1	-
1374	**534210.78**	**4149853.35**	Геодезический	0,1	-
1375	**534207.79**	**4149828.18**	Геодезический	0,1	-
1376	**534207.16**	**4149815.44**	Геодезический	0,1	-
1377	**534207.95**	**4149815.31**	Геодезический	0,1	-
1378	**534207.46**	**4149794.33**	Геодезический	0,1	-
1379	**534206.81**	**4149790.16**	Геодезический	0,1	-
1380	**534206.72**	**4149773.98**	Геодезический	0,1	-
1381	**534206.72**	**4149771.95**	Геодезический	0,1	-
1382	**534242.67**	**4149771.11**	Геодезический	0,1	-
1383	**534251.06**	**4149770.40**	Геодезический	0,1	-
1384	**534257.62**	**4149769.71**	Геодезический	0,1	-
1385	**534301.25**	**4149765.13**	Геодезический	0,1	-
1386	**534303.31**	**4149764.93**	Геодезический	0,1	-
1387	**534305.38**	**4149764.73**	Геодезический	0,1	-
1388	**534323.72**	**4149762.36**	Геодезический	0,1	-
1389	**534329.04**	**4149761.67**	Геодезический	0,1	-
1390	**534342.07**	**4149759.99**	Геодезический	0,1	-
1391	**534342.08**	**4149759.98**	Геодезический	0,1	-
1359	**534397.31**	**4149754.11**	Геодезический	0,1	-
Внутренний контур №15					
1392	**534400.14**	**4149862.78**	Геодезический	0,1	-
1393	**534397.60**	**4149929.04**	Геодезический	0,1	-
1394	**534392.20**	**4150007.10**	Геодезический	0,1	-
1395	**534389.21**	**4150051.50**	Геодезический	0,1	-
1396	**534387.95**	**4150070.39**	Геодезический	0,1	-
1397	**534383.25**	**4150074.79**	Геодезический	0,1	-
1398	**534331.29**	**4150076.61**	Геодезический	0,1	-
1399	**534253.71**	**4150079.25**	Геодезический	0,1	-
1400	**534224.55**	**4150079.89**	Геодезический	0,1	-
1401	**534215.63**	**4150079.92**	Геодезический	0,1	-
1402	**534215.62**	**4150066.84**	Геодезический	0,1	-
1403	**534215.64**	**4150064.10**	Геодезический	0,1	-
1404	**534215.54**	**4150059.52**	Геодезический	0,1	-
1405	**534214.02**	**4150026.09**	Геодезический	0,1	-
1406	**534213.93**	**4150022.89**	Геодезический	0,1	-
1407	**534215.20**	**4150022.84**	Геодезический	0,1	-
1408	**534215.10**	**4150022.47**	Геодезический	0,1	-
1409	**534214.91**	**4150021.78**	Геодезический	0,1	-
1410	**534214.88**	**4150018.58**	Геодезический	0,1	-
1411	**534214.02**	**4149999.06**	Геодезический	0,1	-
1412	**534213.56**	**4149988.59**	Геодезический	0,1	-
1413	**534213.22**	**4149983.54**	Геодезический	0,1	-
1414	**534212.96**	**4149976.68**	Геодезический	0,1	-
1415	**534211.78**	**4149946.03**	Геодезический	0,1	-
1416	**534211.55**	**4149939.92**	Геодезический	0,1	-

1417	**534208.07**	**4149940.01**	Геодезический	0,1	-
1418	**534206.95**	**4149872.40**	Геодезический	0,1	-
1419	**534270.15**	**4149864.33**	Геодезический	0,1	-
1420	**534274.54**	**4149865.03**	Геодезический	0,1	-
1421	**534276.80**	**4149865.46**	Геодезический	0,1	-
1422	**534291.82**	**4149863.57**	Геодезический	0,1	-
1423	**534292.02**	**4149865.04**	Геодезический	0,1	-
1424	**534294.39**	**4149864.79**	Геодезический	0,1	-
1425	**534297.27**	**4149864.55**	Геодезический	0,1	-
1426	**534301.88**	**4149863.89**	Геодезический	0,1	-
1427	**534318.97**	**4149861.85**	Геодезический	0,1	-
1428	**534322.08**	**4149861.57**	Геодезический	0,1	-
1429	**534326.67**	**4149860.94**	Геодезический	0,1	-
1430	**534330.89**	**4149860.31**	Геодезический	0,1	-
1431	**534332.32**	**4149860.12**	Геодезический	0,1	-
1432	**534362.78**	**4149856.89**	Геодезический	0,1	-
1433	**534363.34**	**4149856.83**	Геодезический	0,1	-
1434	**534363.94**	**4149862.04**	Геодезический	0,1	-
1392	**534400.14**	**4149862.78**	Геодезический	0,1	-
Внутренний контур №16					
1435	**533726.49**	**4150327.60**	Геодезический	0,1	-
1436	**533726.74**	**4150347.72**	Геодезический	0,1	-
1437	**533724.52**	**4150347.70**	Геодезический	0,1	-
1438	**533724.42**	**4150350.91**	Геодезический	0,1	-
1439	**533724.55**	**4150355.34**	Геодезический	0,1	-
1440	**533724.59**	**4150359.35**	Геодезический	0,1	-
1441	**533725.46**	**4150359.38**	Геодезический	0,1	-
1442	**533725.17**	**4150370.62**	Геодезический	0,1	-
1443	**533724.09**	**4150370.60**	Геодезический	0,1	-
1444	**533723.75**	**4150376.48**	Геодезический	0,1	-
1445	**533723.69**	**4150380.52**	Геодезический	0,1	-
1446	**533724.73**	**4150380.56**	Геодезический	0,1	-
1447	**533724.11**	**4150397.75**	Геодезический	0,1	-
1448	**533723.00**	**4150397.71**	Геодезический	0,1	-
1449	**533722.99**	**4150398.03**	Геодезический	0,1	-
1450	**533723.00**	**4150398.03**	Геодезический	0,1	-
1451	**533722.70**	**4150409.07**	Геодезический	0,1	-
1452	**533723.59**	**4150409.09**	Геодезический	0,1	-
1453	**533723.23**	**4150419.69**	Геодезический	0,1	-
1454	**533722.37**	**4150419.66**	Геодезический	0,1	-
1455	**533722.08**	**4150425.37**	Геодезический	0,1	-
1456	**533722.95**	**4150425.39**	Геодезический	0,1	-
1457	**533722.53**	**4150439.29**	Геодезический	0,1	-
1458	**533722.12**	**4150444.18**	Геодезический	0,1	-
1459	**533722.16**	**4150448.38**	Геодезический	0,1	-
1460	**533722.25**	**4150463.95**	Геодезический	0,1	-
1461	**533722.35**	**4150478.25**	Геодезический	0,1	-
1462	**533722.47**	**4150496.62**	Геодезический	0,1	-
1463	**533726.01**	**4150496.62**	Геодезический	0,1	-
1464	**533725.69**	**4150510.85**	Геодезический	0,1	-
1465	**533724.68**	**4150510.83**	Геодезический	0,1	-
1466	**533724.64**	**4150511.57**	Геодезический	0,1	-
1467	**533724.19**	**4150524.73**	Геодезический	0,1	-
1468	**533720.82**	**4150526.74**	Геодезический	0,1	-
1469	**533700.22**	**4150526.65**	Геодезический	0,1	-
1470	**533697.34**	**4150526.93**	Геодезический	0,1	-
1471	**533695.12**	**4150526.79**	Геодезический	0,1	-
1472	**533694.96**	**4150525.41**	Геодезический	0,1	-
1473	**533683.56**	**4150525.88**	Геодезический	0,1	-

1474	**533683.37**	**4150525.89**	Геодезический	0,1	-
1475	**533683.39**	**4150526.69**	Геодезический	0,1	-
1476	**533673.59**	**4150526.93**	Геодезический	0,1	-
1477	**533673.58**	**4150526.34**	Геодезический	0,1	-
1478	**533670.13**	**4150526.43**	Геодезический	0,1	-
1479	**533669.23**	**4150526.48**	Геодезический	0,1	-
1480	**533654.25**	**4150527.19**	Геодезический	0,1	-
1481	**533654.31**	**4150526.72**	Геодезический	0,1	-
1482	**533649.92**	**4150527.05**	Геодезический	0,1	-
1483	**533648.35**	**4150527.31**	Геодезический	0,1	-
1484	**533648.36**	**4150527.54**	Геодезический	0,1	-
1485	**533634.75**	**4150527.57**	Геодезический	0,1	-
1486	**533634.81**	**4150514.35**	Геодезический	0,1	-
1487	**533635.55**	**4150514.35**	Геодезический	0,1	-
1488	**533635.80**	**4150499.65**	Геодезический	0,1	-
1489	**533635.82**	**4150498.34**	Геодезический	0,1	-
1490	**533635.13**	**4150498.33**	Геодезический	0,1	-
1491	**533635.35**	**4150486.94**	Геодезический	0,1	-
1492	**533636.24**	**4150486.96**	Геодезический	0,1	-
1493	**533636.31**	**4150481.04**	Геодезический	0,1	-
1494	**533636.20**	**4150472.70**	Геодезический	0,1	-
1495	**533636.04**	**4150472.70**	Геодезический	0,1	-
1496	**533635.96**	**4150471.40**	Геодезический	0,1	-
1497	**533636.09**	**4150465.20**	Геодезический	0,1	-
1498	**533636.14**	**4150462.70**	Геодезический	0,1	-
1499	**533636.65**	**4150462.01**	Геодезический	0,1	-
1500	**533636.75**	**4150457.11**	Геодезический	0,1	-
1501	**533636.35**	**4150457.10**	Геодезический	0,1	-
1502	**533636.55**	**4150452.00**	Геодезический	0,1	-
1503	**533636.69**	**4150445.41**	Геодезический	0,1	-
1504	**533636.48**	**4150440.67**	Геодезический	0,1	-
1505	**533636.08**	**4150440.66**	Геодезический	0,1	-
1506	**533636.28**	**4150429.88**	Геодезический	0,1	-
1507	**533636.59**	**4150429.89**	Геодезический	0,1	-
1508	**533636.54**	**4150424.83**	Геодезический	0,1	-
1509	**533636.84**	**4150419.30**	Геодезический	0,1	-
1510	**533636.89**	**4150416.26**	Геодезический	0,1	-
1511	**533636.59**	**4150416.26**	Геодезический	0,1	-
1512	**533636.84**	**4150410.40**	Геодезический	0,1	-
1513	**533637.14**	**4150404.97**	Геодезический	0,1	-
1514	**533638.00**	**4150404.96**	Геодезический	0,1	-
1515	**533638.09**	**4150397.19**	Геодезический	0,1	-
1516	**533637.77**	**4150397.18**	Геодезический	0,1	-
1517	**533637.92**	**4150381.19**	Геодезический	0,1	-
1518	**533638.24**	**4150381.18**	Геодезический	0,1	-
1519	**533638.38**	**4150376.62**	Геодезический	0,1	-
1520	**533638.43**	**4150373.92**	Геодезический	0,1	-
1521	**533638.84**	**4150368.33**	Геодезический	0,1	-
1522	**533639.07**	**4150362.31**	Геодезический	0,1	-
1523	**533637.89**	**4150362.28**	Геодезический	0,1	-
1524	**533638.33**	**4150350.18**	Геодезический	0,1	-
1525	**533638.93**	**4150350.19**	Геодезический	0,1	-
1526	**533639.27**	**4150345.53**	Геодезический	0,1	-
1527	**533639.40**	**4150345.52**	Геодезический	0,1	-
1528	**533639.88**	**4150331.64**	Геодезический	0,1	-
1529	**533656.00**	**4150331.17**	Геодезический	0,1	-
1530	**533656.02**	**4150330.07**	Геодезический	0,1	-
1531	**533665.43**	**4150329.86**	Геодезический	0,1	-
1532	**533673.56**	**4150329.50**	Геодезический	0,1	-

1533	**533677.82**	**4150329.50**	Геодезический	0,1	-
1534	**533688.25**	**4150329.37**	Геодезический	0,1	-
1535	**533688.99**	**4150329.36**	Геодезический	0,1	-
1536	**533694.80**	**4150328.79**	Геодезический	0,1	-
1537	**533710.47**	**4150327.89**	Геодезический	0,1	-
1435	**533726.49**	**4150327.60**	Геодезический	0,1	-
Внутренний контур №17					
1538	**533989.43**	**4150173.05**	Геодезический	0,1	-
1539	**533991.22**	**4150236.66**	Геодезический	0,1	-
1540	**533993.19**	**4150306.54**	Геодезический	0,1	-
1541	**533929.47**	**4150309.15**	Геодезический	0,1	-
1542	**533850.30**	**4150312.11**	Геодезический	0,1	-
1543	**533846.86**	**4150308.53**	Геодезический	0,1	-
1544	**533839.66**	**4150109.13**	Геодезический	0,1	-
1545	**533842.21**	**4150106.69**	Геодезический	0,1	-
1546	**533927.25**	**4150103.47**	Геодезический	0,1	-
1547	**533988.46**	**4150101.12**	Геодезический	0,1	-
1538	**533989.43**	**4150173.05**	Геодезический	0,1	-
Внутренний контур №18					
1548	**533628.26**	**4149925.62**	Геодезический	0,1	-
1549	**533627.69**	**4149939.52**	Геодезический	0,1	-
1550	**533627.83**	**4149942.09**	Геодезический	0,1	-
1551	**533628.52**	**4149942.10**	Геодезический	0,1	-
1552	**533628.19**	**4149961.10**	Геодезический	0,1	-
1553	**533628.74**	**4149964.33**	Геодезический	0,1	-
1554	**533628.44**	**4149979.11**	Геодезический	0,1	-
1555	**533628.42**	**4149979.91**	Геодезический	0,1	-
1556	**533628.17**	**4149992.30**	Геодезический	0,1	-
1557	**533627.61**	**4149992.29**	Геодезический	0,1	-
1558	**533627.60**	**4149993.25**	Геодезический	0,1	-
1559	**533627.59**	**4149994.07**	Геодезический	0,1	-
1560	**533628.09**	**4149994.07**	Геодезический	0,1	-
1561	**533628.09**	**4150010.10**	Геодезический	0,1	-
1562	**533626.88**	**4150010.11**	Геодезический	0,1	-
1563	**533626.87**	**4150012.69**	Геодезический	0,1	-
1564	**533627.68**	**4150012.69**	Геодезический	0,1	-
1565	**533627.72**	**4150025.29**	Геодезический	0,1	-
1566	**533626.81**	**4150025.28**	Геодезический	0,1	-
1567	**533626.81**	**4150025.83**	Геодезический	0,1	-
1568	**533627.18**	**4150025.83**	Геодезический	0,1	-
1569	**533627.22**	**4150030.87**	Геодезический	0,1	-
1570	**533627.35**	**4150030.87**	Геодезический	0,1	-
1571	**533627.25**	**4150048.02**	Геодезический	0,1	-
1572	**533627.36**	**4150048.02**	Геодезический	0,1	-
1573	**533627.39**	**4150052.45**	Геодезический	0,1	-
1574	**533627.09**	**4150052.45**	Геодезический	0,1	-
1575	**533627.10**	**4150053.86**	Геодезический	0,1	-
1576	**533627.38**	**4150054.52**	Геодезический	0,1	-
1577	**533627.21**	**4150067.62**	Геодезический	0,1	-
1578	**533607.39**	**4150068.62**	Геодезический	0,1	-
1579	**533606.84**	**4150061.21**	Геодезический	0,1	-
1580	**533597.72**	**4150061.72**	Геодезический	0,1	-
1581	**533594.05**	**4150059.93**	Геодезический	0,1	-
1582	**533583.47**	**4150060.01**	Геодезический	0,1	-
1583	**533576.51**	**4150059.94**	Геодезический	0,1	-
1584	**533568.38**	**4150058.02**	Геодезический	0,1	-
1585	**533566.87**	**4150058.01**	Геодезический	0,1	-
1586	**533554.77**	**4150057.90**	Геодезический	0,1	-
1587	**533554.92**	**4150058.76**	Геодезический	0,1	-

1588	**533550.82**	**4150058.13**	Геодезический	0,1	-
1589	**533546.39**	**4150058.22**	Геодезический	0,1	-
1590	**533536.83**	**4150058.08**	Геодезический	0,1	-
1591	**533532.38**	**4150058.05**	Геодезический	0,1	-
1592	**533521.29**	**4150057.98**	Геодезический	0,1	-
1593	**533507.68**	**4150057.83**	Геодезический	0,1	-
1594	**533494.78**	**4150057.69**	Геодезический	0,1	-
1595	**533494.68**	**4150040.28**	Геодезический	0,1	-
1596	**533496.51**	**4150033.48**	Геодезический	0,1	-
1597	**533497.36**	**4150030.43**	Геодезический	0,1	-
1598	**533498.33**	**4150026.59**	Геодезический	0,1	-
1599	**533499.80**	**4150020.15**	Геодезический	0,1	-
1600	**533501.27**	**4150014.15**	Геодезический	0,1	-
1601	**533502.31**	**4150009.48**	Геодезический	0,1	-
1602	**533503.58**	**4150003.71**	Геодезический	0,1	-
1603	**533505.55**	**4149996.36**	Геодезический	0,1	-
1604	**533505.84**	**4149993.61**	Геодезический	0,1	-
1605	**533506.40**	**4149992.46**	Геодезический	0,1	-
1606	**533506.73**	**4149991.19**	Геодезический	0,1	-
1607	**533505.83**	**4149990.98**	Геодезический	0,1	-
1608	**533508.33**	**4149980.06**	Геодезический	0,1	-
1609	**533509.54**	**4149980.36**	Геодезический	0,1	-
1610	**533510.30**	**4149977.44**	Геодезический	0,1	-
1611	**533510.76**	**4149974.45**	Геодезический	0,1	-
1612	**533518.59**	**4149944.05**	Геодезический	0,1	-
1613	**533523.01**	**4149929.30**	Геодезический	0,1	-
1614	**533578.73**	**4149926.95**	Геодезический	0,1	-
1615	**533603.57**	**4149926.47**	Геодезический	0,1	-
1616	**533609.18**	**4149925.90**	Геодезический	0,1	-
1617	**533614.33**	**4149925.47**	Геодезический	0,1	-
1618	**533620.36**	**4149925.48**	Геодезический	0,1	-
1548	**533628.26**	**4149925.62**	Геодезический	0,1	-
Внутренний контур №19					
1619	**534013.45**	**4150196.44**			
1620	**534013.32**	**4150211.96**	Геодезический	0,1	-
1621	**533997.54**	**4150211.84**	Геодезический	0,1	-
1622	**533997.47**	**4150196.26**	Геодезический	0,1	-
1619	**534013.45**	**4150196.44**	Геодезический	0,1	-
Внутренний контур №20					
1623	**533625.43**	**4150223.84**	Геодезический	0,1	-
1624	**533625.18**	**4150238.50**	Геодезический	0,1	-
1625	**533625.52**	**4150242.30**	Геодезический	0,1	-
1626	**533624.63**	**4150262.59**	Геодезический	0,1	-
1627	**533624.52**	**4150266.42**	Геодезический	0,1	-
1628	**533624.33**	**4150271.85**	Геодезический	0,1	-
1629	**533624.40**	**4150275.95**	Геодезический	0,1	-
1630	**533624.30**	**4150277.10**	Геодезический	0,1	-
1631	**533624.30**	**4150277.13**	Геодезический	0,1	-
1632	**533624.33**	**4150277.13**	Геодезический	0,1	-
1633	**533623.93**	**4150291.17**	Геодезический	0,1	-
1634	**533623.83**	**4150294.55**	Геодезический	0,1	-
1635	**533623.83**	**4150295.70**	Геодезический	0,1	-
1636	**533623.62**	**4150299.72**	Геодезический	0,1	-
1637	**533623.28**	**4150312.01**	Геодезический	0,1	-
1638	**533605.39**	**4150311.59**	Геодезический	0,1	-
1639	**533599.43**	**4150311.64**	Геодезический	0,1	-
1640	**533599.41**	**4150313.03**	Геодезический	0,1	-
1641	**533587.43**	**4150312.93**	Геодезический	0,1	-
1642	**533587.47**	**4150311.73**	Геодезический	0,1	-

1643	**533583.66**	**4150311.83**	Геодезический	0,1	-
1644	**533583.51**	**4150314.54**	Геодезический	0,1	-
1645	**533576.51**	**4150314.40**	Геодезический	0,1	-
1646	**533576.53**	**4150313.92**	Геодезический	0,1	-
1647	**533545.62**	**4150314.12**	Геодезический	0,1	-
1648	**533545.57**	**4150296.17**	Геодезический	0,1	-
1649	**533547.97**	**4150296.16**	Геодезический	0,1	-
1650	**533548.63**	**4150287.73**	Геодезический	0,1	-
1651	**533549.04**	**4150282.40**	Геодезический	0,1	-
1652	**533546.80**	**4150282.22**	Геодезический	0,1	-
1653	**533547.73**	**4150271.76**	Геодезический	0,1	-
1654	**533549.88**	**4150271.89**	Геодезический	0,1	-
1655	**533550.35**	**4150267.54**	Геодезический	0,1	-
1656	**533550.07**	**4150267.54**	Геодезический	0,1	-
1657	**533550.57**	**4150246.83**	Геодезический	0,1	-
1658	**533552.85**	**4150246.87**	Геодезический	0,1	-
1659	**533552.90**	**4150246.41**	Геодезический	0,1	-
1660	**533553.28**	**4150246.40**	Геодезический	0,1	-
1661	**533553.74**	**4150240.55**	Геодезический	0,1	-
1662	**533553.88**	**4150238.82**	Геодезический	0,1	-
1663	**533554.46**	**4150233.11**	Геодезический	0,1	-
1664	**533554.67**	**4150230.43**	Геодезический	0,1	-
1665	**533555.19**	**4150223.25**	Геодезический	0,1	-
1666	**533555.44**	**4150220.24**	Геодезический	0,1	-
1667	**533555.48**	**4150219.81**	Геодезический	0,1	-
1668	**533553.80**	**4150219.66**	Геодезический	0,1	-
1669	**533555.70**	**4150200.76**	Геодезический	0,1	-
1670	**533557.44**	**4150200.92**	Геодезический	0,1	-
1671	**533557.72**	**4150198.19**	Геодезический	0,1	-
1672	**533555.80**	**4150197.99**	Геодезический	0,1	-
1673	**533557.26**	**4150184.06**	Геодезический	0,1	-
1674	**533559.28**	**4150184.26**	Геодезический	0,1	-
1675	**533561.15**	**4150160.57**	Геодезический	0,1	-
1676	**533558.79**	**4150160.43**	Геодезический	0,1	-
1677	**533560.10**	**4150142.48**	Геодезический	0,1	-
1678	**533560.11**	**4150141.61**	Геодезический	0,1	-
1679	**533548.14**	**4150141.63**	Геодезический	0,1	-
1680	**533546.70**	**4150141.43**	Геодезический	0,1	-
1681	**533546.37**	**4150143.09**	Геодезический	0,1	-
1682	**533545.94**	**4150143.08**	Геодезический	0,1	-
1683	**533545.75**	**4150144.63**	Геодезический	0,1	-
1684	**533544.33**	**4150156.02**	Геодезический	0,1	-
1685	**533543.90**	**4150159.45**	Геодезический	0,1	-
1686	**533543.45**	**4150163.48**	Геодезический	0,1	-
1687	**533543.79**	**4150163.69**	Геодезический	0,1	-
1688	**533542.09**	**4150179.60**	Геодезический	0,1	-
1689	**533538.99**	**4150179.08**	Геодезический	0,1	-
1690	**533538.40**	**4150187.98**	Геодезический	0,1	-
1691	**533539.09**	**4150188.03**	Геодезический	0,1	-
1692	**533537.04**	**4150211.94**	Геодезический	0,1	-
1693	**533536.20**	**4150211.88**	Геодезический	0,1	-
1694	**533535.74**	**4150216.74**	Геодезический	0,1	-
1695	**533535.16**	**4150216.69**	Геодезический	0,1	-
1696	**533535.10**	**4150217.29**	Геодезический	0,1	-
1697	**533535.93**	**4150217.38**	Геодезический	0,1	-
1698	**533534.43**	**4150230.80**	Геодезический	0,1	-
1699	**533533.70**	**4150230.72**	Геодезический	0,1	-
1700	**533532.25**	**4150249.72**	Геодезический	0,1	-
1701	**533531.83**	**4150253.47**	Геодезический	0,1	-

1702	**533531.67**	**4150254.98**	Геодезический	0,1	-
1703	**533533.62**	**4150255.18**	Геодезический	0,1	-
1704	**533532.19**	**4150268.73**	Геодезический	0,1	-
1705	**533530.10**	**4150268.52**	Геодезический	0,1	-
1706	**533530.02**	**4150269.16**	Геодезический	0,1	-
1707	**533529.80**	**4150271.45**	Геодезический	0,1	-
1708	**533531.05**	**4150271.55**	Геодезический	0,1	-
1709	**533528.91**	**4150296.63**	Геодезический	0,1	-
1710	**533527.59**	**4150296.52**	Геодезический	0,1	-
1711	**533526.49**	**4150312.05**	Геодезический	0,1	-
1712	**533502.62**	**4150312.29**	Геодезический	0,1	-
1713	**533464.82**	**4150312.06**	Геодезический	0,1	-
1714	**533448.04**	**4150312.69**	Геодезический	0,1	-
1715	**533429.48**	**4150313.38**	Геодезический	0,1	-
1716	**533431.59**	**4150296.40**	Геодезический	0,1	-
1717	**533434.71**	**4150284.05**	Геодезический	0,1	-
1718	**533432.92**	**4150283.60**	Геодезический	0,1	-
1719	**533436.61**	**4150270.97**	Геодезический	0,1	-
1720	**533437.92**	**4150271.30**	Геодезический	0,1	-
1721	**533439.05**	**4150266.83**	Геодезический	0,1	-
1722	**533439.37**	**4150266.90**	Геодезический	0,1	-
1723	**533440.04**	**4150264.18**	Геодезический	0,1	-
1724	**533440.61**	**4150260.61**	Геодезический	0,1	-
1725	**533447.54**	**4150233.30**	Геодезический	0,1	-
1726	**533448.17**	**4150229.19**	Геодезический	0,1	-
1727	**533454.84**	**4150201.99**	Геодезический	0,1	-
1728	**533457.64**	**4150193.54**	Геодезический	0,1	-
1729	**533458.34**	**4150190.68**	Геодезический	0,1	-
1730	**533460.00**	**4150183.93**	Геодезический	0,1	-
1731	**533461.32**	**4150177.29**	Геодезический	0,1	-
1732	**533461.82**	**4150175.51**	Геодезический	0,1	-
1733	**533462.77**	**4150173.01**	Геодезический	0,1	-
1734	**533463.85**	**4150168.21**	Геодезический	0,1	-
1735	**533467.03**	**4150154.48**	Геодезический	0,1	-
1736	**533464.94**	**4150153.94**	Геодезический	0,1	-
1737	**533469.71**	**4150136.58**	Геодезический	0,1	-
1738	**533471.11**	**4150136.96**	Геодезический	0,1	-
1739	**533471.96**	**4150133.38**	Геодезический	0,1	-
1740	**533470.42**	**4150132.98**	Геодезический	0,1	-
1741	**533473.32**	**4150122.36**	Геодезический	0,1	-
1742	**533474.17**	**4150117.99**	Геодезический	0,1	-
1743	**533478.04**	**4150101.44**	Геодезический	0,1	-
1744	**533480.71**	**4150097.07**	Геодезический	0,1	-
1745	**533486.56**	**4150074.76**	Геодезический	0,1	-
1746	**533515.80**	**4150079.26**	Геодезический	0,1	-
1747	**533515.83**	**4150076.86**	Геодезический	0,1	-
1748	**533531.57**	**4150076.75**	Геодезический	0,1	-
1749	**533565.21**	**4150076.75**	Геодезический	0,1	-
1750	**533565.21**	**4150078.12**	Геодезический	0,1	-
1751	**533627.13**	**4150077.01**	Геодезический	0,1	-
1752	**533627.54**	**4150141.38**	Геодезический	0,1	-
1753	**533627.14**	**4150142.92**	Геодезический	0,1	-
1754	**533626.43**	**4150162.10**	Геодезический	0,1	-
1755	**533627.42**	**4150162.21**	Геодезический	0,1	-
1756	**533627.36**	**4150167.06**	Геодезический	0,1	-
1757	**533626.83**	**4150197.03**	Геодезический	0,1	-
1758	**533626.18**	**4150201.23**	Геодезический	0,1	-
1759	**533626.06**	**4150204.58**	Геодезический	0,1	-
1760	**533625.72**	**4150209.11**	Геодезический	0,1	-

1761	**533625.60**	**4150213.18**	Геодезический	0,1	-
1762	**533626.00**	**4150213.06**	Геодезический	0,1	-
1763	**533625.66**	**4150223.84**	Геодезический	0,1	-
1623	**533625.43**	**4150223.84**	Геодезический	0,1	-

3. Сведения о характерных точках части (частей) границы объекта

Обозначение характерных точек части границы	Координаты, м		Метод определения координат характерной точки	Средняя квадратическая погрешность положения характерной точки (Mt), м	Описание обозначения точки на местности (при наличии)
	X	Y			
1	2	3	4	5	6
Часть № 1					
-	-	-	-	-	-

Раздел 4

План границ объекта

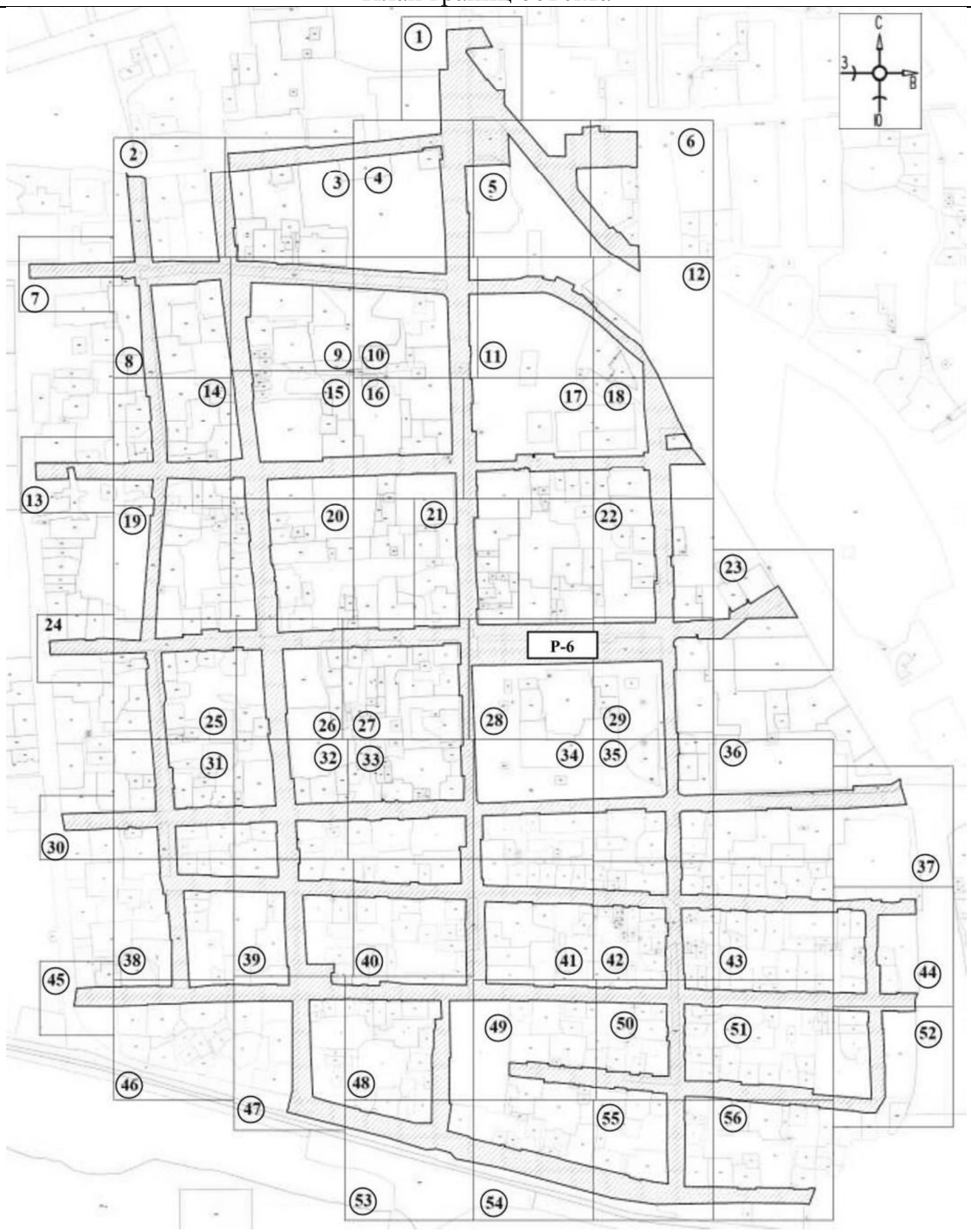

Масштаб 1:7000

Используемые условные знаки и обозначения:

- границы участка

1 - номер листа

План границ объекта

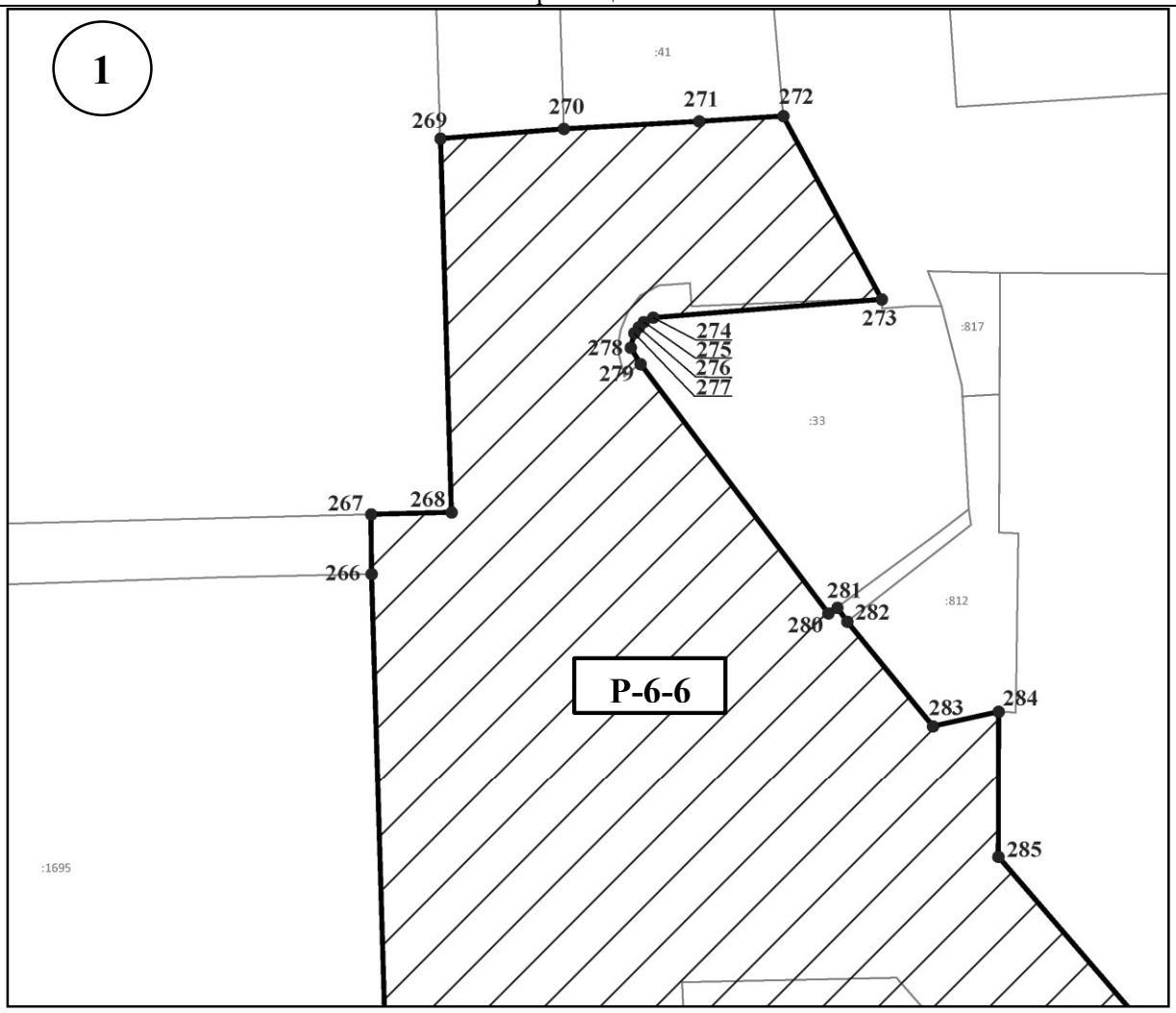

Масштаб 1:500

Используемые условные знаки и обозначения:

- границы участка

1 - обозначение характерной (поворотной) точки

1 - номер листа

План границ объекта

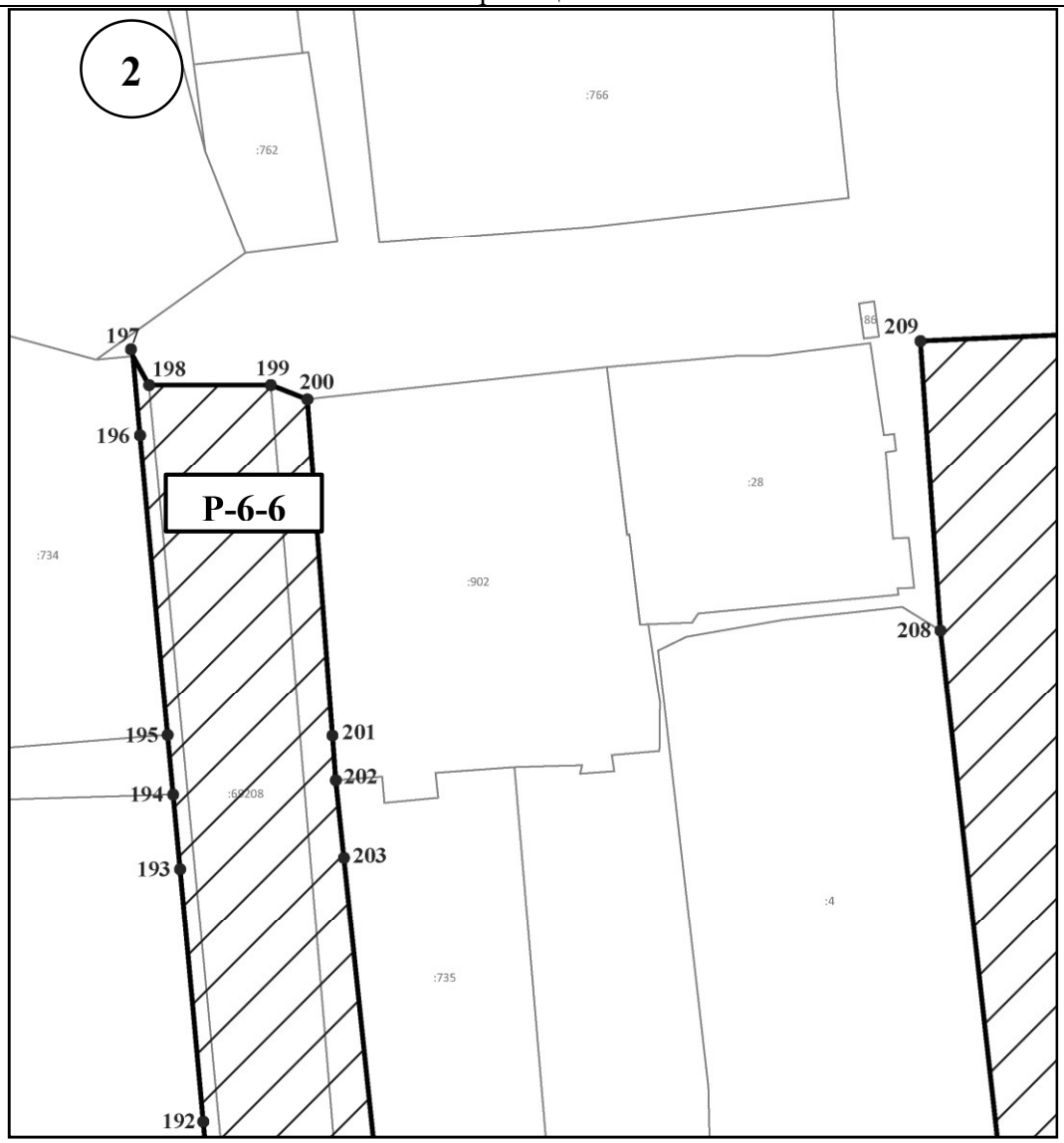

Масштаб 1:500

Используемые условные знаки и обозначения:

- границы участка

1 - обозначение характерной (поворотной) точки

2 - номер листа

План границ объекта

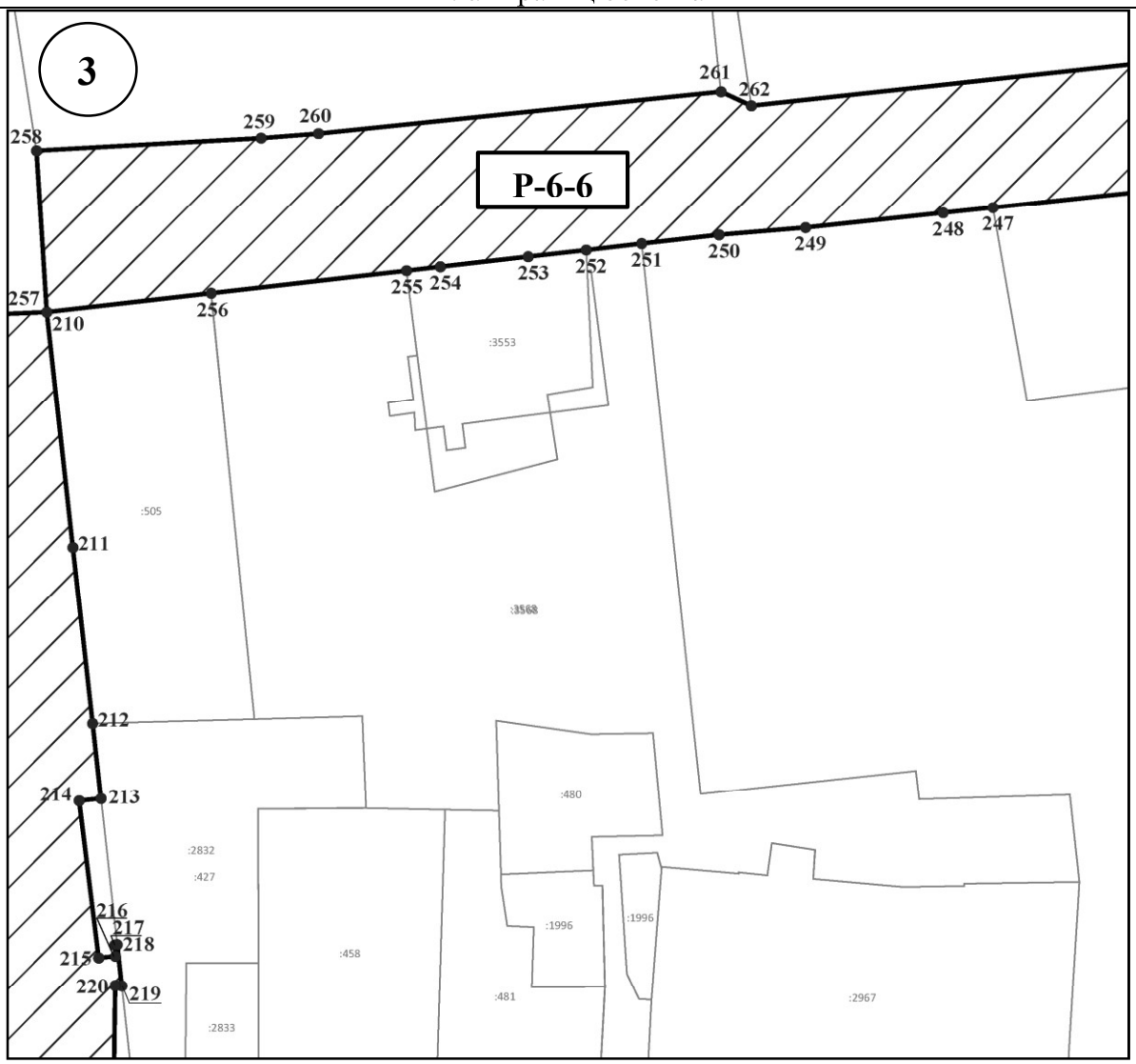

Масштаб 1:500

Используемые условные знаки и обозначения:

- границы участка

1 - обозначение характерной (поворотной) точки

3 - номер листа

План границ объекта

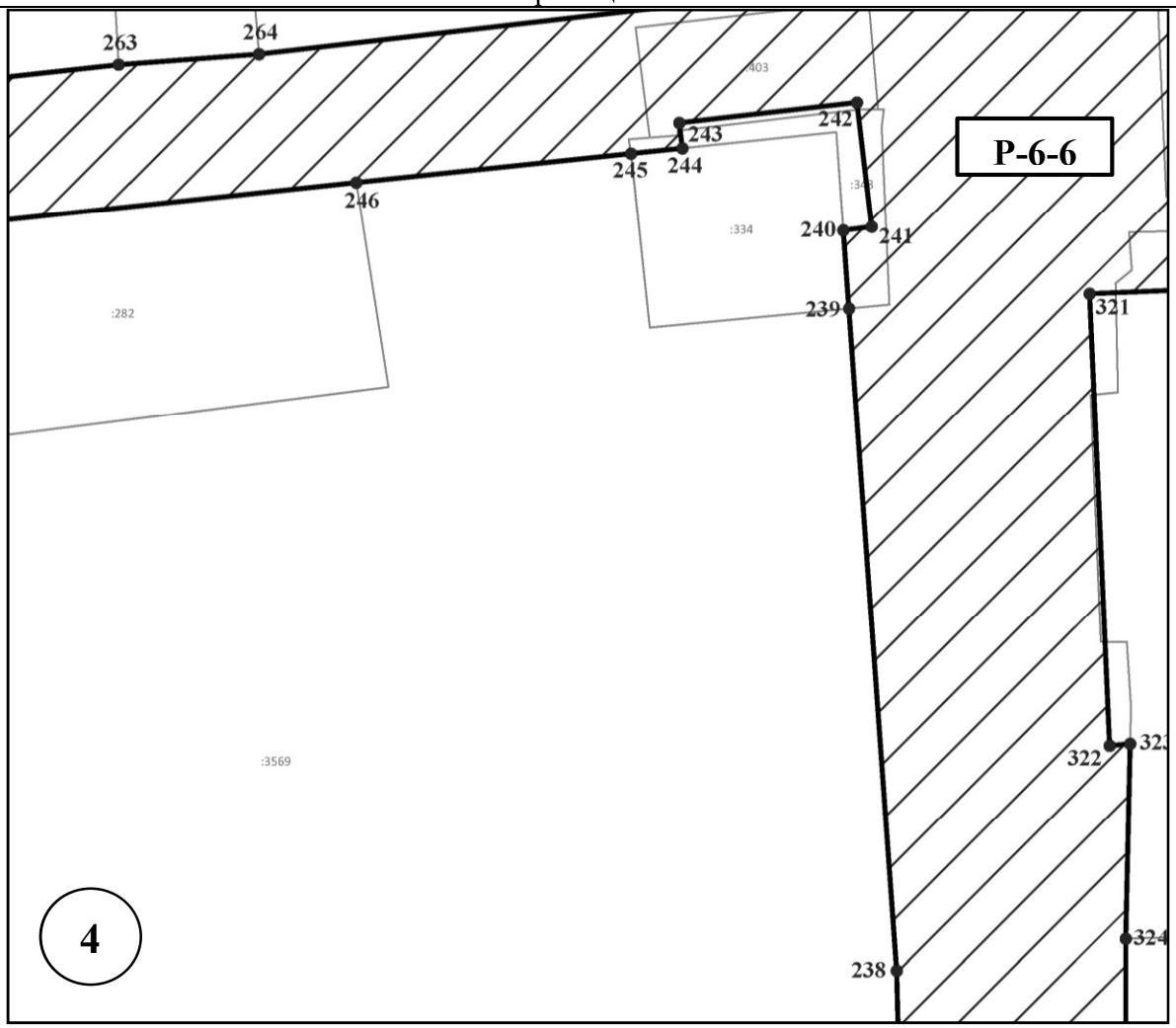

Масштаб 1:500

Используемые условные знаки и обозначения:

- границы участка

●1 - обозначение характерной (поворотной) точки

4 - номер листа

План границ объекта

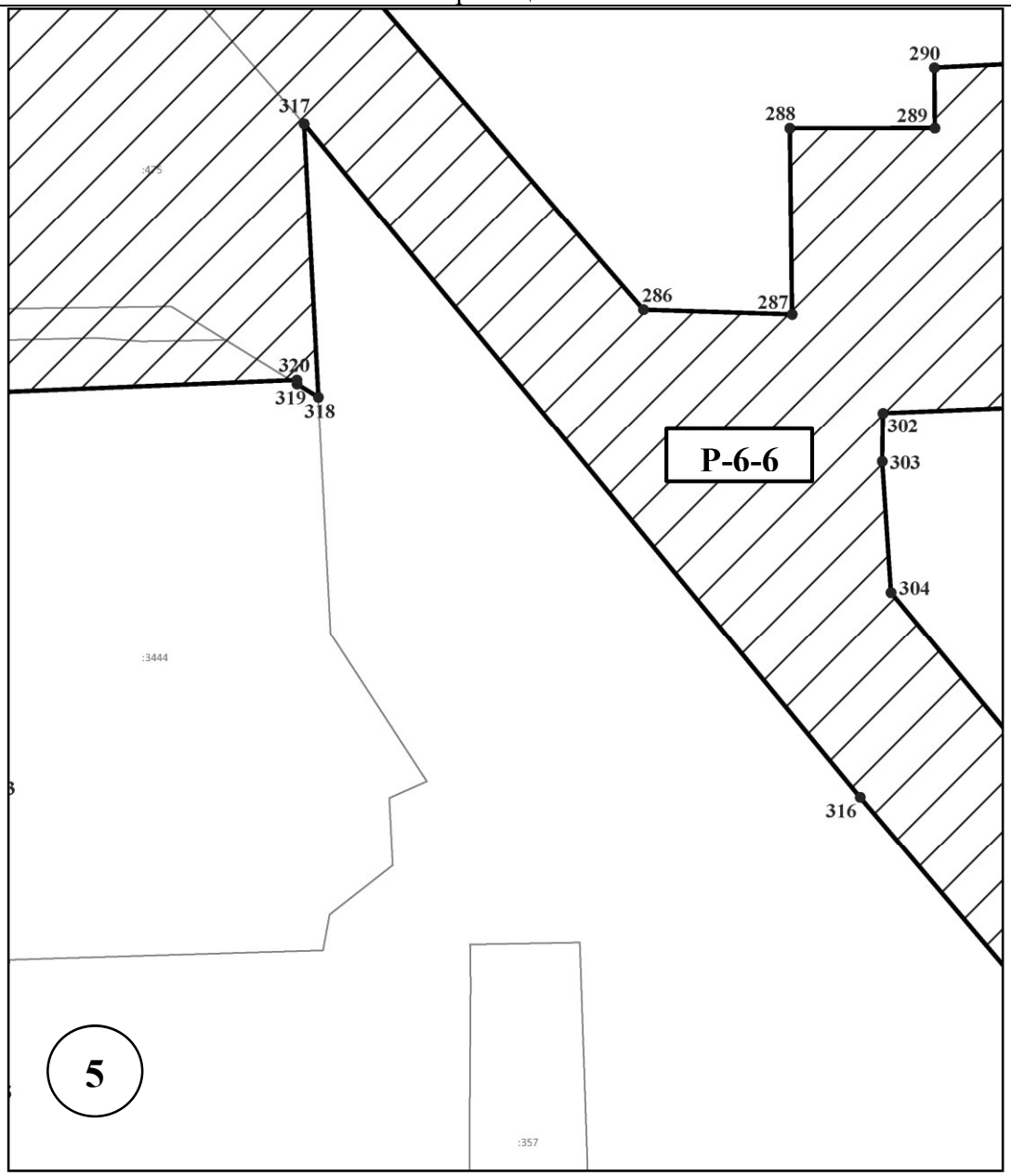

Масштаб 1:700

Используемые условные знаки и обозначения:

- границы участка

●1 - обозначение характерной (поворотной) точки

5 - номер листа

План границ объекта

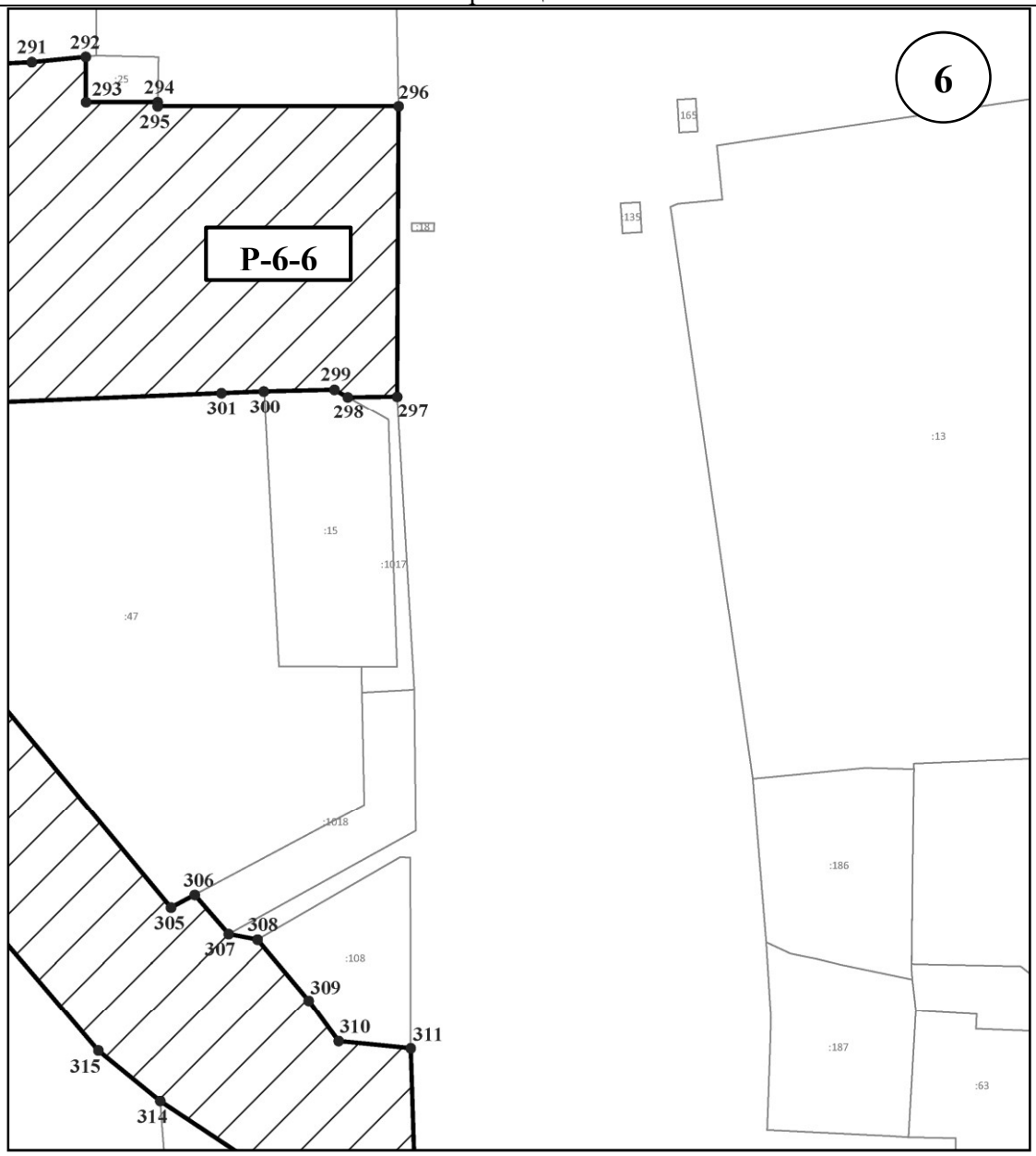

Масштаб 1:700

Используемые условные знаки и обозначения:

- границы участка

●1 - обозначение характерной (поворотной) точки

6 - номер листа

План границ объекта

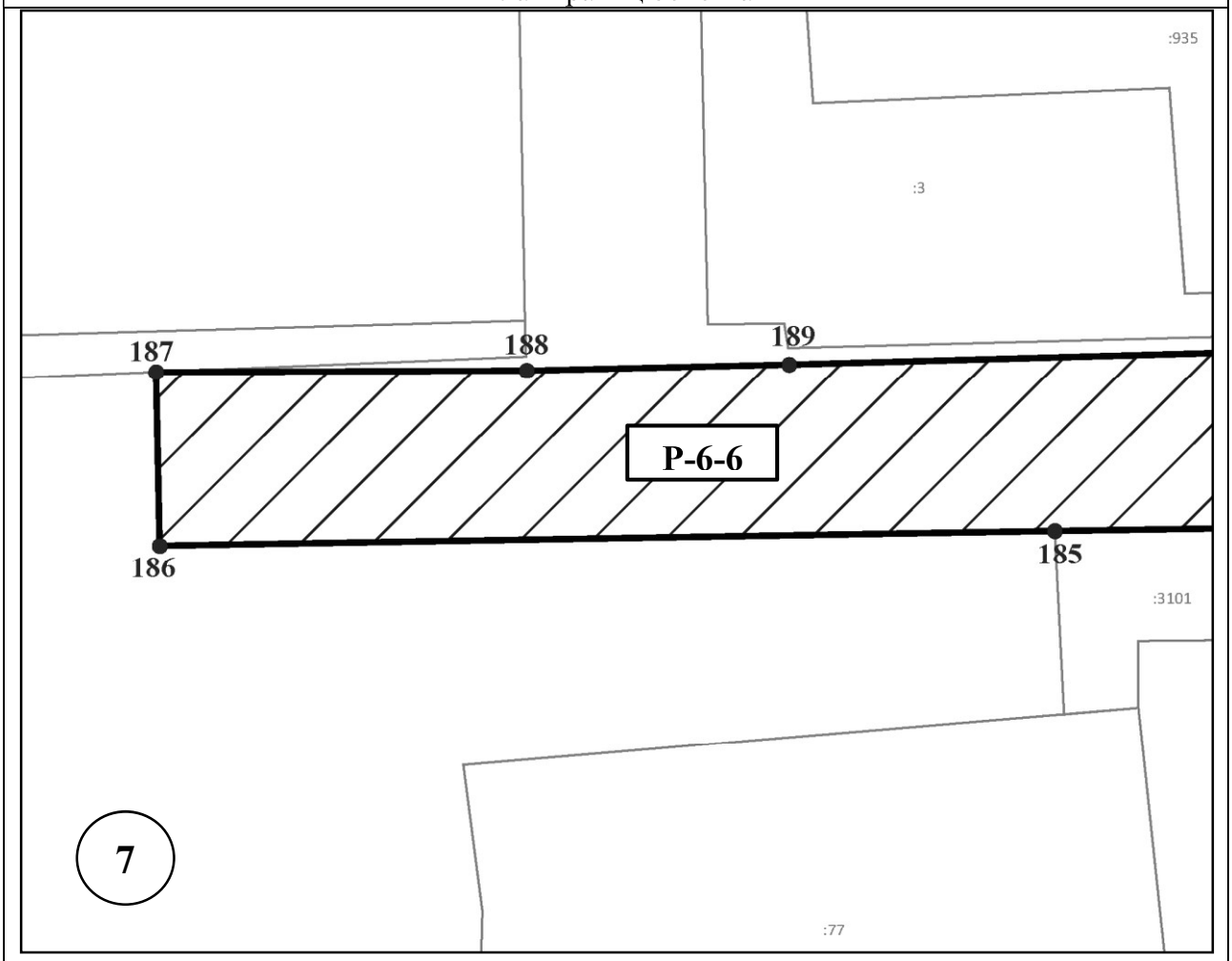

Масштаб 1:500

Используемые условные знаки и обозначения:

- границы участка

●1 - обозначение характерной (поворотной) точки

7 - номер листа

План границ объекта

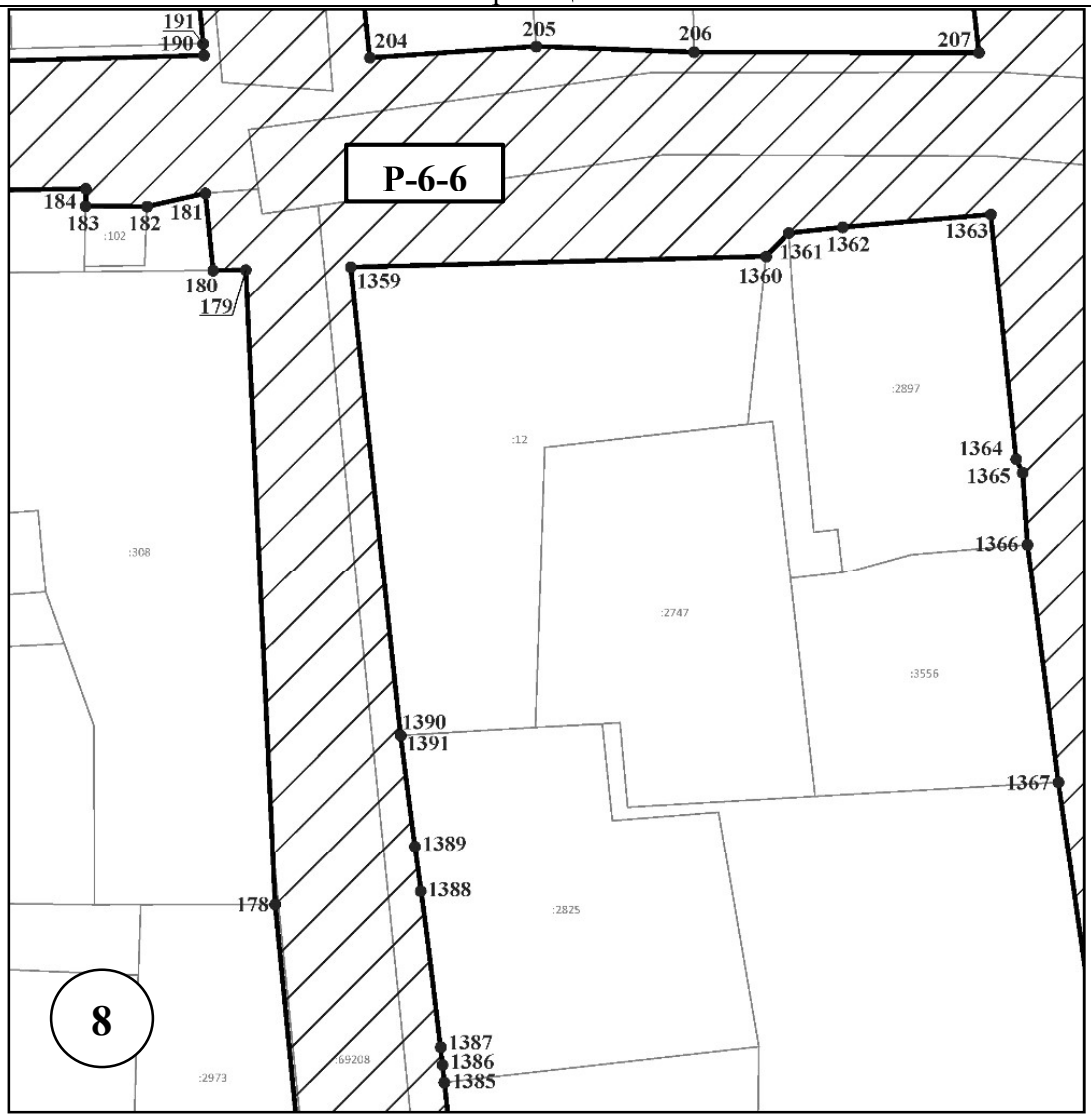

Масштаб 1:700

Используемые условные знаки и обозначения:

- границы участка

●1 - обозначение характерной (поворотной) точки

8 - номер листа

План границ объекта

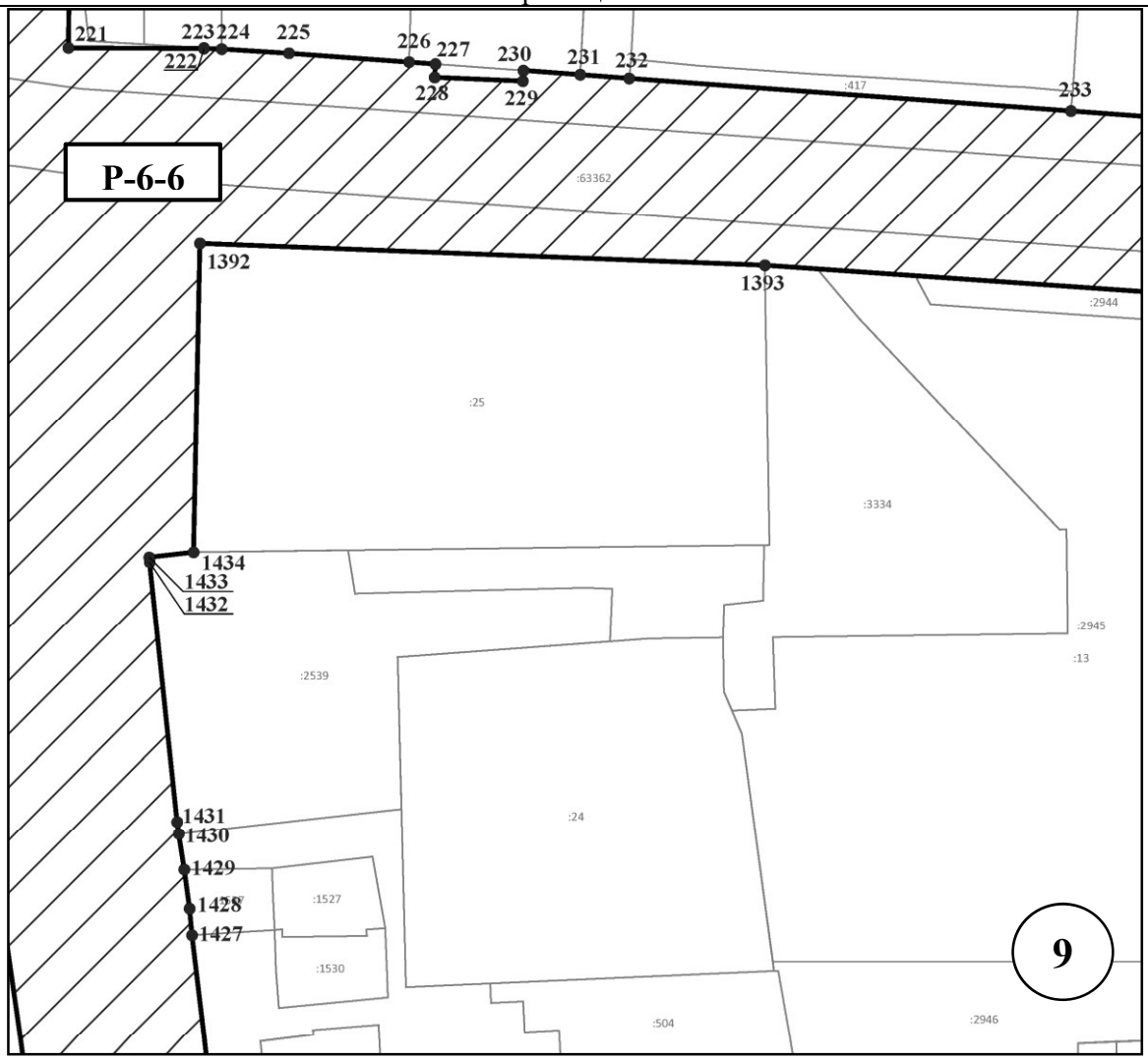

Масштаб 1:700

Используемые условные знаки и обозначения:

- границы участка

●1 - обозначение характерной (поворотной) точки

9 - номер листа

План границ объекта

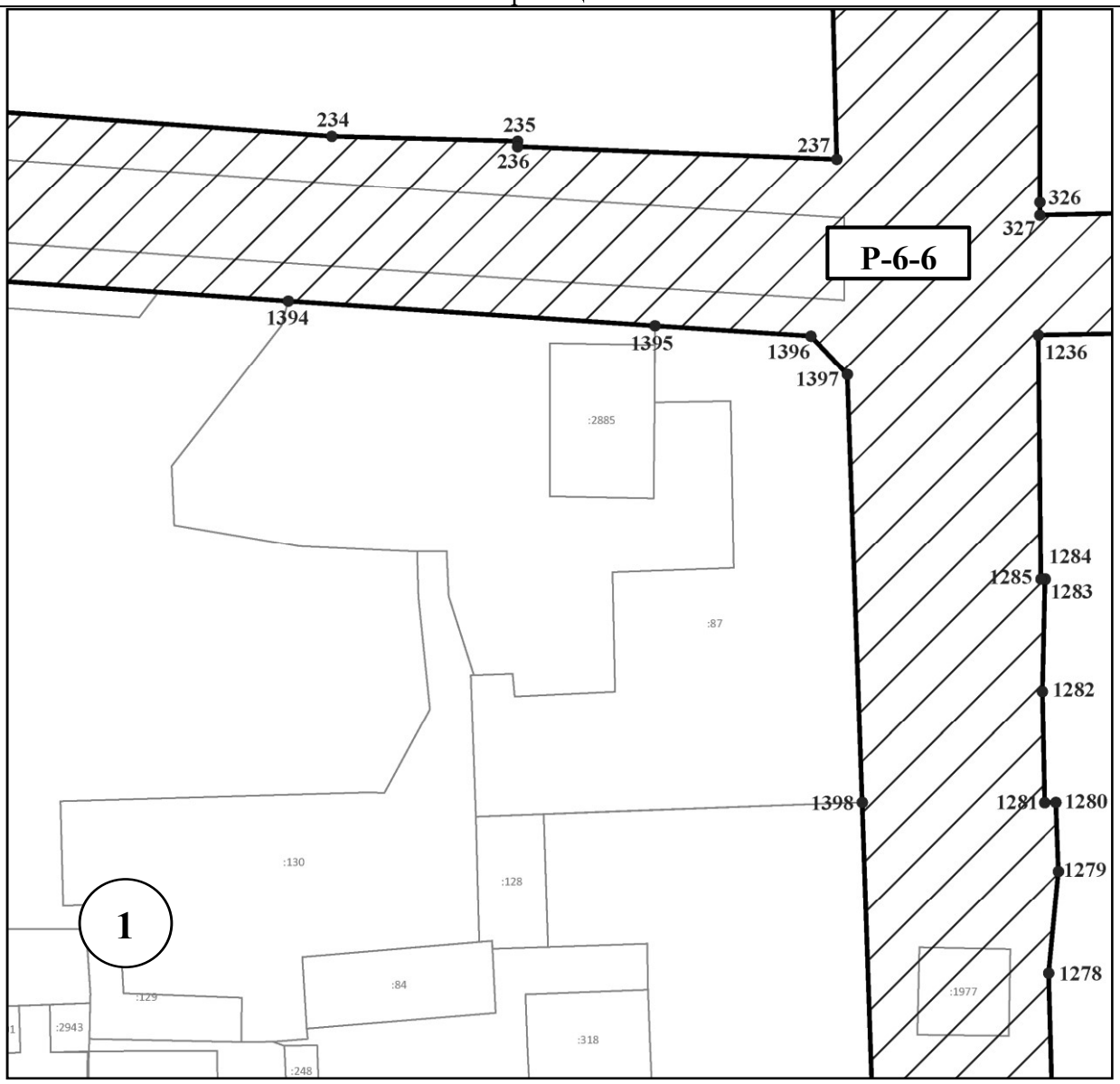

Масштаб 1:500

Используемые условные знаки и обозначения:

- границы участка

1 - обозначение характерной (поворотной) точки

1 - номер листа

План границ объекта

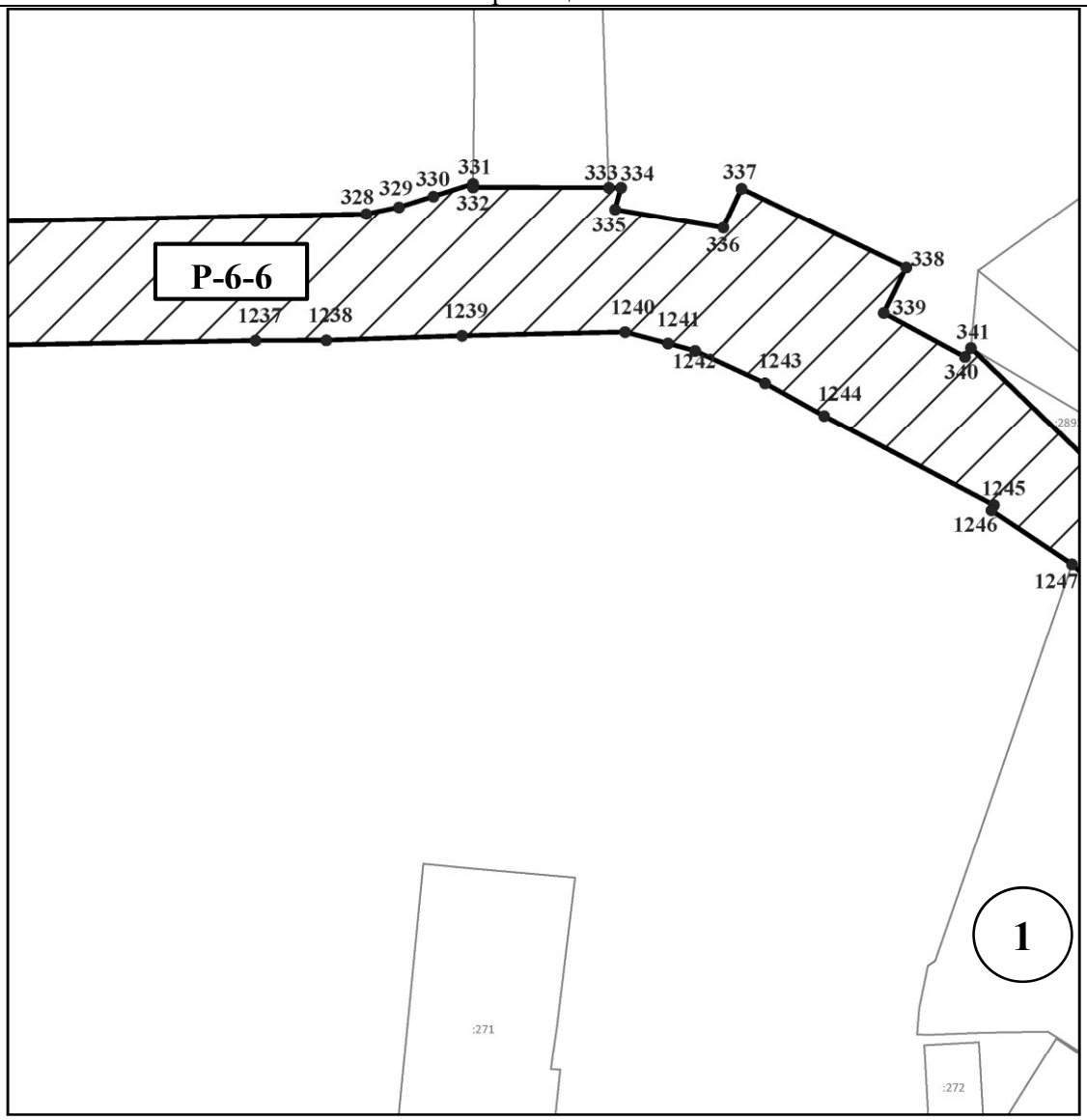

Масштаб 1:700

Используемые условные знаки и обозначения:

- границы участка

●1 - обозначение характерной (поворотной) точки

1 - номер листа

План границ объекта

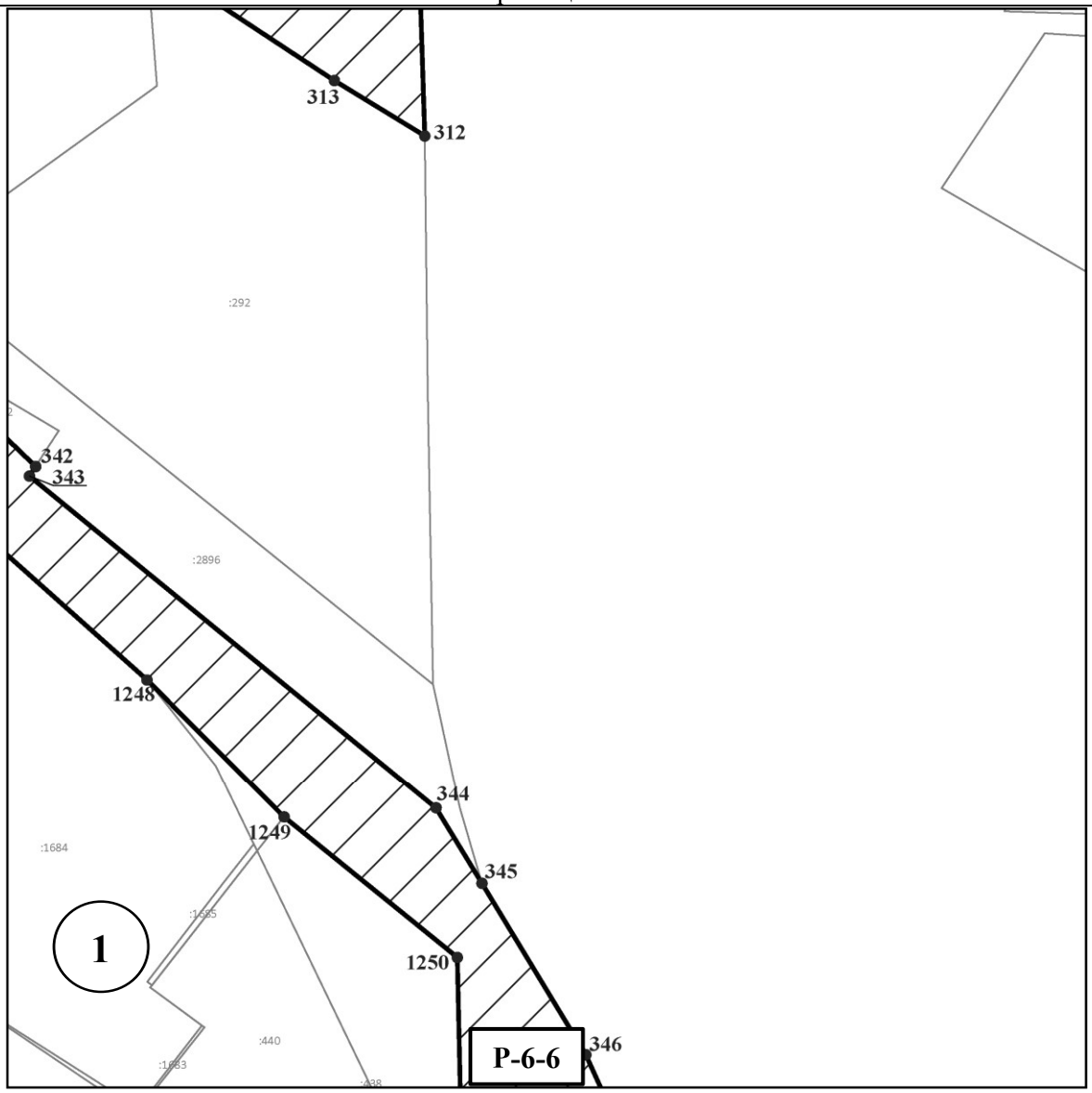

Масштаб 1:700

Используемые условные знаки и обозначения:

- границы участка

1 - обозначение характерной (поворотной) точки

1 - номер листа

План границ объекта

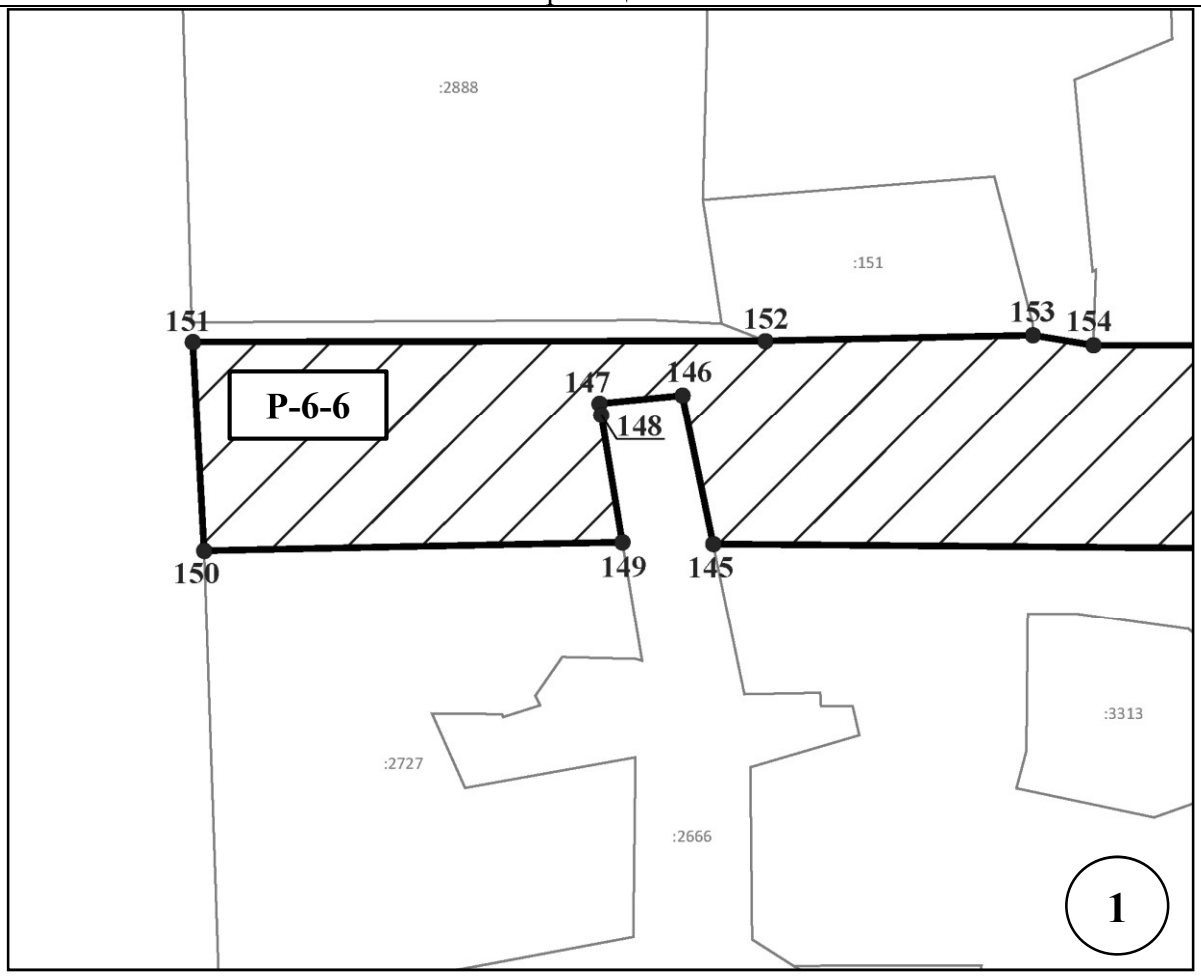

Масштаб 1:500

Используемые условные знаки и обозначения:

- границы участка

- обозначение характерной (поворотной) точки

- номер листа

План границ объекта

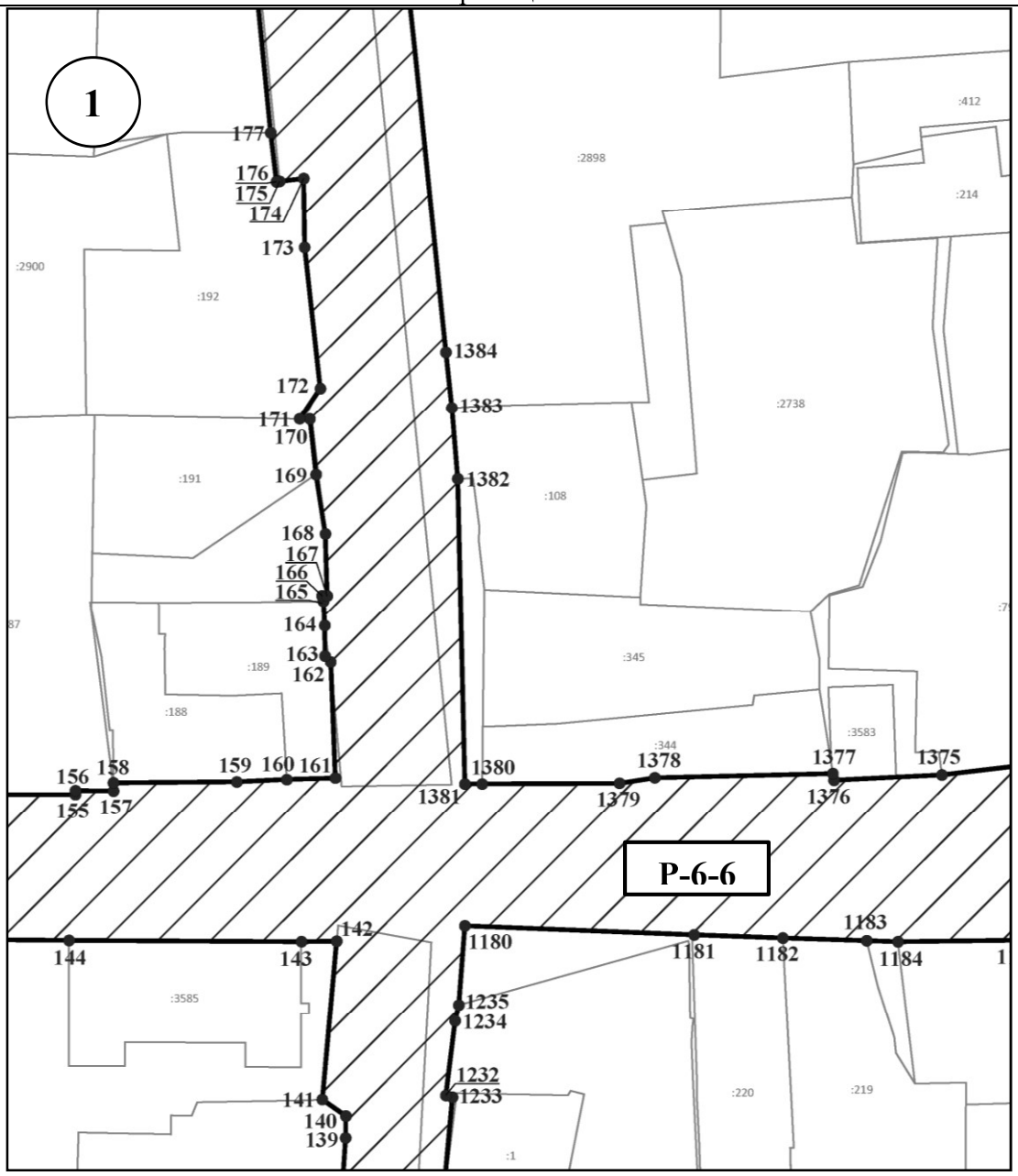

Масштаб 1:700

Используемые условные знаки и обозначения:

- границы участка

●1 - обозначение характерной (поворотной) точки

1 - номер листа

План границ объекта

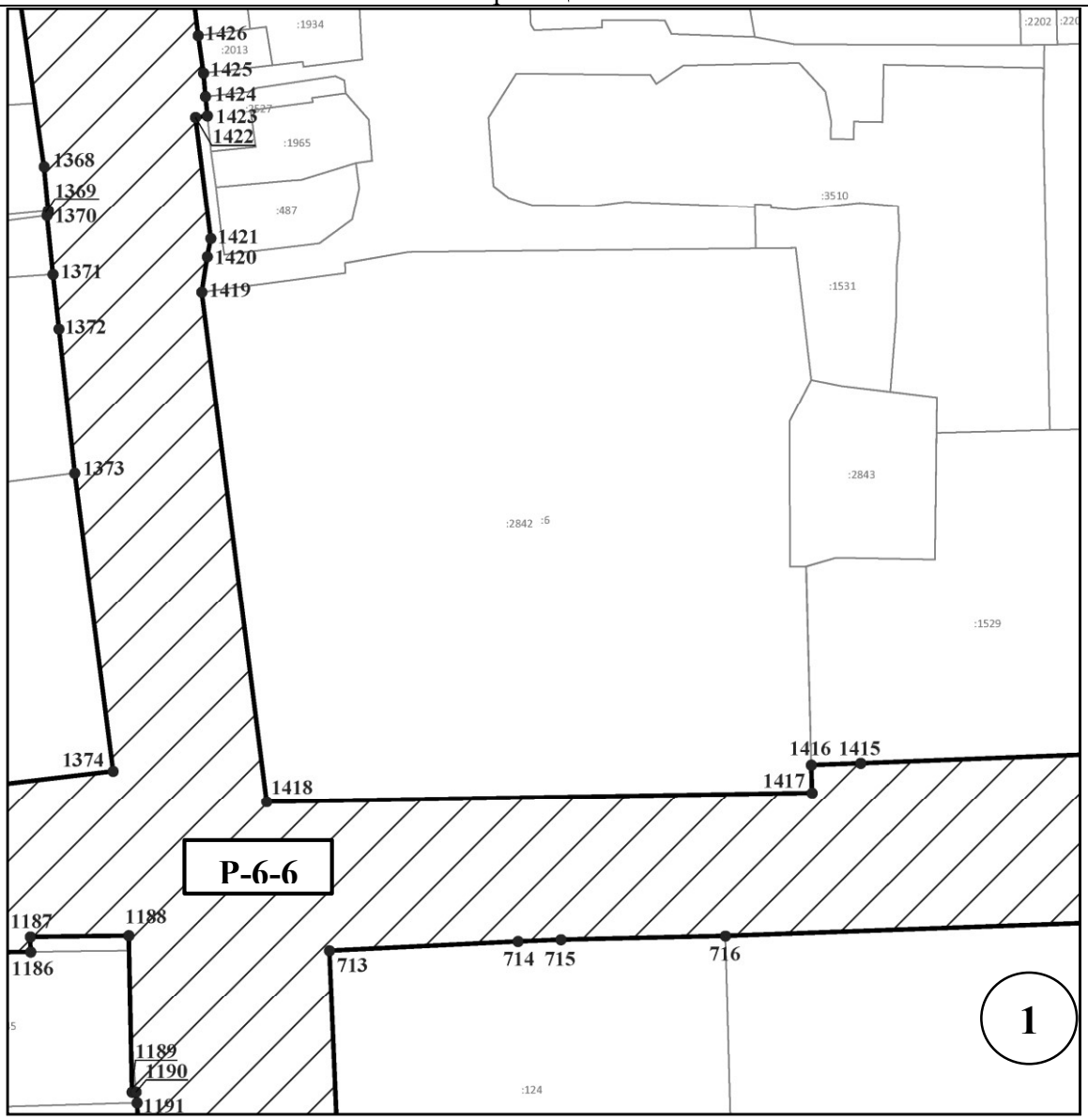

Масштаб 1:700

Используемые условные знаки и обозначения:

- границы участка

1 - обозначение характерной (поворотной) точки

1 - номер листа

План границ объекта

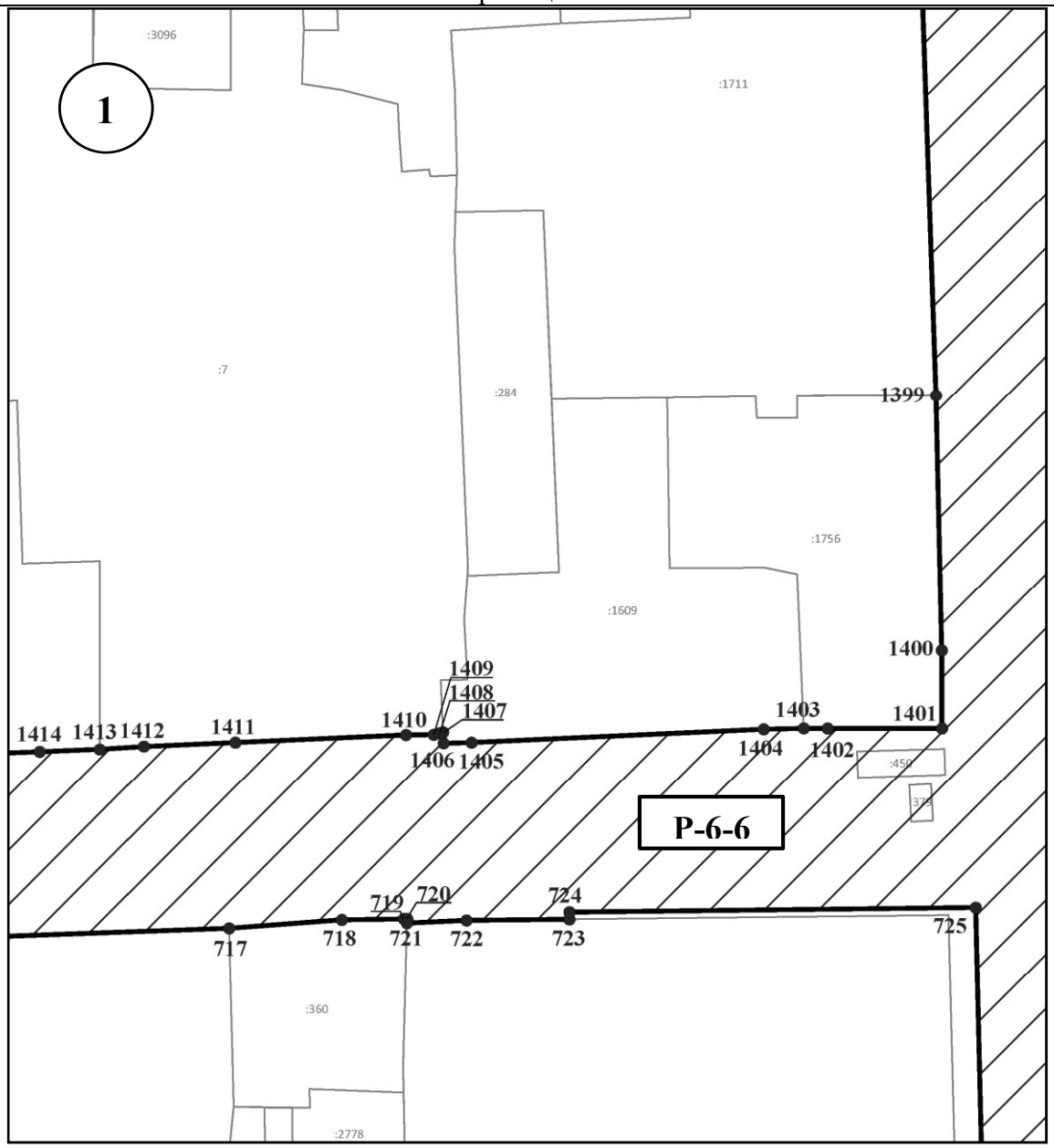

Масштаб 1:700

Используемые условные знаки и обозначения:

- границы участка

●1 - обозначение характерной (поворотной) точки

1 - номер листа

План границ объекта

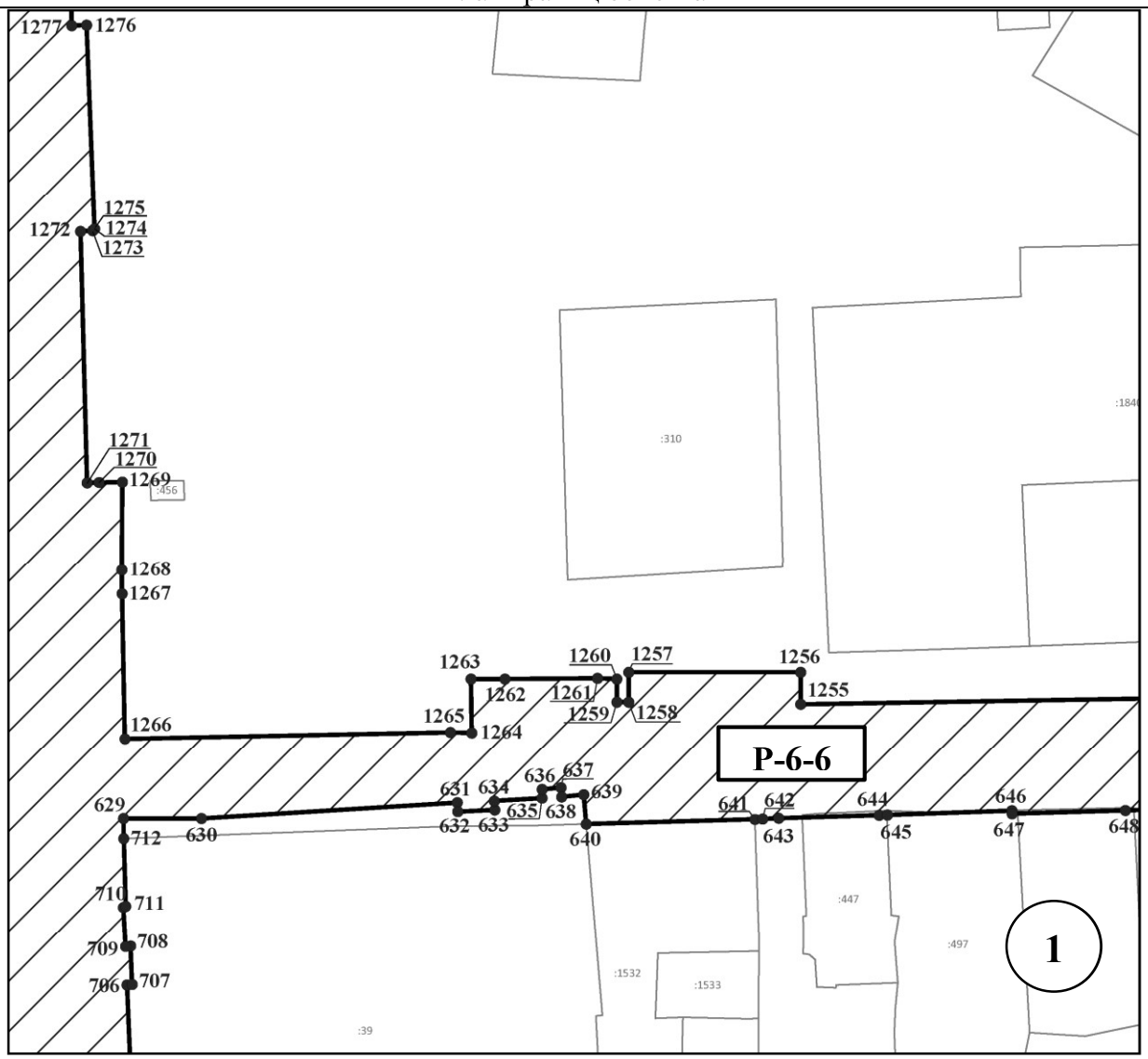

Масштаб 1:500

Используемые условные знаки и обозначения:

- границы участка

- обозначение характерной (поворотной) точки

- номер листа

План границ объекта

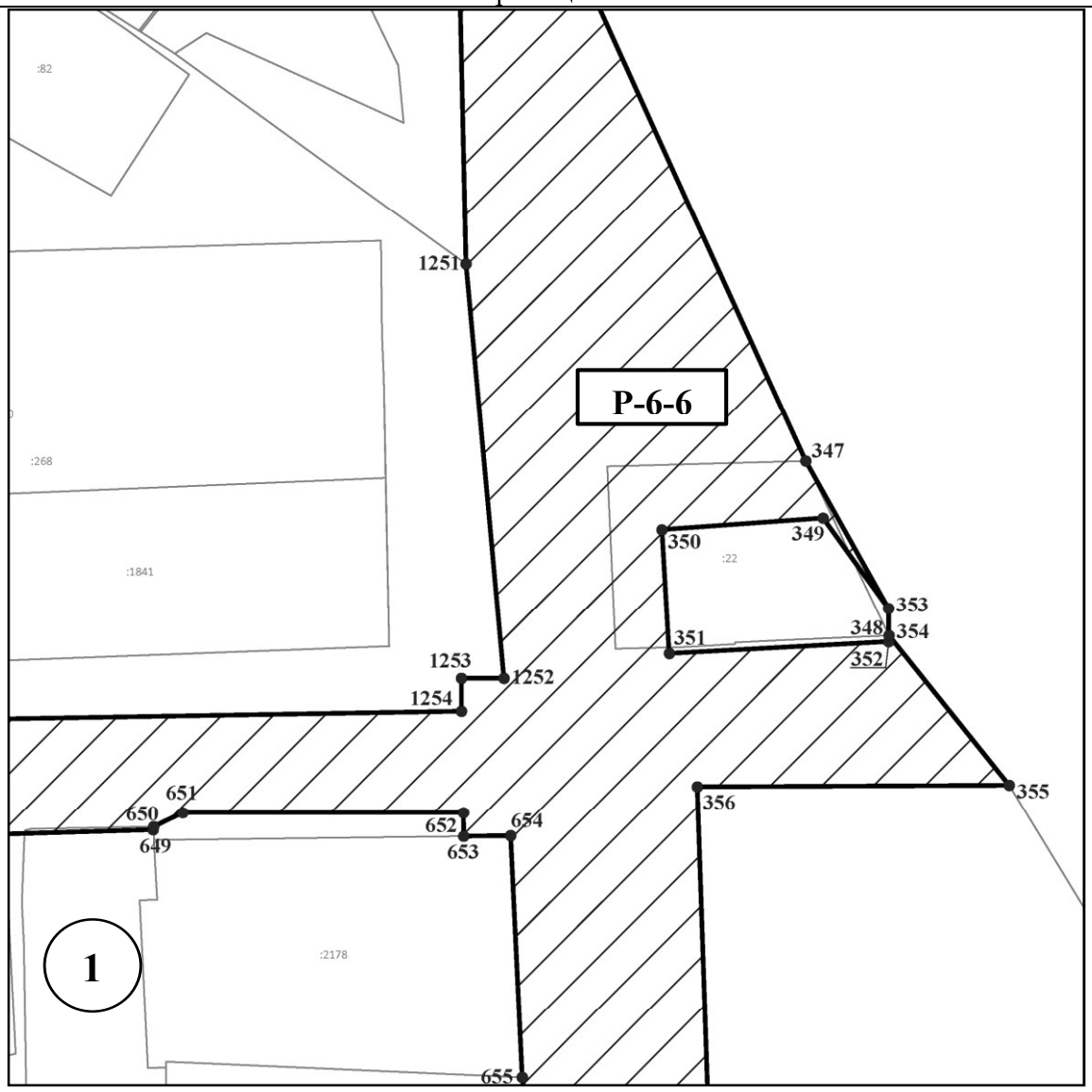

Масштаб 1:500

Используемые условные знаки и обозначения:

- границы участка

- обозначение характерной (поворотной) точки

- номер листа

План границ объекта

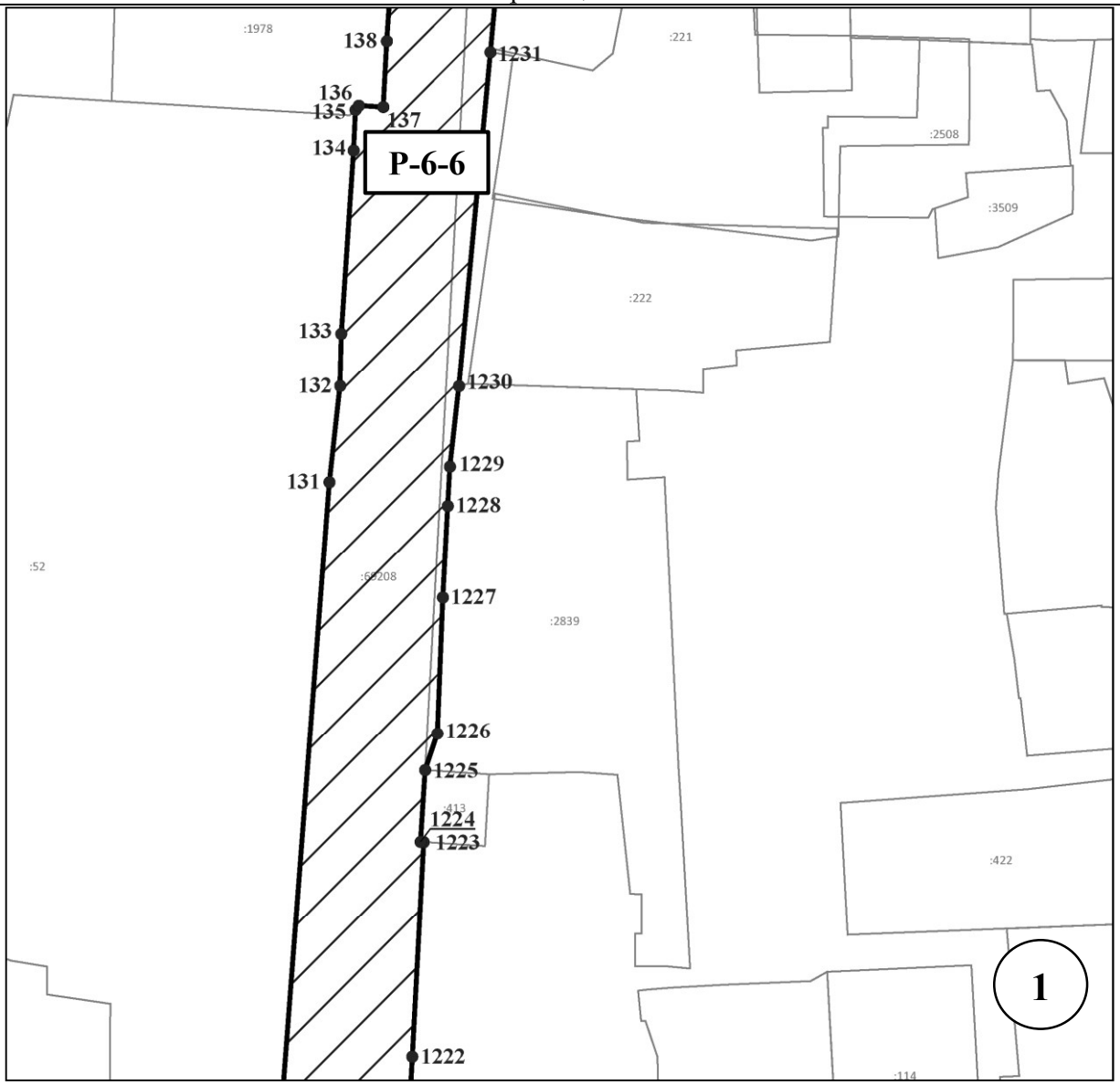

Масштаб 1:500

Используемые условные знаки и обозначения:

- границы участка

1 - обозначение характерной (поворотной) точки

1 - номер листа

План границ объекта

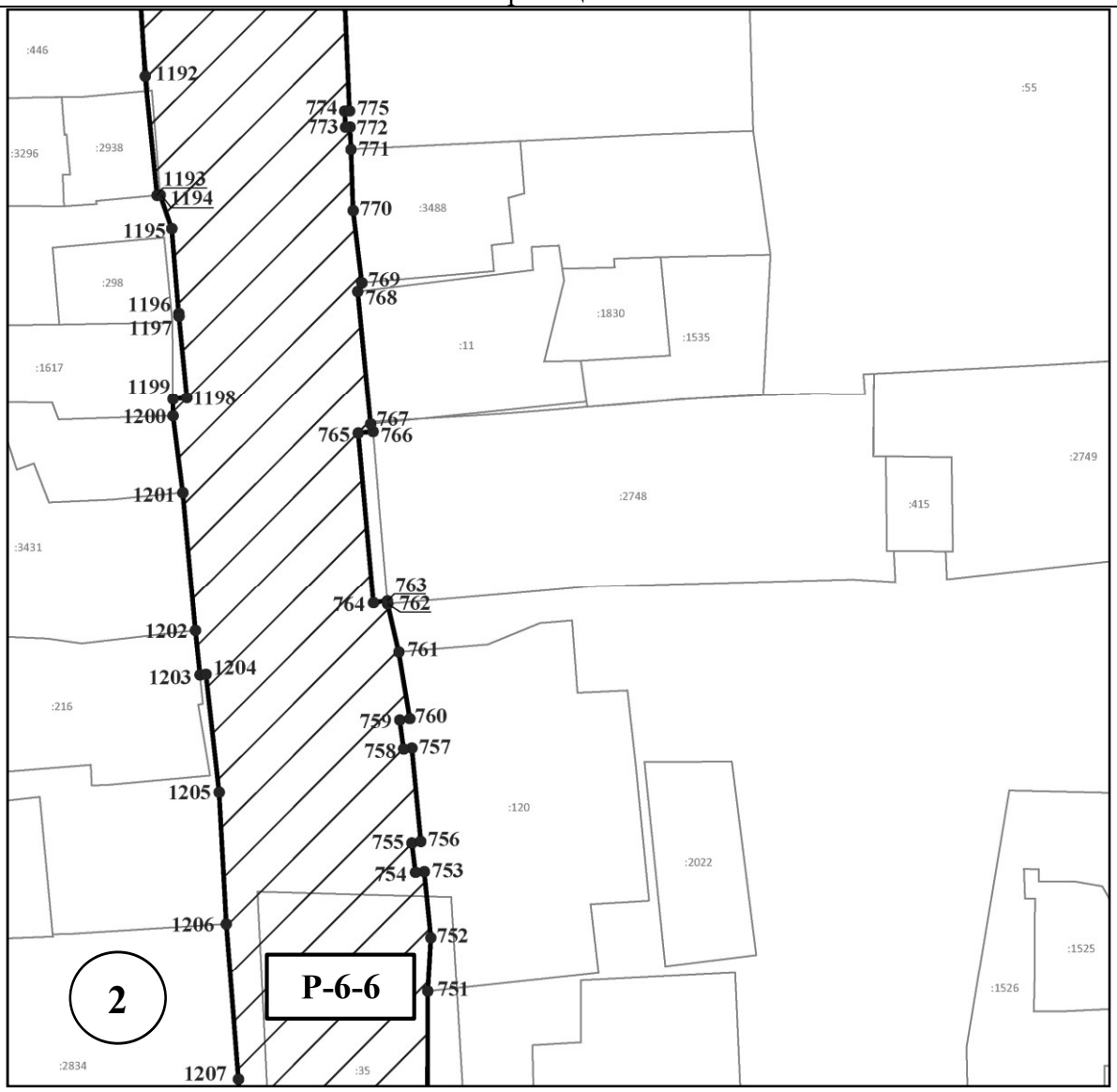

Масштаб 1:700

Используемые условные знаки и обозначения:

- границы участка

1 - обозначение характерной (поворотной) точки

2 - номер листа

План границ объекта

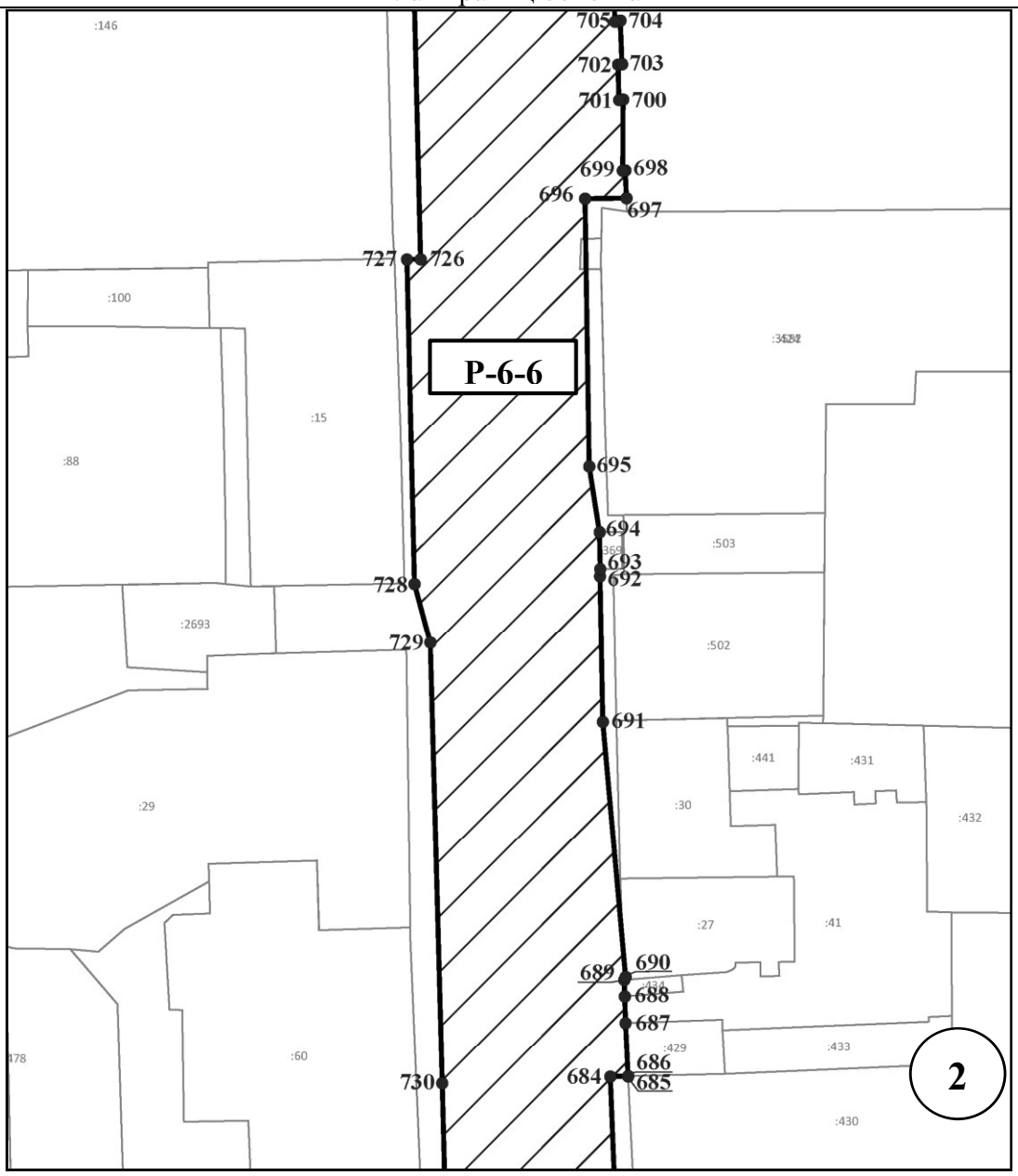

Масштаб 1:500

Используемые условные знаки и обозначения:

- границы участка

1 - обозначение характерной (поворотной) точки

2 - номер листа

План границ объекта



Масштаб 1:500

Используемые условные знаки и обозначения:

- границы участка

1 - обозначение характерной (поворотной) точки

2 - номер листа

План границ объекта

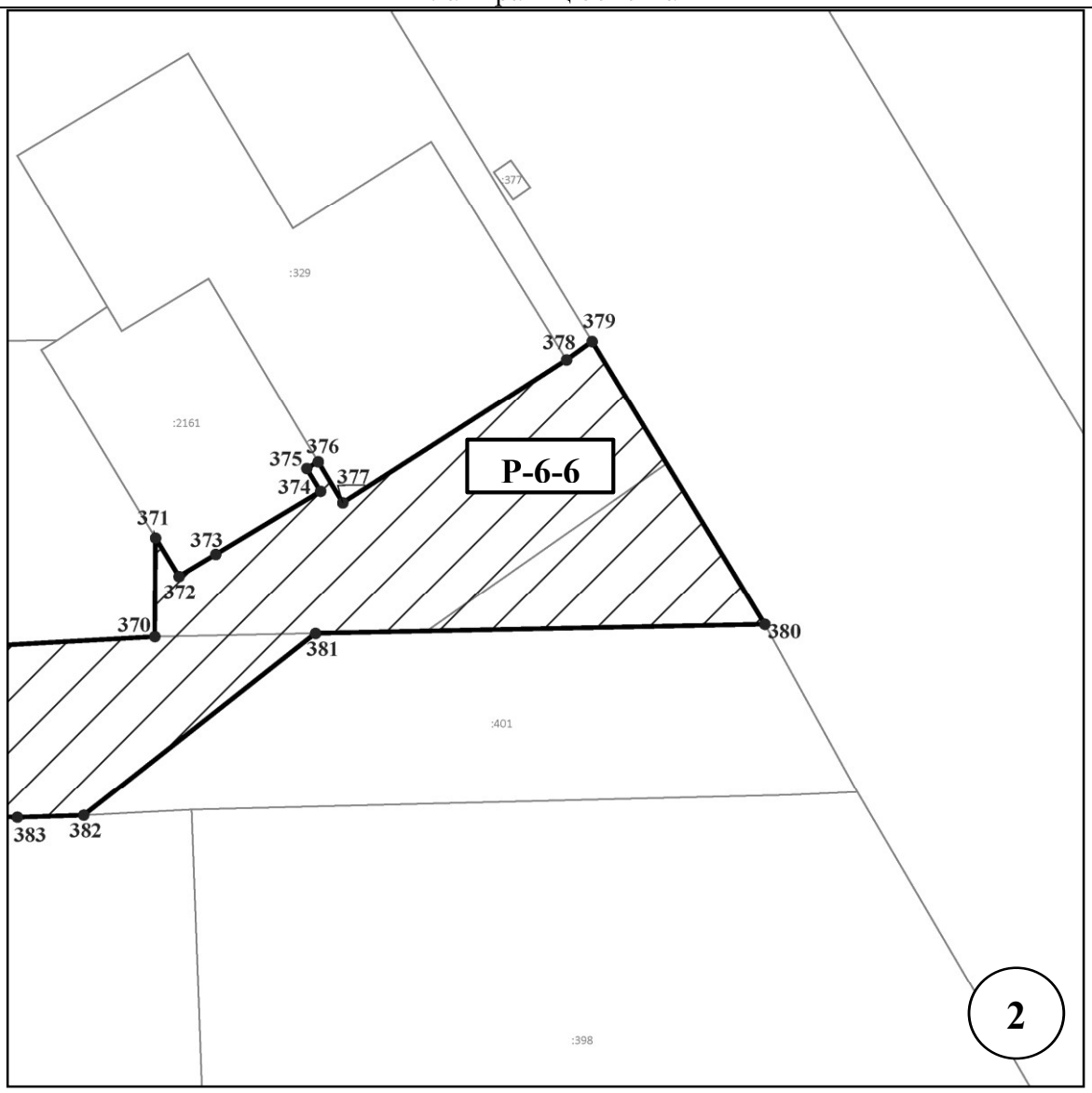

Масштаб 1:700

Используемые условные знаки и обозначения:

- границы участка

●1 - обозначение характерной (поворотной) точки

2 - номер листа

План границ объекта

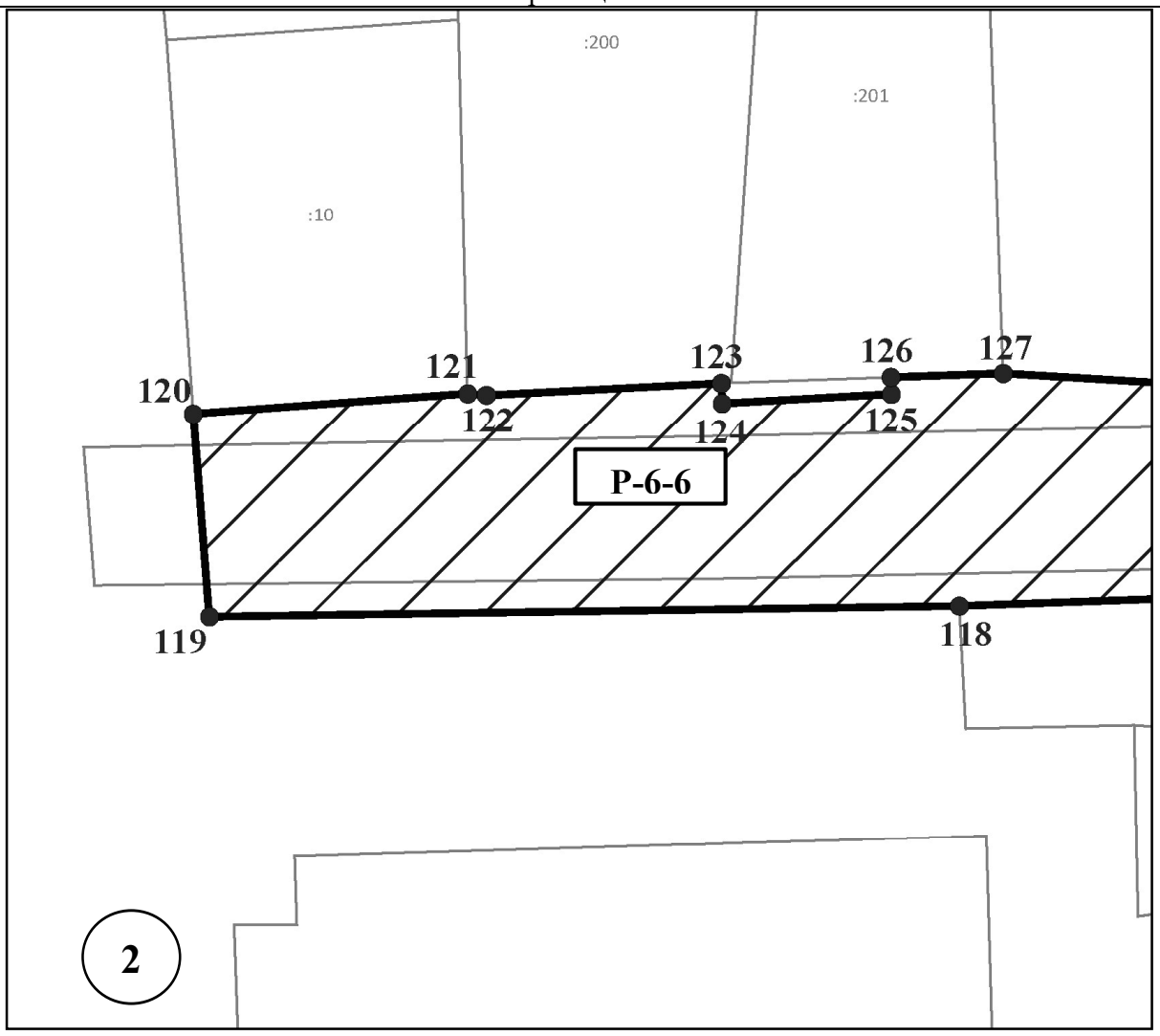

Масштаб 1:500

Используемые условные знаки и обозначения:

- границы участка

1 - обозначение характерной (поворотной) точки

2 - номер листа

План границ объекта

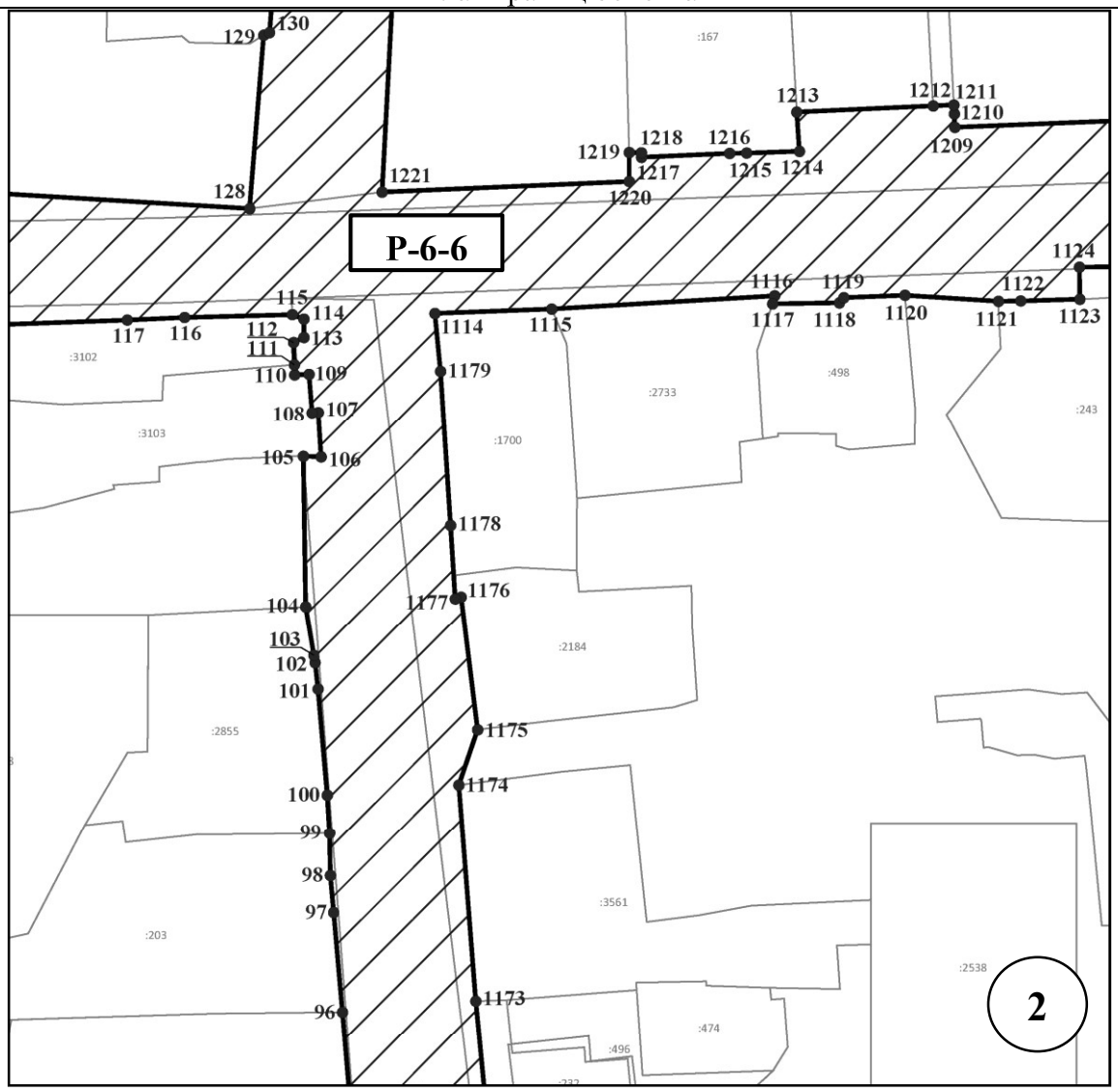

Масштаб 1:700

Используемые условные знаки и обозначения:

- границы участка

1 - обозначение характерной (поворотной) точки

2 - номер листа

План границ объекта

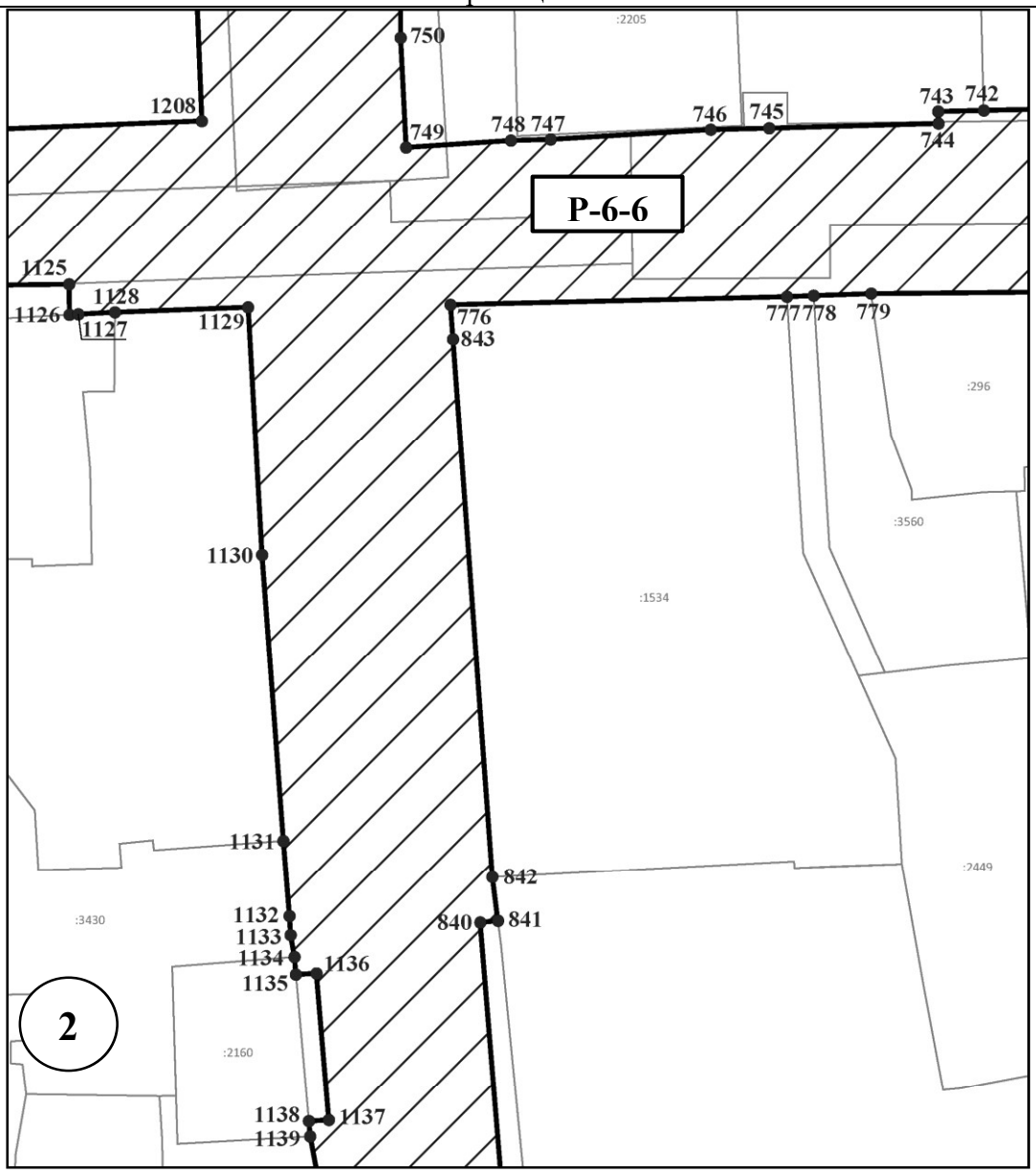

Масштаб 1:700

Используемые условные знаки и обозначения:

- границы участка

1 - обозначение характерной (поворотной) точки

2 - номер листа

План границ объекта

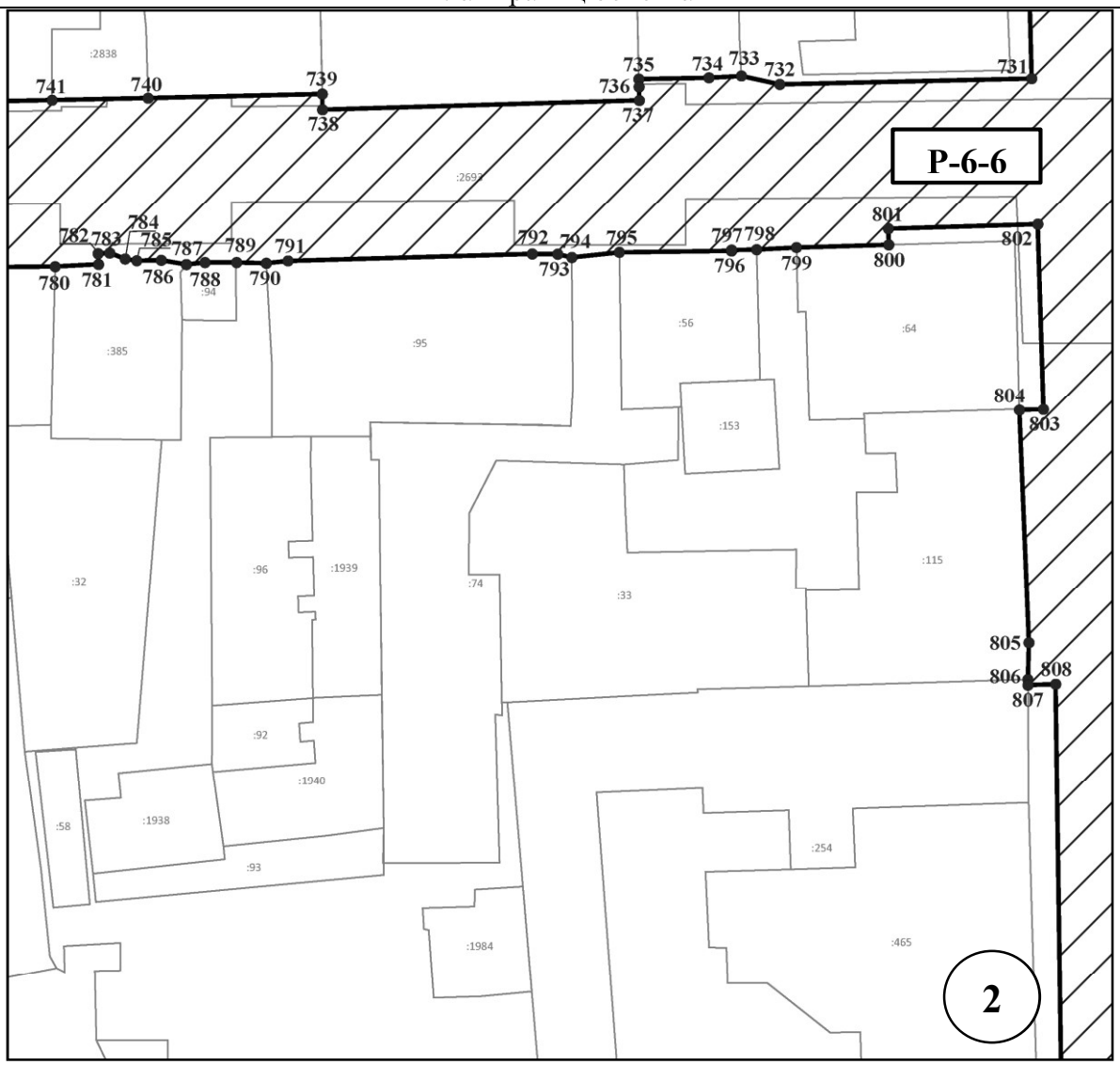

Масштаб 1:700

Используемые условные знаки и обозначения:

- границы участка

●1 - обозначение характерной (поворотной) точки

2 - номер листа

План границ объекта

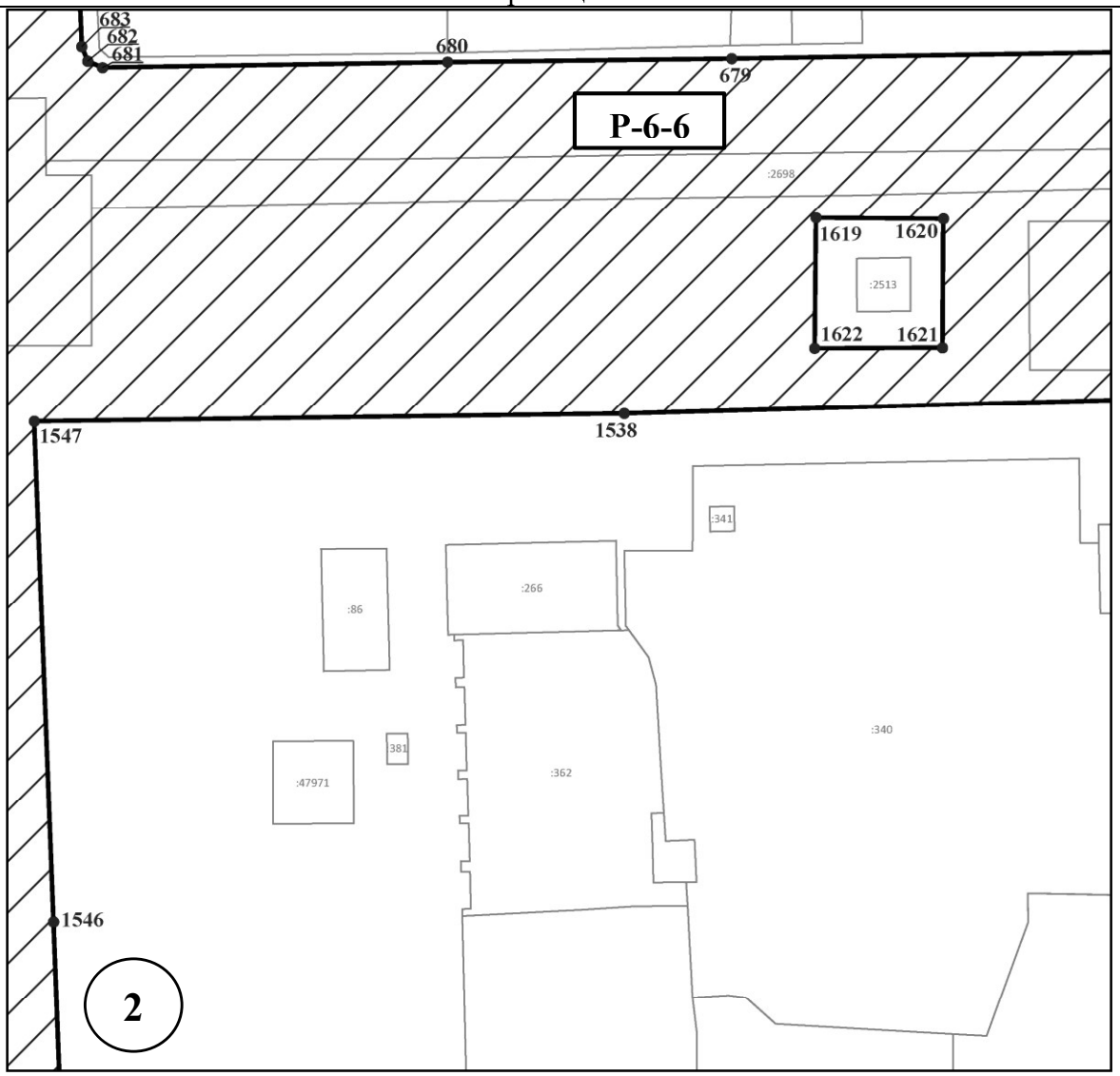

Масштаб 1:700

Используемые условные знаки и обозначения:

- границы участка

1 - обозначение характерной (поворотной) точки

2 - номер листа

План границ объекта

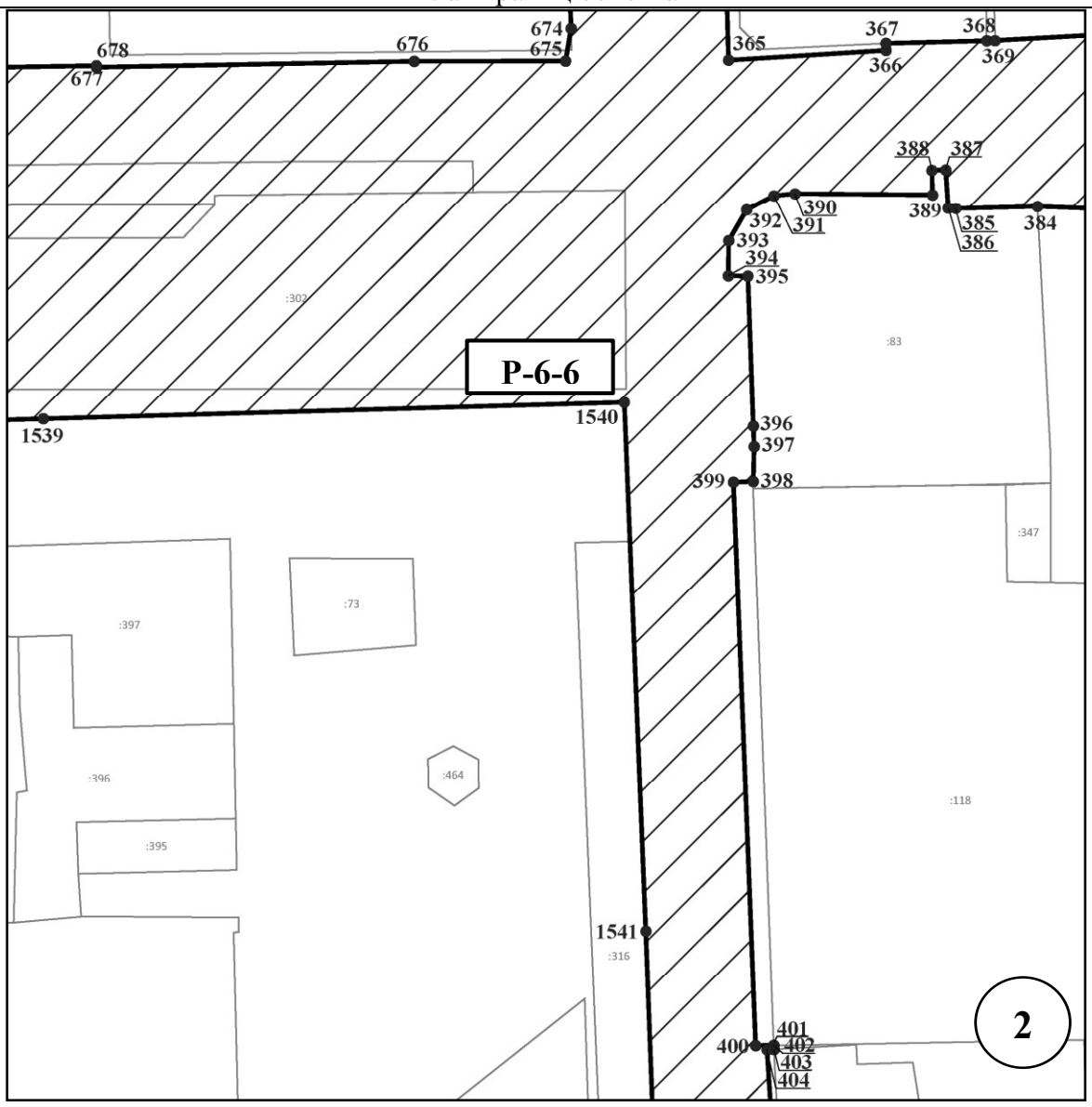

Масштаб 1:700

Используемые условные знаки и обозначения:

- границы участка

●1 - обозначение характерной (поворотной) точки

2 - номер листа

План границ объекта

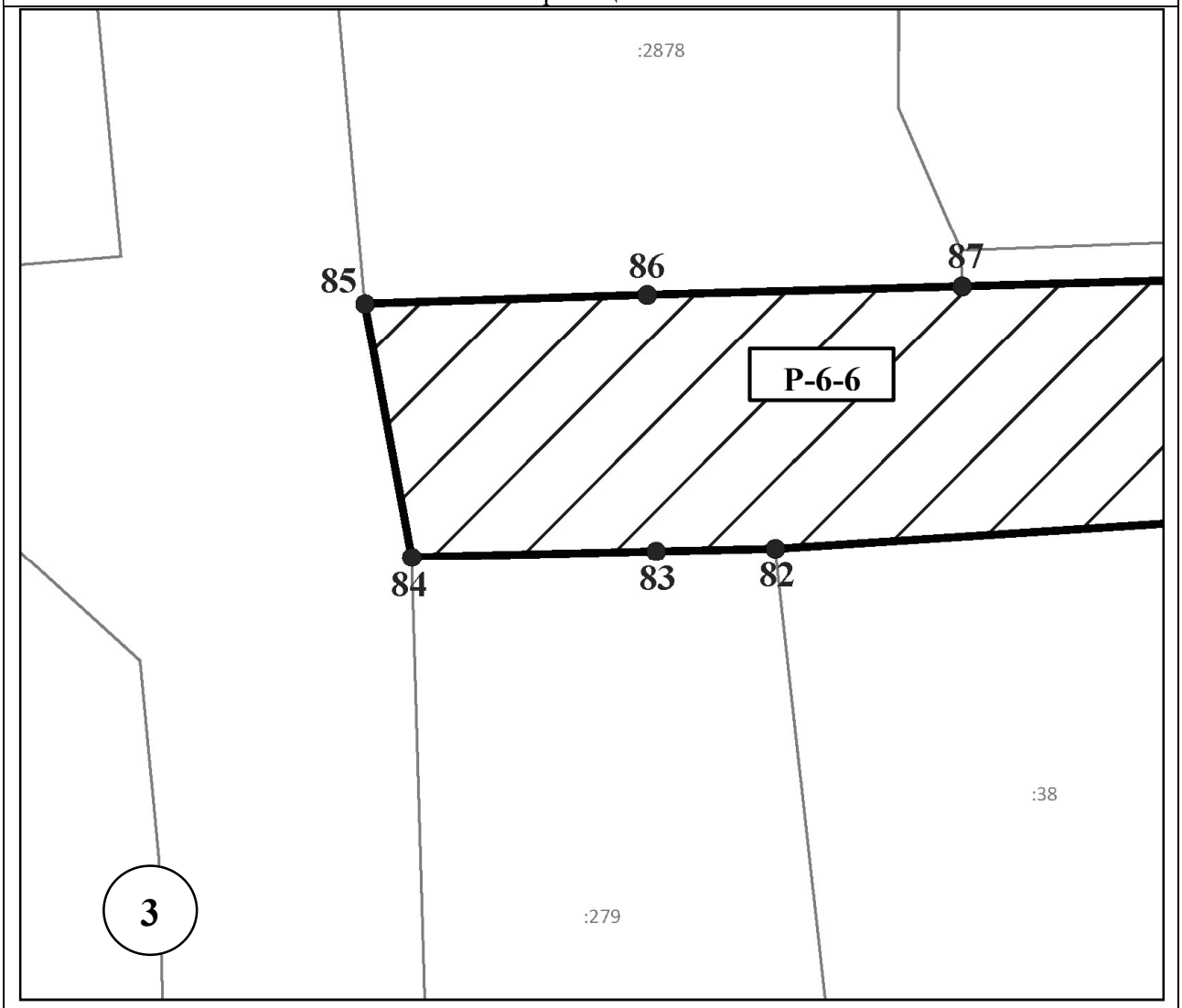

Масштаб 1:500

Используемые условные знаки и обозначения:

- границы участка

1 - обозначение характерной (поворотной) точки

3 - номер листа

План границ объекта

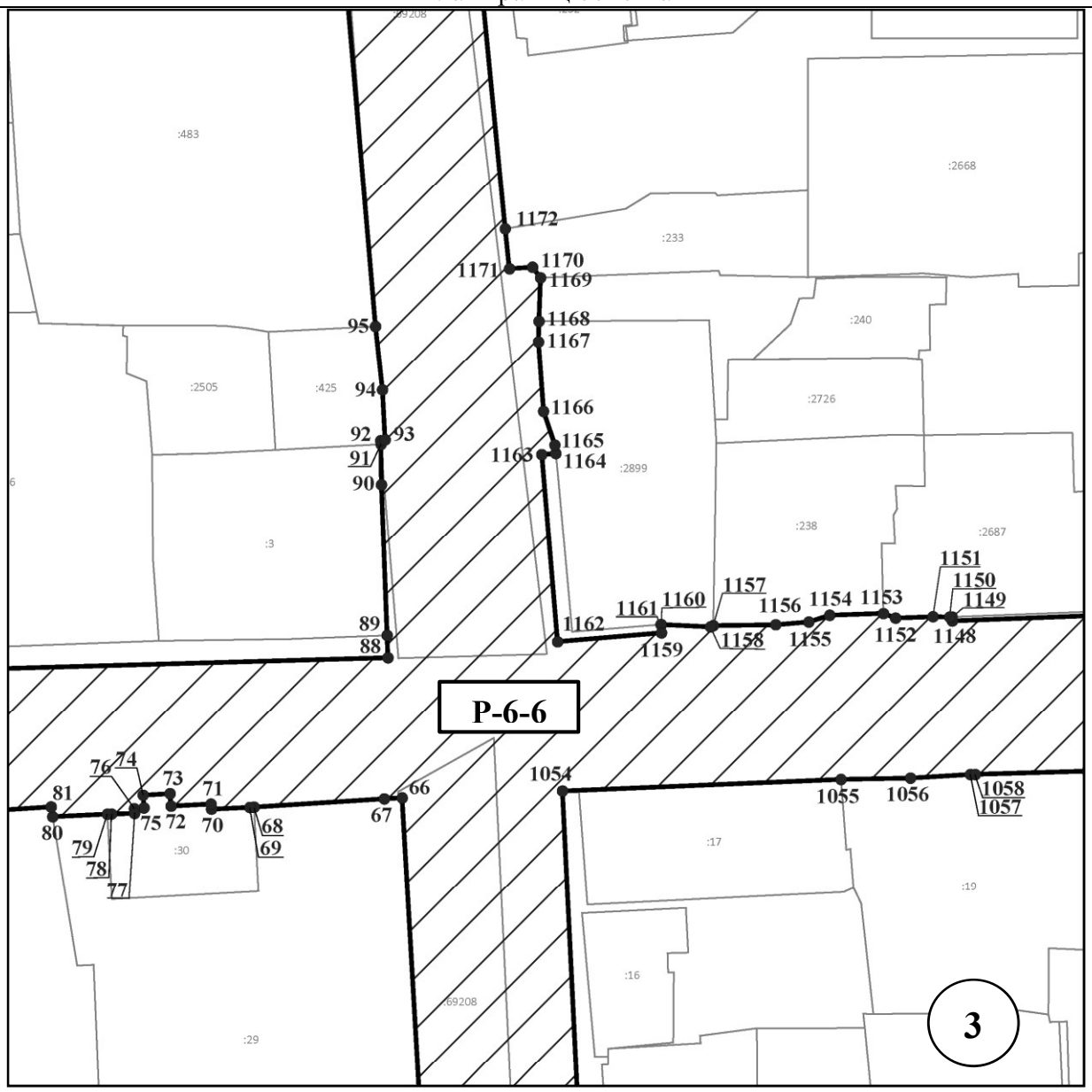

Масштаб 1:700

Используемые условные знаки и обозначения:

- границы участка

1 - обозначение характерной (поворотной) точки

3 - номер листа

План границ объекта

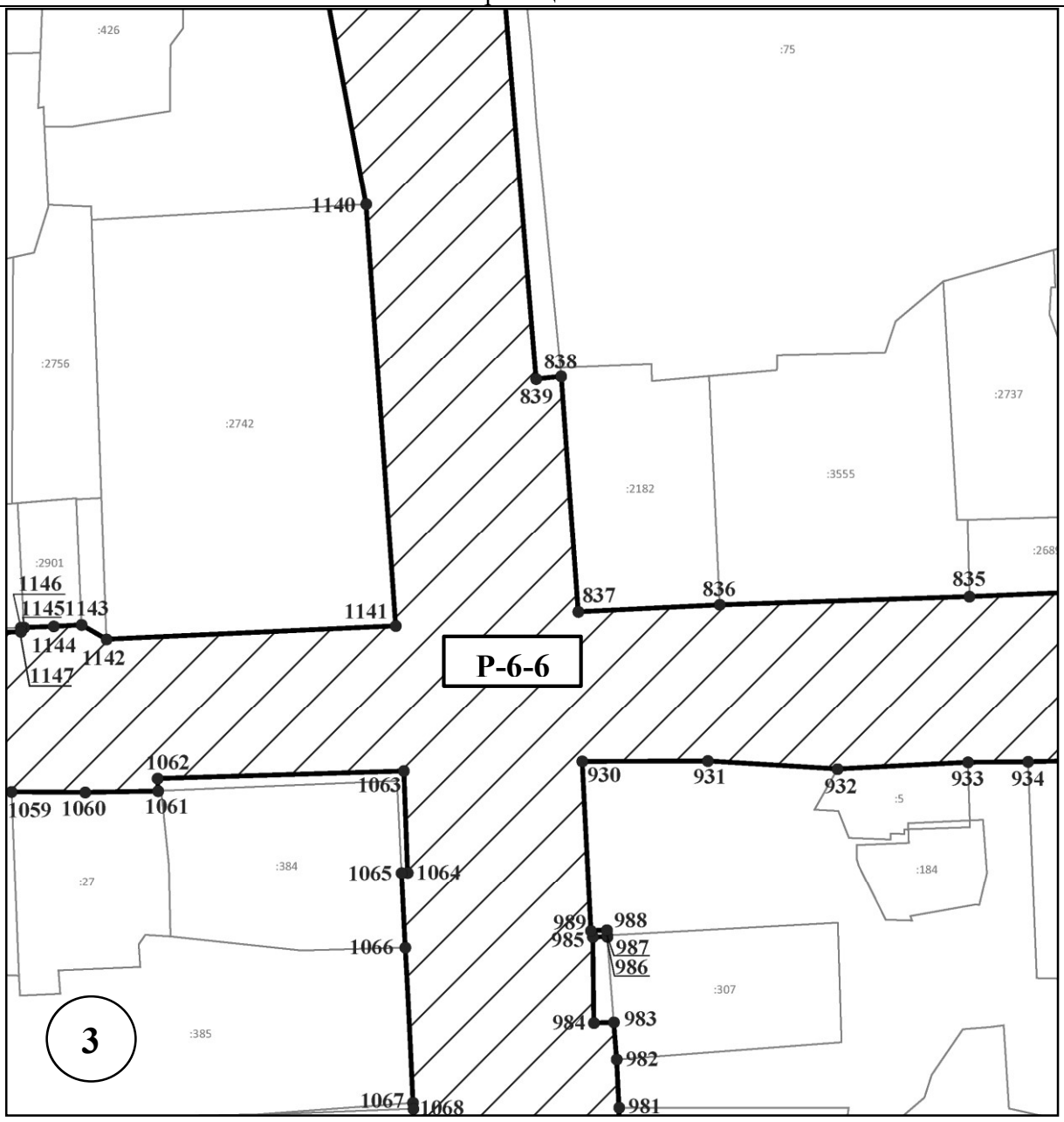

Масштаб 1:700

Используемые условные знаки и обозначения:

- границы участка

●1 - обозначение характерной (поворотной) точки

3 - номер листа

План границ объекта

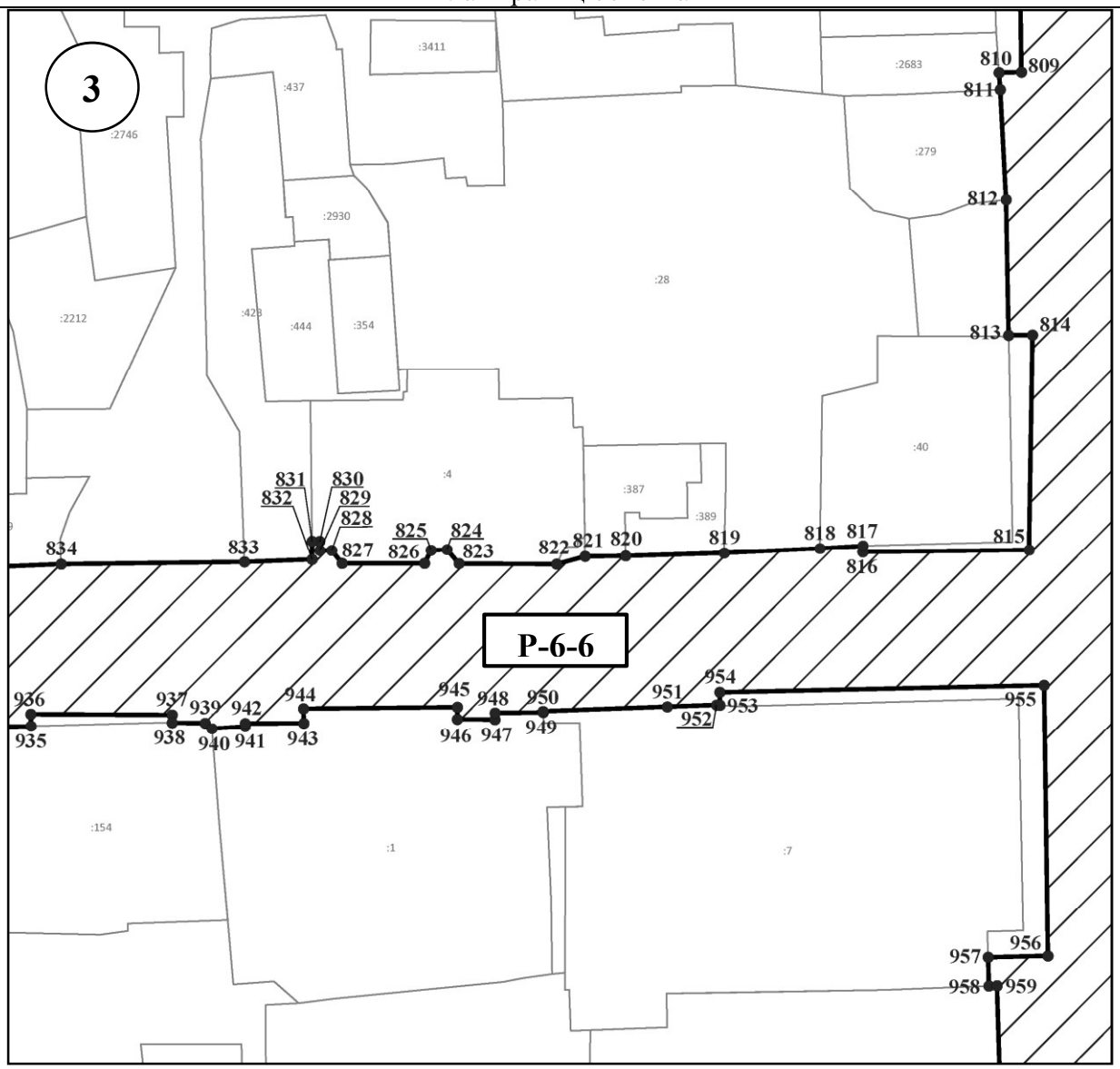

Масштаб 1:700

Используемые условные знаки и обозначения:

- границы участка

●1 - обозначение характерной (поворотной) точки

3 - номер листа

План границ объекта

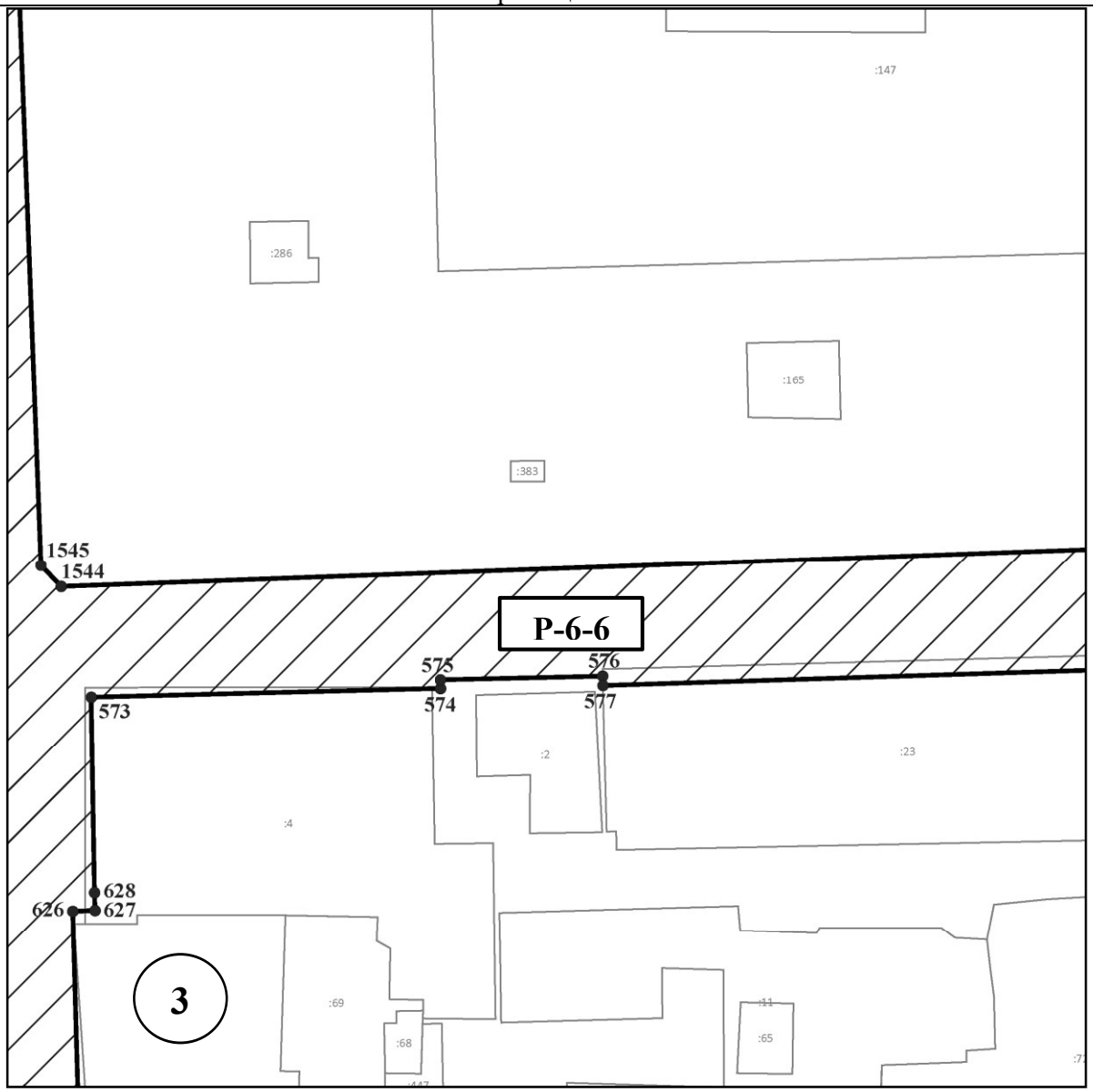

Масштаб 1:500

Используемые условные знаки и обозначения:

- границы участка

1 - обозначение характерной (поворотной) точки

3 - номер листа

План границ объекта

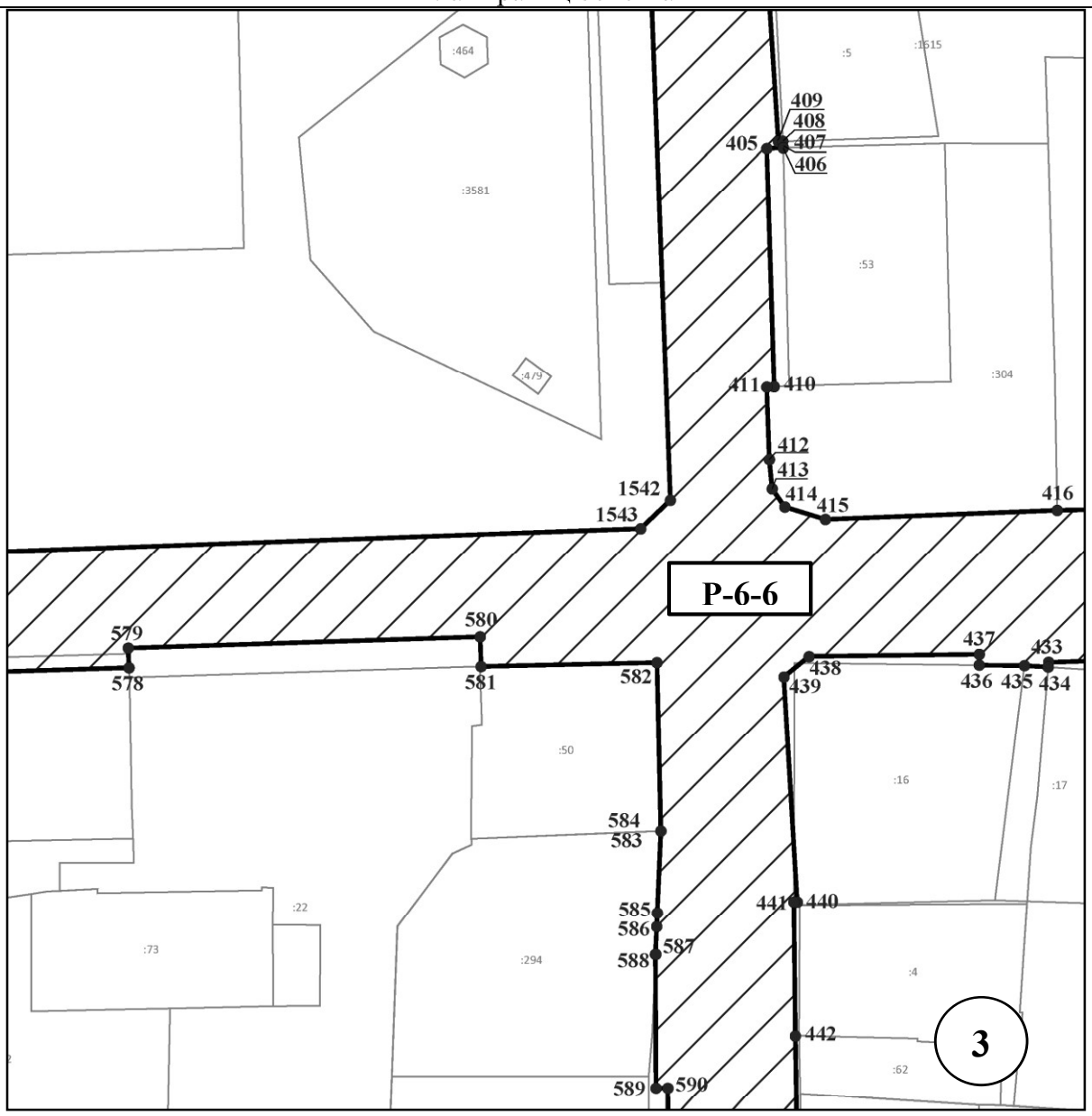

Масштаб 1:500

Используемые условные знаки и обозначения:

- границы участка

●1 - обозначение характерной (поворотной) точки

3 - номер листа

План границ объекта

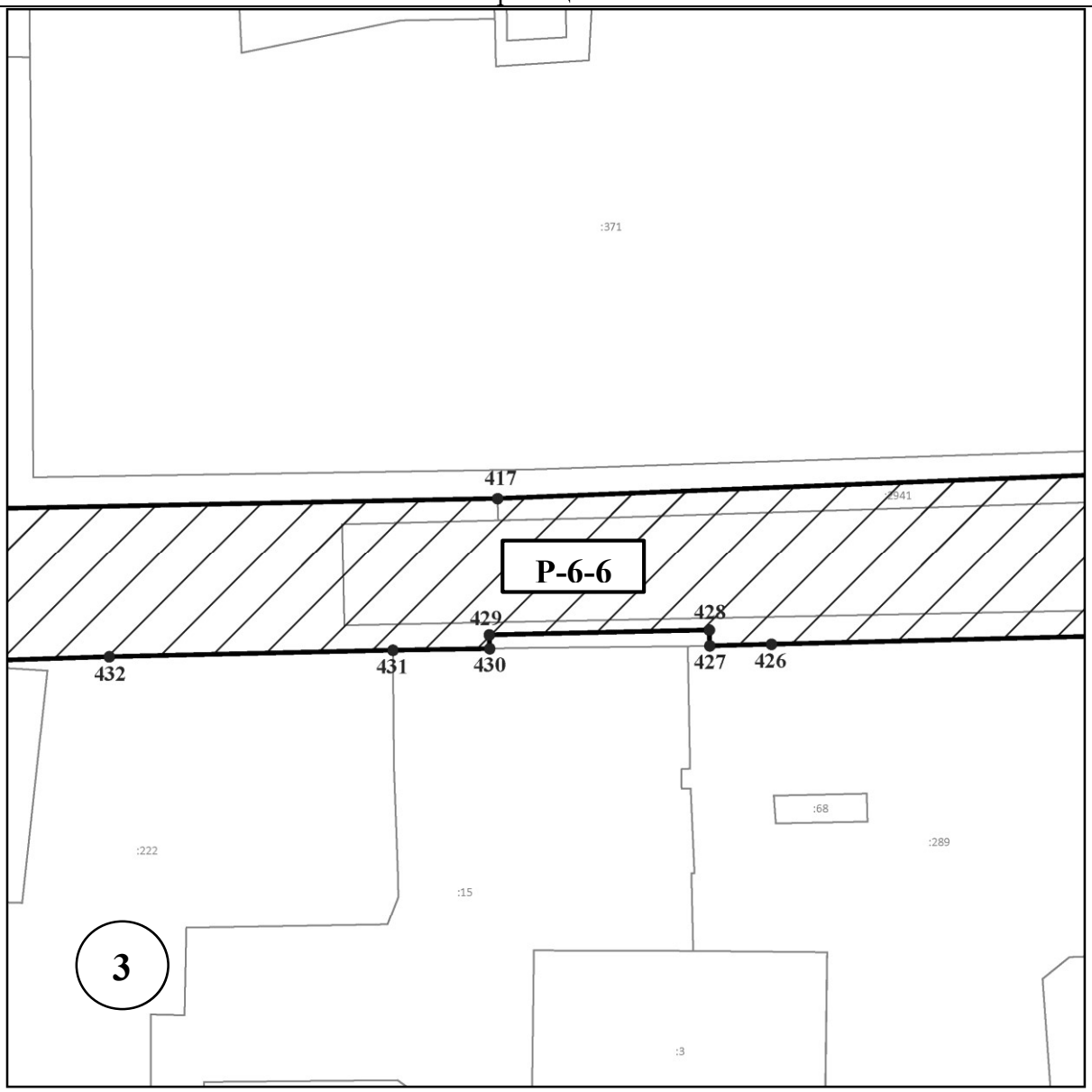

Масштаб 1:700

Используемые условные знаки и обозначения:

- границы участка

1 - обозначение характерной (поворотной) точки

3 - номер листа

План границ объекта

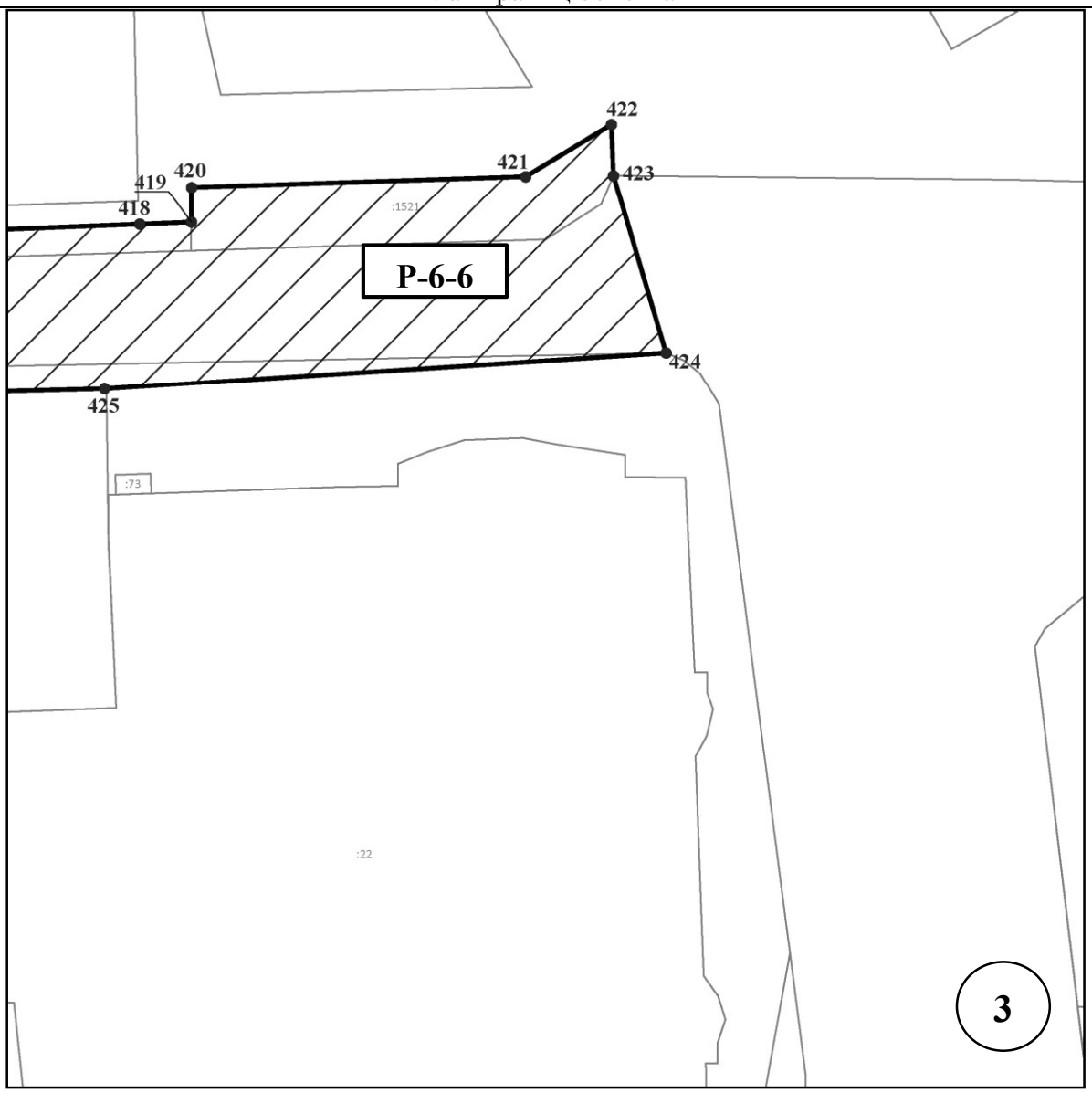

Масштаб 1:700

Используемые условные знаки и обозначения:

- границы участка

1 - обозначение характерной (поворотной) точки

3 - номер листа

План границ объекта

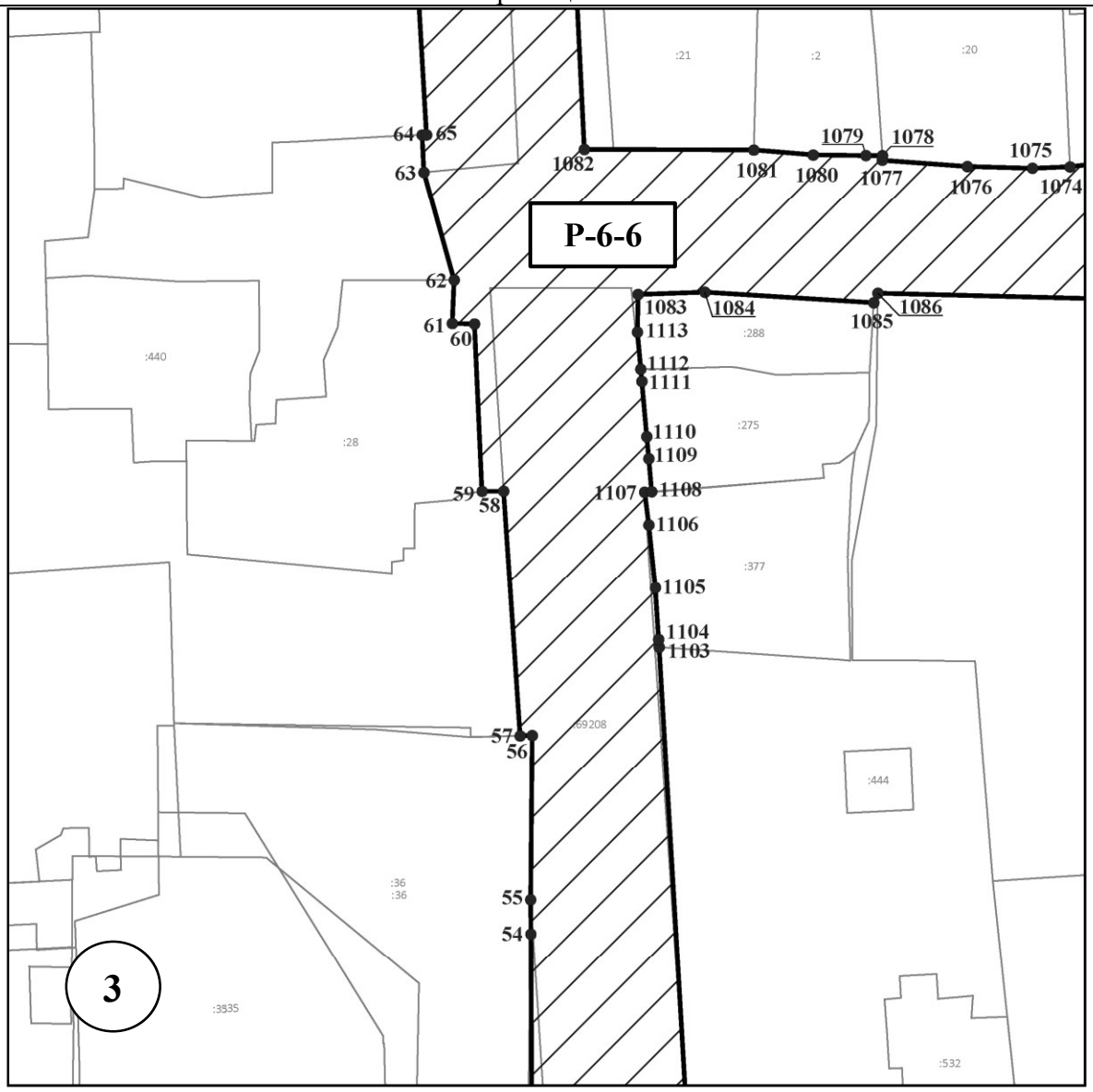

Масштаб 1:700

Используемые условные знаки и обозначения:

- границы участка

●1 - обозначение характерной (поворотной) точки

3 - номер листа

План границ объекта

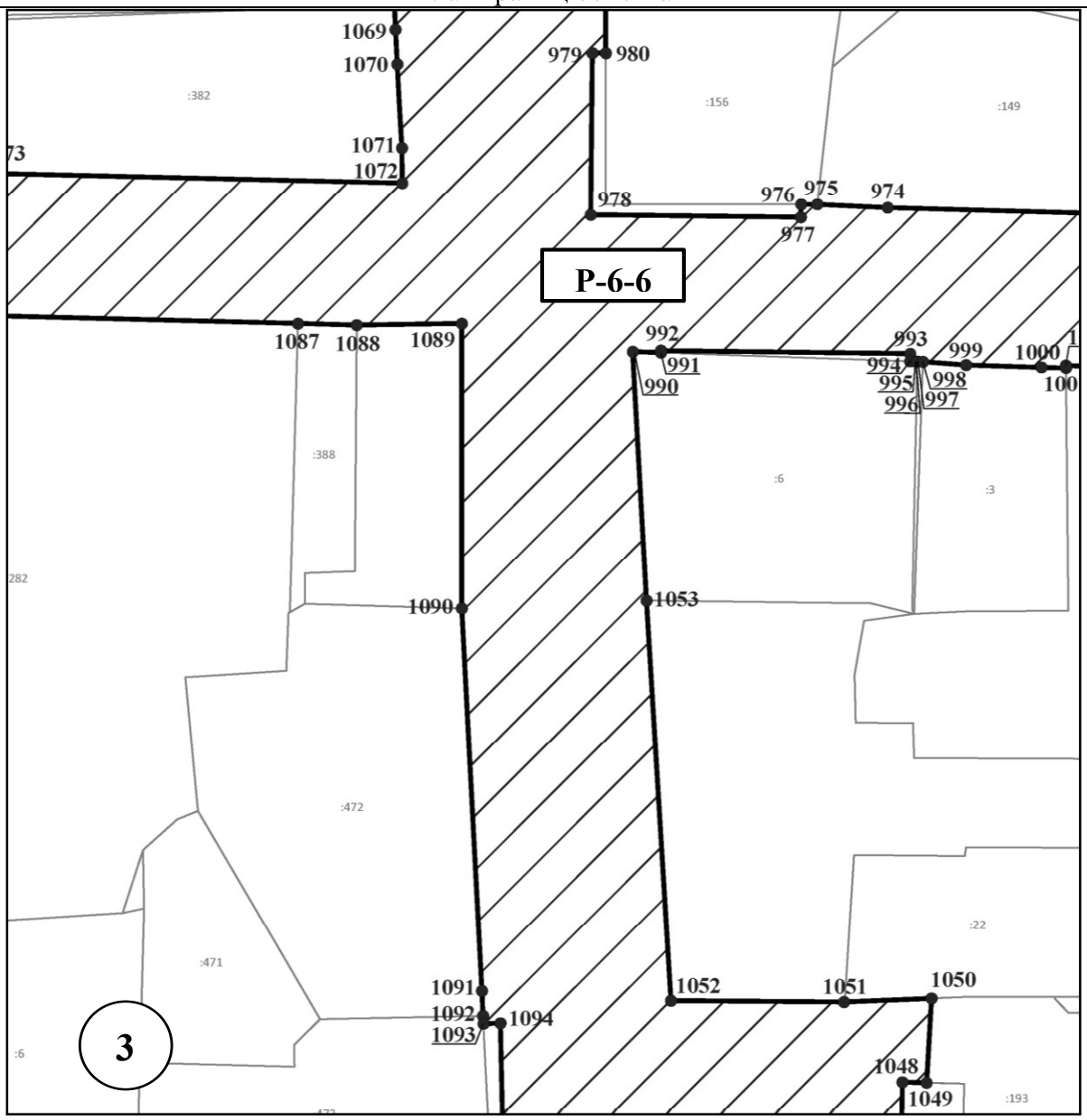

Масштаб 1:700

Используемые условные знаки и обозначения:

- границы участка

1 - обозначение характерной (поворотной) точки

3 - номер листа

План границ объекта

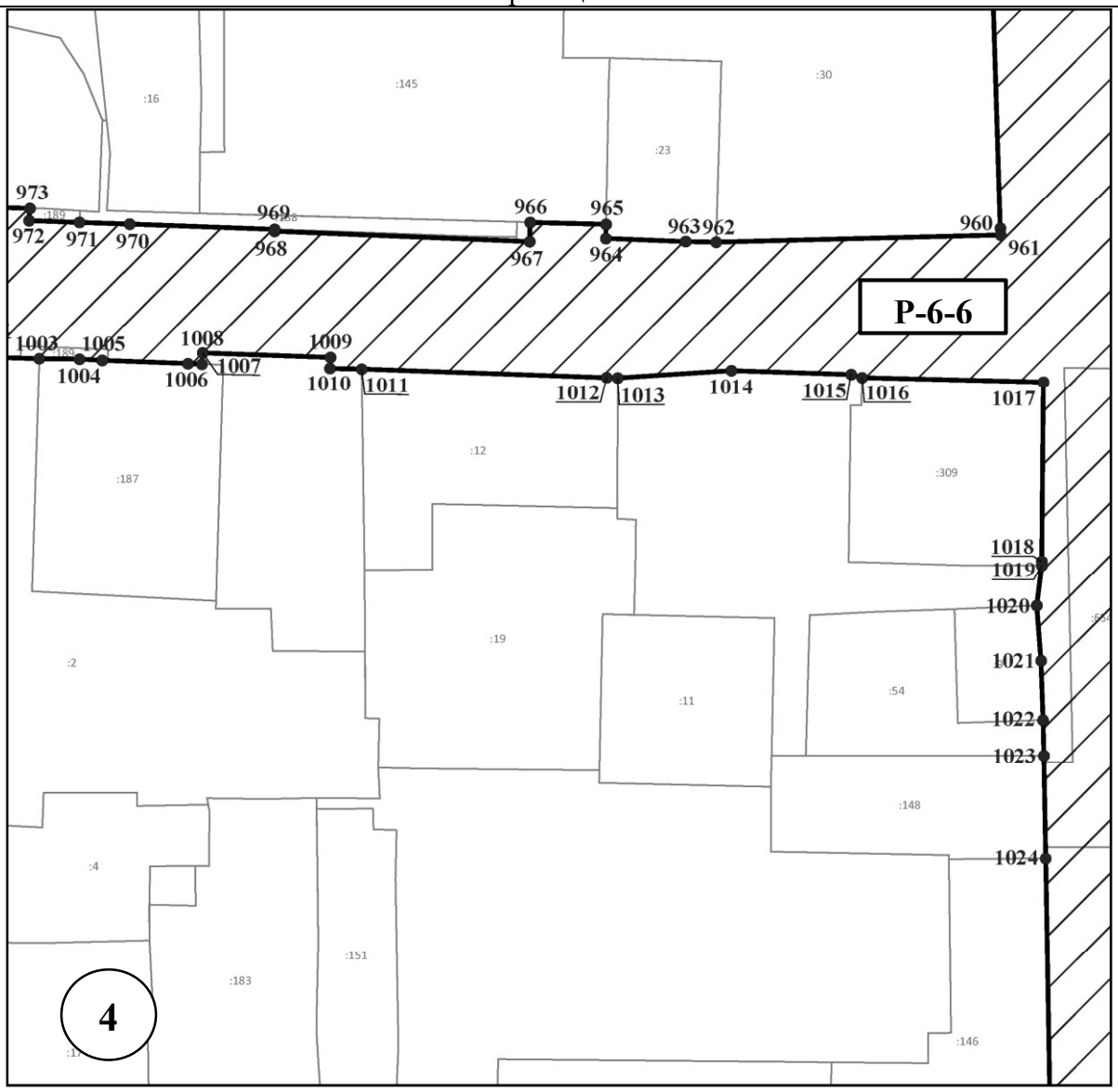

Масштаб 1:700

Используемые условные знаки и обозначения:

- границы участка

●1 - обозначение характерной (поворотной) точки

4 - номер листа

План границ объекта

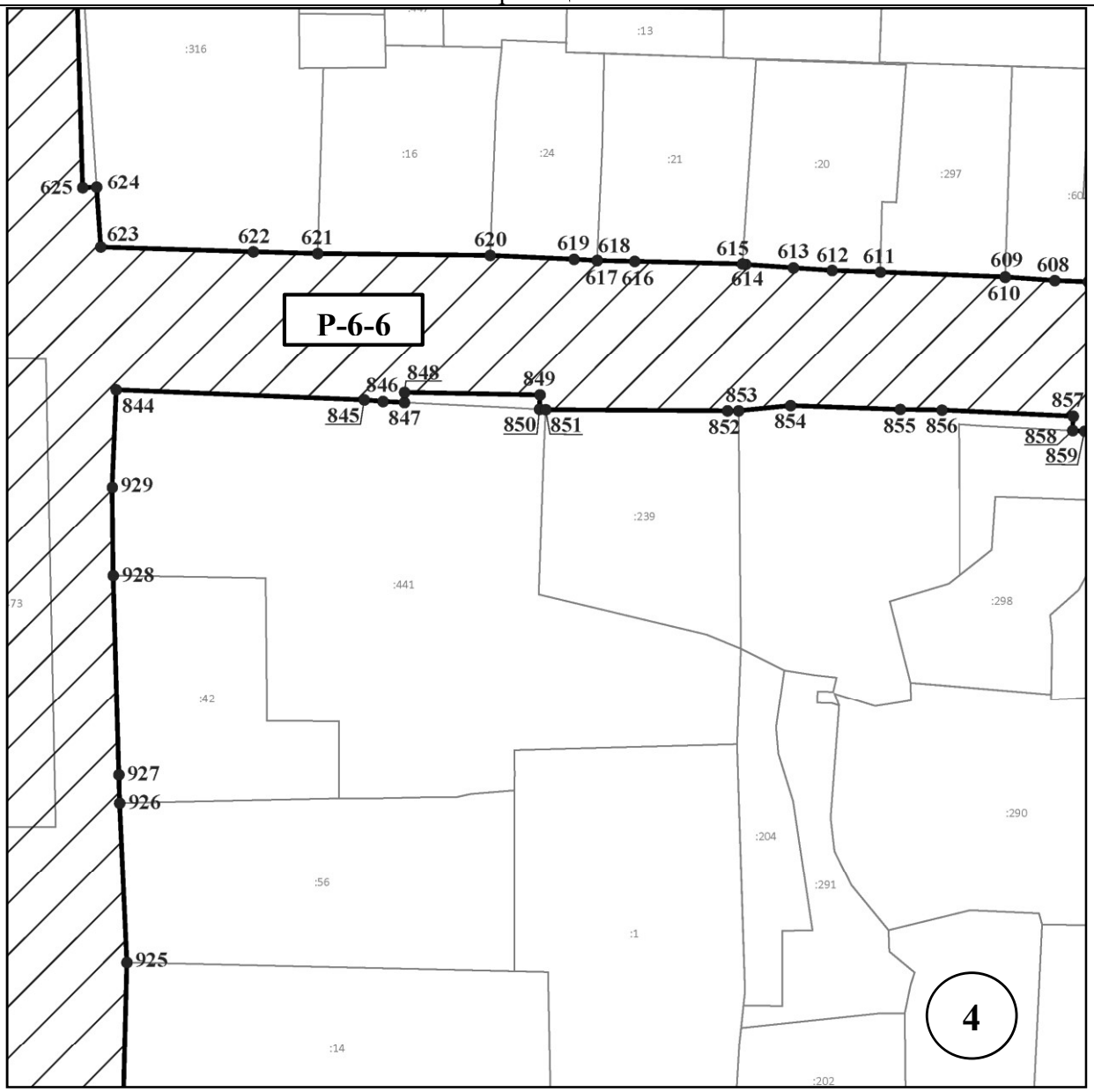

Масштаб 1:700

Используемые условные знаки и обозначения:

- границы участка

●1 - обозначение характерной (поворотной) точки

4 - номер листа

План границ объекта

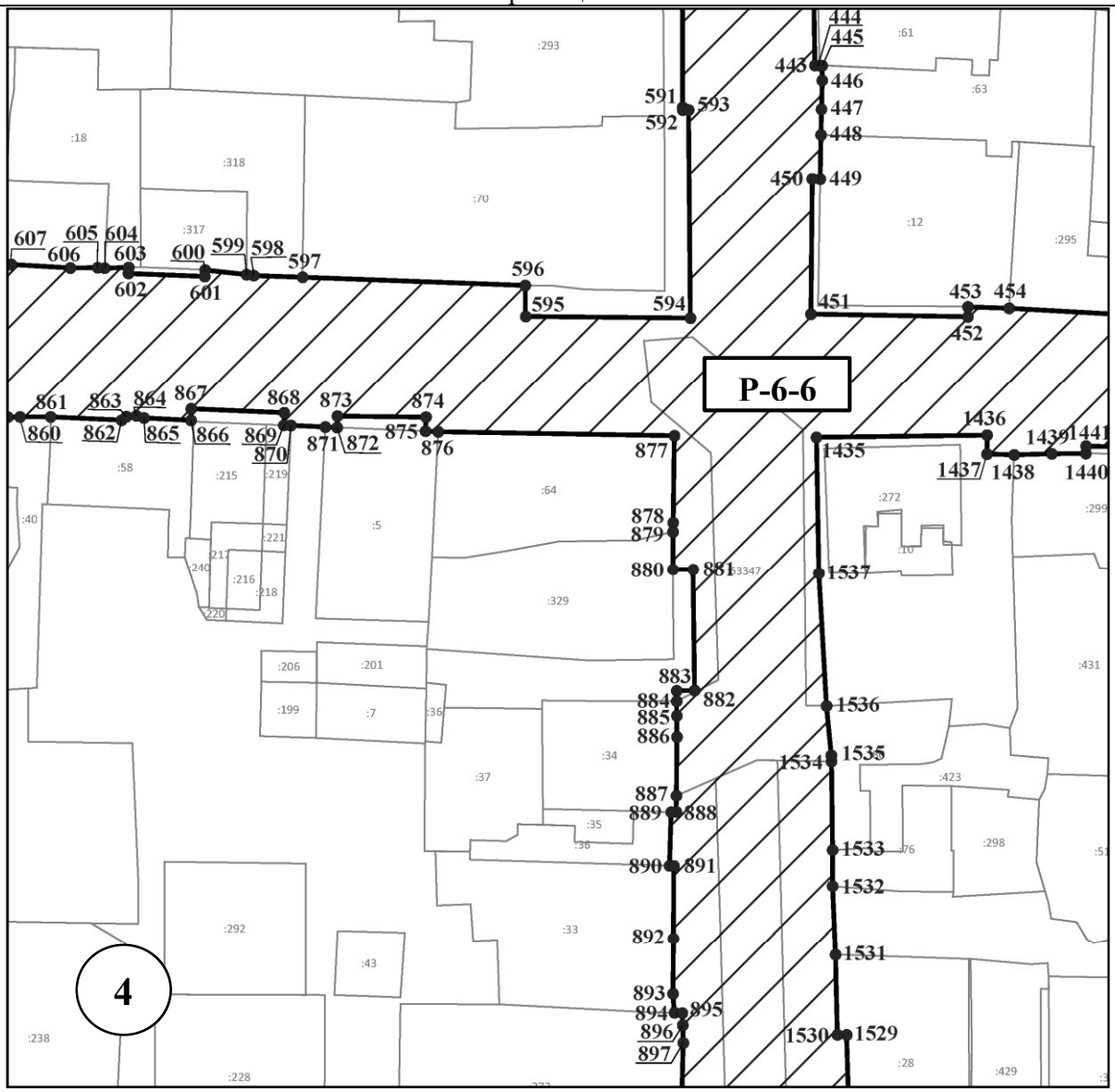

Масштаб 1:700

Используемые условные знаки и обозначения:

- границы участка

1 - обозначение характерной (поворотной) точки

4 - номер листа

План границ объекта

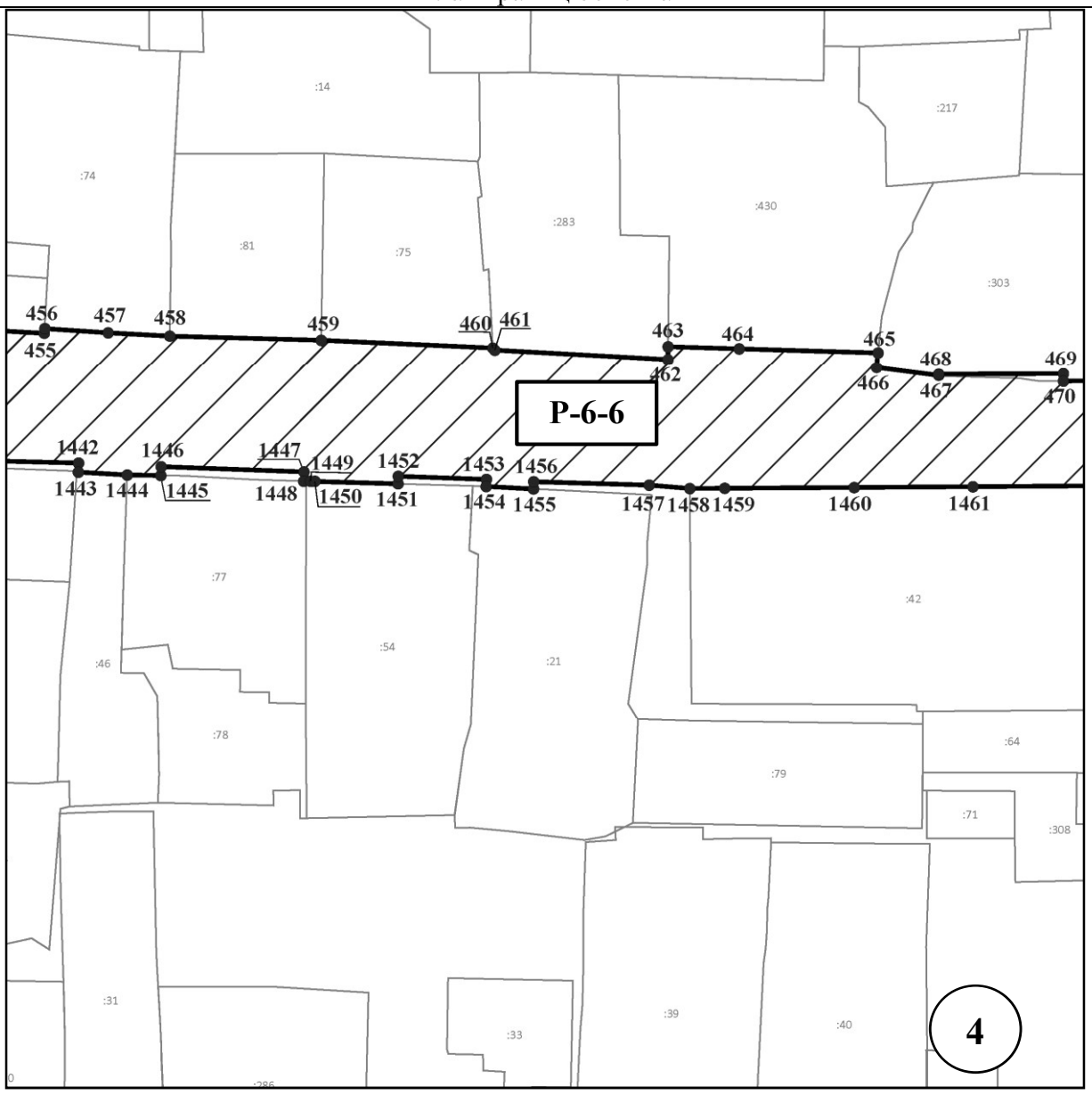

Масштаб 1:800

Используемые условные знаки и обозначения:

- границы участка

●1 - обозначение характерной (поворотной) точки

4 - номер листа

План границ объекта

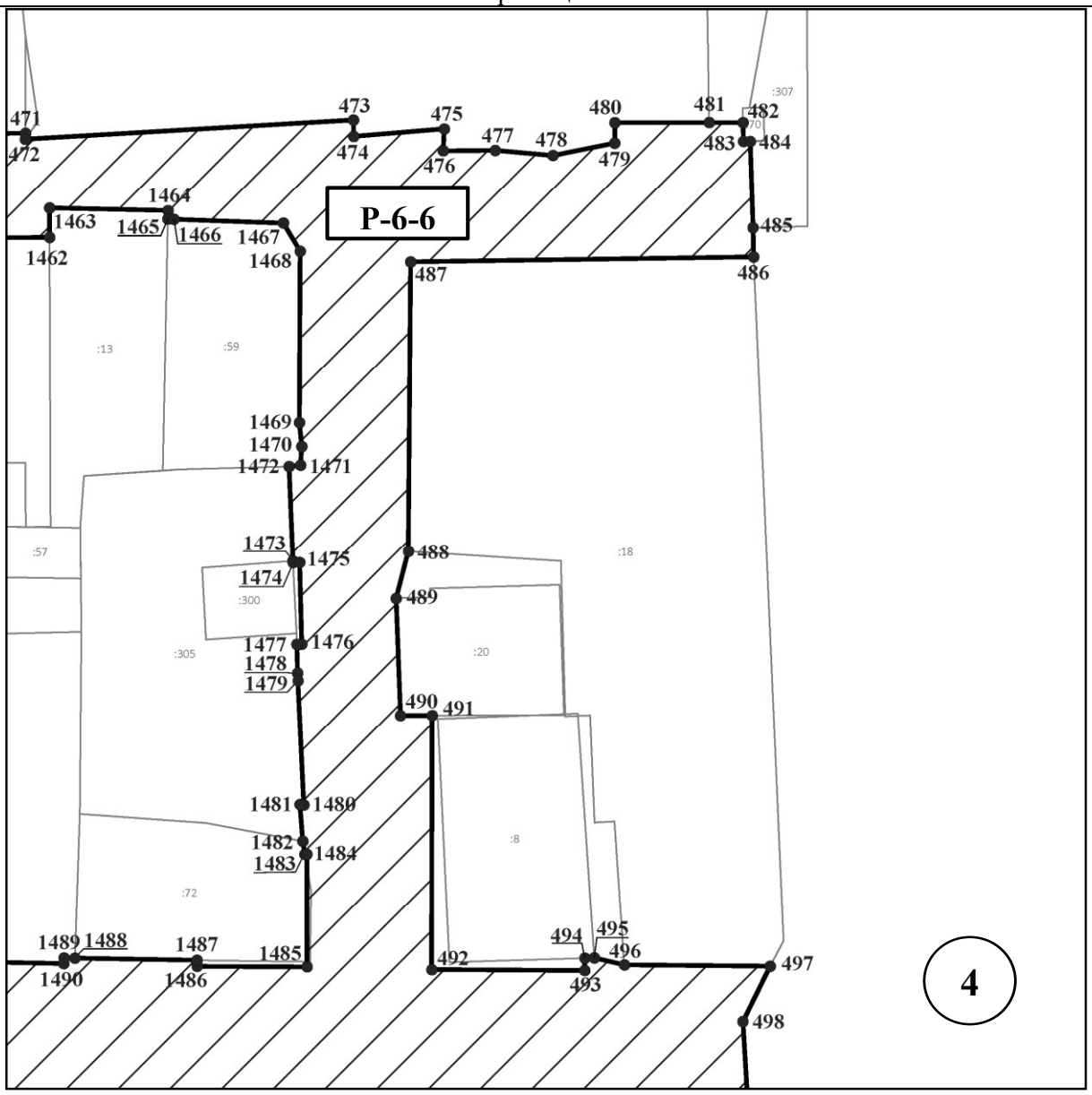

Масштаб 1:700

Используемые условные знаки и обозначения:

- границы участка

●1 - обозначение характерной (поворотной) точки

4 - номер листа

План границ объекта

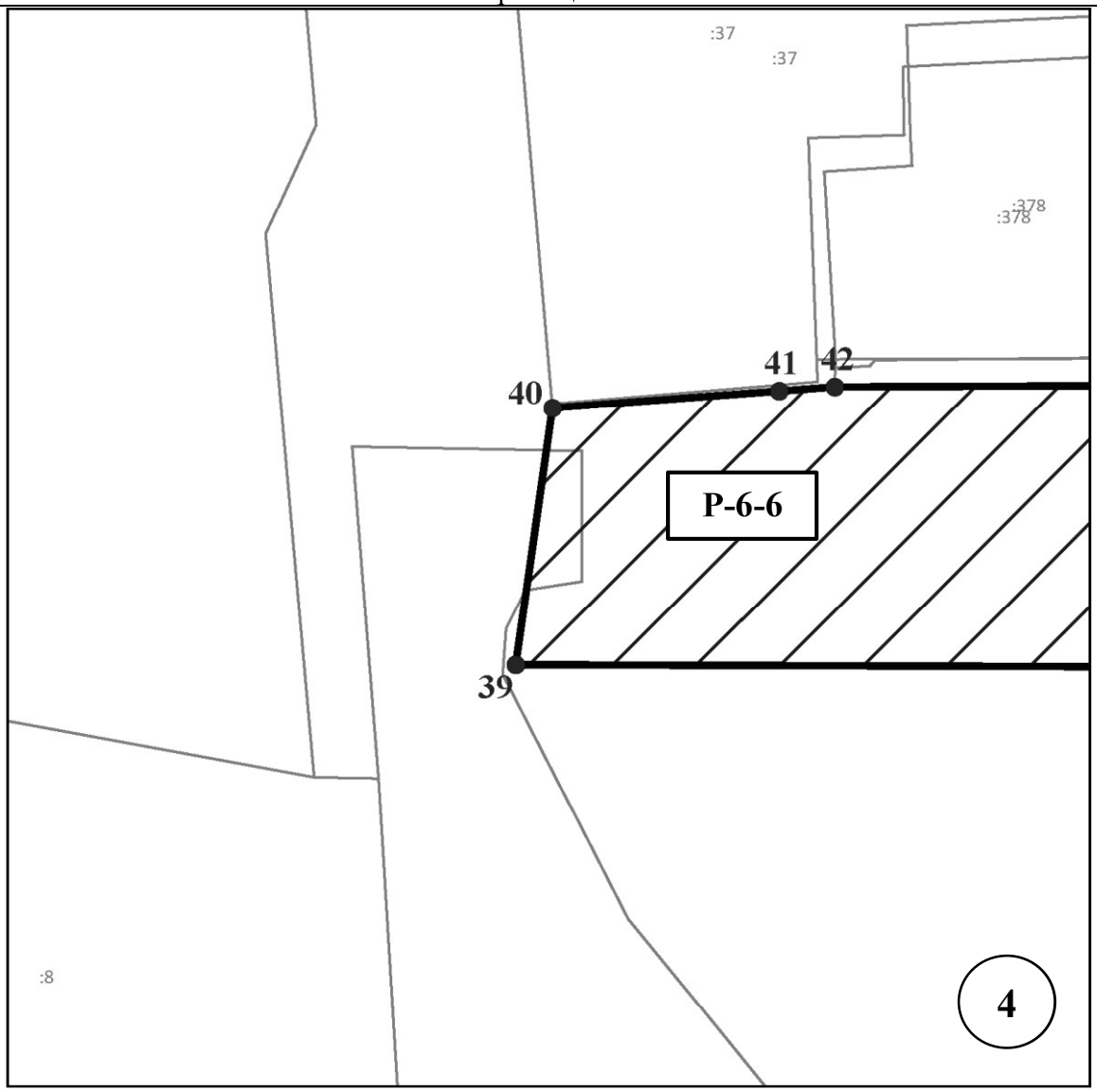

Масштаб 1:500

Используемые условные знаки и обозначения:

- границы участка

1 - обозначение характерной (поворотной) точки

4 - номер листа

План границ объекта

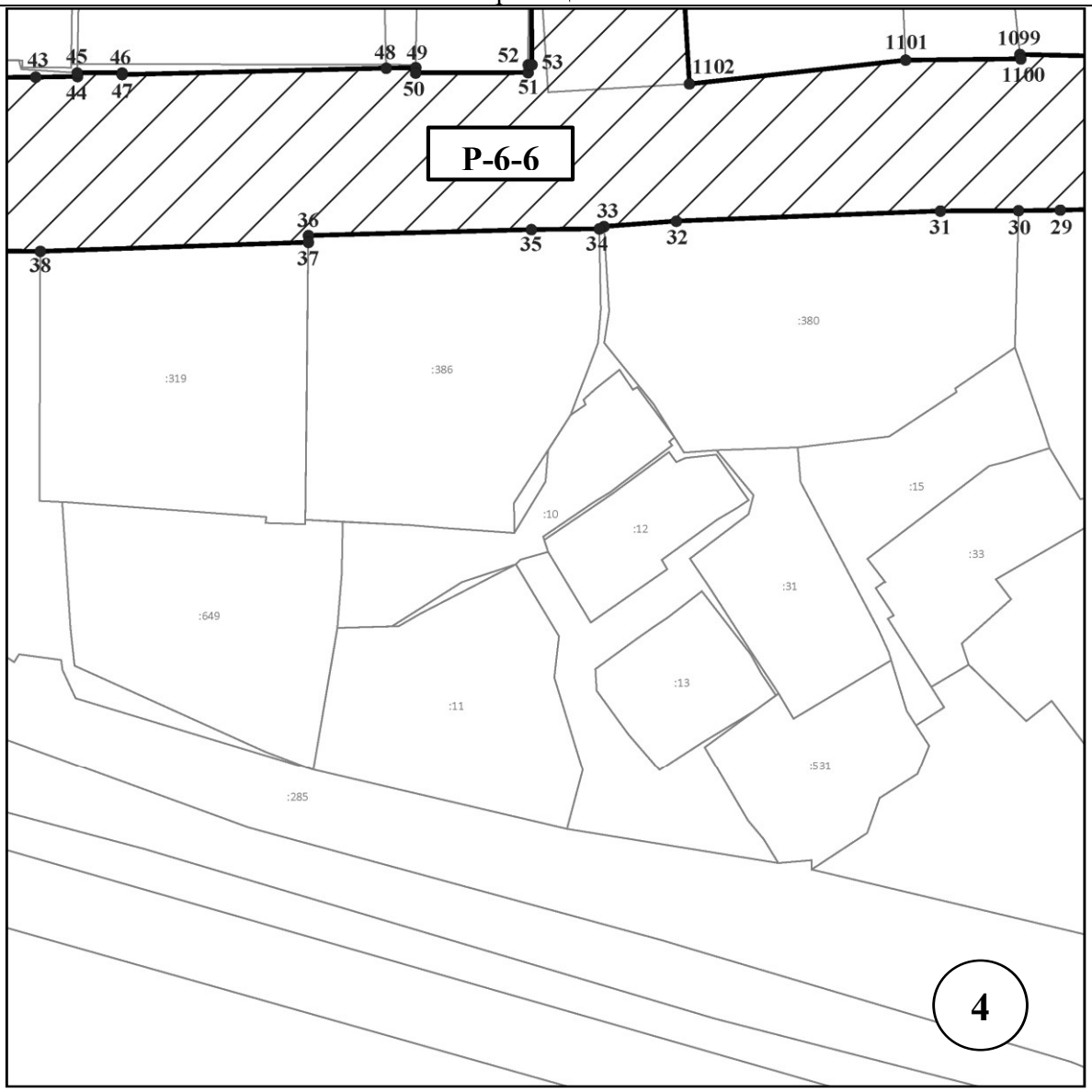

Масштаб 1:700

Используемые условные знаки и обозначения:

- границы участка

●1 - обозначение характерной (поворотной) точки

4 - номер листа

План границ объекта

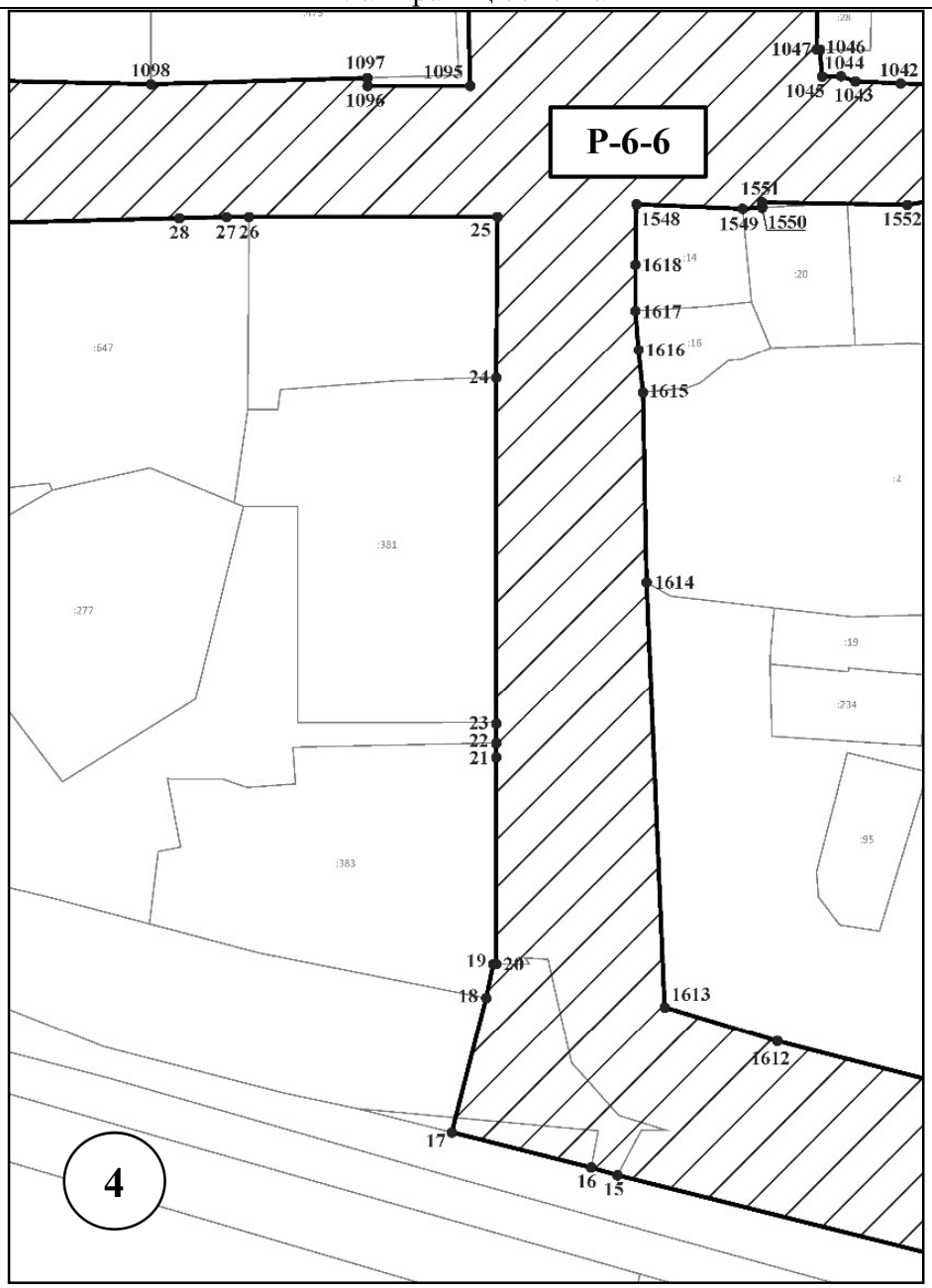

Масштаб 1:800

Используемые условные знаки и обозначения:

- границы участка

●1 - обозначение характерной (поворотной) точки

4 - номер листа

План границ объекта

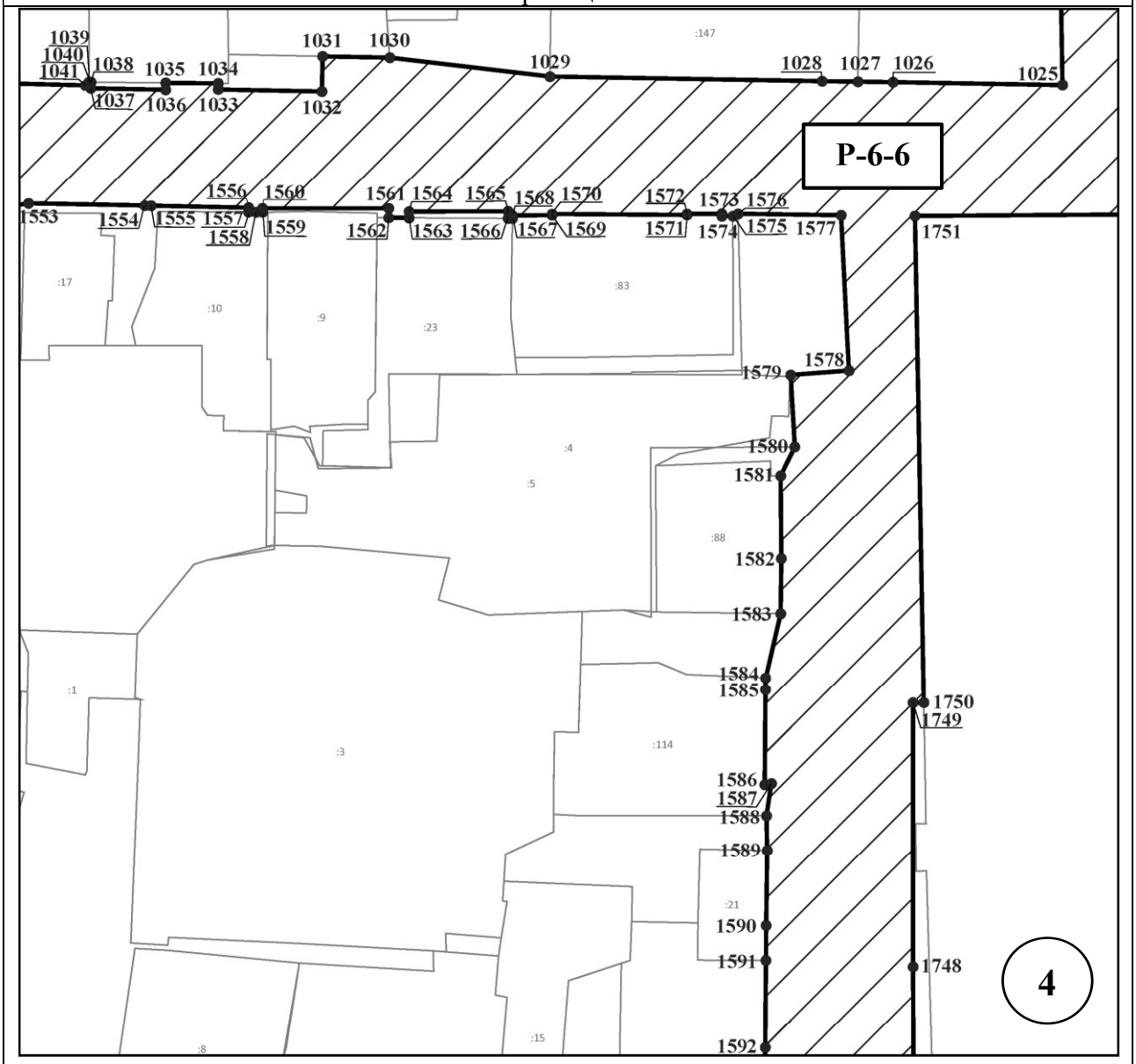

Масштаб 1:800

Используемые условные знаки и обозначения:

- границы участка

●1 - обозначение характерной (поворотной) точки

4 - номер листа

План границ объекта

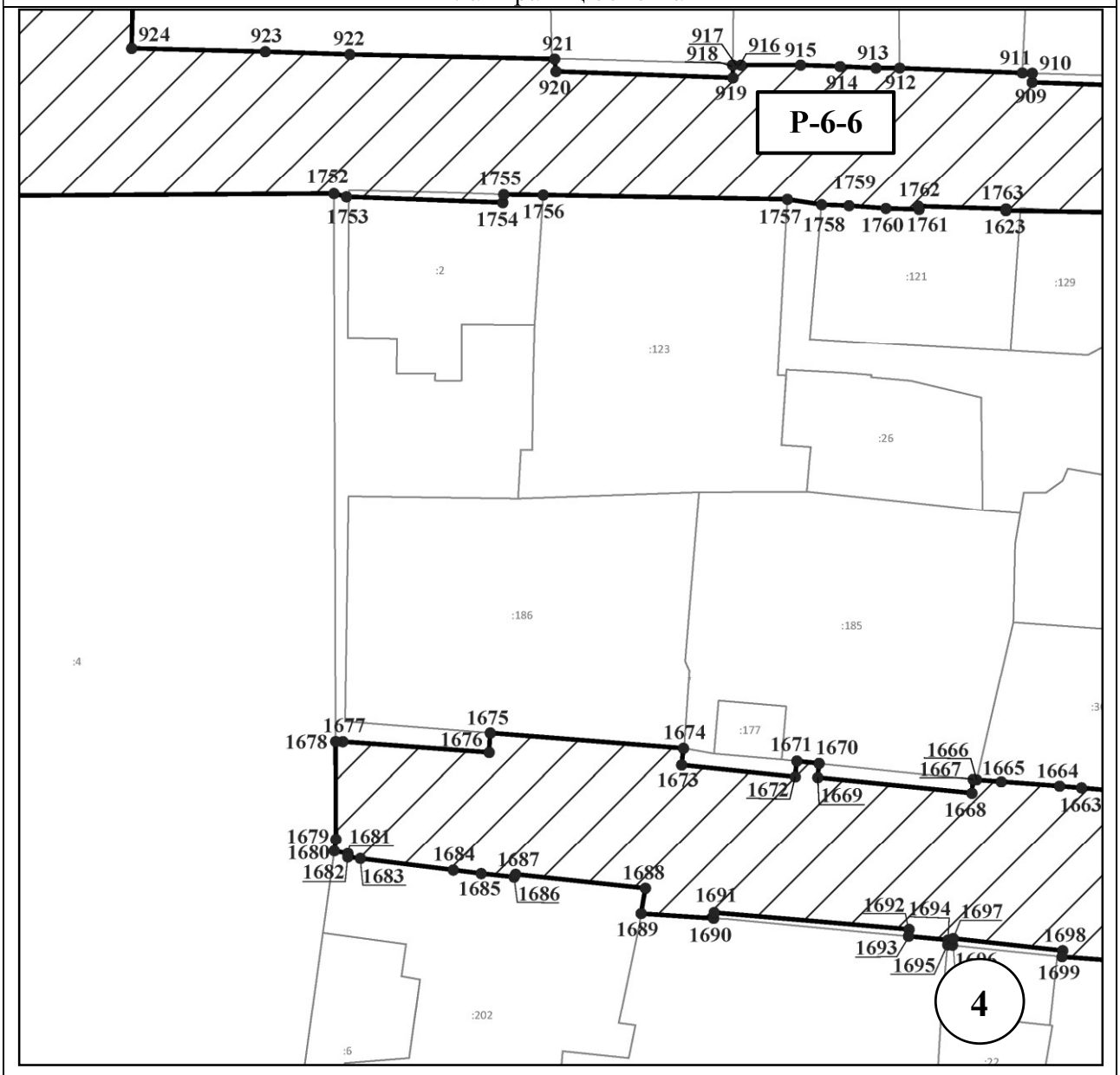

Масштаб 1:700

Используемые условные знаки и обозначения:

- границы участка

●1 - обозначение характерной (поворотной) точки

4 - номер листа

План границ объекта

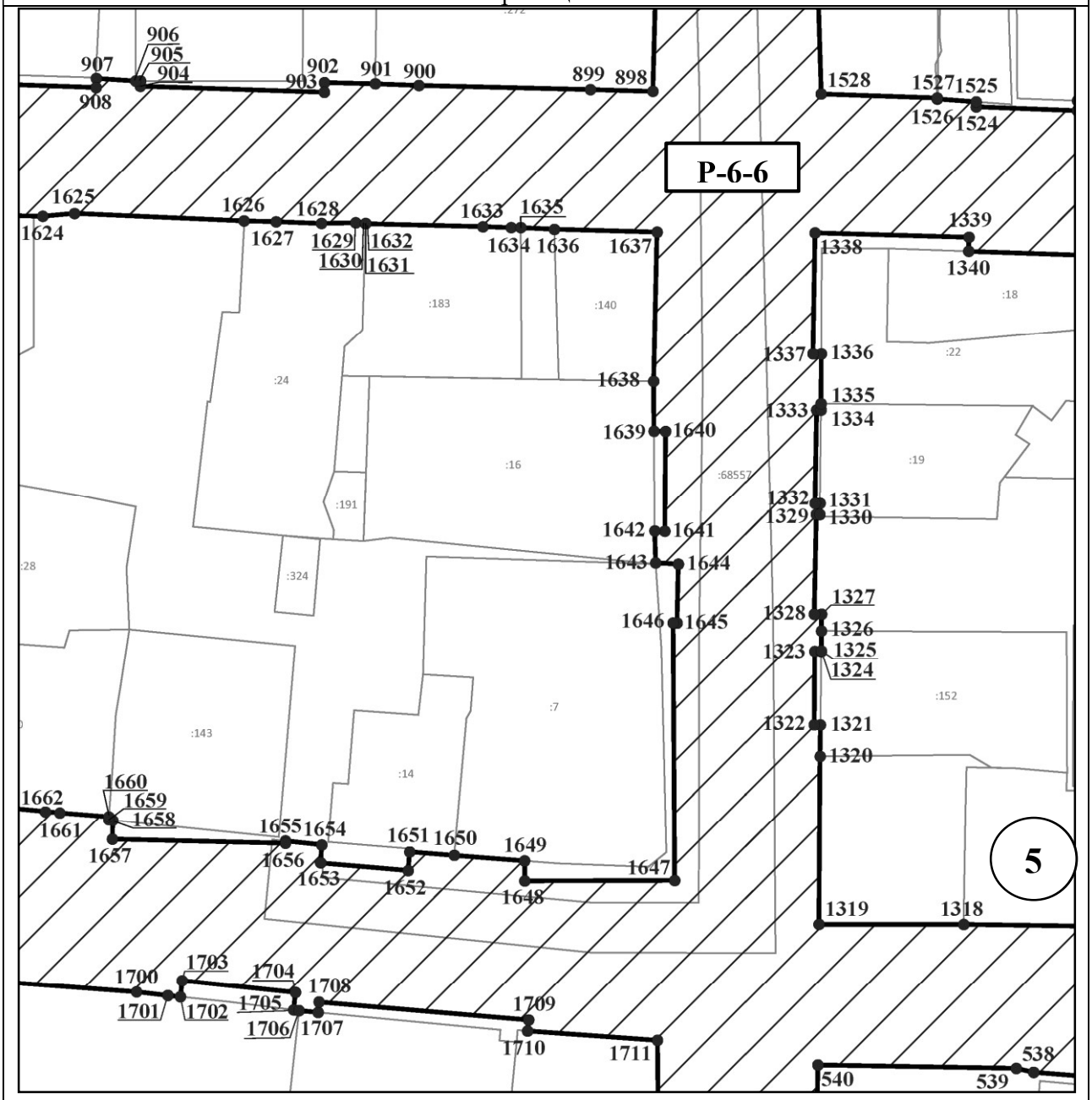

Масштаб 1:700

Используемые условные знаки и обозначения:

- границы участка

●1 - обозначение характерной (поворотной) точки

5 - номер листа

План границ объекта

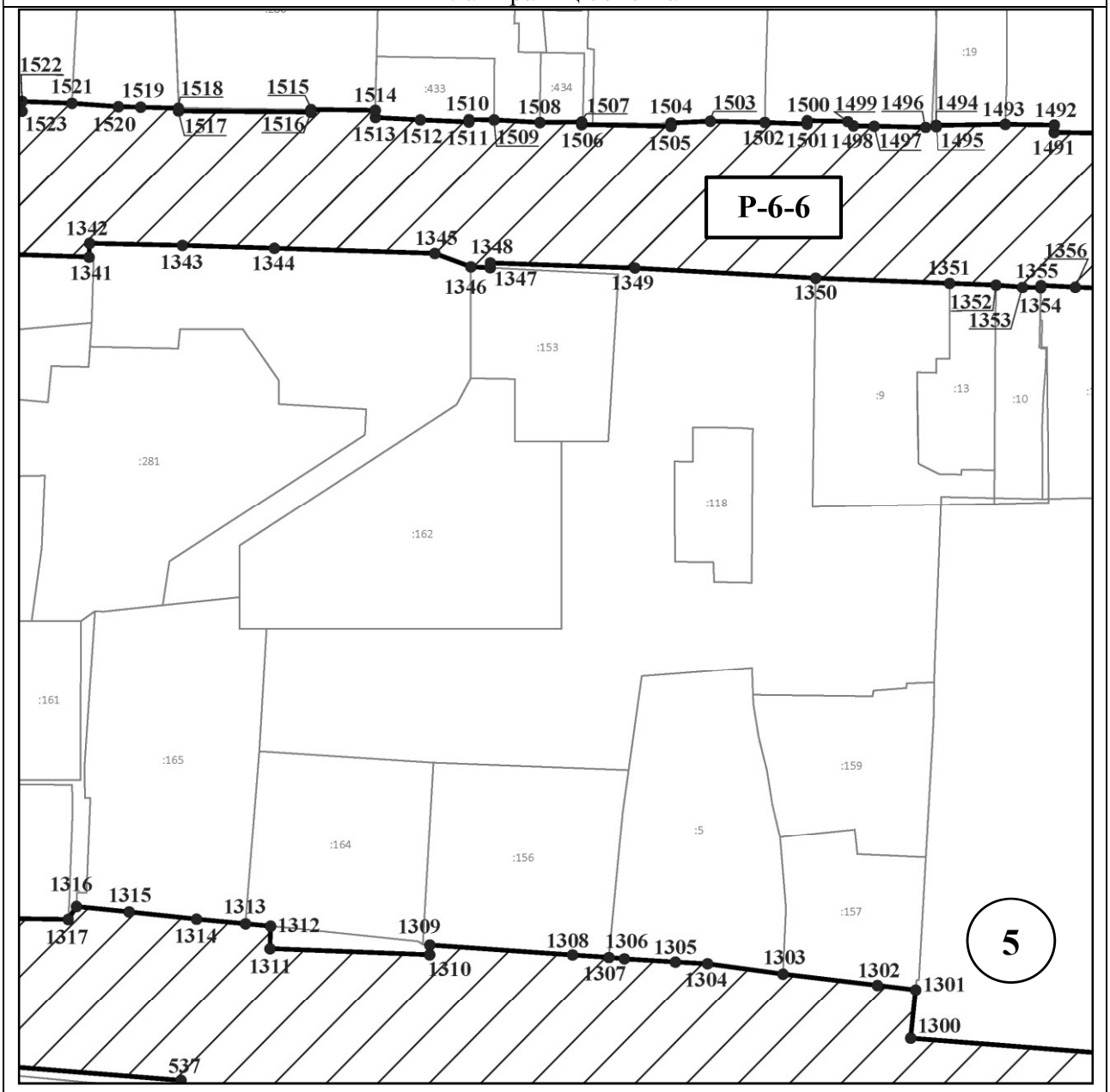

Масштаб 1:700

Используемые условные знаки и обозначения:

- границы участка

●1 - обозначение характерной (поворотной) точки

5 - номер листа

План границ объекта

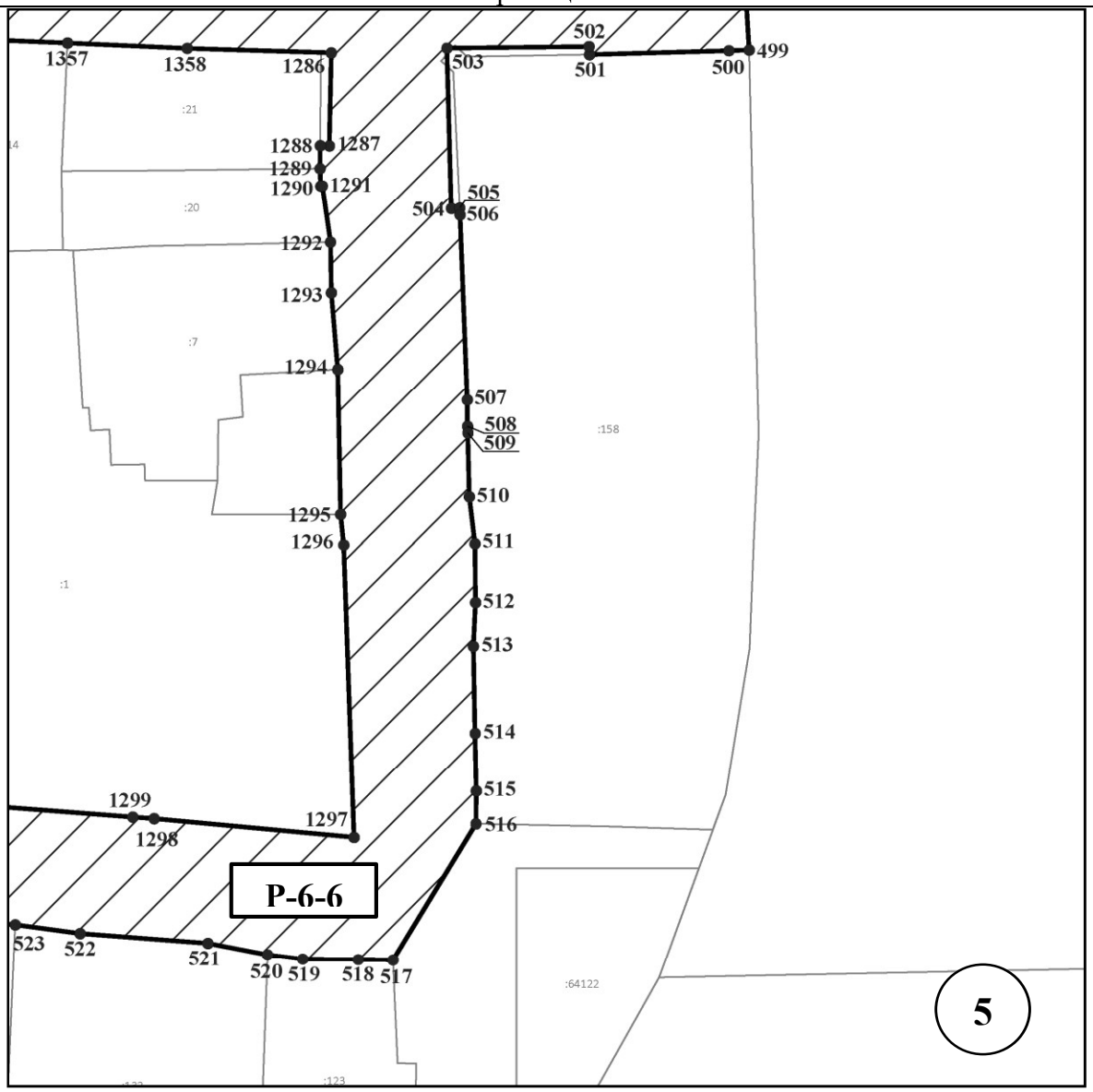

Масштаб 1:700

Используемые условные знаки и обозначения:

- границы участка

●1 - обозначение характерной (поворотной) точки

5 - номер листа

План границ объекта

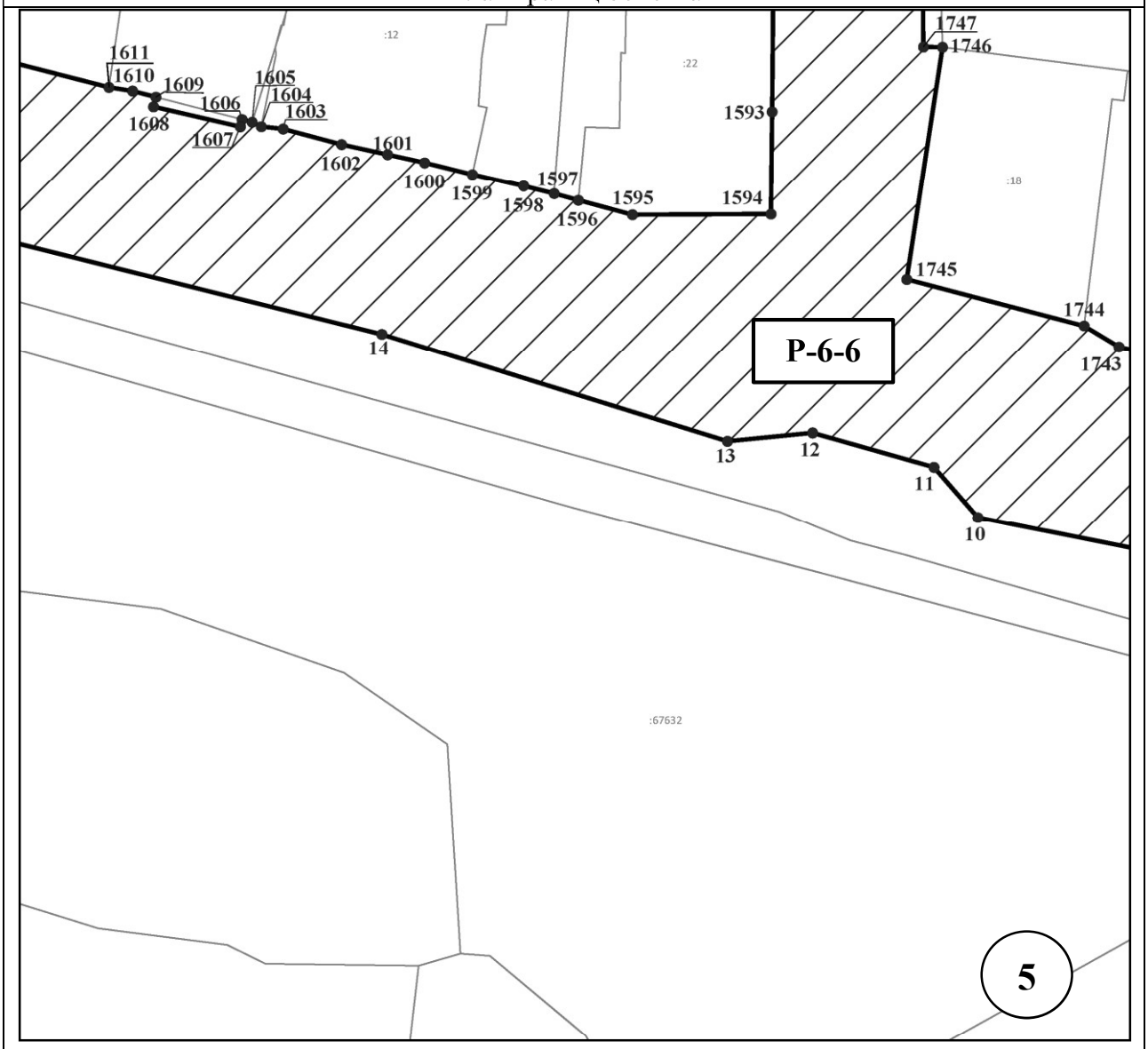

Масштаб 1:800

Используемые условные знаки и обозначения:

- границы участка

●1 - обозначение характерной (поворотной) точки

5 - номер листа

План границ объекта

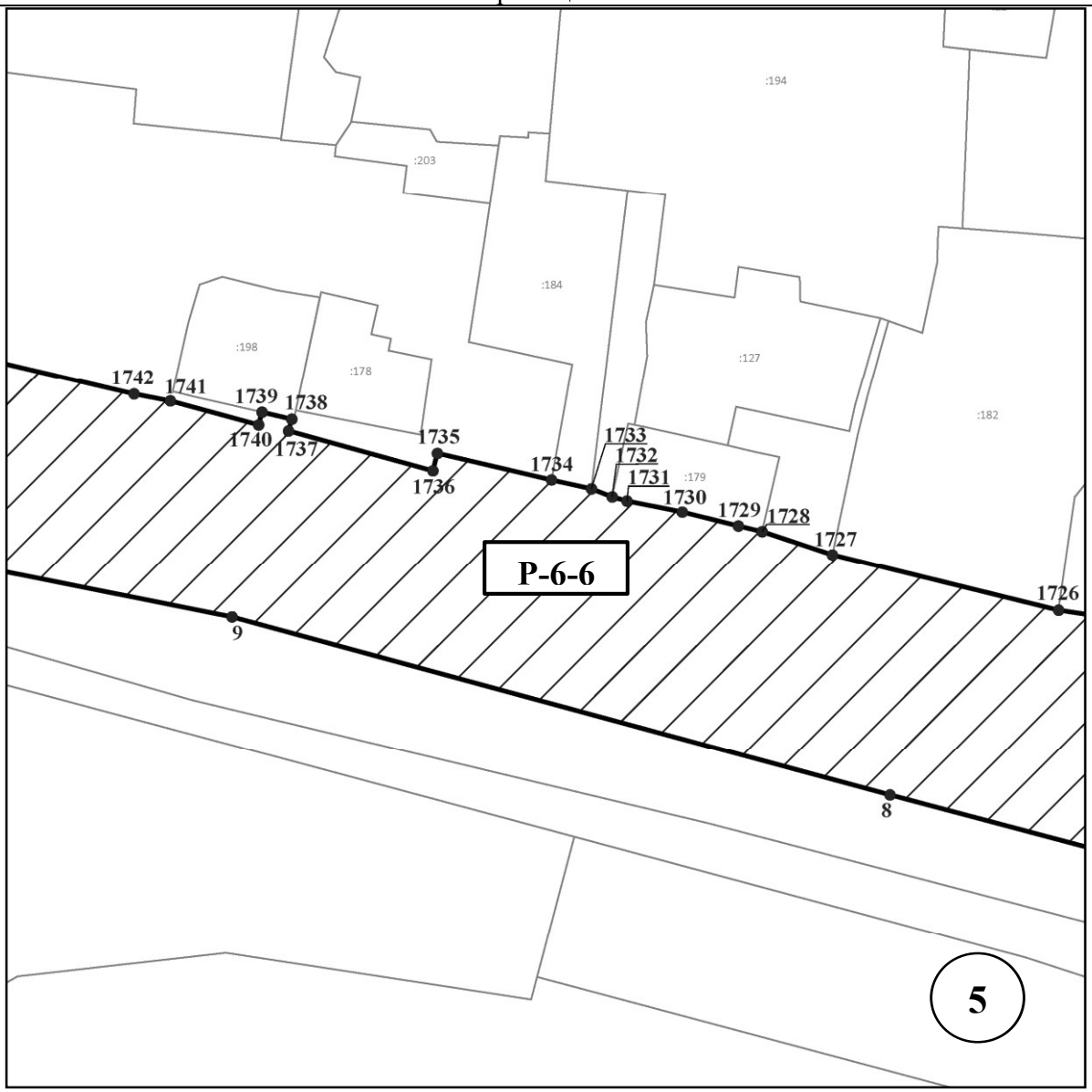

Масштаб 1:800

Используемые условные знаки и обозначения:

- границы участка

●1 - обозначение характерной (поворотной) точки

5 - номер листа

План границ объекта

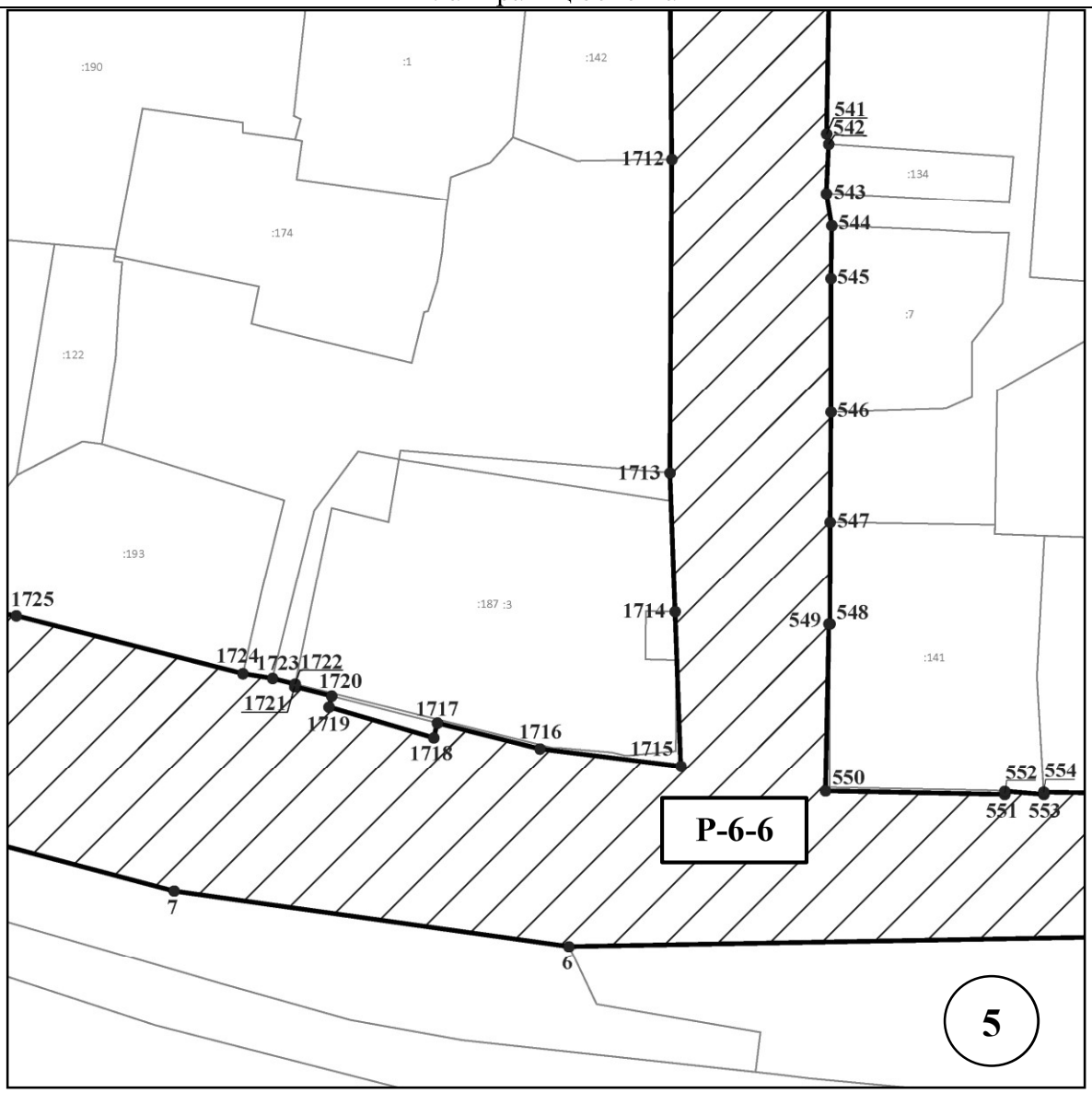

Масштаб 1:700

Используемые условные знаки и обозначения:

- границы участка

●1 - обозначение характерной (поворотной) точки

5 - номер листа

План границ объекта

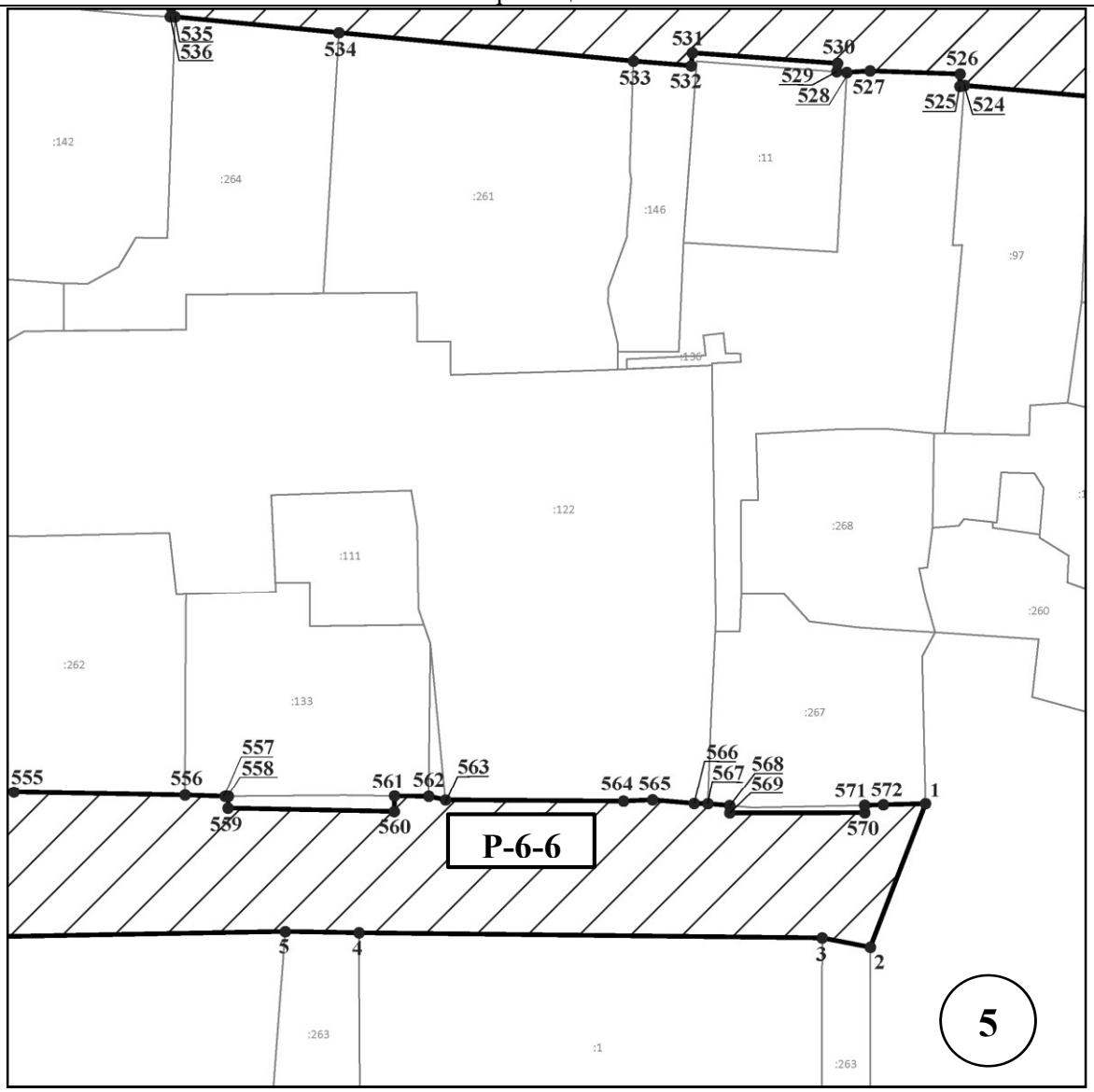

Масштаб 1:700

Используемые условные знаки и обозначения:

- границы участка

●1 - обозначение характерной (поворотной) точки

5 - номер листа

Приложение № 3
к приказу Администрации
Главы Республики Бурятия и
Правительства Республики Бурятия
от «05» 10 2023 № 633д

Предмет охраны Достопримечательного места

I. Описание предмета охраны Достопримечательного места

Предметом охраны объекта культурного наследия регионального значения «Торговый посад с городской застройкой г. Верхнеудинска» (Республика Бурятия, г. Улан-Удэ (в границах улиц Советская, Профсоюзная, Некрасова, Балтахинова, Набережная, Свободы) является:

1. Градостроительные характеристики

1.1. Месторасположение территории фрагмента исторической застройки г. Верхнеудинска (г. Улан-Удэ), ограниченной с севера улицами Советская, Профсоюзная и Некрасова, с востока – ул. Балтахинова, с юга улицей Набережной, с запада улицей Свободы.

1.2. Градостроительная роль фрагмента исторической застройки г. Верхнеудинска (г. Улан-Удэ) в пространственно-планировочной структуре города:

1.2.1. Целостный фрагмент исторической среды, отражающий специфику и основные этапы градостроительного формирования г. Верхнеудинска (г. Улан-Удэ) как важного торгово-распределительного центра Сибирского региона.

1.2.2. Элемент материальной памяти о становлении и развитии г. Верхнеудинска (г. Улан-Удэ), отражающий ключевые культурно-исторические коннотации.

1.2.3. Архитектурно-планировочная структура фрагмента исторической застройки г. Верхнеудинска (г. Улан-Удэ).

2. Характер поверхности (геохарактеристики, ландшафтные характеристики)

2.1. Геоморфологическая структура рельефа местности – террасированная равнина: расположение территории фрагмента исторической застройки г. Верхнеудинска (г. Улан-Удэ) в уровне первой надпойменной террасы; существующие абсолютные отметки рельефа местности от + 498,0 м до + 514,0 м.

2.2. Композиционная взаимосвязанность пространственно-планировочной структуры фрагмента исторической застройки г. Верхнеудинска (г. Улан-Удэ) с элементами природного ландшафта:

2.2.1. Формирование планировочных структур (уличных трасс) параллельно направлениям русел рек Уды и Селенги – природным композиционным осям.

2.2.2. Конфигурация восточной границы фрагмента исторической застройки г. Верхнеудинска (г. Улан-Удэ) – трассы ул. Балтахинова, воспроизводящая контур нижней линии второй надпойменной террасы.

3. Планировочные характеристики

3.1. Историческое функциональное зонирование территории фрагмента исторической застройки г. Верхнеудинска (г. Улан-Удэ), сложившееся к концу XIX века:

3.1.1. Административно-торговая зона, сформированная вокруг современной площади Революции (быв. Базарной) участками территорий исторических общественных и торговых зданий.

3.1.2. Жилая (посадская с совмещением торговой функции) зона, сформированная вокруг административного-торговой зоны участками территорий исторических деревянных и каменных городских усадеб.

3.2. Исторический пространственно-планировочный каркас территории, соответствующий регулярному типу застройки и включающий улицы: Набережная, Соборная (быв. ул. Почтамская), Банзарова (быв. ул. Мордовская), Свердлова (быв. ул. Гоголевская), Куйбышева (быв. ул. Троицкая), Кирова (быв. ул. Кирова), Каландаришвили (быв. ул. Проезжая), Советская (быв. ул. Думская), Некрасова (быв. ул. Приютская), Калинина (быв. ул. Спасская), Коммунистическая (быв. ул. Лосевская), Ленина (быв. ул. Большая Николаевская), Смолина (быв. ул. Большая Набережная), Шмидта (быв. ул. Малая Набережная), площадь Революции (быв. пл. Базарная).

3.3. Трассировка и направления улиц Набережная, Соборная, Банзарова, Свердлова, Куйбышева, Кирова, Каландаришвили, Советская, Калинина, Коммунистическая, Ленина, Смолина, Шмидта; расположение, конфигурация и размеры пл. Революции; исторические линии застройки улиц Набережная, Соборная, Калинина, Коммунистическая, Ленина, и участков улиц Банзарова от ул. Смолина до ул. Балтахинова, Свердлова от ул. Смолина до ул. Балтахинова, Куйбышева от ул. Шмидта до ул. Балтахинова, Кирова от ул. Свободы до ул. Коммунистической, Каландаришвили от ул. Смолина до ул. Балтахинова, Советская от ул. Смолина до ул. Ленина, Смолина от ул. Профсоюзной до ул. Набержной.

3.4. Пространственно-планировочная ось территории – ул. Ленина. Функционально-планировочное ядро – пл. Революции (быв. пл. Базарная).

3.5. Типологические характеристики застройки и приемы планировочной организации кварталов и фронта застройки улиц:

3.5.1. Основная часть фрагмента исторической застройки г. Верхнеудинска (г. Улан-Удэ) соответствует дискретному (усадебному) типу застройки (квартал в границах ул. Набережная, ул. Калинина, ул. Соборная, ул. Коммунистическая; квартал в границах ул. Набережная, ул. Коммунистическая, ул. Соборная, ул.

Ленина; квартал в границах ул. Соборная, ул. Калинина, ул. Банзарова, ул. Коммунистической; квартал в границах ул. Соборная, ул. Коммунистическая, ул. Банзарова и пл. Банзарова; квартал в границах ул. Набережная, ул. Ленина, ул. Банзарова, ул. Смолина; квартал в границах ул. Банзарова, ул. Калинина, ул. Свердлова, ул. Коммунистической; квартал в границах ул. Банзарова, ул. Коммунистической, ул. Свердлова, ул. Ленина; квартал в границах ул. Банзарова, ул. Ленина, ул. Свердлова, ул. Смолина; квартал в границах ул. Свердлова, ул. Ленина, ул. Куйбышева, ул. Смолина; фрагмент улицы Свердлова в границах ул. Калинина и ул. Коммунистической (нечетная сторона); фрагмент ул. Коммунистической в границах ул. Свердлова и ул. Куйбышева (четная и нечетная сторона); фрагмент ул. Куйбышева в границах ул. Ленина и ул. Смолина (нечетная сторона); фрагмент ул. Кирова в границах ул. Ленина и ул. Смолина (четная и нечетная сторона); фрагмент ул. Смолина в границах ул. Каландаришвили и ул. Куйбышева (четная и нечетная сторона)).

3.5.2. По периметру пл. Революции (с севера – участок ул. Кирова, ограниченный ул. Ленина и ул. Коммунистической; с запада – участок ул. Ленина, ограниченный ул. Куйбышева и ул. Кирова; с юга – участок ул. Куйбышева, ограниченный ул. Ленина и ул. Коммунистической; с востока – участок ул. Коммунистической, ограниченный ул. Куйбышева и ул. Кирова) и фрагменту ул. Ленина (участок от перекрёстка с ул. Кирова до перекрёстка с ул. Каландаришвили) – периметральный тип застройки.

4. Объемно-пространственные характеристики

4.1. Композиция, силуэт и масштаб исторической застройки: высотность, объемные параметры и их соотношения, пропорции архитектурных элементов фасадов, традиционные архитектурно-композиционное решения и формы, конфигурации кровель объектов культурного наследия, выявленных объектов культурного наследия и ценных объектов исторической застройки.

4.2. Пространственно-видовые коридоры: ул. Ленина, ул. Соборная; открытые пространства: пл. Революции.

4.3. Архитектурно-градостроительная доминанта:

4.3.1. «Собор Одигитриевский», 1741 г. (ул. Ленина, 2).

4.4. Архитектурные акценты:

4.4.1. «Ряды гостинодворские» (пл. Революции, 1).

4.4.2. «Ряды торговые» (ул. Куйбышева, 18).

4.4.3. «Здание АТС» (ул. Ленина, 42).

4.4.4. «Здание восьмилетней школы № 4, где в годы Великой Отечественной войны (с октября 1941 г. по декабрь 1945 г.) размещался эвакогоспиталь № 939» (ул. Смолина, 14).

5. Архитектурно-стилистические характеристики

5.1. Фрагмент исторической застройки г. Верхнеудинска (г. Улан-Удэ) отражает ключевые архитектурно-стилистические концепции: сибирское

барокко, классицизм, эклектика, ретроспективизм, модерн, традиционное деревянное зодчество, советский неоклассицизм.

6. Историческая застройка

6.1. Объекты культурного наследия, расположенные на территории фрагмента исторической застройки г. Верхнеудинска (г. Улан-Удэ):

№ п/п	Наименование, дата создания	Адрес	Регистрационный номер в ЕГРОКН
1.	«Дом, в котором в 1920 г. на Съезде трудового населения Забайкалья была принята Декларация об образовании Дальневосточной Республики и избрано правительство. Здесь в декабре 1923 г. на I-ом Съезде Советов Бурят-Монгольской АССР были избраны ЦИК (БурЦИК) и Совнарком – первое правительство Бурят-Монгольской АССР», 1920 г.,1923 г.	Республика Бурятия, г. Улан-Удэ, ул. Ленина, 46	031510381260006
2.	«Дом, в котором в 1920 г. находилось Министерство ино-странных дел Дальневосточной Республики и с 1923 г. - ЦИК и Совнарком Бурят-Монгольской АССР», 1920 г., 1923 г.	Республика Бурятия, г. Улан-Удэ, ул. Ленина, 27	031510239450006
3.	«Ряды гостинодворские», 1839 г.	Республика Бурятия, г. Улан-Удэ, пл. Революции, 1	041410017240006
4.	«Ряды торговые», 1839 г.	Республика Бурятия, г. Улан-Удэ, ул. Куйбышева, 18	041410017250006
5.	«Собор Одигитриевский», 1741 г.	Республика Бурятия, г. Улан-Удэ, ул.Ленина, 2	041410017260006
6.	«Памятник борцам, погибшим за власть Советов в Забайкалье, сооруженный в 1926 г.», 1926 г.	Республика Бурятия, г. Улан-Удэ, пл. Революции	031711237190006
7.	«Усадьба Мастерова: - дом жилой», II пол. XIX в.	Республика Бурятия, г. Улан-Удэ, ул. Банзарова, 7	031610443850005
8.	«Усадьба Мастерова М.Г. дом жилой», вторая	Республика Бурятия, г. Улан-Удэ, ул.Банзарова,9	031410167970005

	половина XIX века		
9.	«Усадьба Бурлакова А.А.», 1879 г., нач. XX в.	Республика Бурятия, г. Улан-Удэ, ул. Банзарова, 12 (лит. А, Б)	031620751090005
10.	«Жилой дом», 1879 г.	Республика Бурятия, г. Улан-Удэ, ул. Банзарова, д. 12 лит. А	031710751090015
11.	«Дом жилой», н. XX в.	Республика Бурятия, г. Улан-Удэ, ул. Банзарова, д. 12 лит. Б	031710751090025
12.	«Усадьба Поздеевой Е.Д.», кон. XIX в.	Республика Бурятия, г. Улан-Удэ, ул. Банзарова, д.14а,д.14б	031720751180005
13.	«Дом жилой», к. XIX в.	Республика Бурятия, г. Улан-Удэ, ул. Банзарова, д. 14а	031710751180015
14.	«Дом жилой», н. XX в.	Республика Бурятия, г. Улан-Удэ, ул. Банзарова, д. 14б	031710751180025
15.	«Жилой деревянный дом богатого горожанина и складское здание начала XX века», начало XX в.	Республика Бурятия, г. Улан-Удэ, ул. Банзарова, 15 А	031610457000005
16.	«Усадьба купца Котелкина», 1912 г.	Республика Бурятия, г. Улан-Удэ, ул. Банзарова, 16, 18	041420014120005
17.	«Дом жилой»	Республика Бурятия, г. Улан-Удэ, ул. Банзарова, 16	041410014120015
18.	«Дом жилой», н. XX в.	Республика Бурятия, г. Улан-Удэ, ул. Банзарова, 18	041410014120025
19.	«Усадьба Мордовской М.Д. дом жилой», 1910-е гг.	Республика Бурятия, г. Улан-Удэ, ул. Банзарова, 19	041410014050005
20.	«Дом Мордовского А.Е.», 1876 г.	Республика Бурятия, г. Улан-Удэ, ул. Банзарова, д. 20	041410014040005
21.	«Усадьба Овсянкина И.И.», 1878 г., начало XX в.	Республика Бурятия, г. Улан-Удэ, ул. Банзарова, 22а, 22б	031620682020005
22.	«Дом жилой (Одноквартирный деревянный жилой дом горожанина первой половины XIX века)», I пол. XIX в.	Республика Бурятия, г. Улан-Удэ, ул. Банзарова, 22-а, литер А	031610682020015
23.	«Дом жилой», 1878 г.	Республика Бурятия, г. Улан-Удэ, ул. Банзарова, д. 22б	031710682020025
24.	«Дом Вторушина Г.И.», нач. XX в.	Республика Бурятия, г. Улан-Удэ, ул. Банзарова, д. 23	041410014020005
25.	«Усадьба священника Малого: дом жилой, начало XX в.», нач. XX в.	Республика Бурятия, г. Улан-Удэ, ул. Банзарова, 24	041210002220005
26.	«Жилой дом», к.XIX в.	Республика Бурятия, г. Улан-	041310009060005

		Удэ, ул. Банзарова, 27	
27.	«Усадьба Большакова М.К.», кон. XIX в. - нач. XX в.	Республика Бурятия, г. Улан-Удэ, ул. Банзарова, 28а, 28б, 28в	031720751190005
28.	«Главный дом», 1890-е гг.	Республика Бурятия, г. Улан-Удэ, ул. Банзарова, д. 28а	031710751190015
29.	«Дом жилой», 1880-е гг.	Республика Бурятия, г. Улан-Удэ, ул. Банзарова, д. 28б	031710751190025
30.	«Дом жилой», н. XX в.	Республика Бурятия, г. Улан-Удэ, ул. Банзарова, д. 28в	031710751190035
31.	«Дом Виневича И.А.», н. XX в.	Республика Бурятия, г. Улан-Удэ, ул. Банзарова, 30/1	031410049960005
32.	«Усадьба Берловича Г.Х.», кон. XIX в. - нач. XX в.	Республика Бурятия, г. Улан-Удэ, ул. Банзарова, 31а, 31 б	031620751120005
33.	«Дом доходный», н. XX в.	Республика Бурятия, г. Улан-Удэ, ул. Банзарова, д. 31а	031710751120025
34.	«Дом жилой», к. XIX в.	Республика Бурятия, г. Улан-Удэ, ул. Банзарова, д. 31б	031710751120015
35.	«Усадьба А.М.Жданова», 1900-е г.	Республика Бурятия, город Улан-Удэ, ул. Банзарова, 35а	031420053000005
36.	«Дом жилой», 1900-е гг.	Республика Бурятия, г. Улан-Удэ, ул. Банзарова, д. 35а	031710053000015
37.	«Усадьба Селивановой», н. XX вв.	Республика Бурятия, город Улан-Удэ, ул. Банзарова, 38	031420052900005
38.	«Дом жилой», н. XX в.	Республика Бурятия, г. Улан-Удэ, ул. Банзарова, 38	031710052900015
39.	«Усадьба М.И. Ждановой: дом жилой», к. XIX в.	Республика Бурятия, г. Улан-Удэ, ул. Банзарова, 39	031410052980005
40.	«Здание общественное», н.XX в.	Республика Бурятия, г. Улан-Удэ, ул. Банзарова, д. 41	041310009080005
41.	«Дом городского главы Титова», к. XIX в.	Республика Бурятия, г. Улан-Удэ, ул.Каландаришвили, д.24	041410037000005
42.	«Жилой дом мещанина Гуревича»	Республика Бурятия, г. Улан-Удэ, ул. Каландаришвили, 26	041410036920005
43.	«Усадьба купца Овсянкина», к. XIX в.	Республика Бурятия, г. Улан-Удэ, ул. Каландаришвили, 28А, 28/1	031721252610005
44.	«Жилой дом», к. XIX в.	Республика Бурятия, г. Улан-Удэ, ул. Каландаришвили, 28 А	031711252610015
45.	«Флигель», к. XIX в.	Республика Бурятия, г. Улан-Удэ, ул. Каландаришвили, 28/1	031711252610025
46.	«Амбар», к. XIX в.	Республика Бурятия, г. Улан-Удэ, ул. Каландаришвили, 28 А	031711252610035
47.	«Здание, где в 1917-1918 гг.	Республика Бурятия, г. Улан-	031610443280005

	размещались штаб Красной Гвардии, правление Прибайкальского союза профессиональных союзов и камер труда», 1917-1918 гг.	Удэ, ул. Каландаришвили, 41	
48.	«Дом Баянкиной Т.Н.», 1900-е гг	Республика Бурятия, г. Улан-Удэ. ул. Калинина, 11	031410050610005
49.	«Дом жилой Соболева К.И.», 1891 г.	Республика Бурятия. г. Улан-Удэ, ул. Калинина, 13	031510295960005
50.	«Усадьба Соболева К.И. Торговая лавка», 1880-е г. XIX в.	Республика Бурятия, г. Улан-Удэ, ул. Калинина, дом 15	041410014030005
51.	«Дом жилой», начало XIX в.	Республика Бурятия, г. Улан-Удэ, ул.Кирова,11	031410050800005
52.	«Амбар», к. XIX в.- н. XX в.	Республика Бурятия, г. Улан-Удэ, ул.Кирова,18	041410019210005
53.	«Дом деревянный», XIX в.	Республика Бурятия, г. Улан-Удэ, ул. Кирова, 23/1	041410017900005
54.	«Усадьба», конец XIX - начало XX вв.	Республика Бурятия, г. Улан-Удэ, ул. Кирова, 25	031420052730005
55.	«Жилой дом», к. XIX - н. XX вв.	Республика Бурятия, г. Улан-Удэ, ул. Кирова, 25	031710052730015
56.	«Жилой дом усадьбы Самсонович», конец XIX в.	Республика Бурятия, город Улан-Удэ, улица Кирова, д. 28	031610423050005
57.	«Усадьба Рубинштейна», к. XIX в.	Республика Бурятия, г. Улан-Удэ, ул. Кирова, д. 37	041310009070005
58.	«Дом жилой», начало XX в.	Республика Бурятия, г. Улан-Удэ, ул. Коммунистическая, 1	031410049950005
59.	«Жилой дом», к. XIX в.	Республика Бурятия, г. Улан-Удэ, ул. Коммунистическая, 2	031610442910005
60.	«Дом Платунова А.», начало XX в.	Республика Бурятия, г. Улан-Удэ, ул. Коммунистическая, 4 А	031610442880005
61.	«Дом Самсоновича Т.А.», 1880-е гг.	Республика Бурятия, г. Улан-Удэ, ул. Коммунистическая, 4 Б	031610442890005
62.	«Усадьба Н.А. Бутырина жилой дом, амбар», н. XX в.	Республика Бурятия, г. Улан-Удэ, ул. Коммунистическая, 5	031410048560005
63.	«Жилой дом», н. XX в.	Республика Бурятия, г. Улан-Удэ, ул. Коммунистическая, 5	031710048560015
64.	«Амбар», н. XX в.	Республика Бурятия, г. Улан-Удэ, ул. Коммунистическая, 5	031710048560025
65.	«Усадьба Мордовского,	Республика Бурятия, г. Улан-	031610443360005

	главный дом», 1890-е гг.	Удэ, ул. Коммунистическая, 6А	
66.	«Усадьба Афанасьевой Е.Д., флигель жилой», 1904 г.	Республика Бурятия, г. Улан-Удэ, ул. Коммунистическая, 6Б	031610443370005
67.	«Дом Малова А. жилой с торговой лавкой», начало XX в.	Республика Бурятия, г. Улан-Удэ, ул. Коммунистическая, 7, литер А	031610442900005
68.	«Усадьба Труневой А.дом жилой», н. XX в.	Республика Бурятия, г. Улан-Удэ, Коммунистическая, 10	041410036910005
69.	«Усадьба купца Овсянкина», к. XIX в.	Республика Бурятия, г. Улан-Удэ, ул. Коммунистическая, 12, 14	031620658620005
70.	«Торговые лавки», к. XIX в.	Республика Бурятия, г. Улан-Удэ, ул. Коммунистическая, 12	031710658620025
71.	«Жилой дом», к. XIX в.	Республика Бурятия, г. Улан-Удэ, ул. Коммунистическая, 14	031710658620015
72.	«Усадьба Ширяевой В.М.», 1890 г.	Республика Бурятия, г. Улан-Удэ, ул. Коммунистическая, 13	031610658640005
73.	«Двухэтажный деревянный жилой дом богатого горожанина XX века (жилфонд домоуправления № 2)», Нач. XX в.	Республика Бурятия, г. Улан-Удэ, ул. Коммунистическая, 15	041410017880005
74.	«Здание бывшего Верхнеудинского уездного училища, в котором с 1847 по 1860 год жил и работал Д.П. Давыдов (1811-1888) - талантливый педагог, краевед и поэт, автор широко известной песни "Славное море, священный Байкал"», с 1847 по 1860 гг.	Республика Бурятия, г. Улан-Удэ, ул. Коммунистическая, 16 А	041410017890005
75.	«Жилой деревянный дом богатого горожанина второй половины XIX века (жилфонд домоуправления № 1)», XIX в.	Республика Бурятия, г. Улан-Удэ, ул. Коммунистическая, 17	041410014110005
76.	«Усадьба Лосева», перв. пол. XIX в.	Республика Бурятия, г Улан-Удэ, ул.Коммунистическая,18	031420053010005
77.	«Торговые лавки», I пол. XIX в.	Республика Бурятия, г. Улан-Удэ, ул. Коммунистическая, 18	031710053010025
78.	«Торговые лавки усадьбы	Республика Бурятия, г. Улан-	031911341720005

	Л.М.Сегельман», конец XIX века	Удэ, ул. Коммунистическая, д. 21	
79.	«Усадьба Меньшикова Н.», начало XX в.	Республика Бурятия, г. Улан-Удэ, ул. Коммунистическая, 21, 23	031620658860005
80.	«Здание в котором с июля по август 1918 г. размещался Центральный Исполнительный комитет Советов Сибири. В 1918-1920 гг. в подвалах здания находился застенок белогвардейской контрразведки»	Республика Бурятия, город Улан-Удэ, ул. Коммунистическая, 22	031410050030005
81.	«Торговые лавки Сегельмана», к. XIX в.	Республика Бурятия, г. Улан-Удэ, ул. Коммунистическая, 26	031410049980005
82.	«Жилой дом», начало XX в.	Республика Бурятия, г. Улан-Удэ, ул. Куйбышева, 7А	031610442970005
83.	«Дом жилой», начало XX в.	Республика Бурятия, г. Улан-Удэ, ул. Куйбышева, 9А	031610442980005
84.	«Усадьба мещанина Бурлакова Н.А. Дом жилой», к. XIX в.	Республика Бурятия, г. Улан-Удэ, ул. Куйбышева, 10 литерА	031610442950005
85.	«Усадьба мещанина Бурлакова Н.А. Амбар», II пол. XIX в.	Республика Бурятия, г. Улан-Удэ, ул. Куйбышева, 10 литер Б	031610442960005
86.	«Особняк мещанина Сотникова», н. XX в.	Республика Бурятия, г. Улан-Удэ, ул. Куйбышева, 12	031410050230005
87.	«Дом купца Антонова», к. XIX в.	Республика Бурятия, г. Улан-Удэ, ул. Куйбышева, 18	031410047420005
88.	«Дом художника», 1952-1953 гг.	Республика Бурятия, г. Улан-Удэ, ул. Куйбышева, 20	032011329600005
89.	«Дом отставного поручика Паува», к. XIX в.	Республика Бурятия, г. Улан-Удэ, ул. Куйбышева, д. 22	031410049770005
90.	«Городская больница», перв. пол. XIX в.	Республика Бурятия, г. Улан-Удэ, ул. Куйбышева, 26	041410019220005
91.	«Усадьба Цыгальницкого-Машанова Ф.В. Флигель», к. XIX в.	Республика Бурятия, г. Улан-Удэ, ул. Ленина, д. 7/4	031711239300005
92.	«Дом жилой», 1795 г.	Республика Бурятия, г. Улан-Удэ, ул. Ленина, 11	041410014100005
93.	«Здание бывших Присутственных мест (начало XIX в.), ныне	Республика Бурятия, г. Улан-Удэ, ул. Ленина, 13	031611246160005

	Советское отделение Госбанка», начало XIX в.		
94.	«Дом городской усадьбы», нач. XX века	Республика Бурятия, г. Улан-Удэ, ул. Ленина, 14	031410048550005
95.	«Усадьба Цыгальницкого-Машанова Ф.В. Жилой дом», вторая половина XIX в.	Республика Бурятия, г. Улан-Удэ, ул. Ленина, д. 15/1	031610424080005
96.	«Усадьба Цыгальницкого-Машанова Ф.В. Жилой дом», 1900-е гг.	Республика Бурятия, г. Улан-Удэ, ул. Ленина, 15/2	031610424100005
97.	«Усадьба Мостовского - торговые лавки», к. XIX в.	Республика Бурятия, г. Улан-Удэ, ул. Ленина, 17	031410048590005
98.	«Главный дом усадьбы Немчинова Я.А.», кон. XIX в.	Республика Бурятия, г. Улан-Удэ, ул. Ленина, 20	041410036950005
99.	«Павильон общественного колодца», вт. пол. XIX в.	Республика Бурятия, г. Улан-Удэ, ул. Ленина, 22	031410049760005
100.	«Здание бывшего кооперативного общества «Экономия», где работала подпольная большевистская организация, сыгравшая важную роль в подготовке восстания против белогвардейцев и интервентов в 1919 г.»	Республика Бурятия, г. Улан-Удэ, ул. Ленина, 23	031410050040005
101.	«Усадьба Меньшикова: главный дом, торговые лавки, к. XIX в.», к. XIX в.	Республика Бурятия, г. Улан-Удэ, ул. Ленина, д.24	041310006080005
102.	«Торговые лавки», к. XIX в.	Республика Бурятия, г. Улан-Удэ, ул. Ленина, 24	031710006080015
103.	«Главный дом», к. XIX в.	Республика Бурятия, г. Улан-Удэ, ул. Ленина, 24	031710006080025
104.	«Усадьба Борисовой», 1879-е гг.	Республика Бурятия, г. Улан-Удэ, ул. Ленина, 25, 27	031620658850005
105.	«Главный дом», 1870-е гг.	Республика Бурятия, г. Улан-Удэ, ул. Ленина, 25	031710658850035
106.	«Флигель», 1870-е гг.	Республика Бурятия, г. Улан-Удэ, ул.Ленина, 25	031710658850015
107.	«Торговые лавки», 1870-е гг.	Республика Бурятия, г. Улан-Удэ, ул. Ленина, 27	031710658850025
108.	«Усадьба Голдобина: главный дом, торговые	Республика Бурятия, г. Улан-Удэ, ул. Ленина, д.26	041310006060005

	лавки», 1880-е годы		
109.	«Торговые лавки», 1880-е гг.	Республика Бурятия, г. Улан-Удэ, ул. Ленина, 26	031710006060015
110.	«Главный дом», 1880-е гг.	Республика Бурятия, г. Улан-Удэ, ул. Ленина, 26	031710006060025
111.	«Дом, где размещалась типография купца Кобылкина, в которой в 1906-1907 гг. работала подпольная большевистская организация; здесь в 1918 г. печатались газеты «Вестник Советов Прибайкалья» и «Центросибирь», а во время белогвардейской реакции в 1918–1920 гг. нелегальная большевистская группа печатала прокламации и паспорта для подпольщиков», начало XX в.	Республика Бурятия, г. Улан-Удэ, ул. Ленина, 27 (во дворе)	031610463910005
112.	«Здание, где в 1923 г. размещался Прибайкальский губком РКП (б) во главе с П.П. Постышевым»	Республика Бурятия, г. Улан-Удэ, ул. Ленина, 29	031510259910005
113.	«Здание Буркоопсоюза, в котором в 1918-1920 гг. вела работу подпольная организация большевиков при Прибайкальском Союзе сельского потребительского общества», 1907 г., 1918-1920 гг.	Республика Бурятия, г. Улан-Удэ, ул. Ленина, 30 А	031610424040005
114.	«Дом жилой», к. XIX в.	Республика Бурятия, г. Улан-Удэ, ул. Ленина, 38 А	031610457010005
115.	«Дом жилой зажиточного горожанина», конец XIX в.	Республика Бурятия, г. Улан-Удэ, ул. Ленина, д. 40	031610424090005
116.	«Здание АТС», 1954 г.	Республика Бурятия, г. Улан-Удэ, ул. Ленина, 42	031610533000005
117.	«Памятник Серову Василию Матвеевичу (1879-1918) – профессиональному революционеру, члену 2-ой Государствен-	Республика Бурятия, г. Улан-Удэ, ул. Ленина, 46	031610440720005

	ной Думы от большевиков, председателю Верхнеудинского Совета рабочих, солдатских и крестьянских депутатов, замученного белогвардейцами в сентябре 1918 г.», 1965 г., реконструкция в 1977 г.		
118.	«Гостиница «Пти-Отель», к. XIX в.», конец XIX в.	Республика Бурятия, г.Улан-Удэ, ул. Ленина, д. 49	041310006070005
119.	«Дом Лобыциной», н. XX в.	Республика Бурятия, г. Улан-Удэ, ул. Соборная, 1/1	041410036970005
120.	«Усадьба Пахолковых», конец XIX в.	Республика Бурятия, город Улан-Удэ, ул. Линховоина, 3	031420048580005
121.	«Жилой дом», 1886 г.	Республика Бурятия, г. Улан-Удэ, ул.Соборная, 3	031710048580015
122.	«Жилой дом», конец XIX в.	Республика Бурятия, г. Улан-Удэ, ул. Соборная, 3	031710048580025
123.	«Усадьба Фролова», 1880-е	Республика Бурятия, г. Улан-Удэ, ул. Линховоина, 4/1, 4/2	031420052650005
124.	«Главный дом», 1880-е гг.	Республика Бурятия, г. Улан-Удэ, ул.Соборная, 4/1	031710052650015
125.	«Флигель», 1880-е гг.	Республика Бурятия, г. Улан-Удэ, ул.Соборная, 4/2	031710052650025
126.	«Усадьба крестьянина Загузина И.А.», конец XIX - начало XX вв.	Республика Бурятия, город Улан-Удэ, ул. Соборная, д. 7, 7Б	031420051920005
127.	«Дом жилой», 1896 г.	Республика Бурятия, город Улан-Удэ, ул. Соборная, д. 7	
128.	«Флигель», начало XX в.	Республика Бурятия, город Улан-Удэ, ул. Соборная, д. 7Б	
129.	«Усадьба Скрыльниковой А.А.», к. XIX в.	Республика Бурятия, г. Улан-Удэ, ул. Линховоина, 8	041410019200005
130.	«Жилой дом», н. XX в.	Республика Бурятия, г. Улан-Удэ, ул. Соборная, 10	041410036960005
131.	«Усадьба с торговой лавкой мещанина Бутырина Н.А.», 1900-е гг.	Республика Бурятия, г. Улан-Удэ, ул. Линховоина, 12/1, 12/2	031420051990005
132.	«Дом Скрыльниковой М.Н.», н. XIX в.	Республика Бурятия, город Улан-Удэ, ул. Линховоина, 13/1	031410049040005
133.	«Усадьба Капельмана Л. Дом доходный», н. XX в.	Республика Бурятия, г. Улан-Удэ, ул. Линховоина, 18/1	031410052390005
134.	«Усадьба Капельмана Л. Дом жилой», н. XX в.	Республика Бурятия, г. Улан-Удэ, ул. Линховоина, 18/2	031410052600005

135.	«Жилой дом кон. XIX в.», конец XIX в.	Республика Бурятия, город Улан-Удэ, ул. Набережная, д. 12	031510347360005
136.	«Жилой дом», к. XIX в.	Республика Бурятия, г. Улан-Удэ, ул. Набережная д.16	041410036980005
137.	«Усадьба зажиточного горожанина», к. XIX в. - н. XX в.	Республика Бурятия, г. Улан-Удэ, ул. Набережная, 28	031620710000005
138.	«Дом жилой (Дом Рейфовича, где в 1905-1906 гг. размещались типография и редакция газеты «Верхнеудинский листок», которая была запрещена за печатание статей и заметок о первой русской революции)», 1880 г.	Республика Бурятия, г. Улан-Удэ, ул. Набережная, 28	031610710000015
139.	«Дом жилой», к. XIX - н. XX вв.	Республика Бурятия, г. Улан-Удэ, ул. Набережная, 28	031710710000025
140.	«Дом жилой», к. XIX - н. XX вв.	Республика Бурятия, г. Улан-Удэ, ул. Набережная, 28/2	031710710000035
141.	«Дом жилой», к. XIX в.	Республика Бурятия, г. Улан-Удэ, ул. Набережная, 36	031610682050005
142.	«Почтово-телеграфная контора», к. XIX в.	Республика Бурятия, г. Улан-Удэ, ул. Некрасова, 20	031410050260005
143.	«Дом жилой», начало XX в.	Республика Бурятия, г. Улан-Удэ, ул. Свердлова, 2, литер А	031610441540005
144.	«Еврейский молитвенный дом (синагога)», к. XIX в.	Республика Бурятия, город Улан-Удэ, улица Свердлова, 8	031410048480005
145.	«Дом доходный многоквартирный», начало XX в.	Республика Бурятия, г. Улан-Удэ, ул. Свердлова, 9А	031610443340005
146.	«Жилой деревянный дом и каменные ворота усадьбы богатого горожанина второй половины XIX века (жилфонд домоуправления №2)», II-половина XIX века	Республика Бурятия, г. Улан-Удэ, ул. Свердлова, д.10	041310009050005
147.	«Усадьба купца Немчинова», начало XIX в.	Республика Бурятия, г. Улан-Удэ, ул. Свердлова, 13, ул. Ленина, 18	031620658890005
148.	«Жилой дом с торговой лавкой», н. XIX в.	Республика Бурятия, г. Улан-Удэ, ул. Свердлова, 13	031710658890015

149.	«Усадьба Козловой Е.М.», кон. XIX - нач. XX вв.	Республика Бурятия, г. Улан-Удэ, ул. Свердлова, 18	031721307090005
150.	«Дом Гончаровой Т.Н., н. XX в.», нач. XX в.	Республика Бурятия, г. Улан-Удэ, ул. Свердлова. 20	041210002240005
151.	«Усадьба Красикова А.А.», 1880-е гг.	Республика Бурятия, г. Улан-Удэ, ул. Свердлова, 21, 21 литер А	031620440750005
152.	«Жилой дом», 1880-е гг.	Республика Бурятия, г. Улан-Удэ, ул. Свердлова, 21	031710440750015
153.	«Амбар», 1880-е гг.	Республика Бурятия, г. Улан-Удэ, ул. Свердлова, 21	031710440750025
154.	«Жилой дом», 1870-1880 гг.	Республика Бурятия, г. Улан-Удэ, ул. Свердлова, 22А	031610443320005
155.	«Жилой дом», кон. XIX в.	Республика Бурятия, г. Улан-Удэ, ул. Свердлова, 22Б	031610443330005
156.	«Дом Овсянкина А.В.», сер. XIX в.	Республика Бурятия, г. Улан-Удэ, ул. Свердлова, 24 литер А, 24-б	031620440740005
157.	«Жилой дом», середина XIX в.	Республика Бурятия, г. Улан-Удэ, ул. Свердлова, 24 литер А	031710440740015
158.	«Флигель», середина XIX в.	Республика Бурятия, г. Улан-Удэ, ул. Свердлова, 24-б	031710440740025
159.	«Усадьба Петухова П.Р. - дом жилой», 1880-е гг.	Республика Бурятия, г. Улан-Удэ, ул. Свердлова, 28А	031610443350005
160.	«Дом жилой Пытиной П.П.», 80-е гг. XIX в.	Республика Бурятия, г. Улан-Удэ. ул. Свердлова, 30	041410014070005
161.	«Дом жилой Чирковых», 1895-1900 гг.	Республика Бурятия, г. Улан-Удэ, ул. Свердлова, 32	041410014080005
162.	«Дом Розенштейна Л.Д.», н. XX в.	Республика Бурятия, г. Улан-Удэ, ул. Свердлова, 35	041410014060005
163.	«Усадьба мещанина Залевского», вт. пол. XIX в.	Республика Бурятия, г. Улан-Удэ, ул. Смолина, 5	041410019190005
164.	«Дом чиновника Перова А.Г.», Вт. пол. XIX в.	Республика Бурятия, г. Улан-Удэ, ул. Смолина, 12	041410019240005
165.	«Дом купца Белова», к. XIX в.	Республика Бурятия, г. Улан-Удэ, ул. Смолина, 13	031410048530005
166.	«Здание восьмилетней школы № 4, где в годы Великой Отечественной войны (с октября 1941 г. по декабрь 1945 г.) размещался эвакогоспиталь № 939», 1930-е гг.	Республика Бурятия, г. Улан-Удэ, ул. Смолина, 14	041410019230005

167.	«Дом коллежского советника Первушина А.И.», вт. пол. XIX в.	Республика Бурятия, г. Улан-Удэ, ул. Смолина, 16	031410048540005
168.	«Дом Белова», н. XX в.	Республика Бурятия, г. Улан-Удэ, ул. Смолина, д. 19	041410036930005
169.	«Дом жилой», к. XIX в.	Республика Бурятия, г. Улан-Удэ, ул. Смолина, 20	031610442920005
170.	«Дом, где с 5 февраля по 20 августа 1918 г. размещались Прибайкальский комитет большевиков и Исполком Советов Прибайкалья»	Республика Бурятия, г. Улан-Удэ, ул. Смолина, 26, учебный корпус	031410050100005
171.	«Дом мещанина Фишева М.Д.», к. XIX в. - н. XX в.	Республика Бурятия, г. Улан-Удэ, ул. Смолина, 28	031610442930005
172.	«Дом крестьянина Фишера Е.», к. XIX в.	Республика Бурятия, г. Улан-Удэ, ул. Смолина, 31, литер А	031610442940005
173.	«Дом, где с 6 марта 1917 г. по 5 февраля 1918 г. работал Верхнеудинский комитет РСДРП и Совет рабочих, солдатских и крестьянских депутатов», 1917-1918	Республика Бурятия, г. Улан-Удэ, ул. Смолина, 34/1	031410050070005
174.	«Усадьба мещанина Эйрагульского С.С.», к. XIX в.	Республика Бурятия, г. Улан-Удэ, ул. Смолина, 34, литер Б, 34-б	031721252620005
175.	«Дом», к. XIX в.	Республика Бурятия, г. Улан-Удэ, ул. Смолина, 34 литер Б	031711252620035
176.	«Жилой деревянный дом горожанина начала XX века (жилфонд домоуправления № 2)», нач. XX века	Республика Бурятия, г. Улан-Удэ, ул. Смолина, 35/1 и 35/2	041410017910005
177.	«Усадьба Лобыцина», к. XIX в. - н. XX в.	Республика Бурятия, г. Улан-Удэ, ул. Смолина, 37	031620658880005
178.	«Торговая лавка», к. XIX - н. XX вв.	Республика Бурятия, г. Улан-Удэ, ул. Смолина, 37	031710658880015
179.	«Флигель», к. XIX - н. XX вв.	Республика Бурятия, г. Улан-Удэ, ул. Смолина, 37	031710658880025
180.	«Дом мещанина Пшеничникова», к. XIX в.	Республика Бурятия, г. Улан-Удэ, ул. Смолина, 39	031410048490005
181.	«Усадьба», начало XX в.	Республика Бурятия, г. Улан-Удэ, ул. Советская, 11	031620682040005

182.	«Жилой дом на усадьбе», к. XIX в.	Республика Бурятия, г. Улан-Удэ, ул. Советская, 32	041410019300005
183.	«Центральный универмаг», 1960 г.	Республика Бурятия, г. Улан-Удэ, пл. Революции, 5	032011329610005

6.2. Ценные объекты исторической застройки, формирующие историко-архитектурную среду фрагмента исторической застройки г. Верхнеудинска (г. Улан-Удэ) (охране подлежат: силуэтные характеристики, конфигурация кровель (двускатные с треугольными фронтонами, вальмовые), наружные капитальные стены основного объёма *(несущий остов)*, тип врубки для объектов деревянной застройки (сопряжение венцов в углах сруба: с остатком («в чашу», «в обло») или без остатка («в лапу»)), архитектурно-художественное оформление уличных фасадов (включая, в том числе, историческую отделку фасадов, обрамление окон)):

№ п/п	Наименование	Адрес	Период строительства
1.	Жилой дом	г. Улан-Удэ, ул. Кирова, 14	к. XIX - нач. XX вв.
2.	Жилой дом	г. Улан-Удэ, ул. Куйбышева, 19	к. XIX - нач. XX вв.
3.	Жилой дом	г. Улан-Удэ, ул. Смолина, 19-б	к. XIX - нач. XX вв.
4.	Жилой дом	г. Улан-Удэ, ул. Смолина, 21	к. XIX - нач. XX вв.
5.	Жилой дом	г. Улан-Удэ, ул. Смолина, 33	к. XIX - нач. XX вв.
6.	Жилой дом	г. Улан-Удэ, ул. Смолина, 35	к. XIX - нач. XX вв.
7.	Жилой дом	г. Улан-Удэ, ул. Набережная, 20	к. XIX - нач. XX вв.
8.	Дом с оградой	г. Улан-Удэ, ул. Набережная, 30	к. XIX - нач. XX вв.
9.	Жилой дом	г. Улан-Удэ, ул. Свободы, 28	к. XIX - нач. XX вв.
10.	Жилой дом	г. Улан-Удэ, ул. Шмида, 8	к. XIX - нач. XX вв.
11.	Жилой дом	г. Улан-Удэ, ул. Шмидта, 23	к. XIX - нач. XX вв.

7. Характеристики визуального восприятия

7.1. Композиционно-видовые связи (трассы композиционно-видового раскрытия, бассейны видимости) и точки основных видовых раскрытий, в пределах которых обеспечивается восприятие комплекса исторической застройки, архитектурно-градостроительных доминант и акцентов:

7.1.1. Условия видимости, силуэтные характеристики и объемно-пространственные параметры застройки, доминирующие положение «Собора Одигитриевского», 1741 г. (ул. Ленина, 2).



7.1.1.1. Панорама фрагмента исторической застройки г. Верхнеудинска (г. Улан-Удэ), раскрывающаяся с ул. Мостовой (противоположный берег р. Уды). Элементы охраны: силуэтные характеристики городских кварталов, примыкающих к берегу р. Уды (высотность, масштаб, характер соподчиненности элементов застройки), роль архитектурно-градостроительной доминанты – «Собор Одигитриевский», 1741 г. (ул. Ленина, 2), как пространственного ориентира.



7.1.1.2. Панорама фрагмента исторической застройки г. Верхнеудинска (г. Улан-Удэ), раскрывающаяся с Удинского моста. Элементы охраны: силуэтные характеристики городских кварталов, примыкающих к берегу р. Уды, (высотность, масштаб, характер соподчиненности элементов застройки), роль архитектурно-

градостроительной доминанты – «Собор Одигитриевский», 1741 г. (ул. Ленина, 2), как пространственного ориентира.



7.1.1.3. Панорама фрагмента исторической застройки г. Верхнеудинска (г. Улан-Удэ), раскрывающаяся с Батарейной горы (перекрёсток ул. Мичурина и ул. Малостолярной). Элементы охраны: силуэтные характеристики городских кварталов, примыкающих к берегу р. Уды, (высотность, масштаб, характер соподчиненности элементов застройки), роль архитектурно-градостроительной доминанты – «Собор Одигитриевский», 1741 г. (ул. Ленина, 2), как пространственного ориентира.



7.1.1.4. Панорама фрагмента исторической застройки г. Верхнеудинска (г. Улан-Удэ), раскрывающаяся с нагорной части ул. Ленина (перекрёсток ул. Ленина и ул. Некрасова). Элементы охраны: видовое раскрытие вдоль участка ул. Ленина в южном направлении, силуэтные характеристики городских кварталов, формирующих фронт застройки ул. Ленина, (высотность, масштаб, характер соподчиненности элементов застройки),

роль архитектурно-градостроительной доминанты – «Собор Одигитриевский», 1741 г. (ул. Ленина, 2), как пространственного ориентира.

7.1.2. Характер визуального восприятия архитектурно-градостроительной доминанты – Одигитриевского собора: формирования трасс видимости в двух координатных направлениях: вдоль ул. Соборной и ул. Ленина, два плана глубинно-пространственного раскрытия. Элементы охраны: видовые раскрытия вдоль ул. Соборной и участка ул. Ленина, силуэтные характеристики городских кварталов, формирующих фронт застройки ул. Соборная и ул. Ленина, (высотность, масштаб, характер соподчиненности элементов застройки), роль архитектурно-градостроительной доминанты – «Собор Одигитриевский», 1741 г. (ул. Ленина, 2), как пространственного ориентира.

Пространственно-видовой коридор ул. Соборной

Пространственно-видовой коридор ул. Ленина


II. Карта (схема) предмета охраны достопримечательного места. Лист 2 (с разрезкой на листы)

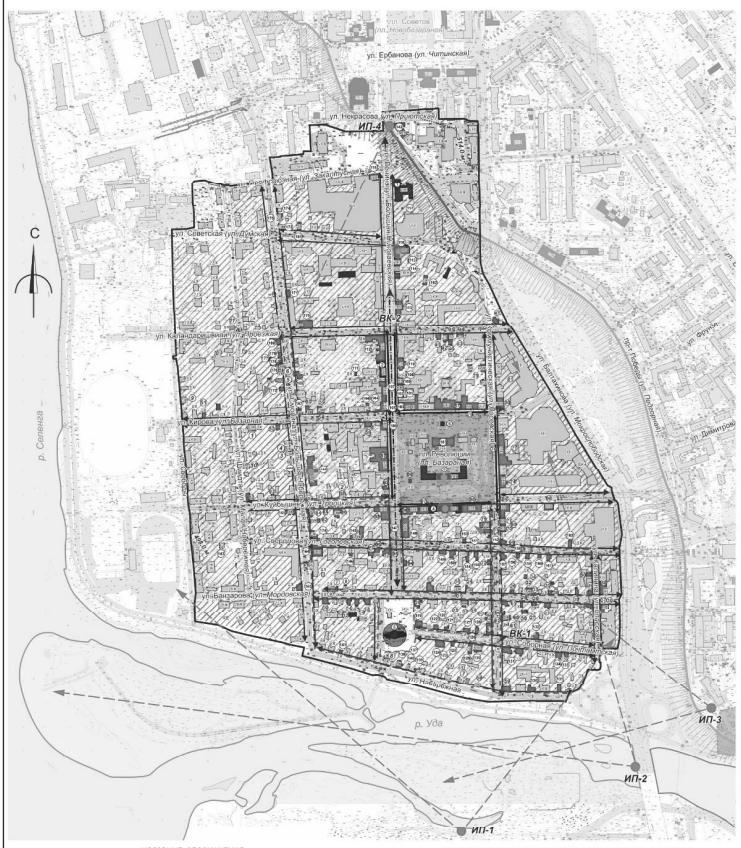
ул. Ербанова (ул. Читынская)
ул. Некрасова (ул. Кузнецкая)
ул. Советская (ул. Лисовая)
ул. Калашникова (ул. Ново-Базарная)
ул. Ленина
ул. Коммунистическая
ул. Свободы
ул. Кирова
ул. Комсомольская
ул. Фрунзе
ул. Дмитрова
ул. Малостояночная
ул. Набережная
ул. Шмидта
ул. Трактовая
ул. Ключевская
ул. Кузнецкая
ул. Ново-Базарная
ул. Лисовая
ул. Читынская
ул. Ербанова
ул. Некрасова
ул. Советская
ул. Калашникова

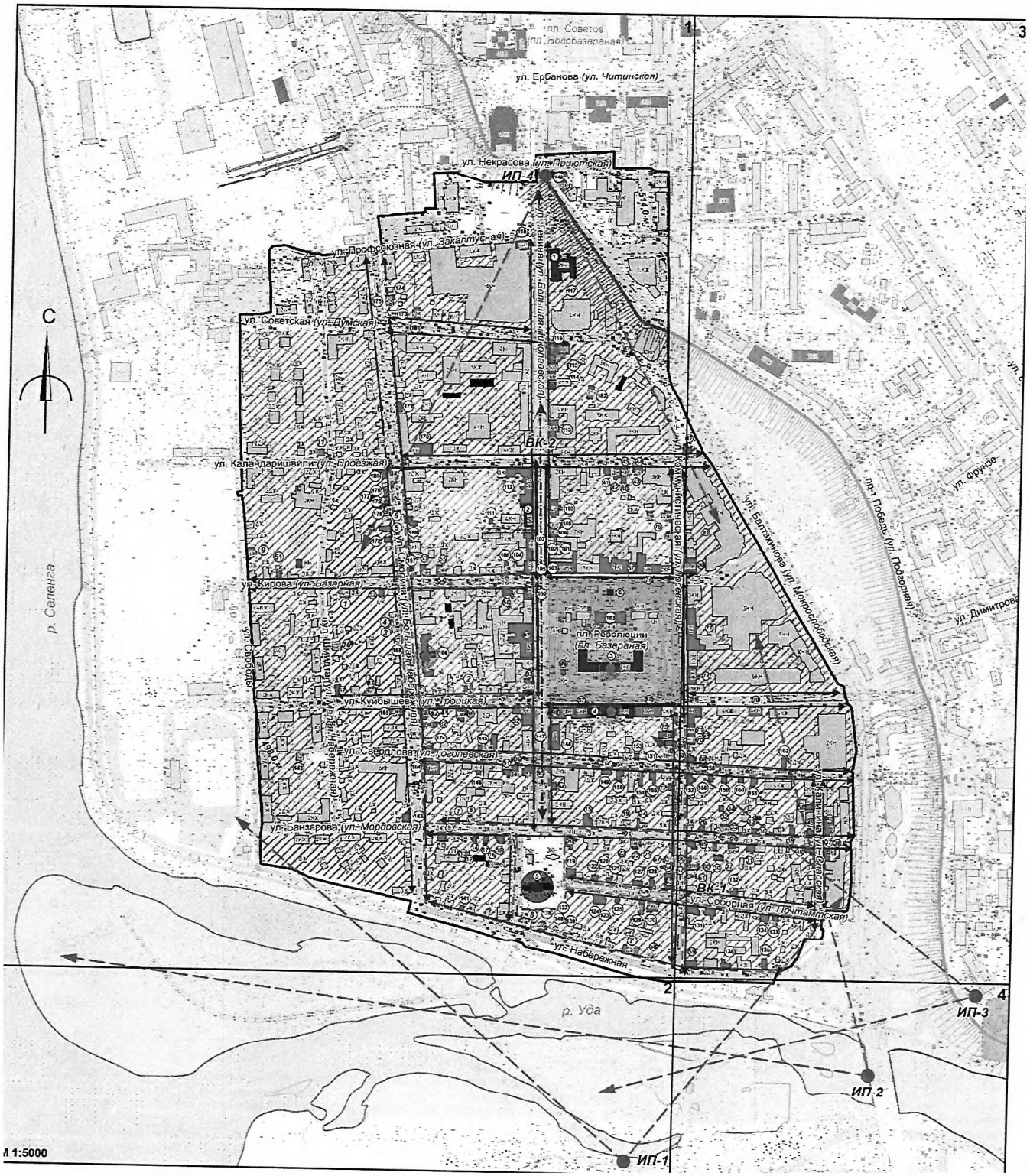
С
1
2
3
4
пл. Советов (пл. Новобазарная)
ул. Ербанова (ул. Читинская)
ул. Некрасова (ул. Прикотская)
ИП-4
ул. Профсоюзная (ул. Закалтусная)
ул. Советская (ул. Думская)
ул. Каландаришвили (ул. Проезжая)
ВК-2
ул. Кирова (ул. Базарная)
ул. Свободы
ул. Куйбышева (ул. Троицкая)
ул. Свердлова (ул. Гоголевская)
ул. Банзарова (ул. Мордовская)
пл. Революции (пл. Базарная)
ул. Коммунистическая (ул. Набережная)
ул. Балтакинова (ул. Монгольская)
пр-т Победы (ул. Подгорная)
ул. Фрунзе
ул. Димитрова
ул. Соборная (ул. Почтамтская)
ВК-1
ул. Набережная
р. Селенга
р. Уда
ИП-3
ИП-2
ИП-1
1:5000

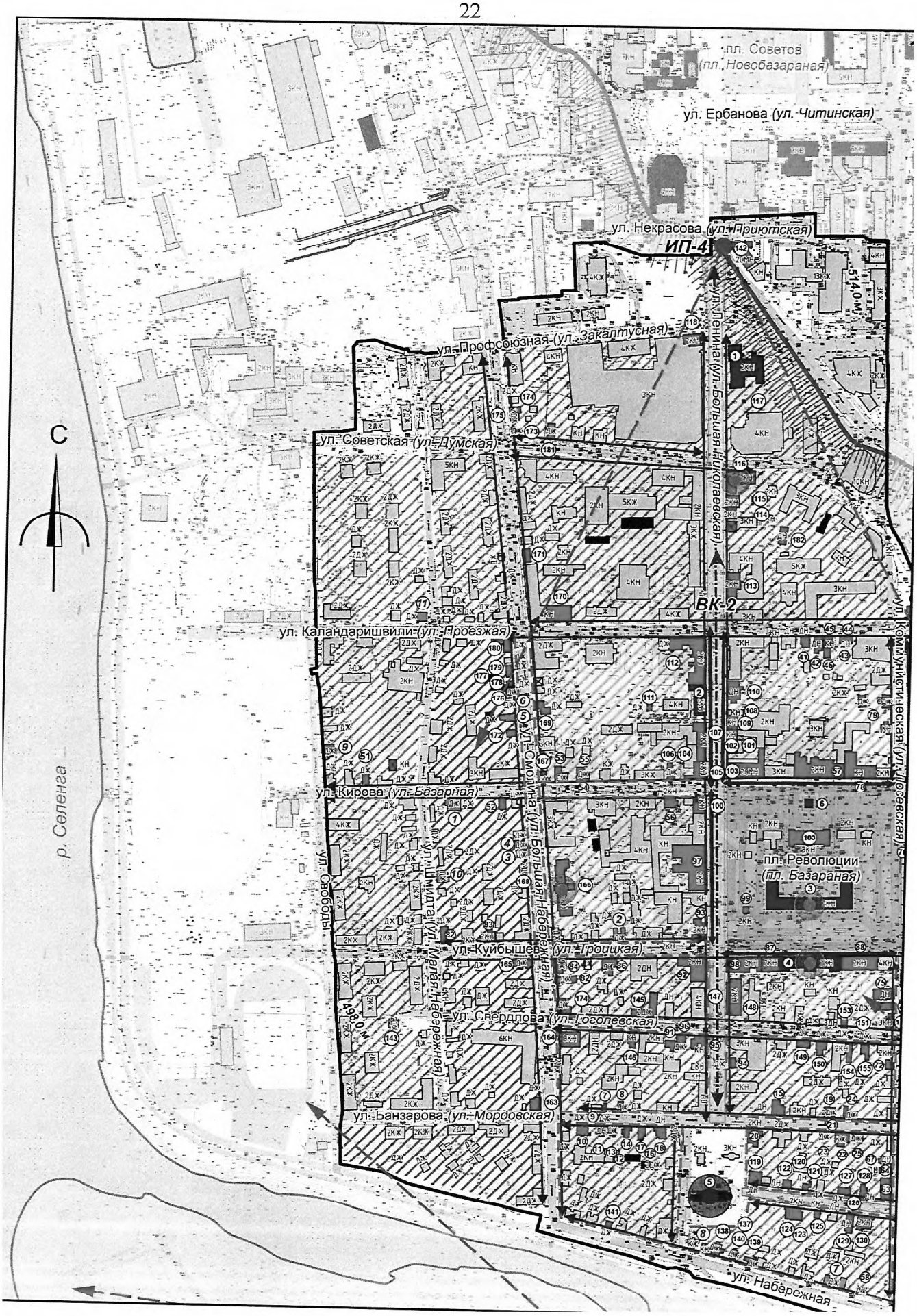
пл. Советов
(пл. Новобазараная)
ул. Ербанова (ул. Читинская)
ул. Некрасова (ул. Приютская)
ИП-4
514.0 м
ул. Ленина (ул. Большая Николаевская)
ул. Профсоюзная (ул. Закалтусная)
ул. Советская (ул. Думская)
ВК-2
ул. Каландаришвили (ул. Проезжая)
ул. Коммунистическая (ул. Московская)
ул. Кирова (ул. Базарная)
ул. Свободы
ул. Шмидта (ул. Малая Набережная)
ул. Смолина (ул. Большая Набережная)
пл. Революции
(пл. Базараная)
ул. Куйбышева (ул. Троицкая)
ул. Свердлова (ул. Гоголевская)
496.0 м
ул. Банзарова (ул. Мордовская)
ул. Набережная
р. Селенга
С

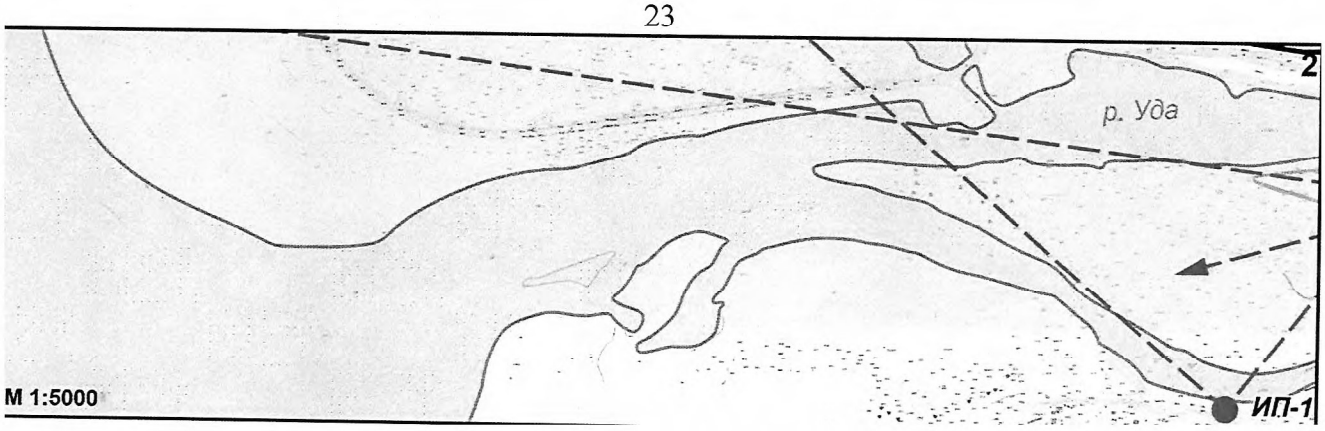
2
р. Уда
М 1:5000
ИП-1

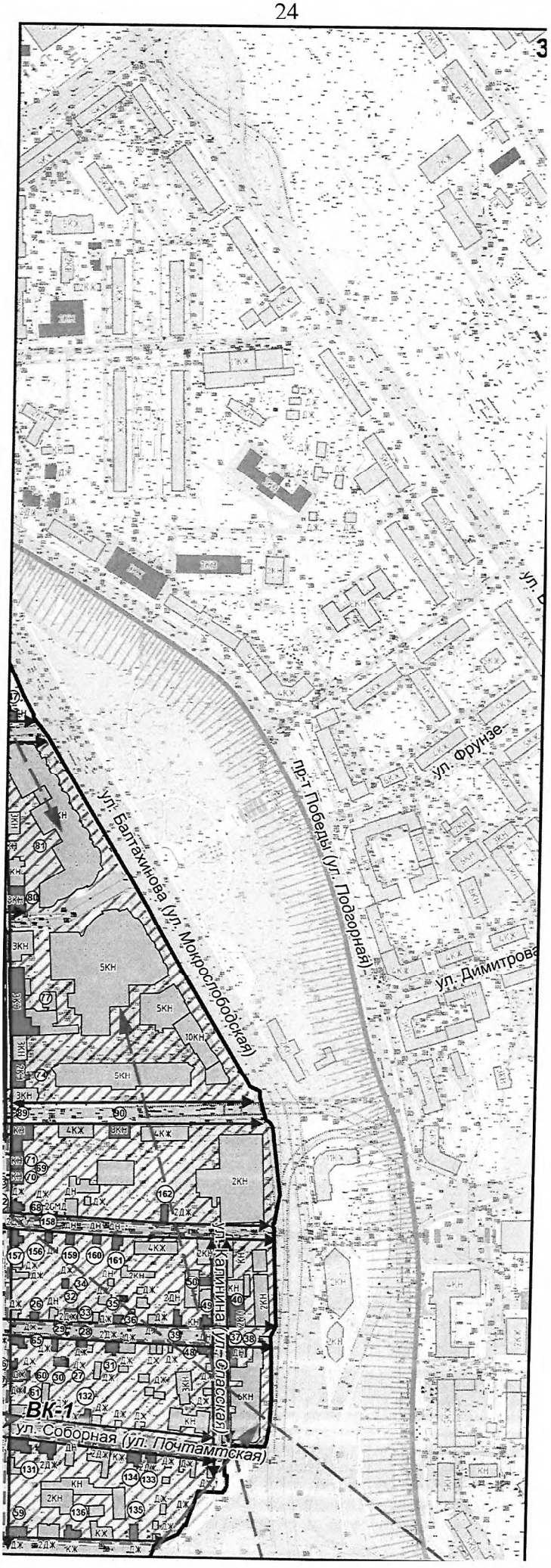
ул. Баптахинова (ул. Мокроспособская)
пр-т Победы (ул. Подгорная)
ул. Фрунзе
ул. Димитрова
ул. Калинина (ул. Спасская)
ВК-1
ул. Соборная (ул. Почтамтская)

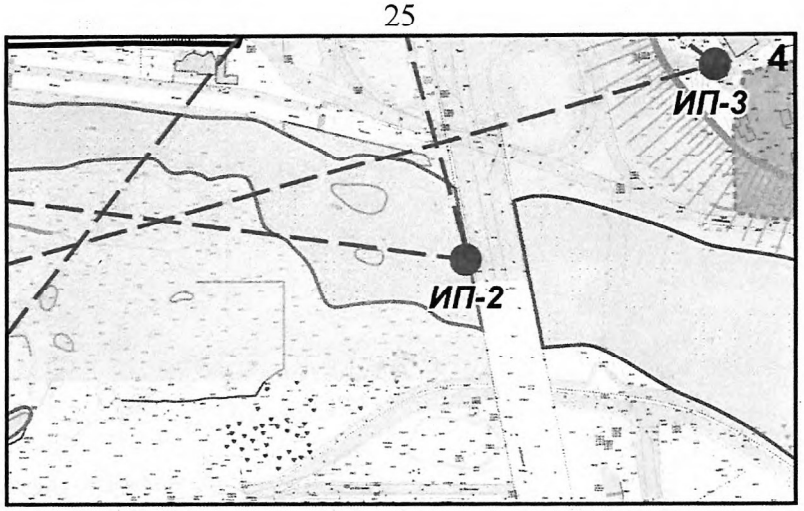

ЭКСПЛИКАЦИЯ ОБЪЕКТОВ ЦЕННОЙ ИСТОРИЧЕСКОЙ ЗАСТРОЙКИ

Номер экспликации	Наименование объекта	Адрес	Период строительства
№ 1	Жилой дом	г. Улан-Удэ, ул. Кирова, 14	к. XIX – нач. XX вв.
№ 2	Жилой дом	г. Улан-Удэ, ул. Куйбышева, 19	к. XIX – нач. XX вв.
№ 3	Жилой дом	г. Улан-Удэ, ул. Смолина, 19-б	к. XIX – нач. XX вв.
№ 4	Жилой дом	г. Улан-Удэ, ул. Смолина, 21	к. XIX – нач. XX вв.
№ 5	Жилой дом	г. Улан-Удэ, ул. Смолина, 33	к. XIX – нач. XX вв.
№ 6	Жилой дом	г. Улан-Удэ, ул. Смолина, 35	к. XIX – нач. XX вв.
№ 7	Жилой дом	г. Улан-Удэ, ул. Набережная, 20	к. XIX – нач. XX вв.
№ 8	Дом с оградой	г. Улан-Удэ, ул. Набережная,30	к. XIX – нач. XX вв.
№ 9	Жилой дом	г. Улан-Удэ, ул. Свободы, 28	к. XIX – нач. XX вв.
№ 10	Жилой дом	г. Улан-Удэ, ул. Шмидта, 8	к. XIX – нач. XX вв.
№ 11	Жилой дом	г. Улан-Удэ, ул. Шмидта, 23	к. XIX – нач. XX вв.

УСЛОВНЫЕ ОБОЗНАЧЕНИЯ:

- Граница территории достопримечательного места

Характер поверхности (геохарактеристики, ландшафтные характеристики)

- Бровка второй надпойменной террасы
- Склон второй надпойменной террасы
- Изолиния рельефа местности фиксирующая минимальную абсолютную отметку территории + 498,0 м
- Изолиния рельефа местности фиксирующая максимальную абсолютную отметку территории + 514,0 м

Планировочные характеристики

Историческое функциональное зонирование, сложившиеся к концу XIX века, территории исторического центра г. Верхнеудинска (г. Улан-Удэ):

- Административно-торговая зона – функционально-планировочное ядро, сформированное вокруг современной площади Революции (быв. Базарной). Преобладание наиболее значимых исторических общественных и торговых з даний
- Жилая (посадская) зона, формирующаяся вокруг исторического административного-торгового центра, с преобладанием жилых городских усадеб
- Исторический пространственно-планировочный каркас территории, соответствующий регулярному типу застройки, трассировка и направления улиц
- Расположение, конфигурация, размеры и градоформирующие значение пл. Революции – функционально-планировочное ядро
- Исторические линии застройки
- Планировочная ось территории – ул. Ленина

Типологические характеристики застройки и приемы планировочной организации кварталов и фронта застройки улиц

- Участки исторической застройки г. Верхнеудинска (г. Улан-Удэ), соответствующие дискретному (усадебному) типу застройки
- Фронт застройки с периметральным типом планировочной организации по периметру пл. Революции и фрагменту ул. Ленина

Объемно-пространственные характеристики

- Архитектурно-градостроительная доминанта: «Собор Одигитриевский», 1741 г., (ул. Ленина, 2)
- Исторические архитектурные акценты:
  - «Ряды гостинодворские» (пл. Революции, 1)
  - «Ряды торговые» (ул. Куйбышева, 18)
  - «Здание АТС» (ул. Ленина, 42)
  - «Здание восьмилетней школы № 4, где в годы Великой Отечественной войны (с октября 1941 г. по декабрь 1945 г.) размещался эвакогоспиталь № 939» (ул. Смолина, 14)
- Пространственно-видовые коридоры (ул. Ленина, ул. Соборная, ул. Набережная)

Историческая застройка

- Объекты культурного наследия федерального значения
- Объекты культурного наследия регионального значения
- Ценные объекты исторической застройки, формирующие историко-архитектурную среду исторического центра г. Верхнеудинска (г. Улан-Удэ)

Характеристики визуального восприятия

Ценные панорамы территории исторического центра г. Верхнеудинска (г. Улан-Удэ):

ИП-1 – Панорама исторического центра г. Верхнеудинска (г. Улан-Удэ) раскрывающаяся с ул. Мостовой (противоположный берег р. Уды);

ИП-2 – Панорама исторического центра г. Верхнеудинска (г. Улан-Удэ), раскрывающаяся с Удинского моста;

ИП-3 – Панорама исторического центра г. Верхнеудинска (г. Улан-Удэ), раскрывающаяся с Батарейной горы (перекрёсток ул. Мичурина и ул. Малостоялярной);

ИП-4 – Панорама исторического центра г. Верхнеудинска г. Улан-Удэ), раскрывающаяся с нагорной части ул. Ленина (перекрёсток ул.Ленина и ул. Некрасова)

- Точки восприятия ценных панорам территории исторического центра г. Верхнеудинска (г. Улан-Удэ)
- Контрольные точки пространственно-видового раскрытия:

ВК-1 – Пространственно-видовой коридор ул. Соборной

ВК-2 – Пространственно-видовой коридор ул. Ленина



ИП-1 – Панорама исторического центра г. Верхнеудинска (г. Улан-Удэ) раскрывающаяся с ул. Мостовой (противоположный берег р. Уды).

Элементы охраны: силуэтные характеристики городских кварталов, примыкающих к берегу р. Уды (высотность, масштаб, характер соподчиненности элементов застройки), роль архитектурно-градостроительной доминанты – «Собор Одигитриевский», 1741 г. (ул. Ленина, 2), как пространственного ориентира.



ИП-3 – Панорама исторического центра г. Верхнеудинска г. Улан-Удэ), раскрывающаяся с Батарейной горы (перекрёсток ул. Мичурина и ул. Малостолярной)

Элементы охраны: силуэтные характеристики городских кварталов, примыкающих к берегу р. Уды, (высотность, масштаб, характер соподчиненности элементов застройки), роль архитектурно-градостроительной доминанты – «Собор Одигитриевский», 1741 г. (ул. Ленина, 2), как пространственного ориентира.



ИП-2 – Панорама исторического центра г. Верхнеудинска (г. Улан-Удэ), раскрывающаяся с Удинского моста

Элементы охраны: силуэтные характеристики городских кварталов, примыкающих к берегу р. Уды, (высотность, масштаб, характер соподчиненности элементов застройки), роль архитектурно-градостроительной доминанты – «Собор Одигитриевский», 1741 г. (ул. Ленина, 2), как пространственного ориентира.



ИП-4 – Панорама исторического центра г. Верхнеудинска г. Улан-Удэ), раскрывающаяся с нагорной части ул. Ленина (перекрёсток ул.Ленина и ул. Некрасова)

Элементы охраны: видовое раскрытие вдоль участка ул. Ленина в южном направлении, силуэтные характеристики городских кварталов, формирующих фронт застройки ул. Ленина, (высотность, масштаб, характер соподчиненности элементов застройки), роль архитектурно-градостроительной доминанты – «Собор Одигитриевский», 1741 г. (ул. Ленина, 2), как пространственного ориентира.



ВК-1 – Пространственно-видовой коридор ул. Соборной



ВК-2 – Пространственно-видовой коридор ул. Ленина

Элементы охраны: видовые раскрытия вдоль ул. Соборной и участка ул. Ленина, силуэтные характеристики городских кварталов, формирующих фронт застройки ул. Соборная и ул. Ленина, (высотность, масштаб, характер соподчиненности элементов застройки), роль архитектурно-градостроительной доминанты – «Собор Одигитриевский», 1741 г. (ул. Ленина, 2), как пространственного ориентира.

ЭКСПЛИКАЦИЯ ОБЪЕКТОВ КУЛЬТУРНОГО НАСЛЕДИЯ

Номер экспликации	Наименование объекта культурного наследия	Дата строительства/ исторического события	Адрес
	Объекты культурного наследия федерального значения		
1	Дом, в котором в 1920 г. на съезде трудового населения Забайкалья была провозглашена Дальневосточная Республика и избрано правительство. Здесь в декабре 1923 г. на 1-ом съезде Советов Бурят-Монгольской АССР были избраны ЦИК (БурЦИК) и Совнарком – первое правительство Бурят-Монгольской АССР	1920 г., 1923 г.	Республика Бурятия, г. Улан-Удэ, ул. Ленина, 46
2	Дом, в котором в 1920 г. находилось Министерство иностранных дел Дальневосточной Республики и с 1923 г. – ЦИК и Совнарком Бурят-Монгольской АССР	1920 г., 1923 г.	Республика Бурятия, г. Улан-Удэ, ул. Ленина, 27
3	Ряды гостинодворские	1856 г.?	Республика Бурятия, г. Улан-Удэ, ул. Радищева, 1
4	Ряды торговые	1835 г.?	Республика Бурятия, г. Улан-Удэ, ул. Куйбышева, 18
5	Собор Одигитриевский	1741 г.	Республика Бурятия, г. Улан-Удэ, ул. Ленина, 2
6	Памятник борцам, погибшим за власть Советов в Забайкалье, похороненным в 1920 г.	1920 г.	Республика Бурятия, г. Улан-Удэ, ул. [illegible]
	Объекты культурного наследия регионального значения		
7	Усадьба Метелева – дом жилой	1 пол. XIX в.	Республика Бурятия, г. Улан-Удэ, ул. Банзарова, 7
8	Усадьба Мясникова М.Г. дом жилой	2-я пол. XIX в.	Республика Бурятия, г. Улан-Удэ, ул. Банзарова, 9
9	Усадьба Буранова А.А.	1879 г., нач. XX в.	Республика Бурятия, г. Улан-Удэ, ул. Банзарова, 11 (лит. А, Б)
10	Жилой дом	1879 г.	Республика Бурятия, г. Улан-Удэ, ул. Банзарова, 12 (лит. А)
11	Дом жилой	нач. XX в.	Республика Бурятия, г. Улан-Удэ, ул. Банзарова, 12 (лит. Б)
12	Усадьба Разсадовой Е.Д.	кон. XIX в.	Республика Бурятия, г. Улан-Удэ, ул. Банзарова, 14а, 14б
13	Дом жилой	кон. XIX в.	Республика Бурятия, г. Улан-Удэ, ул. Банзарова, 14в
14	Дом жилой	нач. XX в.	Республика Бурятия, г. Улан-Удэ, ул. Банзарова, 14г
15	Жилой деревянный дом богатого горожанина и охранное здание начала XX века	нач. XX в.	Республика Бурятия, г. Улан-Удэ, ул. Банзарова, 15, 15А
16	Усадьба купца Котельникова	1910 г.	Республика Бурятия, г. Улан-Удэ, ул. Банзарова, 16, 18
17	Дом жилой	1910 г.	Республика Бурятия, г. Улан-Удэ, ул. Банзарова, 17
18	Дом жилой	нач. XX в.	Республика Бурятия, г. Улан-Удэ, ул. Банзарова, 19
19	Усадьба Николаевой М.Д., дом жилой	1910-е гг.	Республика Бурятия, г. Улан-Удэ, ул. Банзарова, [illegible]
20	Дом Мордовского А.Е.	1876 г.	Республика Бурятия, г. Улан-Удэ, ул. Банзарова, 20
21	Усадьба Обешина И.И.	1876 г., начало XX в.	Республика Бурятия, г. Улан-Удэ, ул. Банзарова, 22а, 22б
22	Дом жилой (одноэтажный деревянный жилой дом середины первой половины XIX века)	1 пол. XIX в.	Республика Бурятия, г. Улан-Удэ, ул. Банзарова, 22в, литер А
23	Дом жилой	1870 г.	Республика Бурятия, г. Улан-Удэ, ул. Банзарова, 22г
24	Дом Бродушина Г.И.	нач. XX в.	Республика Бурятия, г. Улан-Удэ, ул. Банзарова, д. 23
25	Усадьба мещанина Нагова: дом жилой, начало XX в.	нач. XX в.	Республика Бурятия, г. Улан-Удэ, ул. Банзарова, д. 24
26	Жилой дом	к. XIX в.	Республика Бурятия, г. Улан-Удэ, ул. Банзарова, д. 27
27	Усадьба Большакова Н.К.	кон. XIX в. – нач. XX в.	Республика Бурятия, г. Улан-Удэ, ул. Банзарова, 28а, 28б, 28в
28	Главный дом	1890 г.	Республика Бурятия, г. Улан-Удэ, ул. Банзарова, 28г
29	Дом жилой	1880 г.	Республика Бурятия, г. Улан-Удэ, ул. Банзарова, 28д
30	Дом жилой	нач. XX в.	Республика Бурятия, г. Улан-Удэ, ул. Банзарова, 28е
31	Дом Бородина Н.Н.	нач. XX в.	Республика Бурятия, г. Улан-Удэ, ул. Банзарова, 30/1
32	Усадьба Бородина Г.Х.	к. XIX в.	Республика Бурятия, г. Улан-Удэ, ул. Банзарова, 31а, 31б
33	Дом доходный	к. XIX в.	Республика Бурятия, г. Улан-Удэ, ул. Банзарова, 31в
34	Дом жилой	к. XIX в.	Республика Бурятия, г. Улан-Удэ, ул. Банзарова, 31г
35	Усадьба Н.И. Абрамова	1900-е г.	Республика Бурятия, г. Улан-Удэ, ул. Банзарова, 35а
36	Дом жилой	1900-е г.	Республика Бурятия, г. Улан-Удэ, ул. Банзарова, 35в
37	Усадьба Семёновой	нач. XX в.	Республика Бурятия, г. Улан-Удэ, ул. Банзарова, 38
38	Дом жилой	нач. XX в.	Республика Бурятия, г. Улан-Удэ, ул. Банзарова, 32
39	Усадьба Н.Н. Хлызова, дом жилой	к. XIX в.	Республика Бурятия, г. Улан-Удэ, ул. Банзарова, 39
40	Здание общественное	нач. XX в.	Республика Бурятия, г. Улан-Удэ, ул. Банзарова, 41
41	Дом городской управы Гунева	к. XIX в.	Республика Бурятия, г. Улан-Удэ, ул. Каландаришвили, д. 24
42	Жилой дом мещанки Гуревич	нач. XX в.	Республика Бурятия, г. Улан-Удэ, ул. Каландаришвили, д. 26
43	Усадьба купца Обешина	к. XIX в.	Республика Бурятия, г. Улан-Удэ, ул. Каландаришвили, 28А, 28/1
44	Жилой дом	к. XIX в.	Республика Бурятия, г. Улан-Удэ, ул. Каландаришвили, 28А
45	Флигель	к. XIX в.	Республика Бурятия, г. Улан-Удэ, ул. Каландаришвили, 28/2
46	Амбар	к. XIX в.	Республика Бурятия, г. Улан-Удэ, ул. Каландаришвили, 28 А
47	Здание, где в 1905–1918 гг. размещались штаб Красной гвардии, правление Прибайкальского союза профессиональных союзов и [illegible]	1905–1918 гг.	Республика Бурятия, г. Улан-Удэ, ул. Каландаришвили, 41
48	Дом Гольдина Т.Н.	1860-е гг.	Республика Бурятия, г. Улан-Удэ, ул. Калинина, 11
49	Дом жилой Соболева К.М.	1891 г.	Республика Бурятия, г. Улан-Удэ, ул. Калинина, 12
50	Усадьба Соболева Н.И. Торговые лавки	1800-е гг., XIX в.	Республика Бурятия, г. Улан-Удэ, ул. Калинина, 15
51	Дом жилой	нач. XX в.	Республика Бурятия, г. Улан-Удэ, ул. Кирова, 11
52	Амбар	к. XIX в. – н. XX в.	Республика Бурятия, г. Улан-Удэ, ул. Кирова, 18
53	Дом деревянный	XIX в.	Республика Бурятия, г. Улан-Удэ, ул. Кирова, 23/1
54	Усадьба	к. XIX в. – н. XX в.	Республика Бурятия, г. Улан-Удэ, ул. Кирова, 25
55	Жилой дом	к. XIX в. – н. XX в.	Республика Бурятия, г. Улан-Удэ, ул. Кирова, 25
56	Жилой дом усадьбы Соломонова	конец XIX в.	Республика Бурятия, г. Улан-Удэ, ул. Кирова, 29
57	Усадьба Рубинштейна	конец XIX в.	Республика Бурятия, г. Улан-Удэ, ул. Кирова, 31
58	Дом жилой	нач. XX в.	Республика Бурятия, г. Улан-Удэ, ул. Коммунистическая, 1
59	Жилой дом	конец XIX в.	Республика Бурятия, г. Улан-Удэ, ул. Коммунистическая, 2
60	Дом Платунова А.	нач. XX в.	Республика Бурятия, г. Улан-Удэ, ул. Коммунистическая, 4А
61	Дом Салтыковой Т.А.	1880-е гг.	Республика Бурятия, г. Улан-Удэ, ул. Коммунистическая, 4Б
62	Усадьба М.А. Гуткина: жилой дом, амбар	нач. XX в.	Республика Бурятия, г. Улан-Удэ, ул. Коммунистическая, 5
63	Жилой дом	нач. XX в.	Республика Бурятия, г. Улан-Удэ, ул. Коммунистическая, 5
64	Амбар	нач. XX в.	Республика Бурятия, г. Улан-Удэ, ул. Коммунистическая, 5
65	Усадьба Медведевых, главный дом	1910-е гг.	Республика Бурятия, г. Улан-Удэ, ул. Коммунистическая, 6А
66	Усадьба Кропачёвой Е.Д., флигель жилой	1904 г.	Республика Бурятия, г. Улан-Удэ, ул. Коммунистическая, 6Б
67	Дом Назарова А. жилой с торговой лавкой	нач. XX в.	Республика Бурятия, г. Улан-Удэ, ул. Коммунистическая, 7, литера А
68	Усадьба Тюрюбой А., дом жилой	нач. XX в.	Республика Бурятия, г. Улан-Удэ, ул. Коммунистическая, 10
69	Усадьба купца Обешина	конец XIX в.	Республика Бурятия, г. Улан-Удэ, ул. Коммунистическая, 12, 14
70	Торговые лавки	конец XIX в.	Республика Бурятия, г. Улан-Удэ, ул. Коммунистическая, 12
71	Жилой дом	конец XIX в.	Республика Бурятия, г. Улан-Удэ, ул. Коммунистическая, 14
72	Усадьба Искровой В.Н.	1890 г.	Республика Бурятия, г. Улан-Удэ, ул. Коммунистическая, 15
73	Двухэтажный деревянный жилой дом богатого горожанина XIX века (жилищное домостроение № 2)	нач. XX в.	Республика Бурятия, г. Улан-Удэ, ул. Коммунистическая, 15
74	Здание бывшего Верхнеудинского уездного училища, в котором с 1947 по 1960 год жил и работал В.П. Бабиков (1911–1960) – талантливый педагог, краевед и поэт, автор широко известной песни «Славное море, священный Байкал»	с 1947 по 1960 гг.	Республика Бурятия, г. Улан-Удэ, ул. Коммунистическая, 16 А
75	Жилой деревянный дом богатого горожанина второй половины XIX века (жилищное домостроение № 3)	XIX в.	Республика Бурятия, г. Улан-Удэ, ул. Коммунистическая, 17
76	Усадьба Ангела	втор. пол. XIX в.	Республика Бурятия, г. Улан-Удэ, ул. Коммунистическая, 18
77	Торговые лавки	1 пол. XIX в.	Республика Бурятия, г. Улан-Удэ, ул. Коммунистическая, 19
78	Торговые лавки усадьбы А.М. Семенова	конец XIX в.	Республика Бурятия, г. Улан-Удэ, ул. Коммунистическая, 21
79	Усадьба Малышевой П.	начало XX в.	Республика Бурятия, г. Улан-Удэ, ул. Коммунистическая, 21, 23
80	Здание, в котором с марта по август 1919 г. размещался [illegible] исполнительный комитет Советов [illegible]; в 1920–1926 гг. в подвале здания [illegible] Верхнеудинской [illegible]	1918–1920 гг.	Республика Бурятия, г. Улан-Удэ, ул. Коммунистическая, 23
81	Торговые лавки Серебряковой	к. XIX в.	Республика Бурятия, г. Улан-Удэ, ул. Коммунистическая, 26
82	Жилой дом	начало XX в.	Республика Бурятия, г. Улан-Удэ, ул. Куйбышева, 7А
83	Дом жилой	начало XX в.	Республика Бурятия, г. Улан-Удэ, ул. Куйбышева, 8А
84	Усадьба мещанина Бурдикова Н.Н. Дом жилой	к. XIX в.	Республика Бурятия, г. Улан-Удэ, ул. Куйбышева, 10 литера [illegible]
85	Усадьба мещанина Бурдикова Н.Н. Амбар	2 пол. XIX в.	Республика Бурятия, г. Улан-Удэ, ул. Куйбышева, 10 литера [illegible]
86	Особняк мещанина Степанова	начало XX в.	Республика Бурятия, г. Улан-Удэ, ул. Куйбышева, 17
87	Дом купца Никонова	к. XIX в.	Республика Бурятия, г. Улан-Удэ, ул. Куйбышева, 18
88	Дом губернатора	[illegible]	Республика Бурятия, г. Улан-Удэ, ул. Куйбышева, 20
89	Дом священника церкви [illegible]	к. XIX в.	Республика Бурятия, г. Улан-Удэ, ул. Куйбышева, 22
90	Городская больница	втор. пол. XIX в.	Республика Бурятия, г. Улан-Удэ, ул. Куйбышева, 25
91	Усадьба Шастина-Мишенко Ф.В. Флигель	к. XIX в.	Республика Бурятия, г. Улан-Удэ, ул. Ленина, [illegible]
92	Дом жилой	1795 г.	Республика Бурятия, г. Улан-Удэ, ул. Ленина, 11
93	Здание бывших Присутственных мест (начало XIX в.), ныне Советское отделение Госбанка	начало XIX в.	Республика Бурятия, г. Улан-Удэ, ул. Ленина, 13
94	Дом городского головы	начало XX в.	Республика Бурятия, г. Улан-Удэ, ул. Ленина, 14
95	Усадьба Шастина-Мишенко Ф.В. Жилой дом	вторая половина XIX в.	Республика Бурятия, г. Улан-Удэ, ул. Ленина, 16/1
96	Усадьба Шастина-Мишенко Ф.В. Жилой дом	1900-е гг.	Республика Бурятия, г. Улан-Удэ, ул. Ленина, 16/2
97	Усадьба Нестерова – торговые лавки	к. XIX в.	Республика Бурятия, г. Улан-Удэ, ул. Ленина, 17
98	Главный дом усадьбы Матвеева Я.А.	кон. XIX в.	Республика Бурятия, г. Улан-Удэ, ул. Ленина, 20
99	Торговый общественный склад	Вторая половина XIX в.	Республика Бурятия, г. Улан-Удэ, ул. Ленина, 22
100	Здание бывшего кооперативного общества «Экономия», где работала подпольная большевистская организация, сыгравшая важную роль в подготовке восстания против белогвардейцев и интервентов в 1919 г.	1919 г.	Республика Бурятия, г. Улан-Удэ, ул. Ленина, 23
101	Усадьба Мельникова: главный дом, торговые лавки, к. XIX в.	кон. XIX в.	Республика Бурятия, г. Улан-Удэ, ул. Ленина, 24
102	Торговые лавки	кон. XIX в.	Республика Бурятия, г. Улан-Удэ, ул. Ленина, 24
103	Главный дом	кон. XIX в.	Республика Бурятия, г. Улан-Удэ, ул. Ленина, 24
104	Усадьба Зеленцова	1870-е гг.	Республика Бурятия, г. Улан-Удэ, ул. Ленина, 25, 27
105	Главный дом	1870-е гг.	Республика Бурятия, г. Улан-Удэ, ул. Ленина, 25
106	Флигель	1870-е гг.	Республика Бурятия, г. Улан-Удэ, ул. Ленина, 25
107	Торговые лавки	1870-е гг.	Республика Бурятия, г. Улан-Удэ, ул. Ленина, 27
108	Усадьба Голдобина: главный дом, торговые лавки	1880-е гг.	Республика Бурятия, г. Улан-Удэ, ул. Ленина, 26
109	Торговые лавки	1880-е гг.	Республика Бурятия, г. Улан-Удэ, ул. Ленина, 26
110	Главный дом	1880-е гг.	Республика Бурятия, г. Улан-Удэ, ул. Ленина, 26
111	Дом, где размещалась типография купца Кобылкина, в которой в 1905–1907 гг. печатались нелегальные большевистские листовки, здесь в 1918 г. печаталась газета «Вестник Советов Прибайкалья» и [illegible], а во время белогвардейской реакции в 1918–1920 гг. нелегальная большевистская группа печатала прокламации и листовки для подпольщиков	начало XX в.	Республика Бурятия, г. Улан-Удэ, ул. Ленина, 27 (во дворе)
112	Здание, где в 1923 г. размещался Прибайкальский губком РКП(б) во главе с В.П. Постышевым	1923 г.	Республика Бурятия, г. Улан-Удэ, ул. Ленина, 27
113	Здание [illegible], в котором в 1915–1920 гг. вела работу подпольная организация большевиков при Прибайкальском Союзе сельских потребительских обществ	1907 г., 1915–1920 гг.	Республика Бурятия, г. Улан-Удэ, ул. Ленина, 30 А
114	Дом жилой	кон. XIX в.	Республика Бурятия, г. Улан-Удэ, ул. Ленина, 38 А
115	Дом жилой мещанина [illegible]	кон. XIX в.	Республика Бурятия, г. Улан-Удэ, ул. Ленина, д. 40
116	Здание АТС	1956 г.	Республика Бурятия, г. Улан-Удэ, ул. Ленина, д. 42
117	Памятник Сергею Васильевичу Матвееву (1879–1936) – профессиональному революционеру, члену 2-ой Государственной Думы от большевиков, председателю Верхнеудинского Совета рабочих, солдатских и крестьянских депутатов, погибшему [illegible] в сентябре 1918 г.	1965 г., реконструкция в 1977 г.	Республика Бурятия, г. Улан-Удэ, ул. Ленина, 46
118	Гостиница [illegible], к. XIX	кон. XIX в.	Республика Бурятия, г. Улан-Удэ, ул. Ленина, 49
119	Дом Лобанова	начало XX в.	Республика Бурятия, г. Улан-Удэ, ул. Соборная, 1/1
120	Усадьба [illegible]	кон. XIX в.	Республика Бурятия, г. Улан-Удэ, ул. Линховоина, 3
121	Жилой дом	1890 г.	Республика Бурятия, г. Улан-Удэ, ул. Соборная, 3
122	Жилой дом	кон. XIX в.	Республика Бурятия, г. Улан-Удэ, ул. Соборная, 3
123	Усадьба Арелова	1880-е гг.	Республика Бурятия, г. Улан-Удэ, ул. Линховоина, 4/1, 4/2
124	Главный дом	1880-е гг.	Республика Бурятия, г. Улан-Удэ, ул. Соборная, 4/1
125	Флигель	1880-е гг.	Республика Бурятия, г. Улан-Удэ, ул. Соборная, 4/2
126	Усадьба крестьянина Захарова Н.А.	конец XIX – начало XX вв.	Республика Бурятия, г. Улан-Удэ, ул. Соборная, 5, 7, 7Б
127	Дом жилой	конец XIX – начало XX вв.	Республика Бурятия, г. Улан-Удэ, ул. Соборная, 7
128	Флигель	конец XIX – начало XX вв.	Республика Бурятия, г. Улан-Удэ, ул. Соборная, 7Б
129	Усадьба Смолянинова А.А.	кон. XIX в.	Республика Бурятия, г. Улан-Удэ, ул. Линховоина, 8
130	Жилой дом	начало XX в.	Республика Бурятия, г. Улан-Удэ, ул. Соборная, 10
131	Усадьба с торговой лавкой мещанки Бурушкиной Н.А.	1900-е гг.	Республика Бурятия, г. Улан-Удэ, ул. Линховоина, 12/1, 12/2
132	Дом Гершинкевича Н.Н.	начало XX в.	Республика Бурятия, г. Улан-Удэ, ул. Линховоина, 13/1
133	Усадьба Котельникова П. Дом доходный	начало XX в.	Республика Бурятия, г. Улан-Удэ, ул. Линховоина, 15/1
134	Усадьба Котельникова П. Дом жилой	начало XX в.	Республика Бурятия, г. Улан-Удэ, ул. Линховоина, 15/2
135	Жилой дом кон. XIX в.	кон. XIX в.	Республика Бурятия, г. Улан-Удэ, ул. Набережная, 6, 12
136	Жилой дом	кон. XIX в.	Республика Бурятия, г. Улан-Удэ, ул. Набережная, д. 10
137	Усадьба [illegible]	кон. XIX в. – н. XX в.	Республика Бурятия, г. Улан-Удэ, ул. Набережная, 28
138	Дом жилой (Дом [illegible], где в 1925–1930 гг. размещались типография и редакция газеты [illegible])	1850 г.	Республика Бурятия, г. Улан-Удэ, ул. Набережная, 22
139	Дом жилой	к. XIX в. – н. XX в.	Республика Бурятия, г. Улан-Удэ, ул. Набережная, 20
140	Дом жилой	к. XIX в. – н. XX в.	Республика Бурятия, г. Улан-Удэ, ул. Набережная, 20/2
141	Дом жилой	кон. XIX в.	Республика Бурятия, г. Улан-Удэ, ул. Набережная, 36
142	Почтово-телеграфная контора	кон. XIX в.	Республика Бурятия, г. Улан-Удэ, ул. Некрасова, 29
143	Дом жилой	начало XX в.	Республика Бурятия, г. Улан-Удэ, ул. Свердлова, 2, литер А
144	Бывший молитвенный дом (синагога)	конец XIX в.	Республика Бурятия, г. Улан-Удэ, улица Свердлова, 8
145	Дом доходный многоквартирный	начало XX в.	Республика Бурятия, г. Улан-Удэ, улица Свердлова, 9а
146	Жилой деревянный дом и каменные ворота усадьбы [illegible] второй половины XIX века (жилищное домостроение № 22)	II половина XIX века	Республика Бурятия, г. Улан-Удэ, улица Свердлова, 10
147	Усадьба купца [illegible]	начало XIX в.	Республика Бурятия, г. Улан-Удэ, ул. Свердлова, 13, ул. Ленина, 18
148	Жилой дом с торговой лавкой	начало XIX в.	Республика Бурятия, г. Улан-Удэ, ул. Свердлова, 13
149	Усадьба Кузнецова Е.Н.	кон. XIX – нач. XX вв.	Республика Бурятия, г. Улан-Удэ, ул. Свердлова, 18
150	Дом Гомборова Т.Д.	начало XX в.	Республика Бурятия, г. Улан-Удэ, ул. Свердлова, 20
151	Усадьба Косачёва А.А.	1880-е гг.	Республика Бурятия, г. Улан-Удэ, ул. Свердлова, 21, 21 литер А
152	Жилой дом	1880-е гг.	Республика Бурятия, г. Улан-Удэ, ул. Свердлова, 21
153	Амбар	1880-е гг.	Республика Бурятия, г. Улан-Удэ, ул. Свердлова, 21
154	Жилой дом	1870–1880 гг.	Республика Бурятия, г. Улан-Удэ, ул. Свердлова, 22А
155	Жилой дом	конец XIX в.	Республика Бурятия, г. Улан-Удэ, ул. Свердлова, 22Б
156	Дом Шумилова А.В.	сер. XIX в.	Республика Бурятия, г. Улан-Удэ, ул. Свердлова, 24, литер А, 24-б
157	Жилой дом	сер. XIX в.	Республика Бурятия, г. Улан-Удэ, ул. Свердлова, 24, литер А
158	Флигель	сер. XIX в.	Республика Бурятия, г. Улан-Удэ, ул. Свердлова, 24-Б
159	Усадьба Патрушева П.Р. – дом жилой	1880 г.	Республика Бурятия, г. Улан-Удэ, ул. Свердлова, 26 А
160	Дом жилой [illegible]	80-е гг. XIX в.	Республика Бурятия, г. Улан-Удэ, ул. Свердлова, 30
161	Дом жилой [illegible]	1896–1900 гг.	Республика Бурятия, г. Улан-Удэ, ул. Свердлова, 32
162	Дом [illegible] Л.Д.	начало XX в.	Республика Бурятия, г. Улан-Удэ, ул. Свердлова, 35
163	Усадьба мещанина [illegible]	2-я пол. XIX в.	Республика Бурятия, г. Улан-Удэ, ул. Смолина, 5
164	Дом чиновника [illegible] Н.Г.	2-я пол. XIX в.	Республика Бурятия, г. Улан-Удэ, ул. Смолина, 12
165	Дом купца [illegible]	к. XIX в.	Республика Бурятия, г. Улан-Удэ, ул. Смолина, 13
166	Здание [illegible] школы № 4, где в годы Великой Отечественной войны с октября 1941 г. по декабрь 1945 г. размещался эвакогоспиталь № 939	1930-е гг.	Республика Бурятия, г. Улан-Удэ, ул. Смолина, 14
167	Дом коллежского советника [illegible]	2-я пол. XIX в.	Республика Бурятия, г. Улан-Удэ, ул. Смолина, 15
168	Дом [illegible]	начало XX в.	Республика Бурятия, г. Улан-Удэ, ул. Смолина, 16
169	Дом жилой	к. XIX в.	Республика Бурятия, г. Улан-Удэ, ул. Смолина, 20
170	Дом, где с 5 февраля по 24 августа 1918 г. размещался Прибайкальский комитет большевиков и исполком Советов Прибайкалья	1918 г.	Республика Бурятия, г. Улан-Удэ, ул. Смолина, 25, учебный корпус
171	Дом мещанки [illegible]	к. XIX в. – н. XX в.	Республика Бурятия, г. Улан-Удэ, ул. Смолина, 28
172	Дом крестьянина [illegible]	к. XIX в.	Республика Бурятия, г. Улан-Удэ, ул. Смолина, 31, литер А
173	Дом, где с 6 марта 1917 г. по 5 февраля 1918 г. работали Верхнеудинский комитет РСДРП и Совет рабочих, солдатских и крестьянских депутатов	1917–1918 гг.	Республика Бурятия, г. Улан-Удэ, ул. Смолина, 34/2
174	Усадьба мещанки [illegible] Г.С.	к. XIX в.	Республика Бурятия, г. Улан-Удэ, ул. Смолина, 34, литер Б, 34-Б
175	Дом	к. XIX в.	Республика Бурятия, г. Улан-Удэ, ул. Смолина, 34, литер В
176	Жилой деревянный дом [illegible] начала XX века (жилищное домостроение № 21)	начало XX в.	Республика Бурятия, г. Улан-Удэ, ул. Смолина, 35/1 и 35/2
177	Усадьба [illegible]	к. XIX в.	Республика Бурятия, г. Улан-Удэ, ул. Смолина, 37
178	Торговые лавки	к. XIX в.	Республика Бурятия, г. Улан-Удэ, ул. Смолина, 37
179	Флигель	к. XIX в. – н. XX в.	Республика Бурятия, г. Улан-Удэ, ул. Смолина, 37
180	Дом мещанина [illegible]	к. XIX в.	Республика Бурятия, г. Улан-Удэ, ул. Смолина, 39
181	Усадьба	начало XX в.	Республика Бурятия, г. Улан-Удэ, ул. Советская, 11
182	Жилой дом на усадьбе	к. XIX в.	Республика Бурятия, г. Улан-Удэ, ул. Советская, 27
183	Центральный универмаг	1948 г.	Республика Бурятия, г. Улан-Удэ, ул. [illegible], 5